


Regions of Kazakhstan in 2022

- Abai
- Akmola
- Aktobe
- Almaty
- Atyrau
- Batys Kazakhstan
- Zhambyl
- Zhetisu
- Karagandy
- Kostanai
- Kyzylorda
- Mangystau
- Pavlodar
- Soltustik Kazakhstan
- Turkistan
- Ulytau
- Shygys Kazakhstan
- Astana city
- Almaty city
- Shymkent city



**The Agency for Strategic planning and reforms of the Republic of Kazakhstan
Bureau of National statistics**

Regions of Kazakhstan in 2022

Statistical Yearbook

Astana 2023

Regions of Kazakhstan in 2022 / Statistical Yearbook / in English / 401 pages

Agency for Strategic planning and reforms of the Republic of Kazakhstan
Bureau of National statistics

The Yearbook «Regions of Kazakhstan in 2022» publishes statistical data on the socio-economic development of the country for 2018-2022.

Some indicators for 2021 have been adjusted in comparison with those published earlier, and for 2022, in some cases, they are preliminary.

The yearbook is available on the Internet-resource of the Bureau of National statistics of the Agency for Strategic planning and reforms of the Republic of Kazakhstan www.stat.gov.kz.

Address: 010000, Republic of Kazakhstan
Astana city, Mangilik el avenue, 8
House of Ministries, Entrance 4
Agency for Strategic Planning and Reforms
of the Republic of Kazakhstan
Bureau of National statistics
Unified contact center: 1446
Email address: e.stat@aspire.gov.kz
Internet-resource: <http://stat.gov.kz>

Conventional designs:

«-» - no case

«0.0» - insignificant value

«X» - data is confidential

«...» - no data available

In some cases, minor discrepancies between the total and the sum of the terms are explained by the rounding of the data.

Contents

1. General overview of the regions	4
2. Economics	92
3. Social statistics	158
4. Industry statistics	222
5. Labor and income	347
6. Non-governmental sector	381
7. Dynamics of the main indicators of socio-economic development of regions	388

Socio-economic development of regions

General overview of the regions

Abai

The region is located in the east part of the republic, was formed on June 8, 2022.

The territory of the region as of January 1, 2023 is 185.5 thousand square meters. km.

The population of the region as of January 1, 2023 amounted to 610.2 thousand people.

The average population density in the region (per 1 sq. km of territory) is 3.3 people.

Most of the region is occupied by the eastern part of the Kazakh small hills and is an undulating plain with heights. Tarbagatai (2992.7 m), Ulytau (Akmeshit peak 1131 m), Chingiztau (Mashan 1158 m), Akshatau (Kosoba 1304 m), Semeytau (606 m) ridges are located on the territory of the region.

The main waterway of the region is the Irtysh River, on which the Shulbinskaya HPP is located. There are many lakes in the region, the largest of which are Alakol and Sasykkol.

The subsoil of the region is rich in copper (sulfide and oxide ores), gold, hard coal and construction materials.

The climate is sharply continental. The average temperature in January is -17°C. in July +21°C. precipitation falls 300 mm per year. The average annual wind speed is 2.3 m/s. the average annual humidity is 66%.

The soil in the northern part is black soil, in the larger area desert steppe prevails. The vegetation cover in the steppe areas is grass-grass of various grasses.

There is a natural forest reserve «Semey-Ormany» and the reserve Zhidebai.

The center of the region is located in the city of Semey and was founded in 1718. As of January 1, 2023, 328.8 thousand people or 50.5% of the total population of the region lived in the city. The distance from Semey to Astana is 775 km. There are 8 districts, 4 cities in the region (2 of them are of regional significance), 2 villages, 327 rural settlements in the region. The urban population is 370.7 thousand people (60.8%), rural – 239.5 thousand (39.2%).

The gross regional product for 2022 in the region amounted to 2310.1 billion tenge.

In 2022, the region produced industrial products worth 1225.9 billion tenge, including: 1.8 billion kWh of electricity, 8.8 million tons of coal and lignite, 1.1 million tons of Portland cement (except white), 630.1 thousand tons of concrete products for construction purposes, 378.6 thousand tons of commercial concrete, 0.2 thousand tons meat of cattle, pigs, goats, horses, fresh or chilled.

Agricultural products (services) were produced for 489.2 billion tenge. Grain production amounted to 326.9 thousand tons, vegetables – 333.4 thousand tons, potatoes – 171.0 thousand tons, meat (in slaughter weight) – 102.5 thousand tons, milk – 575.7 thousand tons, eggs – 64.6 million pieces.

The volume of investments in fixed assets in 2022 amounted to 414.5 billion tenge and increased by 5.9% compared to 2021.

Akmola

The region is located in the northern part of the republic, was formed in 1939.

The territory of the region as of January 1, 2023 is 146.1 thousand square meters. km.

The population of the region as of January 1, 2023 amounted to 788 thousand people.

The average population density in the region (per 1 sq. km of territory) is 5 people.

The northern part of the territory of the region is occupied by the middle sections of the Kokshetau Upland with the Kokshetau mountains (the highest point: Mount Kokshe - 947 m), Zhaksyzha I Gyztau (730 m), Zhylandy (665 m), Totykus (480 m), Zerendy (587 m). The southern main part of the region is occupied by a ridged-wavy, hilly-hummocky plain, with an absolute height of 300-400 m. in the east - the Seletinsky plain, in the central part - the Atbasar plain, in the southwest - the Teniz-Korgalzhinsky depression.

There are deposits of non-ferrous, ferrous and rare metals, building materials, kaolin, coal, mineral waters and therapeutic mud.

The climate is continental, with hot summers and cold winters. The average temperature in January is -16°C, -18°C, in July +19°C, +21°C. The annual precipitation is 250-400 mm.

In the north of the region, ordinary, southern and carbonite chernozems with forb-red feather-grass vegetation and birch-coniferous forests (Borovskoy, Zerendinskiy and others) predominate. On the basis of mountain pine forests, several resorts, sanatoriums, rest houses, Borovskoye and Zerenda hunting farms have been created, where, along with crafts, they are engaged in resettlement and acclimatization of various species of animals and birds. In the southern predominant part of the region, dark chestnut, chestnut and light chestnut soils with forb-fescue-feather grass vegetation are developed; in the small hills there are islands of pine-birch forests, on the Yereymentau mountains there are birch-aspen forests. There are the Korgalzhyn State Reserve, the Ereymentau State Reserve and the Atbasar Reserve.

The center of the region is located in Kokshetau, founded in 1824 In a. As of January 1, 2023, 191.1 thousand people or 24.3% of the total population of the region lived in Kokshetau.

There are 17 districts and 11 cities, 5 settlement districts, 225 rural and aul districts in the region, the urban

population is 442 thousand people and (56.1%), the rural population is 346 thousand people (43.9%).

Gross regional product for 2022 in the region amounted to 3 484.6 billion tenge.

In 2022, industrial products worth 1515 billion tenge were produced in the region, including 1308 million kWh of electricity, 35 tons of raw and semi-processed gold or in powder form, 677.3 thousand cubic meters of ceramic non-refractory construction bricks, 80.8 thousand tons of meat and offal of all kinds.

Agricultural products (services) produced for 1096.7 billion tenge, gross harvest of grain crops (in weight after completion) – 5350.2 thousand tons, vegetables – 43.2 thousand tons, potatoes – 272.5 thousand tons, meat (in slaughter weight) – 128.4 thousand tons, milk – 408.6 thousand tons, eggs – 740.3 million pieces.

The volume of investments in fixed assets in 2022 compared to 2021 is 6.8% higher and amounted to 580 billion tenge.

Aktobe

The region is located in the northwestern part of the republic, formed as part of the Republic of Kazakhstan in 1932.

The territory of the region as of January 1, 2023 is 300.6 thousand square meters. km.

The population of the region as of January 1, 2023 was 928.2 thousand people.

The average population density in the region (per 1 sq. km of territory) is 3.09 people.

The relief of the area is flat, most of the territory is a hilly-ridged plain. In the north are the southern spurs of the Ural Mountains. The Mugalzhar Mountains (657 m) stretch in the middle part. The western part is occupied by the Subdural plateau, which passes in the southwest into the Caspian lowland. In the south-east there are massifs of hilly sands: the Aral Karakum, Ulken Borsyk and Kishi Borsyk. In the northeast is the Torgai Plateau.

There are large deposits of chromite ores (1st place in the CIS), nickel-cobalt, phosphorus ores, sulfur pyrite and non-ferrous metals, potassium salts, oil and gas, coal, bauxites.

The region has forest-steppes in the north, vast feather grass and wormwood steppe spaces, as well as semi-deserts and deserts in the south, with appropriate vegetation: from deciduous and birch groves to shrubs and saxaul.

The north-western part of the region is a feather-grass-forb and wormwood-cereal steppe on dark chestnut soils with spots of solonetztes. The central and northeastern parts are occupied by the grass-desert steppe on light chestnut and sierozem soils. In the south there are sagebrush-alkaline deserts and deserts on brown solonetsous soils with massifs of sands and salt marshes.

Climate the region is sharply continental; winters are cold, summers are hot and dry. Dry winds and dust storms are frequent in summer, in winter - blizzards. average temperature January in North-west –16 °C, in the southeast –25.5 °C. In winter, the minimum air temperature often drops to -30, -35°C, the absolute minimum in some very severe winters reaches -41.5, -48.5 °C. The average July temperature in the northwest is +22.5°C, in the southeast +25°C. The absolute maximum air temperature is +40.2, +42.9 °C.

The amount of precipitation in the northwest is about 300, in the center and in the south - 125-200 mm per year. The growing season is from 175 days in the northwest to 190 days in the southeast.

The center of the region is located in Aktobe, which was founded in 1869 as a fortification of Ak-Tyube on the left bank of the Ilek River, in the place where Kargaly flows into it on the right. On March 25, 1891, the settlement received the status of a county town in the Turgai region and was renamed Aktobe. On March 11, 1999, by decree of the President of Kazakhstan N. Nazarbayev, the name of the city was changed to Aktobe.

As of January 1, 2023, 559.7 thousand people or 60.3% of the total population of the region lived in the city. The distance from Aktobe to Astana is 1678 km. There are 14 districts, 8 cities, 134 rural administrations and 315 rural settlements in the region. The urban population is 692.5 thousand people (74.6%), rural – 235.7 thousand (25.4%).

Gross regional product for 2022 in the region amounted to 4416.9 billion tenge.

In 2022, the region produced industrial products worth 2827.3 billion tenge, including: 4.8 million tons of crude oil, 5.6 billion cubic meters. m. of associated petroleum gas, 5.7 million tons of chrome ore, 3.9 billion kW. hours of electricity, 10.6 thousand tons of meat.

Products (services) of agriculture, forestry and fisheries were produced for 457.8 billion tenge, including 526.4 thousand tons of grain crops (in weight after processing), 94.5 thousand tons of vegetables, 101.5 thousand tons of potatoes, 73.8 thousand tons of meat (in slaughter weight), 372.7 thousand tons of milk, 248.6 million eggs.

The volume of investments in fixed assets in 2022 increased by 10.3% compared to 2021 and amounted to 960 billion tenge.

Almaty

The region is located in the southeast of the republic, formed as part of the Republic of Kazakhstan in 1932.

The territory of the region as of January 1, 2023 amounted to 105.1 thousand square meters. km.

The population of the region as of January 1, 2023 amounted to 1505.9 thousand people.

The average population density in the region (per 1 sq. km of territory) is 14.3 people.

The center of the region is located in Konaev, which is located on the Ili River, founded in 1970. The distance from Konaev to Astana is 1199.1 km. As of January 1, 2023, 70.5 thousand people or 4.7% of the total population of the region lived in Konaev and settlements administratively related to the regional center, including 55.2 thousand people or 3.7%, respectively, in Konaev. There are 9 rural districts, 380 villages and auls, 133 rural districts in the region. The urban population as of January 1, 2023 amounted to 243.9 thousand people (16.2%), rural - 1262.0 thousand people (83.8%).

Gross regional product for 2022 in the region amounted to 4248,9 billion (according to preliminary data) tenge.

In 2022, industrial products worth 1651,7 billion tenge were produced in the region, including: 3,4 billion kWh of electricity, 87,4 thousand tons of prefabricated concrete structures, 83,8 thousand tons of meat and food by-products, 29,1 thousand tons with raw sugar or refined cane or beet sugar ; molasses (molasses).

Agricultural products (services) produced by 773,8 billion tenge. Produced 608,7 thousand tons of cereals (including rice) and legumes (in weight after processing), 800,2 thousand tons of vegetables, 502,3 thousand tons of potatoes, 177,1 thousand tons of meat (in slaughter weight), 537,6 thousand tons of milk, 562,7 million pieces of eggs.

The volume of construction works (services) performed for 2022 amounted to 308,1 billion tenge and increased by 29,1 % by 2021.

The volume of investments in fixed assets in 2022 compared to 2021 increased by 15,3 % and amounted to 613,9 billion tenge.

Atyrau

The region is located in the west of the republic, was formed in 1938¹⁾.

The territory of the region as of January 1, 2023 equal to 118.6 thousand rubles. sq. km.

The population of the region as of January 1, 2023 received 693.1 thousand people.

The average population density in the region (per 1 sq. km of territory) is 5.8 people.

Atyrau region is located mainly within the vast Caspian lowland.

The relief of the territory is an undulating plain, imperceptibly rising from the coast of the Caspian Sea. A significant part of the Caspian lowland is occupied by ridge and dune sands (Naryn, Taisoigan, Karakum). In the north-east of the region, an insignificant part is occupied by the spurs of the Podural Cretaceous Plateau.

There are rich deposits of oil and gas, potassium and sodium salts, borate and others.

The climate is continental, arid. Summer is dry, long, hot; winter is snowy and cold. The average minimum air temperature of the coldest month of December is -9.5°C, the average maximum temperature of the hottest month of August is +35.6°C. The annual rainfall is 194 mm.

Mostly semi-desert brown soils with semi-desert vegetation prevail. Half of the territory of the region is occupied by solonetzic and solonchak complexes, as well as sands. Along the banks of the rivers there are poplar and willow groves.

The center of the region is located in the city of Atyrau²⁾, which is located on the Zhaiyk (Ural) River and was founded in 1640.

In Atyrau city a. (city administration) as of January 1, 2023 401.6 thousand people lived, or 60% of the total population of the region. The distance from Atyrau to Astana is 1810 km.

There are 7 districts, 2 cities, 153 rural settlements in the region, the urban population is 382.4 thousand people (55.2%), the rural population is 310.7 thousand people (44.8%).

Gross regional product of the region (according to preliminary data) for January-December 2022 amounted to 13725,4 billion tenge.

In 2022 in the region, industrial products were produced for 13341.7 billion tenge, including: 47 million tons of crude oil, 24.3 billion cubic meters. m of natural gas, 7.5 billion kW. hours of electricity.

Agricultural products were produced for 137.2 billion tenge, including: 99.7 thousand tons of vegetables, 28.3 thousand tons of potatoes, 30.7 thousand. tons of meat (in slaughter weight), 73.1 thousand tons of milk, 22.2 million eggs.

The volume of investments in fixed assets in 2022 compared to 2021 decreased by 0.4% and amounted to 3003 billion tenge.

¹⁾ Until 1992 it was called the Guryev region.

²⁾ Until 1992 it was called Guryev.

Batys Kazakhstan

The region is located in the western part of the republic, it was formed in 1932 ¹⁾.

The territory of the region as of January 1, 2022 is 151.3 thousand square meters. km.

The population of the region as of January 1, 2022 amounted to 688.1 thousand people.

The average population density in the region (per 1 sq. km of territory) is 4.5 people.

The relief of the territory is flat. In the north and north-east of the region there are spurs of the Common Syrt and the Cis-Ural Plateau. In the south, within the Caspian lowland, there are sandy massifs of Narynkum: Kokozenkum, Akkum, Karagandykum and others.

There are deposits of oil, gas, oil shale, potassium-magnesium salt, expanded clay and others.

The climate of the West Kazakhstan region, located at the junction of the continents of Europe and Asia, is characterized by high continentality, which increases from the northwest to the southeast. High continentality is manifested in sharp temperature contrasts of day and night, winter and summer, in the rapid transition from winter to summer. The entire region is characterized by instability and scarcity of precipitation, high dryness of air and soil. Winters are cold but not long, and summers are hot and quite long.

The coldest month is January, the temperature of which ranges from -9 to -13°C. In winter, the minimum air temperature often drops to -30°C, -35°C, the absolute minimum in some very severe winters reaches -37°C, -44°C. The average temperature of the warmest month - July - is +22°C, +25°C. The absolute maximum air temperature is +41°C, +46°C.

Annual rainfall ranges from 330 mm in the northeast of the region to 200 mm in the south. During the warm period of the year, 125-215 mm of precipitation falls, and they fall unevenly throughout the year.

Average monthly wind speeds in summer are 3.5-4.5 m/s, in winter - 4.5-5.5 m/s.

The soils are dark chestnut, chestnut, light chestnut clayey, solonchaks. Grass-forb, grass-wormwood, wormwood-wheatgrass vegetation prevails. Poplar, aspen, elm, oak, willow and other shrubs grow along the floodplains of the Zhaiyk and other rivers.

The center of the region is located in the city of Uralsk, which is located on the Zhaiyk River and was founded in 1613²⁾. As of January 1, 2023, 356.5 thousand people or 51.8 % of the total population of the region lived in the regional center. The distance from Uralsk to Astana is 1747 km. There are 12 districts and 2 cities, 3 settlements, 147 rural and aul districts in the region, the urban population is 386.8 thousand people (56.2%), the rural population is 301.3 thousand people (43.8%).

Gross regional product in the region for 2022 amounted to 4435.1 billion tenge.

In 2022, industrial products were produced in the region for 3924.9 billion tenge, including: 19.8 billion cubic meters of natural gas in liquid or gaseous state, 2317.9 million kW hours of electricity, 39.2 million cubic meters of natural water.

Products (services) of agriculture, forestry and fisheries produced by 300.5 billion tenge, including crop production – 131.7 billion tenge, livestock – 167.2 billion tenge. The gross harvest of grain crops amounted to 324.8 thousand tons (in weight after processing), vegetables – 64.2 thousand tons, potatoes – 62.5 thousand tons. Produced 54 thousand tons of meat (in slaughter weight), 240.3 thousand tons of milk, 190.1 million eggs.

The volume of investments in fixed assets in 2022 compared to 2021 decreased by 17.7% and amounted to 537.9 billion tenge.

¹⁾ Until May 3, 1962 it was called the Batys Kazakhstan region. In subsequent years, the Ural region, and from July 1992 the former name of the Batys Kazakhstan region was restored.

²⁾ In some sources, the founding of the city dates back to 1584, known as Yaitsky town, since 1775 - Uralsk.

Zhambyl

The region is located in the south of the republic, was formed in 1939.

The territory of the region is 144.3 thousand square meters. km.

The population of the region as of January 1, 2023 was 1218.2 thousand people.

The average population density in the region (per 1 sq. km of territory) is 8.4 people.

The territory of the region is mostly flat. The northern part is occupied by the clay desert Betpakdala. To the south of the Shu River lies the sandy desert of Moiynkum. In the southwest, the Karatau ridge (1610 m), in the south the Kyrgyz Alatau ridge (3817 m), in the extreme southeast - the mountains Zhetyzhol (3274 m), Kindyktas (1506 m), in the east - the mountains Zheltau, Zhambyl (972 m), Khantau (1052 m), Aytay and others.

There are deposits of phosphorites, non-ferrous metals, coal, gypsum, saltpeter, table salt, building materials.

The climate is continental. Winter in the north is cold, with little snow, in the south it is short and relatively mild; summer throughout the region is hot and dry. The average January temperature in the north is -4.1°C, in the south +1.5°C, in July in the north +26.9 °C, in the south +26.8 °C, in the foothill areas the average temperature in January is -1.3 °C, in July +24.1 °C. Annual rainfall in the north 295.4 mm, in the south 356.2 mm.

On desert gray earth, gray-brown and mountain-chestnut, mountain-chernozem soils, wormwood-saltwort and wormwood-grass vegetation prevails. Saxaul thickets in the sands, tugai thickets in the river valleys, treelike arsha in the mountains, alpine meadows.

The center of the region is located in the city of Taraz, which was founded in 1864*. As of January 1, 2023, 427.4 thousand people or 35.1% of the total population of the region lived in the city. The distance from Taraz to Astana is 1255 km. There are 10 rural districts, 3 small towns in the region (except for Taraz), 150 rural districts and including akim's offices, 367 auls and villages, the urban population is 527 thousand people (43.3%), rural - 691.2 thousand people (56.7%).

Gross output of agricultural products (services) for 2022 amounted to 579.1 billion tenge.

Industrial products worth 881.4 billion tenge were produced in the region in 2022, including: 4.9 billion kW. hours of electricity, 10.3 thousand tons of meat, 214.1 thousand tons of sugar.

The gross harvest of grain and leguminous crops (in weight after processing) amounted to 762 thousand tons, open ground vegetables - 1260.9 thousand tons, potatoes - 287.1 thousand tons.

Sold for slaughter of livestock and poultry 78.9 thousand tons (in slaughter weight), cow's milk - 338 thousand tons, chicken eggs - 139.7 million. things.

The volume of investments in fixed assets in 2022 increased by 2.3% compared to 2021 and amounted to 428.5 billion tenge.

* In 1864 it was mentioned among the urban settlements under the name Aulie-Ata; since 1938 - Dzhambul, in 1993 it was renamed Zhambyl, and in 1997 it was renamed Taraz.

Zhetisu

Zhetisu region is a region in the south-east of the Republic of Kazakhstan, which was formed on June 8, 2022 by decree of the President of the Republic of Kazakhstan dated May 3, 2022 № 887. The administrative center is the city of Taldykorgan.

The region includes 8 districts and 2 cities of regional subordination (Taldykorgan, Tekeli).

The Zhetisu region belongs to the regions of agrarian orientation.

Located in the far southeast of the country, it borders the People's Republic of China to the east, the Almaty Region to the south and west, the Abay Region to the north, and adjoins Lake Balkhash to the northwest.

The region serves as a transportation corridor between China and the Central Asian republics, as well as between Russia and Kyrgyzstan.

The territory of the region covers 118.6 thousand square kilometers or 4.3% of the total area of Kazakhstan.

As of January 1, 2023, the population of the region was 698.7 thousand people.

The region has significant reserves of hydro resources and potential for wind and solar energy, allowing for the development of renewable energy sources.

The Zhetisu region has significant potential for tourism development. The presence of lakes such as Alakol and Balkhash, the ZhongarAlatau mountain system, and the state national parks of «ZhongarAlatau» and «Altyn-Emel» provide opportunities to attract tourists to the region through the development of beach, ecological, mountain, and hiking tourism.

The Zhetisu region possesses virtually all types of natural resources, with important ones including non-ferrous metals such as lead, zinc, and copper, as well as rare metals like tungsten and noble metals such as gold and silver.

There are significant deposits of facing stone, predominantly granite (in the Zhaltaktas and Kapal-Arasan granite massifs), gabbro (in the Emegen, Aydarlin, and Zholamansay deposits), marble (in the Ekpendy, Zhamansay deposits), limestone (in the Tekeli, Altyneemel, Koksay deposits), and porcelain stone (in the Kulantyubin deposit).

The region has significant reserves of hydro resources and potential for wind and solar energy, allowing for the development of renewable sources of electricity.

The region is home to major rivers such as the Ili, Lepsi, Karatal, Aksu, Tentek, Yrgayty, as well as large lakes including Balkhash, Alakol, , and Zhalanashkol.

The favorable natural and climatic conditions, fertile land, abundant water resources, the presence of transportation corridors traversing its territory, and its proximity to other countries determine the current specialization of the region.

The region holds a dominant position in the national production of starch and starch-based products, malt, sugar, lead-acid batteries, metallurgical silicon, metal structures, and equipment for power grid construction, as well as power line pylons.

It is the sole producer in the country of malt, electric accumulators, and reinforced concrete and metal pylons for high-voltage power lines. Over 40 types of essential construction materials and structures are manufactured in the region.

The industrial zone «Taldykorgan» operates within the region. In 2022, the volume of industrial production amounted to 297,4 billion tenge, with a physical volume index of 101,6%.

Mining and quarrying account for 2,8% of the total production volume in the region, with products worth 8,2 billion tenge produced during the reporting period. The processing industry comprises 81,3% of the production, with products worth 241,7 billion tenge manufactured.

The volume of electricity supply, gas supply, steam, and air conditioning accounted for 14,8% of the total industrial production in the region (44,1 billion tenge), while water supply, sewage systems, waste collection and distribution control accounted for 1,1% (3,4 billion tenge).

In the manufacturing industry, food production increased by 8,4%, light industry by 18,3%, chemical уменьшение industry products by in reduced 8,1%, and other non-metallic mineral products by 19,1%.

In 2022, the gross agricultural production amounted to 509.7 billion tenge, which is 77 billion tenge higher than the level in 2021, with a physical volume index of 102.4%.

The total area allocated for agricultural crops was 515,3 thousand hectares. Areas for water-saving agricultural technologies reached 8 thousand hectares, including 2.1 thousand hectares for drip irrigation.

The production of crop products increased by 1.7% compared to 2021. The region produced 847,6 thousand tons of grain, 187,6 thousand tons of sugar beets, 206.2 thousand tons of oilseeds, 240.4 thousand tons of potatoes, 50.5 thousand tons of melons, and 223,2 thousand tons of fruits and vegetables.

The region has 4.8 thousand hectares of orchards and thousand hectares of intensive orchards. 155,1 tons of vegetables were collected from greenhouses.

Compared to 2021, the number of sheep and goats increased by 2,7% and reached 1.7 million heads, while the number of horses increased by 6,5% or 181,9 thousand heads. The population of cattle decreased by has grown 1,9% and amounted to 523,4 thousand heads, while the poultry population decreased by 11% and reached 2.5 million heads.

A total of 126.2 thousand tons of meat of all kinds were sold, 334,5 thousand tons of milk were collected, and 384.8 million eggs were.

As of January 1, 2023, there were 53.6 thousand units of active small and medium-sized businesses, including 4.4 thousand legal entities, 30.3 thousand individual entrepreneurs, and 18.9 thousand peasant or farm households.

In 2022, the volume of construction work amounted to 141.2 billion tenge, which is 107.9% compared to 2021.

A total of 295.2 thousand square meters of housing were constructed, showing an increase of 8.7%. Of this, 19.3 thousand square meters of housing, equivalent to 55 rental houses with 280 apartments, were constructed using budgetary funds. This includes a 60-apartment building with an area of 3563 square meters in Alakol District, a 30-apartment building with an area of 3097 square meters in Karatal District, 50 individual residential houses with an area of 3488 square meters in Kerbulak District, two 60-apartment buildings with a total area of 7420 square meters in Panfilov District, and a 20-apartment building with an area of 1709 square meters in Sarkanskiy District.

In 2022, the region attracted 292.0 billion tenge in investments, an increase of 126.2% compared to 2021. The majority of investments, 171.1 billion tenge or 58.6%, were utilized through non-budgetary funds. In terms of investment structure, 137.6 billion tenge or 47.1.0% was utilized through own funds of enterprises, organizations, and individuals, 22.5 billion tenge or 7.7% through borrowed funds, 11.0 billion tenge or 3.8% through bank loans, and 120.8 billion tenge or 41.4% through budgetary investments.

The mutual trade of the Zhetisu region with the Eurasian Economic Union countries (Russia, Belarus, Armenia, Kyrgyzstan) from January to December 2022 amounted to 116.8 million US dollars, with exports of 75.5 million US dollars, showing a decrease of 11.5%, and imports of 41.4 million US dollars, showing a decrease of 14.5%.

The main trading partners for exports are Belarus, Kyrgyzstan, Uzbekistan, Tajikistan, and Russia. The main trading partners for imports are Russia, China, Turkey, Germany, and Italy.

The main volume of imports in the Zhetisu region comes from China, Turkey, Russia, CIS countries, and the EU.

In terms of the commodity structure of imports, finished products predominate, including food products, machinery, chemical industry products, furniture, clothing, consumer goods, and others.

In 2022, a total of 26,851 people were employed, including 13,016 in permanent positions. The overall unemployment rate was 5.1%.

In 2022, active employment assistance measures covered 31,717 individuals, with 24,060 people finding employment, including 14,231 individuals in permanent positions.

In 2022, 1,284 individuals were directed to short-term vocational training, with 1,246 individuals completing their training. Out of those, 1,155 individuals, or 92.7%, were employed in permanent positions.

The region has 774 educational organizations, including 204 kindergartens (91 public and 113 private), 194 mini-centers, 338 day general education schools (3 private), the Nazarbayev Intellectual School, 2 departmental schools, 4 auxiliary schools, 1 evening school, 26 colleges, and Zhetysu University.

8 facilities were put into operation, including 6 schools with a capacity of 2,050 students in the villages of Baskunshi (300), Boribay Bi (110), Chezhin (60) in Panfilov District, Ortatobe (180), an extension to the K. Tokayev Secondary School in Ushtobe (200) in Karatal District, and Taldykorgan city (1,200).

There are 204 kindergartens and 194 mini-centers in the region, serving a total of 38,200 children in preschool and pre-school education, with a coverage rate of 99% and a coverage rate of 93.6% for children aged 2 to 6.

The region has 362 healthcare institutions, including 314 public and 48 private institutions. These healthcare institutions employ 2,169 doctors and 7,525 nurses. The doctor-to-population ratio is 32.5 per 10,000, and the ratio of mid-level medical workers is 112.7.

The network of cultural and archival institutions in the region consists of 308 facilities. Currently, there are 133 cultural houses and clubs, 147 libraries, 12 museums, 2 galleries, 10 archives, and 4 regional cultural institutions (B. Rimova Drama Theater, Philharmonic, Center for Folk Art, and Center for the Preservation of Historical and Cultural Heritage).

Karagandy

The region is located in the central part of the republic and was founded in 1932.

The territory of the region as of January 1, 2023 is 239 thousand sq. km.

The population of the region as of January 1, 2023 amounted to 1134.9 thousand people.

The average population density in the region (per 1 sq. km of territory) is 4.7 people.

The region occupies the most elevated part of the Kazakh hills - Saryarka, which is a peculiar, geomorphologically very heterogeneous, strongly elevated territory (absolute height 400-1000 meters). In the west, it adjoins the Torgai hollow and the north-east of the Turan lowland, in the south - the clay desert Betpakdala and Lake Balkhash. The relief is complicated by low hills, river valleys, dry channels of watercourses, hollows with groundwater outlets, drainless depressions, lake basins, and steppe saucers. A characteristic feature of the territory is the outcrops of dense rocks in the form of rocks, stony heaps and placers, strongly dissected and chaotic in relief.

The region is rich in mineral resources. There are large deposits of coal, copper, lead, zinc, manganese, iron, molybdenum, tungsten; ore occurrences of arsenic, cobalt, nickel and others are known. There are large reserves of non-metallic raw materials: building stones, cement raw materials, clay, sand and others.

The climate of the region is sharply continental, dry. A high degree of continentality is manifested in large annual and daily temperature amplitudes and in the instability of climatic indicators over time (from year to year). Summer in the region is very hot, and in the south it is sultry and long. The air temperature in summer sometimes rises to 40-48°C; winters are cold, frosts sometimes reach up to 40-45°C.

The annual amount of precipitation in the region varies from 130 mm to 310 mm and more. Precipitation of the warm period (IV-X) in the north-east of the region averages 200-270 mm, and in the desert zone only 65-80 mm.

On chernozem, dark chestnut, chestnut, light chestnut, brown soils, steppe, semi-desert and desert plants predominate, on meadow-chestnut soils of river and intermountain valleys - forb meadows. In the mountains of Karkaraly, Kent, Ku, Kyzylarai there are pine-birch-aspen forests, in the mountains of Karaagash, Bektauata - birch-aspen-alder forests. The Karkaraly National Natural Park was organized.

The center of the region is located in the city of Karagandy, founded in 1934. As of January 1, 2023, 515.9 thousand people lived in the city, or 45.5% of the total population of the region. The distance from Karagandy to Astana is 196 km. There are 7 rural districts and 8 cities, 7 settlements, 349 rural settlements in 158 rural administrations in the region. The urban population is 922.4 thousand people (81.3%), the rural population is 212.5 thousand people (18.7%).

Gross regional product for 2022 in the region amounted to 7278.1 billion tenge.

In 2022, industrial products were produced in the region for 3,865.3 billion tenge, including: 12 billion kW. hours of electricity, 38.4 million tons of coal, including coal concentrate, 2.6 million tons of flat products, 209.1 thousand tons of refined unprocessed, unalloyed copper, 3.2 million tons of pig iron, 1,665.7 thousand tons of Portland cement (except white), 13.5 thousand tons of meat and food by-products.

Agricultural products were produced for 481.3 billion tenge. The gross harvest of grain crops (in weight after processing) amounted to 803.5 thousand tons, vegetables - 102.3 thousand tons, potatoes - 403 thousand tons. 68.4 thousand tons of meat (slaughter weight), 432.7 thousand tons of milk, 658.9 million eggs were produced.

The volume of investments in fixed assets in 2022 increased by 10.7% compared to 2021 and amounted to 724.9 billion tenge.

Kostanai

The region is located in the northern part of the republic, was formed in 1936.

The territory of the region as of January 1, 2023 is 196 thousand square kilometers.

The population of the region on January 1, 2023 amounted to 832.2 thousand people.

The average population density in the region (per 1 sq. km of territory) is 4.2 people.

The territory of the region is characterized by a relatively flat relief. Its northern part is occupied by the southeastern outskirts of the West Siberian Lowland, to the south of it is the Torgai Plateau; in the west of the region there is an undulating plain of the Trans-Ural plateau, and in the south-east there are spurs of the Saryarka. The territory of the region is crossed by the Torgai hollow from north to south. In the central part of the Torgai plateau, the Sypsynagash hollow runs from west to east. Mount Zhitikara is located in the west of the region, mountains Kargaly, Zhylandy, Kyzbel and Teke are located on the Torgai plateau, mountains Kyzbel and Kyzemshekshoky are located at the eastern foot, and Zhylyanshykturme hill and mountain Kaiyndyshoky are located in the southeast.

There are rich deposits of iron, gold ores, bauxites, asbestos, refractory and brick clays, flux and cement limestone, glass sand, building stone and others.

The climate is sharply continental, the winter is long and severe, the summer is hot and dry (especially in the southern half). The average air temperature in January in the south is -11oC, in the north -15.3oC, in Kostanai -14oC, the average air temperature in July in the south is +24.4oC, in the north +20.5oC, in Kostanai +21.6oC. Annual precipitation in the south is 179.7 mm, in the north 259 mm, in Kostanai 328.4 mm.

In the northern part of the region, chernozems with red feather grass-forb vegetation and birch-aspen groves and pine forests predominate (Arakaragai, Amankaragai); in the central part - chestnut soils with forb-tyrsov-red feather-grass vegetation, Naurzymkaragay pine forest, on the basis of which the reserve of the same name is organized, in the southern half, light chestnut soils and gray soils with fescue-feather grass and wormwood vegetation.

The center of the region is located in the city of Kostanai, which is located on the Tobyl River and was founded in 1879. As of January 1, 2023, 264.5 thousand people or 31.8% of the total population of the region lived in the city. The distance from Kostanai to Astana is 760 km. There are 16 rural districts and 6 cities, 3 urban settlements, 4 rural settlements, 193 rural administrations in the region. The urban population is 515.2 thousand people (61.9%), the rural population is 317 thousand people (38.1%).

Gross regional product for 2022 in the region amounted to 4182.1 billion tenge.

In 2022 the region produced industrial products worth 2470 billion tenge. 37.9 million tons of iron ore, 4 million tons of gold-bearing ores, 250.2 thousand tons of asbestos were mined, 1219.1 thousand tons of flour, 32.2 thousand tons of chocolate, 404.8 thousand tons of bars and rods were produced hot-rolled.

Gross output of products (services) of agriculture, forestry and fisheries for 2022 amounted to 1021.5 billion tenge.

The gross harvest of cereals and legumes (in weight after processing) amounted to 5423.1 thousand tons, vegetables - 78.6 thousand tons, potatoes - 182.1 thousand tons.

52.7 thousand tons (in slaughter weight) were slaughtered on the farm or sold for slaughter of livestock and poultry, 421.9 thousand tons of milk were produced, 576.5 million eggs were obtained.

The volume of investments in fixed capital in 2022 compared to 2021 increased by 7.7% and amounted to 492.1 billion tenge.

Kyzylorda

The region is located in the southern part of the republic, was formed in 1938.

The territory of the region as of January 1, 2023 is 226 thousand square meters. km.

The population of the region as of January 1, 2023 amounted to 833,7 thousand people.

The average population density in the region (per 1 sq. km of territory) is 3.7 people.

The main part of the territory is located within the Turan lowland, in the east there are spurs of the Karatau ridge, in the northwest - the sands of the Aral Karakum, in the southwest - the sands of Kyzylkum.

There are large reserves of lead, zinc, oil, table salt, limestone, quartz sand, medicinal salts.

The climate is continental, extremely arid, winters are mild, summers are hot, dry winds are frequent. The average temperature in January is -5 o C, -12 o C, in July +22 o C, +30 o C. The annual amount of precipitation is 30-120 mm.

On brown, gray, sandy-loamy sandy soils, saltwort, wormwood-fescue vegetation, thickets of saxaul, tamarisk, and teriskene prevail. In the floodplain of the Syrdarya River, on fertile alluvial soils, meadow vegetation and tugai

thickets.

The center of the region is located in the city of Kyzylorda, which is located on the Syrdarya River and was founded in 1820 (until 1853 - Ak-Mechet, until 1925 - Perovsk).

As of January 1, 2023, 391,2 thousand people or 46,9% of the total population of the region lived in the city. The distance from Kyzylorda to Astana is 1930 km. There are 7 rural districts and 4 small towns, 2 settlements, 142 aul districts and 2 village districts, 230 rural settlements in the region. The urban population is 391,2 thousand people (46,9%), the rural population is 442,5 thousand people (53,1%).

Gross regional product for 2022 in the region amounted to 2417.4 billion tenge.

In 2022, industrial products worth 978 billion tenge were produced in the region, including: 4.0 million tons of crude oil, 1832,9 million kWh of electricity, 195,4 thousand tons of husked rice.

Products (services) of agriculture, forestry and fisheries were produced for 190.3 billion tenge, including: 414.5 thousand tons of grain crops (in weight after processing), 115.8 thousand tons of vegetables, 59.5 thousand tons of potatoes, 178.7 thousand tons of gourds, 21,1 thousand tons of meat (in slaughter weight), 100,1 thousand tons of milk, 8,1 million eggs.

The volume of investments in fixed assets in 2022 compared to 2021 increased by 27.8 % and amounted to 413.3 billion tenge.

Mangystau

The region is located in the southwestern part of the republic, formed in 1973 as the Mangyshlak region, since 1990 it has been called the Mangystau region.

The territory of the region as of January 1, 2023 is equal to 165.6 thousand square meters. km.

The population of the region as of January 1, 2023 amounted to 767.1 thousand people.

The average population density in the region (per 1 sq. km of territory) is 4.6 people. The terrain of the region is varied. The northern half is occupied by the Caspian lowland, occupied by the Zheltau (221 m), Mynsualmas (148 m) mountains and sandy massifs (Karakum, Sam and others), extensive salt marshes (Olikoltyk, Kaydak, Kara d uley, Karakeshu and others) and the Bozaschy peninsula. The central part is occupied by the Mangystau peninsula, where the Mangystau mountains (Aktau 556 m, Karatau, 562 m), the Mangystau plateau and the deepest Karakiya depression in the CIS (132 m) are located. In the south-west is the Kendyryly-Kayasan plateau, in the south is the Karynzhyryk depression. The east of the region is occupied by the Ustyurt plateau.

The bowels are rich in reserves of oil, gas, phosphorite, coal, manganese, various salts, and shell rock.

The climate is sharply continental, extremely arid. The average temperature in January is -7°C , -20°C , in July $+27^{\circ}\text{C}$, $+40^{\circ}\text{C}$. The annual rainfall is 100-150 mm.

There is no permanent river network. Most of the territory is occupied by a sagebrush-saltwort desert with patches of shrub vegetation on brown soils: the surface is partially covered with solonchaks, takyr-like salt licks and sands with extremely rare vegetation. In the south-east of the region, the Ustyurt Reserve is organized.

The center of the region is located in the city of Aktau, which is a port on the Caspian Sea and was founded in 1963¹⁾. As of January 1, 2023, 263.9 thousand people or 34.4 % of the total population of the region lived in the city. The distance from Aktau to Astana is 2413 km²⁾. In the region there are 5 rural districts and 3 small towns, 34 rural and aul districts, the urban population is 346.9 thousand people (45.2 %), the rural population is 420.1 thousand people (54.8 %).

Gross regional product for 2022 in the region amounted to 4401.1 billion tenge.

In 2022, industrial products were produced in the region for 3182.6 billion tenge, including: 16.8 million tons of crude oil, 2.9 billion cubic meters. meters of natural gas (natural), 4.8 billion kW. hours of electricity.

The volume of gross agricultural output in 2022 as a whole in the region amounted to 29939 million tenge and increased by 11.3% compared to 2021.

The volume of investments in fixed assets in 2022 amounted to 785.8 billion tenge and increased by 19.2% compared to 2021.

¹⁾ From 1964 to 1991 was called Shevchenko.

²⁾ Settlement.

Pavlodar

The region is located in the north-eastern part of the republic, was formed in 1938.

The territory of the region as of January 1, 2023 is equal to 124.8 thousand square meters. km.

The population of the region as of January 1, 2022 was 755 thousand people.

The average population density in the region (per 1 sq. km of territory) is 6 people.

The relief of the territory of the region is mostly flat. The right bank of the Irtysh is occupied by the Baraba lowland and the Kulyndyn plain. The left bank is occupied by the Irtysh plain with absolute heights of 100-200m. The southwestern part is occupied by the Saryarka hills, where the mountains of Bayanaul (1026 m), Kyzyltau (1055 m), Zheltau (959 m) and others stand out.

There are large deposits of coal, non-ferrous and rare metals, table salt, building materials in the bowels.

The climate is continental. The average temperature in January is -17°C , -19°C , in July $+20^{\circ}\text{C}$, $+22^{\circ}\text{C}$. The annual amount of precipitation is 220-300 mm.

Most of the territory lies in the subzone of feather grass-fescue steppes on dark chestnut and chestnut soils. In the Irtysh valley there are water meadows. In the Bayanaul mountains there is a pine-birch forest, many picturesque

lakes (Zhasybai, Toryaigyr, Sabyndykol) and others. The Bayanaul National Natural Park was organized.

The center of the region is located in the city of Pavlodar, which is located on the banks of the Irtysh River and was founded in 1861*. In Pavlodar c.a. as of January 1, 2023, there were 367.3 thousand people or 48.6%

of the total population of the region. The distance from Pavlodar to Astana is 438 km. There are 10 rural districts, 3 cities, 3 settlements, 123 rural districts in the region, the urban population is

532.9 thousand people (70.6%), the rural population is 222.1 thousand people (29.4%).

Gross regional product for 2022 amounted to 4296.9 billion tenge.

In 2022, industrial products were produced in the region for 3230.5 billion tenge,

including: 68.2 million tons of coal, 49.1 billion kW. hours of electricity, 218.8 thousand tons of unrefined steel, 1585.1 thousand tons of motor fuel (gasoline, including aviation), 1825.4 thousand tons of gas oils (diesel fuel).

In 2022, Agricultural products (services) produced by 517.5 billion tenge, including:

884.7 thousand tons of grain crops (in weight after processing), 242.4 thousand tons of vegetables, 672.9 thousand tons of potatoes, 60.4 thousand tons of meat (in slaughter weight), 429.7 thousand tons of milk, 238.1 million eggs.

The volume of investments in fixed assets in 2022 amounted to 742.8 billion tenge and increased by 19.7 % compared to 2021.

** In 1720, the Koryakovskaya stanitsa arose (at the beginning Koryakovskaya outpost), transformed into Pavlodar in 1861.*

Soltustik Kazakhstan

The region is located in the northern part of the republic, was formed in 1936.

The territory of the region as of January 1, 2023 is 98 thousand square meters. km.

The population of the region as of January 1, 2023 amounted to 534.1 thousand people.

The average population density in the region (per 1 sq. km of territory) is 5.5 people.

The northern half of the territory of the region is occupied by the Esil plain, the southern half by the Kokshetau upland with the Zhaksy Zhangyztau (730m), Imantau (661m), Ayrtau (523m) mountains.

There are reserves of ferrous, rare and precious metals, coal, mining raw materials (refractory dolomite, flux limestone, molding sand), building materials, kaolin, mineral waters and therapeutic mud.

The climate is continental, the winter is long and cold; summer is relatively short, moderately hot. The average air temperature in January is -16 °C, -19 °C, in July +18 °C, +20 °C. The average rainfall is 300-350 mm.

Soils are mainly represented by chernozems with red feather grass-forb vegetation and birch-aspen groves in the northern part of the region and birch-coniferous forests (Arykbalyksky and others) - in the southern elevated part.

The center of the region is located in the city of Petropavlovsk, which is located on the Ishim River

and was founded in 1752* As of January 1, 2023, 222.1 thousand people lived in the city, or 41.6% of the total population of the region. The distance from Petropavlovsk to Astana is 491 km. There are 13 rural districts and 4 small towns in the region (except for Petropavlovsk), 186 rural and aul districts. The urban population is 258.9 thousand people (48.5%), the rural population is 275.2 thousand people (51.5%).

Gross regional product for 2022 in the region amounted to 2199 billion tenge.

In 2022, the volume of industrial production in the region amounted to 519.7 billion tenge. Produced 1.6 billion kW. hours of electricity, 12.3 thousand tons of meat and food offal, 189.4 thousand tons of processed liquid milk and cream, 338.2 thousand tons of wheat flour, 24.4 thousand tons of pasta.

The volume of agricultural production amounted to 2022 1177 billion tenge. Produced 4477.7 thousand tons of grain crops (in weight after completion), 169.5 thousand tons of vegetables, 466.7 thousand tons of potatoes, 64.4 thousand tons of meat (in slaughter weight), 647.9 thousand tons of milk, 711.1 million eggs.

The volume of investments in fixed assets in 2022 amounted to 368.5 billion tenge and increased by 4.1% compared to 2021.

**A fortification was founded in 1752, renamed Petropavlovsk in 1807.*

Turkistan

The region is located in the southern part of the republic and was formed in 1932.*

The territory of the region as of January 1, 2023 is 116.1 thousand square meters. km.

The population of the region as of January 1, 2023 was 2119.2 thousand people.

The average population density in the region per 1 sq. km. km of territory is 17.9 people.

The relief of the territory is mostly flat. To the north is the clay desert Betpakdala. To the south of the Shu River lies the Moynikum desert. In the south-west - the sands of Kyzylkum and the Shardara steppe, in the extreme south - the Myrzashol steppe is located. In the central part are located - the Karatau ridge (Mount Bessaz, 2176 m), in the southeast Talas Alatau, Karzhantau, Ogem ridge (Mount Sairam, 4238 m).

The climate is continental, the winter is mild, short with frequent thaws, the summer is hot and long. The average January temperature in the north is -12°C, in the south -2°C, -4°C, in July +36°C, +40°C. The annual precipitation in the north is 150 mm, in the highlands - up to 800 mm.

On the flat part, sierozem and gray-brown soils with sagebrush-cereal vegetation predominate. In the sands - thickets of saxaul, in the valleys of the Syrdarya and Shu - reed bogs with tugai thickets. In the foothill areas - mountain-chestnut soils with steppe vegetation. On the slopes of the mountains - juniper trees, wild apple trees, apricots, in the highlands - alpine meadows. The Aksu-Zhabagly State Reserve is located in the southeast of the

region.

In the region there are 14 rural areas, 3 cities of regional subordination, 4 cities of district subordination, 826 rural settlements. The urban population of the region is 519.2 thousand people (24.5%), rural - 1600 thousand people (75.5%).

Gross regional product in the region for 2022 amounted to 3517,3 million tenge.

The region produced industrial products worth 907.9 billion tenge, which is 6.9% less 2021 level. During this period, the enterprises of the region produced 44.8 thousand tons of cotton fiber, 834 thousand tons of ready-mixed concrete, 177.5 thousand tons of Portland cement.

Products (services) of agriculture, forestry and fisheries were produced for 1057.8 billion tenge, including: 740.2 thousand tons of grain crops (in weight after processing), 328.2 thousand tons of cotton, 1160 thousand tons - vegetables, 328.2 thousand tons - potatoes, 129.7 thousand tons - meat (in slaughter weight), 776.7 thousand tons - milk, 254.9 million pieces - eggs.

The volume of investments in fixed assets in 2022 amounted to 742.6 billion tenge or 109.1% compared to 2021.

** Until 1992 it was called Chimkent, until June 2018 - South Kazakhstan, since June 2018 Turkistan region.*

Ulytau

The oblast is located in the center of the republic, formed in 2022.

The territory of the region as of January 1, 2023 occupies 188.9 thousand square kilometers.

The population of the oblast as of January 1, 2023 was 221.4 thousand people.

The average population density in the Oblast (per 1 square kilometer of territory) is 1.2 people.

The administrative center of the region is Zhezkazgan city, which was established in 1954. The largest mountain located nearby is Ұлытау (1195 m), from the mountain slopes of Ұлытау originate the river Karakengir and its branches, as well as the rivers Zhylandy and Zhezdy, flowing into the Sarykengir, Sarysu. This is a copper region. Grass cover on light brown and brown soil surfaces combines grainwort, wormwood and wormwood-salt complexes.

The region is located on the indigenous land of Saryarka, the main territory consists of plains and valleys forming a vast impassable steppe.

In the north it borders with Kostanay region, in the east - with Karaganda region, in the south-east - with Zhambyl region, in the south - with Turkestan and Kyzylorda regions, in the west - with Aktobe region.

The region is located in the zone of sharply continental and extremely arid climate. Dust storms are frequent in the area of this region. Winters are harsh and summers are hot and dry. Spring and fall are short.

The region is rich in mineral resources. The main products are unrefined copper, iron, manganese and barite ores.

The region consists of 2 districts and 3 cities of regional subordination (city administrations), 33 rural and 2 settlement districts, 72 rural settlements.

Gross regional product for 2022 in the region amounted to 1609.7 billion tenge.

In 2022, the average monthly nominal salary of one employee amounted to 402.5 thousand tenge. The number of employed in the economy of the region amounted to 100.8 thousand people. The number of unemployed population amounted to 4.4 thousand people.

In 2022 in the region mastered 175.5 billion tenge of investment in fixed assets, the index of physical volume amounted to 92.1%.

According to the directions of use of the main volume of investments in fixed capital is mastered in industry (77.3%). The share of other types of economic activity is from 0.1% to 12.4% of the total volume of investments in fixed capital.

The largest volume of investments in fixed capital in the region is utilized in Satpayev (31.6%).

In 2022, the volume of construction works (services) in the region amounted to 109.1 billion tenge, which is 12.5% more than last year.

The largest increase in the volume of construction works (services) compared to last year is observed in Ulytau district (3.0 times), in Satpayev city (by 22.2%), in Karazhal city (by 20.6%).

The total area of commissioned residential buildings amounted to 62.9 thousand square meters, of which 30.3 thousand square meters were commissioned by the population. The largest share of commissioned housing falls on Zhezkazgan city (40.5%).

Commissioning of the total area of housing per 1000 people in 2022 amounted to 284.3 square meters.

In addition, in 2022, 37 non-residential facilities and structures were put into operation, the actual cost of which amounted to 12 billion tenge. These include commercial facilities, transportation, communication and communications facilities, etc. Among the objects of social and cultural purpose a general education school for 464 pupils was commissioned.

In 2022, industrial enterprises of the region produced industrial products for 1,036.5 billion tenge, which amounted to 103.5% of the level of 2021.

Gross output of products (services) of agriculture, forestry and fishery in 2022 as a whole in the region amounted to 103.7 billion tenge, which to the level of 2021 amounted to 99.6%.

Gross output of crop production in 2022 amounted to 35.2 billion tenge, which is 6% less than in 2021.

Gross output of livestock production in 2022 amounted to 68.5 billion tenge, which is 2.1% more than in 2021.

Shygys Kazakhstan

The region is located in the east of the republic, was formed in 1932.

The territory of the region as of January 1, 2023 occupies 97,9 thousand square meters. km.

The population of the region as of January 1, 2023 was 730,2 thousand people.

The average population density in the region (per 1 sq. km of territory) is 7,5 people.

A significant part of the territory of the region has a mountainous and hilly terrain and is heavily rugged. In the east, there are the ridges of Rudny Altai: Ivanovsky (2776 m), Korzhynsky (2565 m), Koksusky (2028 m), Tigretsky (2007 m), Ulbinsky (1895 m), Obinsky (1967 m), etc. and Southern Altai: Katunsky (Mount Muztau, 4506 m), Southern Altai (3483 m), Sarymsakty (3373 m), Kurshim (2645 m), Listvyaga (2578 m), Azutau (2385 m), Naryn (1386 m) and others. To the south are the Kalbinsky Range (1660 m) and the Zaysan Basin, the Tarbagatai (2992 m), Sauyr (2930 m), Manrak (2053 m) ranges. The western part of the region is occupied by the hillocks of the eastern Saryarka, where the Khanshyngys (1152 m), Shyngystau (1077 m), Akshatau (1305 m), Semeytau (Karakuys 606 m) and others rise.

The bowels of the region are rich in lead, zinc, tin, tungsten, molybdenum, manganese, gold, mercury, antimony, brown and hard coal, oil shale and building materials.

The climate is sharply continental. The average temperature in January is -16°C, -20°C, in July +20°C, +23°C, in the mountains +16°C, +18°C. The average annual rainfall is from 150 to 1000-1500 mm.

The soils are chernozem, chestnut, forest, brown, mountain, solonchak. A diverse vegetation cover in the highlands - spruce, fir, cedar, pine and others, passing in the steppe regions to feather grass-grass forbs.

There are Markakol and West Altai reserves, Katon-Karagay natural park, Semey - Ormany natural forest reserve.

The center of the region is located in the city of Ust-Kamenogorsk, which is located in the foothills of Rudny Altai and was founded in 1720. As of January 1, 2023, 372,7 thousand people or 51% of the total population of the region lived in the city. The distance from Ust-Kamenogorsk to Astana is 1038 km. There are 9 districts, 6 cities, 1 settlements, 356 rural settlements in the region. The urban population is 483,4 thousand people (66,2%), the rural population is 246,8 thousand (33,8%).

The gross regional product for 2022 in the region amounted to 3916.8 billion tenge.

In 2022, industrial products were produced in the region for 2217,7 billion tenge, including: 7,1 billion kW. hours of electricity, 969,0 thousand tons of Portland cement (except white), 154,8 thousand tons of concrete products for construction purposes, 1346,9 thousand tons of commercial concrete, 1,4 thousand tons of fresh or chilled meat of cattle, pigs, goats, horses.

Agricultural products (services) were produced for 544.7 billion tenge. Grain production amounted to 528.5 thousand tons, vegetables – 155.3 thousand tons, potatoes – 279.3 thousand tons, meat (in slaughter weight) – 98.1 thousand tons, milk – 497.9 thousand tons, eggs – 84.3 million pieces.

The volume of investments in fixed assets in 2022 amounted to 555.3 billion tenge and increased by 13.2% compared to 2021.

Astana city

Astana is the capital of the Republic of Kazakhstan.*

The territory of the city is 0.8 thousand square meters. km, borders on the Akmola region. According to the administrative-territorial division, the city has four districts: Almaty, Baikonur, Esil and Saryarka.

The population of the city as of January 1, 2023 is 1354.6 thousand people.

Population density on January 1, 2023 - 1699.6 person per sq. km.

Astana is located in the northern part of Central Kazakhstan on the banks of the Yesil River. The relief of the urban area is characterized by the absence of noticeable slopes and distinct forms. A distinctive feature of the climate is its sharp continentality. Winter is cold, long, and in some years severe. Steady snow cover persists from mid - November to early April for 147 days. Summer is moderately dry, characterized by hot, dry weather. The duration of the frost-free period is 178 days (air temperature higher +5°C). The average annual air temperature is + 3.9°C. The average maximum air temperature of the hottest month of July for the year is +20.6°C, the average minimum air temperature of the coldest month of January for the year is -14.5°C. The annual amount rainfall 337 mm. The average annual wind speed in Astana is 3.2 m/s.

Astana is the political, business and cultural center of the Republic of Kazakhstan, a center for holding international symposiums, conferences, summits, seminars, trainings on a wide range of issues of human development. During the years of formation of the capital there was a rapid growth of the city's economy. Socio-economic indicators characterizing the development of the city testify to the current trend of dynamic growth in the real sector of the economy, an increase in the inflow of investments into the capital's economy and an improvement in social development indicators.

The capital of Kazakhstan attracts world famous architects. Unique objects appear on the city map every year. Among them: the architectural structure «Baiterek», which is the hallmark of the main city of the country, the Palace of Peace and Accord, which has become a symbol of tolerance, interfaith and interethnic harmony, the mosque «Khazret Sultan», the Palace of Independence, ethno-memorial complex "Map of Kazakhstan "Atameken", National Museum of the Republic of Kazakhstan, Congress Center, Central Concert Hall "Kazakhstan" in the form of inclined wall-plates for 3500 seats, aquarium "Duman", circus in the form of a flying saucer, shopping and entertainment center «Khan-shatyr», «Astana Opera» and «Astana Ballet» theatres, «Alau» Ice Palace, equipped with ultra-modern equipment that allows you to create «fast ice», the Palace of Schoolchildren, the library of the First President - Elbasy, the objects of

the international specialized exhibition «Astana Expo - 2017», Botanical Garden, Kazakh Academic Music and Drama Theatre, Largest multifunctional complex in Kazakhstan and Central Asia - The Major Republican Mosque and the Abu Dhabi Plaza, The botanic garden, Kazakh state academic musical drama theatre named after K.Kuanysbayev.

There are 432 preschool institutions (including mini-centers), 164 secondary schools with 238.2 thousand students, 30 independent organizations of technical vocational education in the city (students 33.4 thousand people) and 14 higher educational institutions (67.7 thousand students).

large schools for gifted children in the city - «Nazarbayev Intellectual School of Physics and Mathematics in Astana», «Nazarbayev Intellectual School in Astana» and «International School of Astana».

Large centers for training specialists with higher education are AEO «Nazarbayev University», Eurasian National University. L.N Gumilyov, Kazakh National University of Arts, Kazakh National Academy of Choreography, Kazakhstan branch of Moscow State University. M.V. Lomonosov, Kazakh Agrotechnical University named after S.Seifullin, NJSK «Astana Medical University», Eurasian Humanitarian Institute, Kazakh Humanitarian Law University named after. MS Narikbayeva, Kazakh University of Economics, Finance and International Trade.

There are 1030 sports facilities at the disposal of citizens, including 5 sports palaces, 4 stadiums with stands for 1500 seats or more, 3 hippodromes with stands for 200 seats or more, 19 sports complexes, 284 sports halls, 27 swimming pools, 44 tennis courts, 26 hockey courts, 8 sports arenas, 531 flat facilities (sports fields, playgrounds, tracks) and other public recreation facilities.

There are 43 monuments of history and culture in Astana, of which 26 are monuments of urban planning and architecture, 6 - archeology, 7 - structures of monumental art, 3 - sacral objects.

The city has 68 cinema installations, 23 libraries (excluding libraries at educational institutions), 22 amusement and recreation parks, 11 cinemas, 9 museums, 9 theaters, 4 concert halls. organizations, a circus, 3 children's music schools, 2 art schools, an art academy, a children's art school.

Gross regional product for 2022 left 10672.5 billion tenge.

The volume of industrial production in current prices amounted to 1972.4 billion tenge. The index of the physical volume of industrial production compared with the previous year amounted to 103.3%.

Investments in fixed assets in 2022 amounted to 1462.5 billion tenge, the volume of investments directed to housing construction amounted to 615.7 billion tenge (99.1% compared to 2021). Over the past two years, the commissioning of residential buildings is 5.5 million square meters of total area.

** By the Decree of the President of the Republic of Kazakhstan dated October 20, 1997, Akmola was declared the new capital of the Republic of Kazakhstan. By the Decree of the President of the Republic of Kazakhstan dated May 6, 1998, Akmola was renamed into Astana.*

By the Decree of the President of the Republic of Kazakhstan dated March 23, 2019, Astana was renamed Nur-Sultan. Decree of the President of the Republic of Kazakhstan dated September 17, 2022 Nur-Sultan renamed to Astana.

Almaty city

The territory of the city as of January 1, 2023 is 0.7 thousand square meters. km.

The population of Almaty as of January 1, 2023 amounted to 2161.9 thousand people.

Population density at the beginning of the year - 3165.3 people per 1 sq. km. km.

Almaty - the capital of the Republic of Kazakhstan from 1929 to October 20, 1997 The city was founded in 1854 *. Almaty is the largest scientific and cultural center of the country, with a well-developed network of higher, secondary general education, vocational and technical educational institutions. Numerous research institutions of the city conduct research in almost all areas of modern science, the center of which is the National Academy of Sciences, established in 1946.

The ancient name of Almaty comes from the names of the gorge Ulken and Kishi Almaty and the rivers Ulken and Kishi Almaty. The word Almaty itself means «abundant with apple trees» from the Turkic alma «apple tree, apple». When, at the end of the 19th century, local apple trees were crossed with the Kherson apart, the result was the world-famous Almaty apart.

The city is located at the northern foot of the Zailiysky Alatau on the alluvial fan of the interfluvium of Ulken Almaty and Kishi Almaty. Almaty is one of the few cities on our planet that has an unusual high-rise location. The northernmost point of Almaty is 670 meters above sea level, and the southernmost point is 970 meters. In the south, there is a chain of snow-white peaks - the peaks of Talgar (5017 meters), Komsomol (4376 meters), Ulken Almaty (3684 meters), and at an altitude of 1520-1750 meters the Medeu tract, where the famous skating rink is located. There are about 300 glaciers in the nearest mountains, and in the northwest there is a steppe, semi-desert and desert, up to the Caspian Sea. The climate in the city is sharply continental, with large temperature fluctuations not only during the year, but also during the day. From a height of less than 600 meters, city streets run to the north, into the steppe, into the semi-desert, resting on the hot Kaskelen Moinkums. In the southern residential areas at an altitude of 1500-1700 m above sea level in the Medeu tract and on the Kamensky Plateau, the breath of glaciers is felt.

The average temperature in January is -8°C, in July +22.3°C. The climate in the city is much milder than in Northern and Central Kazakhstan. The summer heat in the city is mitigated by its higher position (650-950 meters above sea level), the cool night breeze from the nearby mountains covered with glaciers even in summer, the abundance of greenery and many small streams, ditches and streams. In winter and autumn, the climate is somewhat softened by warm anticyclones from the subtropical deserts of Central Asia. Winter in the mountainous areas of the city is much milder, at an altitude of 1700 meters above sea level, the average January temperature is -4°C, -5°C. Whereas at an

altitude of 600 meters above sea level, the average January temperature is -9°C, -10°C. At the same time, the higher location of the city above sea level contributes to some delay in the arrival of spring. A wonderful garden city at the foot of the northern ranges of the Tien Shan is considered one of the few cities on our planet that have high-rise buildings, despite the high mountains and seismicity.

Such an extraordinary - vertical location of the city and due to the diversity of its natural and climatic conditions. In Almaty, the natural zones of the harsh north and the sultry south seem to intersect. Siberian birch and Tien - Shan spruce coexist here with grapevine and peach. The city is immersed in greenery - 8 thousand hectares of its territory are occupied by parks, groves, squares, boulevards and gardens.

On the observation deck of Mount Koktobe, whose height reaches 1300 m, a majestic panorama of the city opens. On the southeastern slope of the mountain there is a television tower of an original design. In the foreground is the 25-storey hotel «Kazakhstan», a series of other prominent buildings in the city. In the distance - one of the favorite places for recreation of the townspeople - the Central Park of Culture and Leisure. In the very center of Almaty there is a park named after 28 g of the Vardeans - Anfilyovites. The decoration of the park is the Holy Ascension Cathedral - an architectural monument of the early twentieth century, built without a single nail. The Memorial of Glory was erected in the park in memory of the heroic battle of 28 fighters from the division of General Panfilov, who almost all died in 1941 during the defense of the city of Moscow. Nearby is the Republican Museum of Folk Instruments named after Ykhlis. The museum is unique in its collection of Kazakh folk instruments, there are more than 60 types of them.

The new square of the republic is the venue for festive processions, celebrations, parades, folk festivals. The akimat of the city of Almaty, the building of the Telecentre and the Central State Museum of the Republic of Kazakhstan are located here. Large collections attract the Central State Museum and the Museum of Fine Arts named after A. Kasteev. The history of the jewelry art of Kazakhstan is presented in the Museum of Gold and Precious Metals. There are many art galleries in the city.

The First Resident of the Republic of Kazakhstan was opened in the southern part of the city, with a magnificent system of fountains, with beautiful night lighting. An important event in the hotel business is the appearance of the first hotel in the Republic of the international chain «Mariott» (Mariott) in the Esentai Park complex (EsentaiGarden). The main building of Esentai Park is the 38-storey Esentai tower, the total area of which will be about 83 thousand square meters. m., its height reaches 168 meters.

In the city of Almaty, for the 2022/2023 academic year, there were 333 schools (total number), with 331.4 thousand students, 899 preschool organizations, 96 colleges (85.3 thousand students) and 39 higher educational institutions (177.6 thousand students). The city has a wide network of cultural and educational institutions - 23 theaters, 17 concert organizations, 19 museums, 20 amusement parks, 1 circus, 1 zoos, 20 cinemas, 33 libraries, the largest of which is the National Library of the Republic of Kazakhstan, established in 1931. At the disposal of Almaty residents are 5 stadiums, a hippodrome, a high-mountain sports complex «Medeu», with a unique ice skating rink.

The only underground type of transport in Kazakhstan - the metro operates in the city of Almaty.

On December 1, 2011, the first stage of the subway with a total length of 7.8 km was put into operation. This metro network included seven stations: Raiymbek Batyr, Zhibek Zholy, Almaly, Abai, Baikonyr, Mukhtar Auezov Theater and Alatau. The popularization of the metro as public transport led to the commissioning of the second stage of the first metro line. On April 18, 2015, the first launch complex of the Sairan and Moskva stations was launched, the length of the metro tunnel increased by 2.5 km. On May 31, 2022, the second launch complex of the Sary-Arka and Bauyrzhan Momyshuly stations was launched, the length of the metro increased by 3.1 km. At present, the operating length of the metro line is 13.4 km.

Gross regional product for 2022 in the city amounted to 19154,5 billion tenge.

In 2022, industrial products were produced for 1763.7 billion tenge, including: 2503.1 thousand tons of commercial concrete, 16.9 thousand pieces of electrical transformers 303.3 thousand pieces of electricity meters, 18.7 thousand tons of refined sunflower oil and its fractions (except for chemically modified ones), 48.7 thousand tons of mayonnaise, other emulsified sauces.

The volume of investments in fixed capital in 2022 amounted to 1408 billion tenge and increased by 12.5% compared to 2021.

** The year of foundation of the Zailiysky fortification is indicated. Transformed into Verny in 1885. Renamed Alma-Ata in 1921 In 1993, the transcription of the city's historical name, Almaty, was restored.*

Shymkent city

The territory of the city of Shymkent on January 1, 2023 is equal to 1.2 thousand square meters. km.

The population of the city of Shymkent as of January 1, 2023 amounted to 1192.2 thousand people.

Population density at the beginning of the year - 1025.1 people per 1 sq. km.

According to the Decree of the President of the Republic of Kazakhstan dated On June 19, 2018 No. 702, the city of Shymkent joined the category of cities with the status of republican significance.

Shymkent is divided into 5 districts (Abai, Al-Farabi, Enbekshinsky, Karatau, Turan).

Distance from Shymkent to Astana - 1458 km.

The city is located on the foothill plain of the Ugam Range, between the Sairam and Badam rivers. Shymkent is one of the oldest cities in the republic. Oznik in the XII century on a busy trade route from Central Asia to China.

IN agro-climatically, the city is located in a very arid foothill zone. The soil cover is represented by southern serozems, ordinary. Lands of moderately sustainable rainfed agriculture. The climate is characterized by high air dryness, less precipitation and days with precipitation. The duration of the frost-free period is 185-215 days. The

annual rainfall is 300-500 mm.

Shymkent is the third largest city in the country and is located relatively close to the borders with Uzbekistan and Kyrgyzstan, a large densely populated metropolis of the country, with a developed engineering and transport infrastructure, utilities and housing stock, an extensive network of social facilities that ensure the normal functioning of the city. The city is the southern «gate» of the country as a major transport hub (railway, road, air and pipeline transport), with the status of a border area with established economic ties with the countries of Central Asia and the Middle East.

Central parks are one of the most beautiful places in the city. The city has Dendropark and Zoo with 35 years of history. In addition, on the territory of the city, the parks «Independence», «Zhailaukol», «World of Fantasy», «Abai», «Central», «Ken Baba», «Victory» have become favorite places for recreation for residents and guests of the city. The highest monument in the city is Baidibek bi. The height of the monument is 10 meters, together with the base the height is 23 meters.

Residents and guests of the city are delighted with their performances by cultural centers: the Kazakh Drama Theater named after Zh. Shanina, Russian Drama Theatre, Uzbek Drama Theatre, Opera and Ballet Theatre, Satire and Comedy Theatre, Puppet Theatre.

Shymkent is one of the leading industrial and economic centers of Kazakhstan with a well-developed infrastructure. Non-ferrous metallurgy, mechanical engineering, chemical, oil refining and food industries have been developed here. A network of public utilities, urban and intercity passenger transport has been developed.

Gross regional product for 2022 in the city amounted to 3294,4 billion tenge.

The city produced industrial products worth 967,2 billion tenge, which is 6.1 % more than the level of 2021. During this period, the city's enterprises produced 56.8 thousand tons of refined and unrefined vegetable oil, 5804.3 thousand tons of oil products, 2851,2 thousand tons - Portland cement, 926,8 thousand tons - ready-mixed concrete.

The volume of investments in fixed assets in 2022 amounted to 549.6 billion tenge (113,8 % of the level of 2021).

1. Main statistical indicators

1.1 Administrative-territorial division of the Republic of Kazakhstan

at the beginning of 2023

	Districts			Populated areas				Akim office				
	total	of them: Districts in cities		cities			settlements	villages	settlement		aul (rural)	
		republican significance	regional significance	total	of them				total	of them: consisting of only one IS*	total	of them: consisting of only one IS*
					regional significance	district significance						
Republic of Kazakhstan	188	18	4	89	38	48	29	6 295	27	19	2 177	504
Abai	8	-	-	4	2	2	2	327	2	2	134	38
Akmola	17	-	-	11	3	8	5	589	5	4	192	19
Aktobe	14	-	2	8	1	7	-	315	-	-	134	31
Almaty	9	-	-	4	1	3	-	380	-	-	133	33
Atyrau	7	-	-	2	1	1	-	153	-	-	68	23
Batys Kazakhstan	12	-	-	2	1	1	3	416	3	-	147	26
Zhambyl	10	-	-	4	1	3	-	367	-	-	150	39
Zhetisu	8	-	-	6	2	4	-	352	-	-	113	15
Karagandy	9	-	2	8	6	2	8	349	7	7	153	56
Kostanai	16	-	-	6	4	2	3	517	3	2	160	29
Kyzylorda	7	-	-	4	2	2	2	230	2	-	142	95
Mangystau	5	-	-	3	2	1	-	59	-	-	34	24
Pavlodar	10	-	-	3	3	-	3	352	3	3	119	14
Soltustik Kazakhstan	13	-	-	5	1	4	-	635	-	-	186	20
Turkistan	14	-	-	7	3	4	-	826	-	-	174	20
Shygys Kazakhstan	2	-	-	3	3	-	2	72	2	1	33	11
Ulytau	9	-	-	6	2	4	1	356	-	-	105	11
Astana city	5	5	-	1	-	-	-	-	-	-	-	-
Almaty city	8	8	-	1	-	-	-	-	-	-	-	-
Shymkent city	5	5	-	1	-	-	-	-	-	-	-	-

* IS - an independent settlement.

1.2 Territory and population density

at the beginning of the year

	Territory*, thousand sq. km	Population density, people per sq. km				
		2019	2020	2021	2022	2023
Republic of Kazakhstan	2 724,9	6,8	6,8	6,9	7,2	7,3
Abai	185,5	-	-	-	3,3	3,3
Akmola	146,1	5,1	5	5	5,4	5,4
Aktobe	300,6	2,9	2,9	3	3,0	3,1
Almaty	105,1	9,1	9,2	9,3	14,1	14,3
Atyrau	118,6	5,3	5,4	5,5	5,7	5,8
Batys Kazakhstan	151,3	4,3	4,3	4,4	4,5	4,5
Zhambyl	144,3	7,8	7,8	7,9	8,4	8,4
Zhetisu	118,5	-	-	-	5,9	5,9
Karagandy	239,0	3,2	3,2	3,2	4,7	4,7
Kostanai	196,0	4,5	4,4	4,4	4,3	4,2
Kyzylorda	226,0	3,5	3,6	3,6	3,6	3,7
Mangystau	165,6	4,1	4,2	4,3	4,5	4,6
Pavlodar	124,6	6	6	6	6,1	6,1
Soltustik Kazakhstan	98,0	5,7	5,6	5,5	5,5	5,5
Turkistan	116,1	17,1	17,4	17,6	18,0	18,3
Shygys Kazakhstan	188,9	-	-	-	1,2	1,2
Ulytau	97,9	4,9	4,8	4,8	7,5	7,5
Astana city	0,8	1 353,1	1 425,5	1 486,1	1 625,7	1 699,6
Almaty city	0,7	2 715,5	2 806,5	2 895	3 076,8	3 165,3

Continuation

	Territory*, thousand sq. km	Population density, people per sq. km				
		2019	2020	2021	2022	2023
Shymkent city	1,2	867,7	892,7	923,9	999,4	1 025,1

* Data of the Committee for Land Management of the Ministry of Agriculture of the Republic of Kazakhstan.

1.3 Main socio-economic indicators of regional development in 2022

	Number of population (at the end of the year), people	Gross regional product, million tenge	Volume of industrial production, million tenge	Gross output of products (services) of agriculture, forestry and fisheries, million tenge	Investments in fixed capital, million tenge	Retail trade volume, million tenge
Republic of Kazakhstan	19 766 807	103 765 518,2	48 777 089	9 481 179,8	15 251 104	16 748 110,3
Abai	610 198	2 383 753,4	1 225 894	488 711,3	414 497	473 650,7
Akmola	788 013	3 484 572,5	1 515 044	1 092 419,6	579 973	348 136,3
Aktobe	928 159	4 416 899,4	2 827 313	456 116,1	960 039	684 645,1
Almaty	1 505 896	4 267 665,3	1 651 714	770 616,5	613 941	507 991,6
Atyrau	693 079	13 725 399,8	13 341 732	134 799,8	3 003 503	453 148,2
Batys Kazakhstan	688 127	4 435 130,6	3 924 946	300 314,3	537 886	458 715,0
Zhambyl	1 218 158	2 685 459,6	881 373	579 027,6	428 502	434 819,7
Zhetisu	698 726	1 426 882,2	297 398	501 911,8	291 989	200 544,5
Karagandy	1 134 855	7 278 059,2	3 865 350	480 410,9	724 918	1 311 303,5
Kostanai	832 234	4 182 077,8	2 470 019	1 020 144,1	492 070	593 786,6
Kyzylorda	833 666	2 417 399,0	977 985	187 164,1	413 284	411 895,8
Mangystau	767 106	4 401 192,9	3 182 645	28 691,5	785 759	391 379,1
Pavlodar	754 944	4 296 923,7	3 230 474	517 466,4	742 793	572 271,3
Soltustik Kazakhstan	534 104	2 198 854,3	519 686	1 173 602,8	368 460	357 837,0
Turkistan	2 119 226	3 517 281,1	907 944	1 051 648,1	742 588	296 420,8
Shygys Kazakhstan	221 421	1 609 739,8	1 036 540	103 718,4	175 499	79 127,8
Ulytau	730 238	3 916 818,1	2 217 699	544 678,3	555 271	1 076 174,6
Astana city	1 354 556	10 672 480,5	1 972 355	570,1	1 462 524	2 158 978,1
Almaty city	2 161 902	19 154 536,7	1 763 728	5 063,3	1 407 990	5 183 617,6
Shymkent city	1 192 199	3 294 392,3	967 251	44 104,9	549 618	753 666,8

Continuation

	Transportation of goods by all modes of transport, million tons	Passengers transported, million people	Profit (loss) before taxation of enterprises, million tenge	Number of people employed in the economy, thousand people	Average monthly nominal wage, tenge	Number of unemployed, thousand people
Republic of Kazakhstan	3 874,4	7 778,4	17 995 441	8 971,5	309 867	458,3
Abai	560,0	270,7	262 398	287,1	258 941	15,1
Akmola	152,8	386,1	493 462	421,4	250 155	21,0
Aktobe	137,1	142,1	895 657	424,7	274 401	21,5
Almaty	194,5	279,1	575 000	697,7	261 228	34,1
Atyrau	156,4	86,6	6 438 863	326,7	523 210	16,6
Batys Kazakhstan	59,8	119,7	28 180	330,9	276 191	17,4
Zhambyl	137,1	486,1	97 635	539,5	234 526	28,2
Zhetisu	42,8	139,5	11 968	319,7	229 760	17,2
Karagandy	768,2	465,6	454 149	534,8	283 803	24,8
Kostanai	306,2	702,1	471 154	453,8	250 943	23,2
Kyzylorda	123,8	88,8	262 069	330,1	265 738	17,0
Mangystau	235,1	38,1	546 052	332,7	459 953	17,7
Pavlodar	132,6	617,0	606 789	384,2	273 505	19,2
Soltustik Kazakhstan	69,3	139,0	162 584	279,1	227 021	14,2
Turkistan	97,8	233,8	688 262	792,2	237 189	43,1
Shygys Kazakhstan	27,7	377,9	122 960	100,9	402 561	4,5
Ulytau	67,1	69,6	436 940	366,5	287 063	18,1
Astana city	191,1	488,9	2 631 260	625,5	409 021	29,9
Almaty city	294,7	2 132,2	2 598 470	998,0	354 860	53,0
Shymkent city	119,6	514,8	211 590	426,1	234 729	22,4

* Excluding small enterprises engaged in entrepreneurial activities.

1.4 Indices of the main socio-economic indicators for 2022

as a percentage to the previous year

	Industrial production index	Gross output (services) of agriculture, forestry and fisheries	Indices of the physical volume of investments in fixed assets	Transported goods, luggage, cargo luggage
Republic of Kazakhstan	101,2	109,1	109,2	105,8
Abai	110,1	99,0	105,9	104,2
Akmola	113,8	121,3	106,8	100,0
Aktobe	101,2	107,0	110,3	108,8
Almaty	109,1	99,7	115,3	108,8
Atyrau	98,3	102,0	99,6	100,2
Batys Kazakhstan	99,5	113,4	117,7	105,8
Zhambyl	110,5	107,4	102,3	102,1
Zhetisu	101,6	102,4	126,2	105,9
Karagandy	98,1	102,0	110,7	103,5
Kostanai	96,0	147,5	107,7	102,1
Kyzylorda	98,4	101,7	127,8	103,1
Mangystau	101,9	112,2	119,2	100,8
Pavlodar	99,8	100,7	119,7	104,7
Soltustik Kazakhstan	104,6	112,3	104,1	102,7
Turkistan	93,1	101,0	109,1	105,8
Shygys Kazakhstan	103,5	99,6	92,1	103,5
Ulytau	102,3	103,0	113,2	105,5
Astana city	103,3	97,8	113,5	107,6
Almaty city	109,1	56,7	112,5	111,6
Shymkent city	106,1	90,2	113,8	110,8

Continuation

	Consumer price index	Price index of enterprises-manufacturers of industrial products (goods, services)	Unemployment rate	Nominal wage index
Republic of Kazakhstan	120,3	109,4	4,9	123,8
Abai	120,1	97,3	5,0	123,5
Akmola	121,1	105,3	4,8	123,2
Aktobe	119,8	134,7	4,8	126,1
Almaty	117,7	117,4	4,7	118,8
Atyrau	119,7	119,6	4,8	128,8
Batys Kazakhstan	120,2	93,1	5,0	121,9
Zhambyl	119,8	117,9	5,0	119,7
Zhetisu	119,9	115,2	5,1	120,4
Karagandy	120,7	98,3	4,4	123,8
Kostanai	120,2	104,3	4,9	124,3
Kyzylorda	119,9	116,1	4,9	124,9
Mangystau	124,0	95,8	5,1	131,6
Pavlodar	120,1	102,5	4,8	124,2
Soltustik Kazakhstan	120,6	114,8	4,9	121,1
Turkistan	120,5	112,4	5,2	121,4
Shygys Kazakhstan	120,8	101,9	4,3	136,9
Ulytau	120,0	-	4,7	122,1
Astana city	123,0	103,1	4,6	118,7
Almaty city	120,1	113,6	5,0	119,9
Shymkent city	119,7	103,2	5,0	121,2

* Excluding small enterprises engaged in entrepreneurial activities.

Abai

	Number of population (at the end of the year), thousand people *	Average monthly wage, tenge	Volume of industrial production, million tenge ¹⁾	Retail trade volume, million tenge
2022				
All	610 198	258 941	1 225 894,0	473 650,7
including :				
Semey c.a.	328 787	242 384	451 244,1	353 284,1
Kurchatov c.a.	10 458	288 983	3 565,6	11 259,3
Abay district	14 052	222 908	7 437,8	4 868,6
Aksuat district	19 734	207 769	440,3	10 355,7
Ayagoz district	66 240	346 464	393 822,3	30 725,7
Beskaragai district	17 865	186 828	1 745,4	7 163,3

Continuation

	Number of population (at the end of the year), thousand people *	Average monthly wage, tenge	Volume of industrial production, million tenge ¹⁾	Retail trade volume, million tenge
Borodulikha district	33 239	264 358	58 081,7	12 297,5
Zharm district	36 525	305 292	282 815,6	21 264,1
Kokpekti district	13 635	223 143	16 548,6	4 052,7
Urzh district	69 663	217 295	2 387,6	18 379,7
Outside the districts	-	-	-	-

* According to the Decree of the President of the Republic of Kazakhstan No. 790 dated April 8. 2014. Ayagoz is classified as cities of regional significance.

Continuation

	Number of agricultural formations (at the end of the year), units		Households of the population (at the end of the year), units	Specified sown area of agricultural crops, in all categories of farms, thousand ha	Investments in fixed assets, million tenge	Commissioning of the total area of residential buildings, sq. m
	agricultural enterprises	peasant (farm) households				
2021						
All	-	-	-	741,9	-	-
including :						
Semey c.a.	-	-	-	14,6	-	-
Kurchatov c.a.	-	-	-	0,1	-	-
Abay district	-	-	-	0,06	-	-
Aksuat district	-	-	-	8,3	-	-
Ayagoz district	-	-	-	17,8	-	-
Beskaragai district	-	-	-	54,4	-	-
Borodulikha district	-	-	-	331,5	-	-
Zharm district	-	-	-	31,9	-	-
Kokpekti district	-	-	-	98,4	-	-
Urzh district	-	-	-	184,6	-	-
2022						
All	655	10 231	66 232	728,4	414 497,4	340 531
including :						
Semey c.a.	118	1 056	4 546	17,3	158 468,3	262 723
Kurchatov c.a.	-	18	-	0,1	4 691,9	3 503
Abay district	37	785	3 263	0,059	6 463,1	6 889
Aksuat district	82	1 335	4 361	8,2	8 203,9	7 934
Ayagoz district	71	1 498	6 106	8,5	104 988,3	26 385
Beskaragai district	49	535	5 659	61,6	9 739,1	4 033
Borodulikha district	101	605	10 905	321,3	27 862,6	1 753
Zharm district	78	884	7923	32,8	53 128,2	8 940
Kokpekti district	58	728	3 870	88,8	13 712,2	2 337
Urzh district	61	2 787	19 599	189,9	27 239,7	16 034

Indices of the main socio-economic indicators

as a percentage to the previous year

	Number of population (at the end of the year) ¹⁾	Real wage	Volume of industrial production ²⁾	Retail trade volume	Commissioning of the total area of residential buildings	Investments in fixed assets
2022						
All	99,7	107,0	110,1	728,4	104,1	105,9
including :						
Semey c.a.	100,7	107,1	108,7	17,3	129,9	134,8
Kurchatov c.a.	100,3	112,1	78,5	0,1	3 072,8	116,1
Abay district	99,0	104,0	88,0	0,059	107,3	173,3
Aksuat district	99,0	109,8	74,2	8,2	100,9	112,3
Ayagoz district	99,1	109,6	139,5	8,5	36,0	63,7
Beskaragai district	98,2	101,6	93,4	61,6	80,3	277,4
Borodulikha district	98,4	107,4	98,5	321,3	33,5	137,3
Zharm district	97,9	110,9	98,9	32,8	100,2	174,4
Kokpekti district	98,5	109,3	64,6	88,8	110,5	103,5
Urzh district	98,3	104,8	146,7	189,9	100,4	102,2

¹⁾ According to the Decree of the President of the Republic of Kazakhstan No. 790 dated April 8. 2014. Zyryanovsk and Ayagoz are classified as cities of regional significance.

²⁾ By regions, the index of the physical volume of the non-financial sector of the economy is given.

.Akmola

	Number of population (at the end of the year), thousand people	Average monthly wage, tenge	Volume of industrial production, million tenge	Retail trade volume, million tenge
2018				
Total	738,6	121 361	659 726,4	298 855,6
including :				
Kokshetau c.a.	159,3	127 998	105 999,0	184 575,9
Stepnogorsk c.a.	67,9	147 038	140 072,9	27 546,4
Akkol	25,8	102 778	4 678,0	6 941,0
Arshaly	27,4	101 089	16 165,9	7 496,1
Astrakhan	23,6	108 094	4 859,8	3 028,8
Atbasar	48,2	112 068	20 009,4	13 764,2
Bulandy	75,4	118 809	40 715,4	17135,3
Burabai	34,3	99 427	6 205,1	5255,1
Yegindikol	14,4	118 645	21 587,3	1505,1
Enbekshilder	6,1	100 293	1 342,1	2 580,4
Yereymentau	26,5	96 701	12 986,8	3 301,7
Yesil	24,2	106 977	2 819,8	5 370,3
Zhaksy	19,1	107 175	2 521,5	1 816,6
Zharkayyn	14,1	95 799	2 932,7	3 235,7
Zerendi	38,7	134 676	206 858,5	2 490,5
Korgalzhyn	8,8	86 375	2 657,0	581,8
Sandyktau	18,4	100 555	2 629,7	3 763,0
Tselinograd	76,9	126 261	32 184,5	4 664,9
Shortandy	29,5	116 273	32 501,0	3 803,1
outside the districts	-	-	-	-
2019				
Total	736,7	140 272	791 161,9	318 836,9
including :				
Kokshetau c.a.	160,4	150 199	112 034,8	199 561,8
Stepnogorsk c.a.	67,4	164 229	165 779,6	25 246,5
Akkol	25,7	127 483	5 012,7	5 580,6
Arshaly	27,6	119 482	19 988,1	7 444,1
Astrakhan	23,4	126 713	4 134,9	7 147,1
Atbasar	47,5	131 169	28 362,6	13 292,4
Bulandy	75,0	133 747	47 345,8	17 641,9
Burabai	33,8	136 605	19 949,6	4 493,0
Yegindikol	13,9	135 504	25 448,6	2 314,9
Enbekshilder	6,0	134 079	1 146,7	2 574,8
Yereymentau	26,1	114 030	13 029,1	3 136,1
Yesil	23,6	123 137	2 841,3	6 693,9
Zhaksy	18,8	128 221	2 721,6	1 131,3
Zharkayyn	13,6	111 980	3 564,1	3 067,9
Zerendi	38,1	147 631	249 521,7	4 105,9
Korgalzhyn	8,7	106 091	3 869,9	691,9
Sandyktau	18,0	117 908	1 918,9	2 484,1
Tselinograd	79,9	137 718	37 220,4	6 618,7
Shortandy	29,2	132 671	47 271,5	5 610,0
outside the districts	-	-	-	-
2020				
Total	735,6	168 302	1 040 510,7	271 455,6
including :				
Kokshetau c.a.	163,0	172 985	178 650,5	165 988,7
Stepnogorsk c.a.	67,0	187 058	192 799,0	21 382,5
Akkol	25,5	152 462	5 688,2	3 511,7
Arshaly	27,4	151 547	25 277,7	6 119,6
Astrakhan	23,1	153 371	4 466,8	5 358,2
Atbasar	47,0	151 350	20 260,6	9 738,9
Bulandy	74,4	164 115	66 635,5	22 576,3
Burabai	33,4	163 368	24 503,9	5 811,2
Yegindikol	13,6	159 162	30 329,8	790,1
Enbekshilder	5,9	156 252	1 246,5	643,1
Yereymentau	25,6	139 075	13 180,7	3 061,3
Yesil	23,3	147 756	3 242,0	7 894,2
Zhaksy	18,5	158 902	2 801,9	936,8
Zharkayyn	13,4	136 355	3 960,4	1 487,2

Continuation

	Number of population (at the end of the year), thousand people	Average monthly wage, tenge	Volume of industrial production, million tenge	Retail trade volume, million tenge
Zerendi	37,4	190 754	356 539,9	2 527,4
Korgalzhyn	8,6	132 947	1 738,1	229,7
Sandyktau	17,6	141 663	2 329,3	1 420,3
Tselinograd	82,3	192 703	41 331,6	6 356,1
Shortandy	28,8	157 402	65 528,3	5 622,3
outside the districts	-	-	-	-
2021				
Total	733,9	203 006	1 138 936,3	298 010,3
including :				
Kokshetau c.a.	165,1	206 908	237 133,6	138 971,2
Kosshy c.a.	-	366 151	8 819,5	3 777,3
Stepnogorsk c.a.	66,2	223 701	194 574,1	23 238,8
Akkol	25,0	189 972	6 045,4	7 973,2
Arshaly	27,2	198 161	38 620,7	6 342,9
Astrakhan	22,6	168 791	4 619,1	3 048,7
Atbasar	46,3	178 219	17 465,7	17 623,8
BurAbai	73,8	199 561	55 555,4	40 786,7
Bulandy	33,2	205 174	51 652,9	9 656,2
Birzhan sal	13,2	191 675	37 796,6	1 301,2
Yegindikol	5,8	193 083	1 501,1	1 084,3
Yereymentau	25,1	170 538	18 104,5	13 795,0
Yesil	22,7	171 363	3 623,6	6 372,9
Zhaksy	18,2	188 029	3 486,0	1 898,5
Zharkayyn	13,0	168 101	4 234,2	1 379,3
Zerendi	36,7	219 815	342 681,7	6 451,9
Korgalzhyn	8,4	158 878	1 576,2	2 002,5
Sandyktau	17,3	170 621	2 433,0	2 272,3
Tselinograd	66,8	222 952	45 768,1	5 286,8
Shortandy	28,4	203 349	63 244,9	4 746,7
outside the districts	-	-	-	-
2022				
Total	788,0	250 155	1 515 044,4	348 136,3
including :				
Kokshetau c.a.	191,1	250 489	264 376,4	185 993,7
Kosshy c.a.	52,2	296 594	9 117,6	5 313,2
Stepnogorsk c.a.	68,5	271 468	405 340,0	18 986,7
Akkol	24,3	228 080	6 559,5	8 527,1
Arshaly	24,9	239 053	54 048,4	7 106,4
Astrakhan	19,9	228 137	5 477,4	8 679,5
Atbasar	43,5	228 274	26 152,3	13 254,8
BurAbai	71,4	241 754	80 458,1	35 187,8
Bulandy	29,4	255 725	69 125,6	9 364,5
Birzhan sal	13,2	230 255	39 077,0	1 807,1
Yegindikol	5,3	242 361	1 421,0	129,8
Yereymentau	26,2	215 419	19 671,9	17 947,3
Yesil	20,9	220 671	2 859,1	3 991,3
Zhaksy	16,1	250 153	2 889,8	901,3
Zharkayyn	12,8	201 682	3 668,2	5 169,5
Zerendi	35,1	274 689	362 876,6	2 184,1
Korgalzhyn	7,3	201 206	2 039,3	3 169,1
Sandyktau	17,0	213 340	2 071,1	2 626,1
Tselinograd	81,3	286 440	49 027,6	10 818,8
Shortandy	27,6	267 787	93 623,3	6 978,3
Outside the districts	-	-	-	-

Continuation

	Number of agricultural formations (at the end of the year), units		Households of the population (at the end of the year), units	Specified sown area of agricultural crops, in all categories of farms, thousand ha	Investments in fixed assets, million tenge	Commissioning of the total area of residential buildings, sq. m
	agricultural enterprises	peasant (farm) households				
2018						
Total	1 803	5 018	123 899	4,888,8	278 177	477 986
including :						
Kokshetau c.a.	142	71	4 038	6,1	39 266	164 477
Stepnogorsk c.a.	25	25	6 459	11,0	22 762	9 802

Continuation

	Number of agricultural formations (at the end of the year), units		Households of the population (at the end of the year), units	Specified sown area of agricultural crops, in all categories of farms, thousand ha	Investments in fixed assets, million tenge	Commissioning of the total area of residential buildings, sq. m
	agricultural enterprises	peasant (farm) households				
Akkol	50	184	3 028	145,1	4 526	7 855
Arshaly	69	337	8 912	185,1	35 138	18 624
Astrakhan	100	230	7 608	365,1	4 357	3 201
Atbasar	95	217	5 156	453,3	7 622	29 690
Bulandy	118	342	8 581	157,7	21 416	4 065
Burabai	59	171	4 158	231,3	31 379	25 174
Yegindikol	102	334	3 089	150,9	1 328	598
Enbekshilder	36	274	1 844	321,3	4 277	948
Yereymentau	134	357	4 171	79,2	10 781	3 901
Yesil	60	191	4 303	479,1	6 509	2 386
Zhaksy	72	231	5 203	453,1	8 407	1 207
Zharkayyn	99	431	2 498	658,7	4 729	2 045
Zerendi	230	578	10 810	259,3	17 726	5 804
Korgalzhyn	72	170	2 393	150,0	2 317	3 498
Sandyktau	106	325	6 258	310,4	6 464	5 211
Tselinograd	165	407	26 290	253,7	40 264	183 822
Shortandy	69	143	9 100	218,5	8 909	5 678
2019						
Total	1 909	5 916	124 213	4 993,3	333 723	534 062
including :						
Kokshetau c.a.	142	97	4 074	5,9	44 658	186 466
Stepnogorsk c.a.	31	81	6 371	7,2	27 675	13 051
Akkol	56	226	2 985	154,4	7 167	8 237
Arshaly	79	381	9 150	187,6	45 296	21 205
Astrakhan	101	298	7 622	375,0	6 037	1 502
Atbasar	106	211	4 891	446,0	7 725	12 586
Bulandy	119	435	8 518	158,8	36 076	27 268
Burabai	55	199	4 074	235,9	12 132	8 376
Yegindikol	103	384	3 043	157,3	4 493	1 300
Enbekshilder	40	254	1 818	323,2	1 938	828
Yereymentau	150	519	4 106	80,0	6 440	4 010
Yesil	60	196	4 230	486,4	4 437	2 578
Zhaksy	74	294	5 165	472,5	7 383	3 386
Zharkayyn	107	447	2 455	659,1	5 503	6 601
Zerendi	245	714	10 698	276,4	27 033	8 090
Korgalzhyn	81	203	2 405	159,2	1 773	3 499
Sandyktau	107	352	6 187	310,0	5 631	1 432
Tselinograd	181	449	27 296	265,3	66 817	214 925
Shortandy	72	176	9 125	233,2	15 509	8 722
2020						
Total	2 028	6 336	126 109	4 951,2	436 633	575 065
including :						
Kokshetau c.a.	155	135	4 081	6,1	80 715	220 999
Stepnogorsk c.a.	35	138	6 358	8,5	55 085	9 479
Akkol	63	235	2 998	152,7	9 263	8 310
Arshaly	87	412	9 338	190,7	39 024	22 270
Astrakhan	106	308	7 555	382,1	8 196	1 663
Atbasar	107	242	4 875	439,4	10 348	10 112
Bulandy	133	459	8 498	161,5	43 737	21 957
Burabai	59	218	3 959	233,2	24 529	14 522
Yegindikol	105	417	2 998	169,6	5 418	3 324
Enbekshilder	48	254	1 816	298,6	3 888	1 213
Yereymentau	171	619	4 065	89,5	9 214	4 150
Yesil	64	202	4 153	454,7	9 625	6 596
Zhaksy	80	240	5 126	470,8	7 577	3 867
Zharkayyn	108	448	2 406	634,7	4 596	6 701
Zerendi	244	771	10 592	278,5	15 560	8 463
Korgalzhyn	84	217	2 415	163,7	3 049	3 569
Sandyktau	110	373	6 125	318,8	7 632	1 504
Tselinograd	194	484	29 608	264,6	86 338	218 115
Shortandy	75	164	9 143	233,7	12 839	8 251
2021						
Total	2 152	6 463	115 073	5 126,3	514 683	596 303

Continuation

	Number of agricultural formations (at the end of the year), units		Households of the population (at the end of the year), units	Specified sown area of agricultural crops, in all categories of farms, thousand ha	Investments in fixed assets, million tenge	Commissioning of the total area of residential buildings, sq. m
	agricultural enterprises	peasant (farm) households				
including :					-	-
Kokshetau c.a.	161	167	4 109	5,7	66 174	227 008
Kosshy c.a.	18	15	-	-	20 850	71 090
Stepnogorsk c.a.	35	165	6 126	19,7	68 518	8 663
Akkol	85	246	2 938	160,3	28 059	14 791
Arshaly	105	416	9 344	206,3	41 598	28 233
Astrakhan	108	305	7 414	382,6	11 487	1 871
Atbasar	114	207	4 805	443,8	15 959	8 976
BurAbai	143	433	8 420	174,7	72 991	22 048
Bulandy	61	254	3 803	232,5	18 936	10 397
Birzhan sal	110	433	2 923	190,6	9 183	3 419
Yegindikol	57	239	1 779	314,2	4 866	1 026
Yereymentau	186	681	3 997	105,5	10 153	11 165
Yesil	77	212	4 044	481,7	10 907	3 535
Zhaksy	82	269	5 050	468,4	16 481	2 685
Zharkayyn	108	466	2 361	649,3	7 547	4 351
Zerendi	240	751	10 456	287,4	23 986	8 105
Korgalzhyn	90	213	2 312	167,2	4 374	5 526
Sandyktau	111	371	6 010	324,4	15 703	5 090
Tselinograd	179	464	20 193	273,1	53 814	144 417
Shortandy	82	156	8 989	238,9	13 097	13 907
			2022			
Total	2 191	6 727	114 777	5 305,8	579 973	625 875
including :						
Kokshetau c.a.	163	222	4 195	6,5	101 692	267 076
Kosshy c.a.	29	44	-	0,2	31 717	88 656
Stepnogorsk c.a.	35	177	6 071	21,3	30 360	3 473
Akkol	92	257	2 915	192,6	26 413	5 098
Arshaly	111	379	9 526	214,4	60 213	28 342
Astrakhan	111	297	7 373	393,8	16 453	2 049
Atbasar	116	236	4 771	445,8	20 696	7 567
BurAbai	148	444	8 428	176,3	74 874	26 115
Bulandy	59	256	3 716	246,3	33 987	7 092
Birzhan sal	117	427	2 921	193,0	7 786	4 320
Yegindikol	61	241	1 782	308,2	6 380	1 087
Yereymentau	202	719	3 953	110,8	14 022	4 826
Yesil	83	209	3 933	499,5	12 159	1 549
Zhaksy	76	292	5 023	475,4	13 169	2 321
Zharkayyn	112	485	2 327	679,3	7 321	3 580
Zerendi	236	714	10 396	288,6	31 550	4 726
Korgalzhyn	99	224	2 293	187,1	3 401	5 630
Sandyktau	104	349	5 955	337,2	11 932	10 580
Tselinograd	156	574	20 148	277,8	54 901	140 651
Shortandy	81	180	9 051	251,5	20 947	11 137

Indices of the main socio-economic indicators*

as a percentage to the previous year

	Number of population (at the end of the year)	Real wage	Volume of industrial production	Retail trade volume	Commissioning of the total area of residential buildings	Investments in fixed assets
			2018			
Total	100,0	103,2	107,3	102,2	112,1	99,2
including :						
Kokshetau c.a.	99,7	101,5	98,0	119,5	103,6	131,8
Stepnogorsk c.a.	99,7	108,6	128,6	91,2	179,9	88,9
Akkol	100,6	97,5	82,0	93,5	35,2	50,5
Arshaly	101,5	103,6	106,4	64,3	65,2	180,8
Astrakhan	99,9	99,5	91,6	67,7	2,9 ece	54,8
Atbasar	99,6	100,5	110,8	74,9	8,0 ece	74,5
Bulandy	100,3	106,7	132,0	74,9	82,3	3,1 ece
Burabai	99,1	102,9	146,6	106,7	125,6	72,9
Yegindikol	97,4	92,8	125,4	91,7	42,7	43,9

Continuation

	Number of population (at the end of the year)	Real wage	Volume of industrial production	Retail trade volume	Commissioning of the total area of residential buildings	Investments in fixed assets
Enbekshilder	99,1	95,9	101,7	88,4	16,0	51,8
Yereymentau	99,4	97,9	47,2	92,1	47,3	30,1
Yesil	98,6	95,5	60,7	110,8	176,1	118,9
Zhaksy	99,1	99,8	105,6	117,1	66,6	138,1
Zharkayyn	98,6	96,8	104,0	68,3	121,4	63,1
Zerendi	100,3	105,5	100,8	96,7	150,7	197,2
Korgalzhyn	99,7	95,3	83,6	91,4	92,5	101,4
Sandyktau	98,4	94,1	134,2	100,1	2,5 ece	155,2
Tselinograd	102,0	108,7	117,8	79,9	125,8	108,0
Shortandy	100,2	110,7	156,1	62,4	110,7	93,5
2019						
Total	99,7	110,4	105,7	100,2	111,7	115,8
including :						
Kokshetau c.a.	100,7	112,1	116,3	101,5	113,4	110,6
Stepnogorsk c.a.	99,4	106,7	104,5	86,1	133,1	114,7
Akkol	99,6	118,5	136,8	75,5	104,9	153,5
Arshaly	100,8	112,9	94,7	93,2	113,9	125,6
Astrakhan	99,1	112,0	77,7	221,6	46,9	131,7
Atbasar	98,6	111,8	103,1	90,7	42,4	96,1
Bulandy	99,5	107,5	109,8	96,7	108,3	112,3
Burabai	98,4	131,2	332,8	80,3	2,1 ece	54,8
Yegindikol	97,0	109,1	105,6	144,4	137,1	98,7
Enbekshilder	99,0	127,7	80,4	93,7	138,5	137,4
Yereymentau	98,4	112,6	98,5	89,2	102,8	58,0
Yesil	97,6	109,9	85,2	117,0	108,0	64,2
Zhaksy	98,3	114,3	100,5	58,5	2,8 ece	82,6
Zharkayyn	96,1	111,6	110,0	89,0	3,2 ece	109,9
Zerendi	98,5	104,7	97,2	154,8	139,4	144,7
Korgalzhyn	98,2	117,3	128,5	111,7	100,0	72,6
Sandyktau	97,6	112,0	77,4	62,0	27,5	81,8
Tselinograd	104,0	104,2	107,1	133,2	116,9	162,2
Shortandy	99,0	109,0	136,0	138,5	153,6	167,9
2020						
Total	99,8	112,6	106,8	79,3	107,7	129,5
including :						
Kokshetau c.a.	101,6	108,0	157,1	77,4	118,5	180,9
Stepnogorsk c.a.	99,3	106,8	95,3	78,9	72,6	194,2
Akkol	99,2	112,2	98,3	58,6	100,9	129,5
Arshaly	99,2	119,0	93,9	76,5	105,0	84,0
Astrakhan	98,6	113,5	96,3	69,8	110,7	132,8
Atbasar	98,8	108,2	83,6	68,2	80,3	131,7
Bulandy	99,2	115,1	99,8	119,2	80,5	120,4
Burabai	98,7	112,2	118,2	120,4	173,4	2,0 ece
Yegindikol	97,3	110,2	115,2	31,8	2,6 ece	117,3
Enbekshilder	98,3	109,3	101,1	23,3	146,5	193,7
Yereymentau	98,1	114,4	104,5	90,9	103,5	141,0
Yesil	98,4	112,6	132,1	109,8	2,6 ece	2,1 ece
Zhaksy	98,7	116,3	93,2	77,1	114,2	99,6
Zharkayyn	98,5	114,2	105,2	45,1	101,5	81,3
Zerendi	98,3	121,2	105,1	57,3	104,6	55,9
Korgalzhyn	99,5	117,6	44,2	30,9	102,0	167,9
Sandyktau	97,8	112,7	109,4	53,2	105,0	131,5
Tselinograd	102,9	131,3	116,1	89,4	101,5	130,3
Shortandy	99,2	111,3	95,5	93,3	94,6	81,4
2021						
Total	99,8	111,5	108,1	100,3	103,7	113,1
including :						
Kokshetau c.a.	101,3	110,5	125,9	76,5	102,7	77,6
Kosshy c.a.	-	110,1	205,9	-	95,3	125,1
Stepnogorsk c.a.	98,8	110,5	110,3	99,3	91,4	108,7
Akkol	98,0	115,2	85,8	207,5	178,0	2,8 ece
Arshaly	99,3	120,8	133,3	94,7	126,8	101,6
Astrakhan	97,8	101,7	84,8	52,0	112,5	132,8
Atbasar	98,5	108,8	83,1	165,4	88,8	147,6
BurAbai	99,1	112,4	77,4	165,1	100,4	155,0
Bulandy	99,6	116,1	180,7	151,9	71,6	68,9

Continuation

	Number of population (at the end of the year)	Real wage	Volume of industrial production	Retail trade volume	Commissioning of the total area of residential buildings	Investments in fixed assets
Birzhan sal	97,1	111,3	103,8	150,5	102,9	155,2
Yegindikol	97,9	114,2	110,6	154,1	84,6	118,5
Yereymentau	98,2	113,3	138,5	4,0 ece	2,7 ece	86,0
Yesil	97,4	107,2	99,7	73,8	53,6	105,5
Zhaksy	98,2	109,4	100,8	185,3	69,4	2,1 ece
Zharkayyn	97,7	113,9	103,5	84,8	64,9	156,1
Zerendi	98,0	106,5	96,3	233,3	95,8	139,1
Korgalzhyn	97,9	110,4	71,5	8,0 ece	154,8	136,5
Sandyktau	98,4	111,3	96,5	146,2	3,4 ece	194,3
Tselinograd	101,7	114,0	110,6	76,0	100,6	73,7
Shortandy	98,6	119,4	83,1	77,2	168,5	90,7
2022						
Total	100,3	106,4	113,8	100,0	105,0	106,8
including :						
Kokshetau c.a.	101,3	104,5	88,3	114,5	117,7	145,1
Kosshy c.a.	106,6	70,0	111,1	120,3	124,7	146,7
Stepnogorsk c.a.	99,3	104,8	154,3	69,9	40,1	41,9
Akkol	98,3	103,7	105,7	91,5	34,5	88,7
Arshaly	101,0	104,2	157,4	95,8	100,4	137,9
Astrakhan	98,7	116,7	172,8	243,5	109,5	131,8
Atbasar	98,9	110,6	132,8	64,3	84,3	122,1
BurAbai	99,6	104,6	166,2	73,8	118,4	98,4
Bulandy	99,3	107,6	110,7	83,0	68,2	170,4
Birzhan sal	98,1	103,7	84,9	118,8	126,4	79,8
Yegindikol	98,3	108,4	112,8	10,2	105,9	120,2
Yereymentau	98,3	109,1	90,8	111,3	43,2	130,4
Yesil	98,2	111,2	92,6	53,6	43,8	102,6
Zhaksy	98,2	114,9	93,5	40,6	86,4	74,1
Zharkayyn	97,7	103,6	83,7	320,6	82,3	90,3
Zerendi	98,8	107,9	98,0	29,0	58,3	123,6
Korgalzhyn	98,1	109,4	111,8	135,4	101,9	71,9
Sandyktau	98,6	108,0	115,0	98,9	2,1 ece	69,8
Tselinograd	101,8	110,9	100,1	175,1	97,4	98,5
Shortandy	98,9	113,7	137,0	125,8	80,1	153,0

* According to the Decree of the President of the Republic of Kazakhstan Nazarbayev Nursultan Abishevich No. 862 dated September 3, 2009, the Shchuchinsky district of the Akmola region was renamed Burabai district

According to the Decree of the President of the Republic of Kazakhstan Nazarbayev Nursultan Abishevich No. 605 dated December 13, 2017, the Enbekshilder district of the Akmola region was renamed the Birzhan sala district.

According to the Decree of the President of the Republic of Kazakhstan Tokayev Kassym-Zhomart Kemelevich No. 629 dated July 26, 2021, the Tselinograd district of the Akmola region was reorganized by separating the village of Kosshy from it.

Aktobe

	Number of population (at the end of the year), thousand people	Average monthly wage, tenge	Volume of industrial production, million tenge	Retail trade, million tenge
2018				
Total	869,6	137 039	1 865 976,5	525 743,9
including :				
Aktobe c.a.	488,0	142 290	588 694,3	467 925,6
Alga	40,5	84 493	11 779,2	5 134,5
Aiteke bi	24,9	85 227	5 387,8	5 900,6
Bayganin	22,8	133 875	223 625,6	3 501,7
Kargaly	17,1	91 385	3 727,2	2 038,8
Kobda	18,6	79 864	1 469,2	5 318,5
Martok	30,0	90 654	4 725,5	9 647,2
Mugalzhar	67,4	149 257	476 948,1	8 405,2
Oyil	18,7	79 475	1 750,6	1 180,7
Temir	37,7	123 810	231 238,6	3 872,5
Khromtau	42,9	174 162	299 116,5	6 117,7
Shalkar	46,0	101 754	16 862,5	5 425,9
Yrgyz	15,0	97 754	651,4	1 275,0
2019				
Total	881,6	156 595	1 856 761,2	550 263,6
including :				

Continuation

	Number of population (at the end of the year), thousand people	Average monthly wage, tenge	Volume of industrial production, million tenge	Retail trade, million tenge
Aktobe c.a.	500,8	161 014	580 650,1	486 014,2
Alga	40,8	103 835	12 580,6	5 424,2
Aiteke bi	24,4	102 324	8 797,6	6 281,1
Bayganin	22,8	160 034	214 140,0	3 717,0
Kargaly	17,0	111 482	3 526,7	2 738,2
Kobda	18,3	99 249	2 104,1	5 716,4
Martok	29,8	112 256	6 656,4	10 877,7
Mugalzhar	67,2	167 419	454 243,1	9 841,0
Oyil	18,5	101 027	994,1	1 256,7
Temir	37,9	151 832	253 397,1	4 149,3
Khromtau	43,4	198 472	301 941,4	6 536,7
Shalkar	45,8	128 644	16 978,7	5 990,2
Yrgyz	14,9	113 938	751,4	1 720,9
		2020		
Total	894,3	182 923	1 595 499,5	615 305,8
including :				
Aktobe c.a.	513,0	184 099	564 726,0	538 176,9
Alga	41,2	130 370	13 686,8	5 828,9
Aiteke bi	24,2	150 640	7 802,2	7 112,6
Bayganin	23,0	173 697	125 983,0	4 092,5
Kargaly	16,9	156 647	5 980,4	x
Kobda	18,3	135 637	2 310,1	6 135,4
Martok	29,8	155 247	7 345,0	11 684,6
Mugalzhar	67,3	203 277	380 322,9	13 049,5
Oyil	18,5	132 010	817,0	1 326,3
Temir	37,9	195 126	174 004,6	4 682,1
Khromtau	43,6	224 187	296 010,9	8 656,7
Shalkar	45,7	153 906	15 834,0	x
Yrgyz	14,9	148 515	676,5	2 411,3
		2021		
Total	906,2	217 597	2 247 442,3	722 327,8
including :				
Aktobe c.a.	523,7	217 296	835 997,0	641 776,5
Alga	41,5	163 594	12 431,1	4 240,1
Aiteke bi	24,1	158 449	16 184,1	8 776,9
Bayganin	23,3	196 708	169 504,0	4 427,1
Kargaly	16,8	195 908	7 920,1	2 897,9
Kobda	18,3	161 399	1 516,1	8 846,0
Martok	29,8	183 425	8 154,9	9 011,5
Mugalzhar	67,5	242 661	460 621,8	13 157,2
Oyil	18,6	160 301	1 208,4	954,8
Temir	38,2	238 363	247 788,5	4 973,2
Khromtau	43,6	267 976	471 204,4	11 329,6
Shalkar	45,8	204 178	14 318,1	8 333,8
Yrgyz	15,0	180 648	593,9	3 603,2
		2022		
Total	928,2	274 401	2 827 312,5	684 645,1
including :				
Aktobe c.a.	559,9	269 750	1 180 779,8	593 200,5
Alga	43,3	212 580	8 426,4	4 704,4
Aiteke bi	20,8	197 838	20 918,3	9 433,6
Bayganin	22,9	239 479	238 847,9	3 642,4
Kargaly	15,4	214 714	6 313,4	3 383,3
Kobda	16,0	203 721	1 522,1	8 934,3
Martok	29,6	216 464	8 537,5	10 680,2
Mugalzhar	65,5	309 606	520 453,4	15 650,7
Oyil	16,1	186 409	1 289,4	1 111,6
Temir	35,8	286 668	265 780,9	5 813,2
Khromtau	46,3	374 511	542 742,5	13 648,4
Shalkar	42,6	259 181	21 748,7	9 833,7
Yrgyz	14,0	215 424	353,8	4 608,8

Continuation

	Number of agricultural formations (at the end of the year), units		Households of the population (at the end of the year), units	Specified sown area of agricultural crops, in all categories of farms, thousand ra	Investments in fixed assets, million tenge	Commissioning of the total area of residential buildings, sq. m
	agricultural enterprises	peasant or farming households				
2018						
Total	601	5 883	53 910	738,1	516 893,4	908 635
including :						
Aktobe c.a.	160	412	-	20,8	168 957,6	707 121
Alga	49	591	4 573	79,8	7 275,1	28 231
Aiteke bi	38	473	4 655	215,8	5 109,0	9 616
Bayganin	20	368	4 494	0,0	97 338,5	7 476
Kargaly	37	283	4 630	147,5	5 885,2	10 331
Kobda	41	506	4 230	35,7	4 054,6	7 526
Martok	52	545	7 381	105,1	6 686,2	18 600
Mugalzhar	38	542	3 807	22,6	75 012,2	23 629
Oyil	51	399	3 052	2,3	3 096,3	7 626
Temir	21	442	7 124	8,9	43 878,2	18 607
Khromtau	36	467	4 014	98,8	70 589,8	36 528
Shalkar	15	589	3 358	0,5	25 386,0	24 430
Yrgyz	43	266	2 592	0,3	3 624,8	8 914
2019						
Total	627	6 812	54 114	780,9	598 864,1	1 021 225
including :						
Aktobe c.a.	186	455	-	14,5	201 616,3	788 445
Alga	47	634	4 701	85,3	10 582,9	33 536
Aiteke bi	40	536	4 593	219,4	6 025,9	10 138
Bayganin	20	427	4 557	0,1	65 717,7	8 790
Kargaly	38	323	4 646	165,1	6 412,1	10 900
Kobda	37	632	4 206	39,3	5 005,3	8 716
Martok	56	653	7 438	118,9	7 924,7	22 579
Mugalzhar	40	608	3 761	23,9	100 490,9	29 182
Oyil	48	474	3 085	2,3	3 691,5	8 626
Temir	24	529	7 132	8,9	62 438,1	19 934
Khromtau	36	481	4 030	102,3	104 538,3	42 742
Shalkar	17	680	3 424	0,5	20 657,0	27 150
Yrgyz	38	380	2 541	0,4	3 763,3	10 487
2020						
Total	652	7 871	54 226	763,9	648 036,2	1 040 077
including :						
Aktobe c.a.	205	491	-	16,0	238 502,5	792 336
Alga	47	718	4 787	58,4	14 419,3	34 073
Aiteke bi	40	595	4 562	219,4	8 959,7	11 218
Bayganin	18	531	4 614	0,1	108 976,4	10 602
Kargaly	41	382	4 721	165,3	11 139,9	11 531
Kobda	38	776	4 197	35,2	6 034,2	9 284
Martok	57	773	7 458	118,6	11 600,7	24 563
Mugalzhar	40	691	3 751	27,9	65 831,6	30 071
Oyil	47	559	3 092	2,4	4 377,4	9 108
Temir	24	598	7 087	9,2	44 973,8	23 186
Khromtau	36	566	4 026	110,5	106 532,8	43 356
Shalkar	22	777	3 395	0,5	22 272,7	28 837
Yrgyz	37	414	2 536	0,4	4 415,1	11 912
2021						
Total	656	8 817	53 794	796,9	817 135,8	1 181 896
including :						
Aktobe c.a.	205	558	-	13,7	277 949,3	906 263
Alga	48	791	4 763	68,3	14 382,6	39 717
Aiteke bi	37	705	4 521	218,5	12 755,0	11 403
Bayganin	21	583	4 632	0,1	98 928,7	11 086
Kargaly	41	479	4 685	160,6	32 332,0	18 109
Kobda	35	895	4 160	35,8	6 633,2	9 327
Martok	57	847	7 429	128,6	15 386,8	27 001
Mugalzhar	42	755	3 680	32,5	116 058,1	31 028
Oyil	48	630	3 076	2,4	7 962,6	10 200
Temir	23	641	7 014	10,5	78 024,1	24 130
Khromtau	34	592	3 993	124,9	125 513,1	49 283
Shalkar	30	874	3 348	0,6	25 818,6	30 862

Continuation

	Number of agricultural formations (at the end of the year), units		Households of the population (at the end of the year), units	Specified sown area of agricultural crops, in all categories of farms, thousand ra	Investments in fixed assets, million tenge	Commissioning of the total area of residential buildings, sq. m
	agricultural enterprises	peasant or farming households				
Yrgyz	35	467	2 493	0,4	5 391,6	13 460
2022						
Total including :	680	9 029	53 674	661,0	960 038,5	1 252 272
Aktobe c.a.	213	871	-	13,9	292 328,8	972 576
Alga	52	807	4 933	24,6	18 598,8	39 849
Aiteke bi	39	714	4 425	177,0	15 602,3	11 841
Bayganin	22	561	4 677	0,1	86 390,3	11 212
Kargaly	44	454	4 699	155,6	38 390,3	18 744
Kobda	50	833	4 113	45,1	7 302,5	9 399
Martok	64	822	7 474	95,8	22 661,5	27 197
Mugalzhar	41	745	3 652	29,6	149 914,0	31 325
Oyil	29	615	3 037	2,6	4 245,7	10 210
Temir	22	635	6 991	11,3	104 011,9	24 814
Khromtau	35	583	3 972	104,0	132 912,4	49 484
Shalkar	33	942	3 316	1,1	81 593,5	31 238
Yrgyz	36	447	2 475	0,4	5 898,2	14 383

Indices of the main socio-economic indicators

as a percentage to the previous year

	Number of population (at the end of the year)	Real wage	Volume of industrial production	Retail trade	Commissioning of the total area of residential buildings	Investments in fixed assets
2018						
Total including :	101,4	102,7	105,1	100,8	114,7	110,9
Aktobe c.a.	102,3	104,3	108,3	99,1	114,4	109,2
Alga	100,7	98,7	124,8	141,4	132,1	96,6
Aiteke bi	99,2	99,9	206,1	108,2	108,5	100,6
Bayganin	100,4	84,4	111,1	214,2	113,9	157,6
Kargaly	100,0	99,6	150,6	141,7	165,9	136,9
Kobda	100,0	94,2	101,7	141,4	107,1	101,6
Martok	99,7	96,7	116,5	105,4	110,2	125,6
Mugalzhar	100,4	104,4	100,6	94,8	101,9	79,3
Oyil	100,0	99,9	78,6	109,5	106,8	95,9
Temir	100,3	100,4	106,7	114,4	107,4	149,3
Khromtau	101,2	102,6	103,1	108,3	127,4	154,1
Shalkar	100,2	85,6	88,8	122,2	110,0	53,1
Yrgyz	99,3	100,8	96,2	112,4	104,3	144,1
2019						
Total including :	101,4	108,8	104,9	99,2	112,4	107,7
Aktobe c.a.	102,6	107,8	99,3	98,5	111,5	111,5
Alga	100,7	117,0	100,9	100,1	118,8	138,0
Aiteke bi	98,0	114,3	117,3	100,9	105,4	109,6
Bayganin	100,0	113,8	102,9	100,6	117,6	63,6
Kargaly	99,4	116,2	99,4	127,3	105,5	97,4
Kobda	98,4	118,4	113,1	101,9	115,8	120,3
Martok	99,3	117,9	137,2	106,9	121,4	110,7
Mugalzhar	99,7	106,8	101,8	111,0	123,5	123,5
Oyil	98,9	121,1	83,1	100,9	113,1	112,2
Temir	100,5	116,8	113,3	101,6	107,1	134,4
Khromtau	101,2	108,5	102,6	101,3	117,0	133,7
Shalkar	99,6	120,4	87,5	104,6	111,1	78,2
Yrgyz	99,3	111,0	128,3	127,9	117,6	99,5
2020						
Total including :	101,4	109,8	102,6	104,2	101,8	106,7
Aktobe c.a.	102,4	107,5	102,4	103,2	100,5	117,2
Alga	101,0	118,0	140,6	100,1	101,6	136,3
Aiteke bi	99,2	138,4	90,6	105,5	110,7	145,9

Continuation

	Number of population (at the end of the year)	Real wage	Volume of industrial production	Retail trade	Commissioning of the total area of residential buildings	Investments in fixed assets
Bayganin	100,9	102,0	77,4	102,6	120,6	161,8
Kargaly	99,4	132,1	114,8	105,4	105,8	172,9
Kobda	100,0	128,4	98,2	100,0	106,5	119,6
Martok	100,0	130,0	95,0	100,1	108,8	145,7
Mugalzhar	100,1	114,1	92,9	123,6	103,0	64,1
Oyil	100,0	122,8	80,2	98,4	105,6	118,2
Temir	100,0	120,8	91,7	105,2	116,3	71,0
Khromtau	100,5	106,2	91,2	123,4	101,4	100,4
Shalkar	99,8	112,4	128,5	140,8	106,2	108,1
Yrgyz	100,0	122,5	80,4	130,6	113,6	117,4
2021						
Total	101,3	109,7	102,4	107,2	113,6	120,8
including :						
Aktobe c.a.	102,1	108,9	114,0	108,9	114,4	111,5
Alga	100,7	115,8	81,1	66,4	116,6	96,7
Aiteke bi	99,6	97,0	120,5	112,7	101,6	136,1
Bayganin	101,3	104,5	106,0	98,8	104,6	86,7
Kargaly	99,4	115,4	108,0	85,4	157,0	281,2
Kobda	100,0	109,8	106,0	131,7	100,5	106,1
Martok	100,0	109,0	98,7	70,4	109,9	127,7
Mugalzhar	100,3	110,1	93,5	92,1	103,2	168,4
Oyil	100,5	112,0	108,7	65,7	112,0	174,7
Temir	100,8	112,7	100,3	97,0	104,1	165,5
Khromtau	100,0	110,3	98,5	119,5	113,7	113,3
Shalkar	100,2	122,4	72,1	84,1	107,0	112,2
Yrgyz	100,7	112,2	89,3	136,5	113,0	118,0
2022						
Total	101,3	109,7	101,2	81,3	106,0	110,3
including :						
Aktobe c.a.	101,9	107,9	103,1	79,3	107,3	98,7
Alga	100,7	113,0	27,3	95,2	100,3	124,8
Aiteke bi	100,0	108,6	104,9	92,2	103,8	115,4
Bayganin	100,9	105,9	117,4	70,6	101,1	81,7
Kargaly	99,4	95,3	97,7	100,1	103,5	109,5
Kobda	100,0	109,8	117,8	86,6	100,8	105,7
Martok	100,3	102,6	108,1	101,6	100,7	137,6
Mugalzhar	100,5	110,9	98,9	102,0	101,0	120,4
Oyil	100,0	101,1	133,3	99,8	100,1	50,5
Temir	100,3	104,6	91,7	100,2	102,8	123,7
Khromtau	100,2	121,5	102,3	103,3	100,4	100,9
Shalkar	100,0	110,4	134,8	101,2	101,2	298,7
Yrgyz	100,0	103,7	132,7	109,7	106,9	105,2

Almaty

	Number of population (at the end of the year), thousand people	Average monthly wage, tenge	Volume of industrial production, million tenge	Retail trade volume, million tenge
2018				
Total	2 038,9	115 101	892 772,2	511 802,1
including :				
Taldykorgan c.a.	173,2	119 335	71 993,6	149 055,6
Kapshagay c.a.	61,8	117 574	71 293,6	30 105,5
Tekeli c.a.	33,1	103 751	18 730,3	4 621,0
Aksu	39,7	95 521	5 670,3	1 569,3
Alakul	69,7	112 805	9 065,3	11 787,2
Balkhash	30,7	87 869	2 381,0	2 073,8
Enbekshikazak	300,4	101 486	38 313,7	34 338,1
Zhambyl	166,3	95 421	17 181,1	14 618,9
Kegen	32,4	86 377	12 124,2	2 490,6
Kerbulak	48,8	97 376	3 633,3	6 230,3
Koksu	41,6	95 061	15 703,8	6 244,7
Karatal	46,9	92 836	3 227,4	3 351,9
Karasai	270,7	134 373	243 076,3	91 653,6
Panfilov	129,4	103 182	11 851,9	12 683,9

Continuation

	Number of population (at the end of the year), thousand people	Average monthly wage, tenge	Volume of industrial production, million tenge	Retail trade volume, million tenge
Raiymbek	41,7	82 583	2 733,9	903,7
Sarkan	36,9	86 529	5 302,6	18 887,5
Talgar	196,5	114 165	42 403,7	38 267,5
Eskeldi	46,6	99 146	5 421,2	5 749,7
Ugyr	63,3	96 723	2 273,8	8 244,6
Ili				
		2019		
Total	2 055,7	136 212	1 009 815,2	556 468,0
including :				
Taldykorgan c.a.	175,2	137 599	78 550,0	125 753,7
Kapshagay c.a.	60,9	132 747	78 339,1	30 054,1
Tekeli c.a.	33,4	116 010	22 851,4	6 248,0
Aksu	38,6	109 420	4 760,5	3 053,6
Alakul	68,9	144 203	12 216,4	13 198,1
Balkhash	30,4	107 294	2 558,7	2 302,3
Enbekshikazak	299,6	120 644	44 020,1	43 001,7
Zhambyl	169,4	128 038	19 918,8	15 851,6
Kegen	31,4	111 744	12 417,3	3 150,9
Kerbulak	48,1	115 908	4 677,4	7 434,2
Koksu	41,0	114 914	17 819,5	6 771,1
Karatal	46,6	113 502	2 711,2	5 009,1
Karasai	276,1	149 686	296 845,1	122 235,5
Panfilov	130,0	124 833	14 265,1	14 623,9
Raiymbek	40,1	106 856	1 742,9	1 471,0
Sarkan	35,7	110 797	7 842,3	13 923,7
Talgar	203,9	136 443	55 035,9	49 489,3
Eskeldi	45,8	120 701	4 544,3	4 554,0
Ugyr	62,7	111 873	5 195,2	12 845,1
Ili				
		2020		
Total	2 078,0	168 313	1 246 533,3	516 273,9
including :				
Taldykorgan c.a.	178,9	163 933	93 231,1	92 122,4
Kapshagay c.a.	60,6	168 669	86 007,6	34 225,2
Tekeli c.a.	33,5	136 418	23 867,5	6 963,5
Aksu	38,1	142 371	5 807,7	4 567,8
Alakul	68,5	170 003	11 750,6	13 546,3
Balkhash	30,0	129 034	2 695,7	2 112,9
Enbekshikazak	301,2	156 820	47 631,9	49 714,8
Zhambyl	171,2	159 485	20 051,6	15 585,7
Kegen	30,7	136 715	20 442,1	3 193,6
Kerbulak	47,6	139 840	6 263,0	4 690,1
Koksu	41,0	151 520	18 276,8	6 060,6
Karatal	46,6	156 068	2 590,1	4 518,9
Karasai	283,8	186 891	337 351,7	114 558,3
Panfilov	130,6	155 236	18 479,6	13 500,8
Raiymbek	39,1	130 972	2 293,5	1 409,8
Sarkan	35,1	145 977	9 037,3	7 350,7
Talgar	209,3	166 140	48 721,9	50 021,3
Eskeldi	45,3	161 728	5 098,2	3 876,7
Ugyr	62,6	150 653	4 249,0	7 841,2
Ili	224,3	225 046	482 686,5	80 413,3
		2021		
Total	2 107,2	207 592	1 500 789,6	567 851,1
including :				
Taldykorgan c.a.	182,4	194 091	108 478,6	96 019,2
Kapshagay c.a.	60,9	188 663	119 503,8	33 439,9
Tekeli c.a.	33,2	187 754	24 480,3	7 706,5
Aksu	37,8	183 193	6 734,5	5 534,6
Alakul	68,2	198 565	11 198,5	14 003,9
Balkhash	29,7	150 799	3 089,7	2 229,8
Enbekshikazak	302,8	221 020	59 157,5	53 409,9
Zhambyl	173,9	211 828	22 136,3	16 729,2
Kegen	30,3	176 176	21 587,6	2 890,5
Kerbulak	47,2	170 971	25 915,3	4 993,8

Continuation

	Number of population (at the end of the year), thousand people	Average monthly wage, tenge	Volume of industrial production, million tenge	Retail trade volume, million tenge
Koksu	41,1	182 449	27 100,7	6 474,9
Karatal	46,3	192 485	3 511,2	4 788,4
Karasai	294,2	225 888	412 666,8	114 906,6
Panfilov	131,5	191 696	23 173,0	15 049,5
Raiymbek	38,7	167 981	2 490,8	1 188,6
Sarkan	34,6	172 970	8 777,7	4 746,1
Talgar	215,3	207 473	65 181,5	85 881,6
Eskeldi	45,1	207 307	6 304,6	3 235,3
Uigyr	62,4	186 944	12 159,6	8 454,8
Ili	231,6	274 704	537 141,9	86 168,0
2022				
Total	1 505,9	261 228	1 651 713,9	507 991,6
including :				
Konaev n.c.a.	70,5	241 612	140 664,9	38 793,3
Balkhash	28,8	208 891	2 652,5	2 528,0
Enbekshikazak	284,3	255 499	75 324,5	63 145,6
Zhambyl	168,0	247 224	23 505,1	16 163,1
Kegen	28,3	218 406	22 949,1	3 828,1
Karasai	326,6	274 160	542 615,5	142 366,5
Raiymbek	29,2	203 716	959,3	1 752,3
Talgar	240,0	239 542	81 127,6	129 253,3
Uigyr	63,5	219 737	17 898,0	9 960,9
Ili	266,7	322 802	712 553,7	100 200,5

Continuation

	Number of agricultural formations (at the end of the year), units		Households of the population (at the end of the year), units	Specified sown area of agricultural crops, in all categories of farms, thousand ra	Investments in fixed assets, million tenge	Commis- sioning of the total area of residential buildings, sq. m
	agricultural enterprises	peasant or farming households				
2018						
Total	1 915	48 908	292 502	954,3	578 720	713 207
including :						
Taldykorgan c.a.	91	575	5 489	6,6	62 733	90 199
Kapshagay c.a.	80	398	3 070	13,1	28 508	15 190
Tekeli c.a.	6	51	312	0,7	6 520	2 611
Aksu	90	2 547	8 447	59,4	12 226	4 790
Alakul	74	1 312	12 733	83,7	23 193	11 127
Balkhash	69	1 069	6 346	29,8	5 971	5 957
Enbekshikazak	344	11 691	44 717	85,6	36 582	38 140
Zhambyl	107	3 779	27 116	100,9	29 261	27 728
Kegen	80	1 512	6 355	29,3	3 995	2 564
Kerbulak	57	2 278	10 230	110,7	10 729	6 184
Koksu	52	2 099	9 618	31,7	8 405	5 854
Karatal	58	1 165	4 330	21,5	6 924	14 651
Karasai	145	2 517	34 811	29,1	117 994	172 834
Panfilov	95	5 347	14 817	43,6	60 505	19 119
Raiymbek	58	2 146	7 095	38,2	2 998	3 937
Sarkan	81	1 764	5 927	95,4	7 106	5 873
Talgar	122	2 606	32 757	34,2	64 152	141 862
Eskeldi	80	1 860	12 326	49,3	8 095	6 446
Uigyr	107	2 559	12 913	22,4	10 778	5 759
Ili						
2019						
Total	2 017	48 296	294 998	961,6	647 331	895 350
including :						
Taldykorgan c.a.	89	521	5 753	6,3	69 733	126 060
Kapshagay c.a.	85	400	3 098	13,7	34 668	18 252
Tekeli c.a.	8	37	314	0,7	6 170	5 316
Aksu	92	2 437	8 453	60,4	13 609	6 406
Alakul	78	1 320	12 697	84,9	29 064	12 481
Balkhash	70	1 141	6 302	29,8	7 717	6 960
Enbekshikazak	416	11 390	44 601	85,6	36 204	49 578
Zhambyl	108	3 704	27 733	100,9	32 400	29 616
Kegen	75	1 524	6 333	29,4	5 671	2 976

Continuation

	Number of agricultural formations (at the end of the year), units		Households of the population (at the end of the year), units	Specified sown area of agricultural crops, in all categories of farms, thousand ra	Investments in fixed assets, million tenge	Commissioning of the total area of residential buildings, sq. m
	agricultural enterprises	peasant or farming households				
Kerbulak	59	2 183	10 406	112,0	44 838	7 652
Koksu	56	2 162	9 628	31,7	6 643	9 587
Karatal	61	1 150	4 335	21,5	7 889	14 711
Karasai	141	2 300	34 758	28,9	119 084	184 864
Panfilov	101	5 422	15 008	44,0	41 082	24 227
Raiymbek	62	2 245	7 022	37,8	4 851	2 320
Sarkan	81	1 752	5 911	97,6	8 797	6 005
Talgar	133	2 340	33 497	32,2	68 690	225 372
Eskeldi	79	1 920	12 524	51,8	14 740	12 786
Ugyr Ili	108	2 641	13 189	22,6	11 469	5 657
2020						
Total	2 190	48 842	300 205	968,5	682 407	959 340
including :						
Taldykorgan c.a.	98	548	6 024	6,4	80 132	137 548
Kapshagay c.a.	91	415	3 100	13,7	40 370	33 359
Tekeli c.a.	11	46	304	0,7	4 302	2 962
Aksu	92	2 547	8 445	61,3	15 315	6 443
Alakul	80	1 435	12 730	84,9	42 561	13 497
Balkhash	77	1 221	6 187	29,8	8 496	7 774
Enbekshikazak	484	10 893	45 019	85,6	45 123	46 888
Zhambyl	133	3 885	30 416	103,2	25 644	32 176
Kegen	67	885	6 325	29,5	5 663	2 469
Kerbulak	71	2 207	10 445	113,1	13 445	7 720
Koksu	59	2 357	9 709	31,7	7 487	7 348
Karatal	62	1 144	4 323	21,6	8 933	16 623
Karasai	147	2 184	34 936	28,9	126 121	205 056
Panfilov	99	5 545	15 609	44,3	26 111	22 072
Raiymbek	82	3 010	6 517	38,1	9 076	6 460
Sarkan	75	1 822	5 903	97,6	10 762	6 505
Talgar	142	2 253	34 646	31,9	78 733	233 828
Eskeldi	81	2 028	12 538	53,0	17 952	6 598
Ugyr Ili	116	2 642	13 296	22,5	15 191	6 720
Ili	123	1 775	33 733	70,7	100 990	157 294
2021						
Total	2 352	47 744	302 349	972,8	733 426	1 019 137
including :						
Taldykorgan c.a.	103	541	6 095	6,5	62 435	141 545
Kapshagay c.a.	92	435	3 074	13,7	39 786	30 469
Tekeli c.a.	10	57	312	0,7	7 771	9 874
Aksu	96	2 451	8 343	61,5	14 756	8 624
Alakul	81	1 483	12 666	85,0	54 669	13 413
Balkhash	94	1 217	6 188	29,8	9 920	8 799
Enbekshikazak	533	10 383	45 231	85,6	56 487	48 552
Zhambyl	177	3 904	31 394	104,5	26 378	32 429
Kegen	92	1 564	6 187	29,5	4 777	5 105
Kerbulak	77	2 205	10 003	113,1	14 980	12 221
Koksu	58	2 322	9 726	31,7	5 057	12 949
Karatal	71	1 169	4 325	21,6	8 094	16 201
Karasai	146	2 145	35 158	28,9	141 565	210 098
Panfilov	110	5 484	15 835	44,5	29 459	37 712
Raiymbek	76	2 283	6 301	38,9	5 423	7 073
Sarkan	74	1 752	5 799	97,7	14 318	10 894
Talgar	147	1 957	35 054	32,7	85 491	234 468
Eskeldi	78	2 021	12 334	53,2	10 961	10 883
Ugyr Ili	118	2 641	13 396	22,4	12 583	8 539
Ili	119	1 730	34 928	71,4	128 516	159 289
2022						
Total	1 594	26 529	216 911	462,8	613 940	790 026
including :						
Konaev n c.a.	92	435	3 074	14,6	59 501 835	38 095
Balkhash	94	1 217	6 188	29,8	4 523 765	9 920
Enbekshikazak	533	10 383	45 231	85,7	63 151 220	65 424
Zhambyl	177	3 904	31 394	105,1	37 982 234	34 531

Continuation

	Number of agricultural formations (at the end of the year), units		Households of the population (at the end of the year), units	Specified sown area of agricultural crops, in all categories of farms, thousand ra	Investments in fixed assets, million tenge	Commissioning of the total area of residential buildings, sq. m
	agricultural enterprises	peasant or farming households				
Kegen	92	1 564	6 187	30,9	7 326 547	2 595
Karasai	146	2 145	35 158	28,5	168 583 033	213 783
Raiymbek	76	2 283	6 301	38,9	9 295 161	2 530
Talgar	147	1 957	35 054	33,3	77 215 142	246 598
Uigyr	118	2 641	13 396	23,1	20 846 904	10 728
Ili	119	1 730	34 928	72,9	164 514 646	165 822

Indices of the main socio-economic indicators

as a percentage to the previous year

	Number of population (at the end of the year)	Real wage	Volume of industrial production	Retail trade volume	Commissioning of the total area of residential buildings	Investments in fixed assets
2018						
Total	101,1	98,2	102,7	106,2	110,4	103,8
including :						
Taldykorgan c.a.	100,9	98,8	102,5	105,1	90,1	106,0
Kapshagay c.a.	100,3	103,8	108,7	100,2	126,8	107,8
Tekeli c.a.	100,6	100,8	119,6	100,1	38,6	111,2
Aksu	99,3	99,1	102,6	113,1	2,4 ece	3,5 ece
Alakul	99,9	98,6	98,9	100,7	147,2	117,0
Balkhash	99,4	100,9	90,0	101,4	126,7	2,1 ece
Enbekshikazak	100,6	96,9	105,7	102,5	2,5 ece	94,1
Zhambyl	101,8	97,8	83,1	107,1	185,5	122,4
Kegen	97,6	93,3	106,7	101,4	123,4	134,0
Kerbulak	99,2	100,2	100,0	100,0	133,6	2,2 ece
Koksu	100,5	102,6	95,5	102,7	155,5	33,4
Karatal	99,6	99,8	95,2	103,8	123,9	99,4
Karasai	102,4	94,0	99,9	119,2	77,1	100,6
Panfilov	101,3	97,9	104,5	110,9	176,0	100,4
Raiymbek	98,1	100,8	115,7	158,6	194,5	133,6
Sarkan	97,1	98,7	98,5	101,3	133,8	134,3
Talgar	102,3	98,2	90,7	107,4	113,2	103,6
Eskeldi	99,4	101,0	104,8	100,2	130,9	127,6
Uigyr	100,0	100,3	105,3	103,9	2,4 ece	57,7
Ili						
2019						
Total	100,8	112,8	109,9	101,3	125,5	108,1
including :						
Taldykorgan c.a.	101,2	109,9	109,7	78,6	139,8	107,9
Kapshagay c.a.	98,5	107,6	108,7	93,0	120,2	117,2
Tekeli c.a.	100,9	106,6	102,1	126,0	2 ece	91,7
Aksu	97,2	109,2	125,4	181,3	133,7	108,2
Alakul	98,9	121,9	156,5	104,4	112,2	122,7
Balkhash	99,0	116,4	102,1	103,5	116,8	126,2
Enbekshikazak	99,7	113,3	97,9	116,7	130,0	95,3
Zhambyl	101,9	127,9	107,6	101,1	106,8	108,1
Kegen	96,9	123,3	99,6	117,9	116,1	137,8
Kerbulak	98,6	113,5	113,3	111,2	123,7	4 ece
Koksu	98,6	115,2	135,7	101,1	163,8	76,5
Karatal	99,4	116,5	90,3	139,3	100,4	110,4
Karasai	102,0	106,2	113,8	124,3	107,0	96,9
Panfilov	100,5	115,3	104,1	107,5	126,7	65,6
Raiymbek	96,2	123,3	78,5	151,7	58,9	157,2
Sarkan	96,7	122,1	139,9	68,7	102,2	119,8
Talgar	103,8	113,9	108,6	120,5	158,9	104,0
Eskeldi	98,3	116,1	106,4	73,8	2 ece	178,9
Uigyr	99,1	110,3	119,4	145,2	98,2	102,9
Ili						
2020						
Total	101,1	115,7	102,5	86,7	107,1	104,4

Continuation

	Number of population (at the end of the year)	Real wage	Volume of industrial production	Retail trade volume	Commissioning of the total area of residential buildings	Investments in fixed assets
including :						
Taldykorgan c.a.	102,1	111,6	101,8	68,5	109,1	114,6
Kapshagay c.a.	99,5	119,0	104,7	106,4	182,8	115,9
Tekeli c.a.	100,3	110,1	96,6	104,2	55,7	68,6
Aksu	98,9	121,8	88,8	139,8	100,6	112,5
Alakul	99,4	110,4	85,7	95,9	108,1	146,6
Balkhash	98,9	112,6	109,9	85,8	111,7	110,3
Enbekshikazak	100,5	121,7	107,9	108,0	94,6	121,6
Zhambyl	101,1	116,6	103,9	91,9	108,6	77,8
Kegen	97,8	114,6	149,2	94,7	83,0	100,2
Kerbulak	98,8	113,0	3,3 ece	59,0	100,9	29,3
Koksu	99,9	123,5	79,6	83,7	76,6	112,0
Karatal	99,8	128,7	84,6	84,3	113,0	112,8
Karasai	102,8	116,9	110,1	87,6	110,9	104,2
Panfilov	100,5	116,4	159,4	86,3	91,1	63,4
Raiymbek	97,7	114,8	98,9	89,6	2,8 ece	187,3
Sarkan	98,3	123,4	137,9	49,3	108,3	121,7
Talgar	102,6	114,0	98,5	94,5	103,8	114,7
Eskeldi	99,1	125,5	89,2	79,6	51,6	122,0
Uigyr	99,7	126,1	3 ece	57,1	118,8	130,6
Ili	102,9	112,6	106,3	99,5	108,8	117,8
2021						
Total	101,4	114,4	111,9	101,3	106,2	102,8
including :						
Taldykorgan c.a.	101,9	109,8	110,1	96,0	102,9	74,6
Kapshagay c.a.	100,5	103,8	114,3	90,0	91,3	94,2
Tekeli c.a.	99,2	127,7	93,0	101,9	3,3 ece	172,9
Aksu	99,1	119,4	96,6	111,6	133,9	92,3
Alakul	99,6	108,3	90,7	95,2	99,4	123,4
Balkhash	99,0	108,4	116,0	97,2	113,2	111,8
Enbekshikazak	100,5	130,7	129,0	98,9	103,5	119,5
Zhambyl	101,6	123,2	108,7	98,8	100,8	98,2
Kegen	98,6	119,5	95,4	83,3	2,1 ece	80,9
Kerbulak	99,1	113,4	149,0	98,0	158,3	106,4
Koksu	100,2	111,7	123,7	98,4	176,2	64,8
Karatal	99,3	114,4	111,8	97,6	97,5	86,9
Karasai	103,7	112,1	114,1	92,4	102,5	107,4
Panfilov	100,7	114,6	108,1	102,6	170,9	108,2
Raiymbek	98,8	119,0	115,2	77,6	109,5	57,2
Sarkan	98,7	109,9	59,6	59,5	167,5	127,2
Talgar	102,9	115,8	111,8	158,1	100,3	104,0
Eskeldi	99,5	118,9	113,1	76,8	164,9	58,5
Uigyr	99,8	115,1	118,9	99,3	127,1	78,7
Ili	103,3	113,2	108,7	98,7	101,3	121,7
2022						
Total	101,9	104,4	109,1	108,8	105,7	115,3
including :						
Konaev n c.a.	100,7	112,5	107,0	99,3	114,5	143,4
Balkhash	98,6	121,7	107,9	98,4	112,7	44,0
Enbekshikazak	100,5	101,6	130,0	102,6	134,8	108,0
Zhambyl	101,3	102,6	110,7	83,9	106,5	138,1
Kegen	97,6	108,9	104,0	115,0	50,8	147,6
Karasai	103,7	106,7	139,7	107,5	101,8	114,5
Raiymbek	97,7	106,6	56,4	128,0	35,8	164,8
Talgar	103,0	101,5	134,5	130,6	105,2	87,2
Uigyr	99,5	103,3	114,4	102,3	125,6	157,5
Ili	102,7	103,3	110,0	100,9	104,1	122,6

Atyrau

	Number of population (at the end of the year), thousand people	Average monthly wage, tenge	Volume of industrial production, million tenge	Retail trade volume, million tenge
2018				
Total	633 791	293 572	7 077 322	305 715,7
including :				
Atyrau c.a.	338 839	301 375	612 043	248 990,2
Zhylyoi	82 962	360 504	6 319 710	21313,5
Inder	32 145	93 210	2 343	19 152,4
Isatai	26 728	228 397	46 724	3 268,5
Kurmangazy	57 340	104 466	15 296	7 238,9
Kyzylkoga	30 589	189 714	52 494	2 204,3
Maqat	30 377	246 168	24 404	2 750,5
Makhambet	34 811	203 421	4 308	797,5
2019				
Total	645280	351 103	7 888 134	341 157,6
including :				
Atyrau c.a.	355 117	365 394	773 574	282 873,0
Zhylyoi	83 521	403 353	6 716 872	22 901,6
Inder	32 057	117 052	2 124	18 568,5
Isatai	26 749	247 593	179 537	3 219,1
Kurmangazy	57 357	130 758	12 653	7 790,3
Kyzylkoga	30 649	206 651	122 612	2 249,9
Maqat	30 563	271 775	78 908	2 696,8
Makhambet	29 267	247 955	1 854	858,4
2020				
Total	657 110	367 799	5 174 828,1	349 332,2
including :				
Atyrau c.a.	365 212	362 532	705 665,8	299 015,1
Zhylyoi	84 277	493 078	4 196 328,5	20 035,2
Inder	32 254	150 413	3 677,9	15 420,5
Isatai	26 807	288 568	119 568,5	3 358,1
Kurmangazy	57 477	160 963	10 584,4	6 642,7
Kyzylkoga	30 793	250 404	81 743,6	1 893,0
Maqat	30 731	308 048	54 734,9	2 312,2
Makhambet	29 559	217 913	2 524,5	655,6
2021				
Total	668 090	406 166	8 557 591,6	388 333,1
including :				
Atyrau c.a.	374 690	398 528	742 359,1	335 270,7
Zhylyoi	84 926	560 189	7 362 295,2	21 112,5
Inder	32 548	186 776	5 073,9	15 616,5
Isatai	26 819	303 995	197 274,3	3 431,1
Kurmangazy	57 571	195 509	14 864,5	7 644,5
Kyzylkoga	30 992	267 746	141 043,7	1 957,7
Maqat	30 707	312 419	92 597,7	2 401,0
Makhambet	29 837	261 132	2 083,2	899,1
2022				
Total	693 079	523 210	13 341 731,9	453 148,2
including :				
Atyrau c.a.	401 669	531 441	971 034,4	379 849,4
Zhylyoi	86 363	628 707	11 878 711,9	40 229,3
Inder	32 828	214 659	5 353,0	15 405,9
Isatai	26 546	389 728	208 889,4	3 907,4
Kurmangazy	56 118	226 055	16 640,8	7 887,4
Kyzylkoga	30 730	336 989	161 888,7	1 778,1
Maqat	29 638	408 862	90 862,0	2 681,1
Makhambet	29 187	360 838	2 554,0	1 409,5

	Number of agricultural formations (at the end of the year), units		Households of the population (at the end of the year), units	Specified sown area of agricultural crops, in all categories of farms, thousand ra	Investments in fixed assets, million tenge	Commissioning of the total area of residential buildings, кв.м
	agricultural enterprises	peasant (farm) households				
2018						
Total	189	2 681	52 200	8,1	3 691 401	793 890
including :						
Atyrau c.a.	108	371	10 018	2,3	415 594	568 342
Zhylyoi	8	317	3 523	0,2	3 213 372	76 415
Inder	13	287	7 107	1,4	2 861	32 116
Isatai	6	248	5 200	0,04	15 897	22 713
Kurmangazy	14	645	1 556	0,9	9 398	11 176
Kyzylkoga	18	265	5 638	0,04	11 666	11 621
Maqat	3	27	2 988	0,02	9 696	27 329
Makhambet	19	521	6 170	3,2	12 917	44 178
2019						
Total	184	2 817	55 581	8,9	4 328 236	933 669
including :						
Atyrau c.a.	106	403	8 766	2,3	447 720	655 746
Zhylyoi	7	331	3 578	0,2	3 741 643	138 115
Inder	12	300	7 249	1,4	3 627	32 664
Isatai	5	250	5 207	0,07	37 511	21 429
Kurmangazy	14	641	11 702	0,9	10 649	21 779
Kyzylkoga	18	307	5 632	0,06	19 417	13 097
Maqat	3	34	3 073	0,02	52 849	5 250
Makhambet	19	551	6 351	3,9	14 820	45 589
2020						
Total	200	3 133	52 367	9,3	3 178 960	836 547
including :						
Atyrau c.a.	123	560	10 462	2,4	611 901	628 749
Zhylyoi	9	373	3 581	0,2	2 467 698	87 144
Inder	13	325	7 356	1,5	7 875	34 627
Isatai	7	283	5 240	0,08	17 724	18 278
Kurmangazy	14	626	11 725	0,9	7 096	22 008
Kyzylkoga	16	427	5 627	0,06	24 555	13 431
Maqat	3	49	3 126	0,02	27 422	7 716
Makhambet	15	490	5 250	4,1	14 689	24 594
2021						
Total	200	3 244	53 075	9,5	2 910 114	900 607
including :						
Atyrau c.a.	122	572	11 125	2,5	714 094	669 119
Zhylyoi	9	368	3 626	0,2	1 977 220	83 174
Inder	13	333	7 474	1,5	11 655	53 338
Isatai	7	298	5 242	0,08	12 471	19 925
Kurmangazy	13	615	11 349	0,8	5 685	18 388
Kyzylkoga	17	476	5 619	0,07	28 320	16 228
Maqat	3	64	3 204	0,02	122 258	13 018
Makhambet	16	518	5 436	4,3	38 411	27 357
2022						
Total	201	3 500	55 303	10,1	3 003 503	830 759
including :						
Atyrau c.a.	125	705	12 786	2,6	450 626	659 410
Zhylyoi	9	395	3 632	0,2	2 123 074	72 230
Inder	15	372	7 552	1,6	15 088	18 249
Isatai	6	310	5 240	0,08	16 368	11 153
Kurmangazy	12	616	11 428	0,9	3 434	19 411
Kyzylkoga	17	495	5 599	0,07	35 335	19 123
Maqat	3	85	3 560	0,02	223 808	4 776
Makhambet	14	522	5 506	4,6	135 770	26 407

Indices of the main socio-economic indicators

as a percentage to the previous year

	Number of population (at the end of the year)	Real wage	Volume of industrial production	Retail trade volume	Commissioning of the total area of residential buildings	Investments in fixed assets
2018						
Total	102,1	105,1	110,6	109,0	127,2	135,5
including :						
Atyrau c.a.	103,3	105,9	128,2	102,8	134,7	59,2
Zhylyoi	101,5	103,4	100,3	101,3	106,8	169,2
Inder	100,8	96,1	114,9	625,5	165,2	62,1
Isatai	100,1	96,3	98,5	212,0	71,6	55,8
Kurmangazy	99,9	102,6	101,9	104,3	118,2	25,1
Kyzylkoga	99,6	100,4	99,6	100,0	95,7	87,5
Maqat	100,7	95,8	99,6	101,7	192,6	100,1
Makhambet	101,7	110,9	104,2	106,7	101,1	59,0
2019						
Total	101,8	112,9	105,4	104,3	117,6	109,3
including :						
Atyrau c.a.	104,8	114,5	111,4	106,2	115,4	102,4
Zhylyoi	100,6	105,7	104,1	100,4	180,7	108,2
Inder	99,7	118,6	164,6	90,6	101,7	123,9
Isatai	100,0	102,4	92,8	92,0	94,3	221,6
Kurmangazy	100,0	118,2	99,5	100,6	194,9	111,0
Kyzylkoga	100,2	102,9	105,7	95,4	112,7	158,8
Maqat	100,6	104,3	111,3	91,6	19,2	498,7
Makhambet	84,0	115,1	91,0	100,6	103,2	109,7
2020						
Total	101,8	98,1	94,5	95,6	89,6	72,4
including :						
Atyrau c.a.	102,8	92,9	101,8	98,7	95,9	134,7
Zhylyoi	100,9	114,5	89,4	81,7	63,1	64,8
Inder	100,6	120,3	143,2	77,5	106,0	217,5
Isatai	100,2	109,1	90,7	97,4	85,3	46,5
Kurmangazy	100,2	115,3	89,7	79,6	101,1	66,6
Kyzylkoga	100,5	113,5	95,8	78,6	102,6	126,1
Maqat	100,5	106,1	94,6	80,1	147,0	51,1
Makhambet	101,0	82,3	84,6	71,3	53,9	98,0
2021						
Total	101,7	102,0	102,8	102,3	107,7	88,4
including :						
Atyrau c.a.	102,6	101,5	108,1	103,2	106,4	102,9
Zhylyoi	100,8	104,9	100,6	96,9	95,4	35,0
Inder	100,9	114,7	124,0	93,2	154,0	142,4
Isatai	100,0	97,3	95,7	94,0	109,0	50,1
Kurmangazy	100,2	112,2	113,9	105,9	83,6	75,0
Kyzylkoga	100,6	98,7	100,0	95,1	120,8	108,8
Maqat	99,9	93,6	99,3	95,5	168,7	66,6
Makhambet	100,9	110,6	103,7	126,2	111,2	240,6
2022						
Total	101,7	112,5	98,3	100,2	92,2	99,6
including :						
Atyrau c.a.	102,6	116,5	91,1	97,3	98,5	60,9
Zhylyoi	101,2	98,0	107,9	163,6	86,8	103,9
Inder	100,6	100,4	205,9	84,7	34,2	124,6
Isatai	100,1	112,0	100,5	97,8	56,0	126,3
Kurmangazy	100,1	101,0	112,7	88,6	105,6	58,5
Kyzylkoga	100,5	109,9	102,4	78,0	117,4	121,1
Maqat	100,3	114,3	104,6	95,9	36,7	175,3
Makhambet	100,9	120,7	94,6	134,6	96,5	325,8

Batys Kazakhstan

	Number of population (at the end of the year), thousand people	Average monthly wage, tenge	Volume of industrial production, million tenge	Retail trade volume, million tenge
2018				
Total	652,3	153 782	2 480 524,6	292 838,8
including :				
Oral c.a.	309,5	133 365	166 312,5	207 137,4
Akzhaiyk	40,6	72 648	2 898,3	5 724,9
Bokey ordasy	15,2	85 260	752,2	4 044,1
Borli	56,1	404 416	2 131 783,6	22 549,4
Zhanakala	24,0	74 867	663,3	7 474,3
Zhanibek	16,1	80 218	475,3	3 463,9
Zelenov	57,8	83 957	169 062,1	9 279,2
Kaztalov	29,1	77 161	1 243,4	16 985,9
Karatobe	15,5	79 584	461,3	5 644,3
Syrym	18,9	86 077	748,4	4 157,9
Taskala	16,7	79 584	637,1	1 716,2
Terekti	38,1	90 557	5 077,1	1 829,5
Shyngyrlau	14,7	83 533	410,0	2 831,8
2019				
Total	656,8	183 914	2 392 109,0	313 810,3
including :				
Oral c.a.	314,7	157 133	191 997,5	262 850,9
Akzhaiyk	40,1	97 674	1 671,2	7 030,0
Bokey ordasy	15,0	103 374	394,8	508,1
Borli	56,5	455 774	2 015 630,4	17 195,6
Zhanakala	24,0	89 699	567,3	3 282,4
Zhanibek	16,1	101 130	414,5	1 133,6
Zelenov	58,6	99 257	175 429,3	6 613,0
Kaztalov	28,8	95 485	742,9	4 302,7
Karatobe	15,3	103 837	373,8	1 896,4
Syrym	18,5	109 587	657,9	2 610,2
Taskala	16,6	102 469	714,5	600,4
Terekti	38,0	110 387	3 092,6	2 347,1
Shyngyrlau	14,6	104 161	422,3	3 439,9
2020				
Total	661,3	195 410	1 822 866,5	312 456,6
including :				
Oral c.a.	318,7	173 509	193 113,6	269 895,6
Akzhaiyk	39,8	115 427	1 535,9	4 612,3
Bokey ordasy	15,0	134 439	520,5	503,1
Borli	56,6	407 461	1 503 235,9	16 148,7
Zhanakala	24,0	122 641	626,9	2 053,4
Zhanibek	16,0	132 461	409,7	1 365,5
Zelenov	59,5	141 598	115 642,5	8 571,2
Kaztalov	28,5	125 106	714,2	6 177,3
Karatobe	15,4	139 238	392,8	532,0
Syrym	18,4	129 779	628,6	575,1
Taskala	16,6	127 084	593,8	312,1
Terekti	38,3	133 776	4 772,9	1 297,0
Shyngyrlau	14,5	132 774	679,2	413,3
2021				
Total	665,9	226 537	2 843 130,4	380 180,8
including :				
Oral c.a.	322,7	202 975	221 471,4	325 015,0
Akzhaiyk	39,6	157 021	1 826,9	9 859,5
Bokey ordasy	14,9	159 603	474,0	658,5
Borli	56,4	469 476	2 467 430,5	21 681,6
Zhanakala	24,0	150 386	759,6	2 262,3
Zhanibek	16,0	161 273	450,7	903,4
Zelenov	60,2	165 448	141 076,0	10 118,0
Kaztalov	28,5	152 223	1 119,4	6 620,8
Karatobe	15,4	162 440	406,4	266,3
Syrym	18,4	152 242	758,9	419,2
Taskala	16,6	162 243	850,3	396,8
Terekti	38,5	160 473	5 814,6	743,1
Shyngyrlau	14,5	155 165	691,8	1 236,4

Continuation

	Number of population (at the end of the year), thousand people	Average monthly wage, tenge	Volume of industrial production, million tenge	Retail trade volume, million tenge
2022				
Total	688,1	276 191	3 924 946,2	458 715,0
including :				
Oral c.a.	356,5	243 118	257 456,9	384 713,2
Akzhaiyk	36,0	186 435	1 395,9	6 138,1
Bokey ordasy	14,4	193 484	141,0	633,4
Borli	58,3	569 183	3 521 325,6	36 653,9
Zhanakala	21,6	182 616	281,6	1 306,0
Zhanibek	14,5	199 426	63,2	1 331,4
Zelenov	60,0	200 343	125 946,3	11 933,2
Kaztalov	27,4	187 422	374,5	9 284,5
Karatobe	13,6	199 271	99,1	725,2
Syrym	17,3	185 371	525,5	1 140,9
Taskala	16,3	199 510	573,3	716,0
Terekti	39,0	193 842	7 343,4	2 718,3
Shyngyrlau	13,0	188 183	335,2	1 421,0

Continuation

	Number of agricultural formations (at the end of the year), units		Households of the population (at the end of the year), units	Specified acreage of agricultural crops, in all categories of farms, thousand hectares	Investments in fixed assets, million tenge	Commissioning of the total area of residential buildings, sq. m
	agricultural enterprises	peasant or farming households				
2018						
Total	551	6 393	76 147	517,1	450 382,2	432 225
including :						
Oral c.a.	111	118	2 045	19,7	91 870,9	282 092
Akzhaiyk	61	815	8 996	1,3	3 503,3	7 204
Bokey ordasy	14	587	3 687	0,1	3 072,9	6 330
Borli	48	272	4 390	52,7	207 156,8	60 091
Zhanakala	19	647	4 800	0,1	6 193,6	8 693
Zhanibek	10	422	3 813	0,5	2 741,5	9 948
Zelenov	82	790	16 827	225,8	104 765,9	20 801
Kaztalov	39	717	6 498	0,5	5 830,3	6 198
Karatobe	15	335	3 051	0,1	988,7	2 423
Syrym	34	584	4 245	17,8	2 253,0	6 121
Taskala	28	382	4 403	34,7	12 444,4	3 751
Terekti	61	490	9 902	134,8	6 955,7	16 093
Shyngyrlau	29	234	3 490	29,0	2 605,4	2 480
2019						
Total	557	7 685	76 260	522,6	586 265,4	484 955
including :						
Oral c.a.	125	163	2 048	19,6	93 158,1	362 435
Akzhaiyk	55	964	9 029	1,4	4 817,1	6 938
Bokey ordasy	13	663	3 659	0,1	2 823,8	4 888
Borli	41	320	4 415	56,0	305 492,3	32 751
Zhanakala	19	756	4 836	0,1	2 556,8	9 086
Zhanibek	11	518	3 890	0,4	1 762,7	2 818
Zelenov	87	928	16 912	224,6	143 927,4	21 614
Kaztalov	48	823	6 493	0,9	9 337,5	6 599
Karatobe	15	434	3 015	0,1	1 642,9	2 446
Syrym	33	716	4 246	14,3	4 164,8	4 733
Taskala	24	499	4 430	35,4	4 104,5	7 609
Terekti	59	590	9 826	139,5	9 720,0	20 332
Shyngyrlau	27	311	3 461	30,2	2 757,5	2 706
2020						
Total	636	8 072	76 098	550,7	481 485,2	529 052
including :						
Oral c.a.	160	258	2 047	21,0	115 876,4	7 261
Akzhaiyk	59	1 067	8 891	1,4	8 810,6	3 422
Bokey ordasy	15	726	3 645	0,1	4 088,6	55 440
Borli	42	335	4 432	57,9	267 147,5	7 088
Zhanakala	24	889	4 827	0,1	3 859,2	3 289
Zhanibek	9	385	3 905	0,7	3 750,9	24 036

Continuation

	Number of agricultural formations (at the end of the year), units		Households of the population (at the end of the year), units	Specified acreage of agricultural crops, in all categories of farms, thousand hectares	Investments in fixed assets, million tenge	Commissioning of the total area of residential buildings, sq. m
	agricultural enterprises	peasant or farming households				
Zelenov	89	1 026	16 932	231,7	34 653,3	6 198
Kaztalov	47	873	6 440	1,1	11 097,8	7 019
Karatobe	13	327	2 985	0,2	2 123,8	5 317
Syrym	39	834	4 270	18,8	7 875,4	3 959
Taskala	39	359	4 461	37,4	7 723,8	20 553
Terekti	68	653	9 767	146,6	10 721,2	3 013
Shyngyrlau	32	340	3 496	33,7	3 756,6	382 457
2021						
Total	818	8 333	75 475	567,2	428 741,9	590 601
including :						
Oral c.a.	182	284	2 030	24,9	111 869,1	411 259
Akzhaiyk	85	1 076	8 852	1,6	6 227,7	8 089
Bokey ordasy	23	729	3 593	0,6	7 082,6	4 920
Borli	46	363	4 441	61,9	210 615,0	69 997
Zhanakala	47	922	4 713	0,1	5 672,4	5 968
Zhanibek	11	420	3 890	0,4	4 668,8	5 595
Zelenov	106	1 090	16 897	234,7	50 582,6	35 957
Kaztalov	54	903	6 326	1,3	10 003,8	7 231
Karatobe	18	416	2 934	0,6	2 484,2	2 550
Syrym	49	751	4 158	19,6	4 527,6	5 497
Taskala	54	402	4 438	41,7	3 399,0	2 195
Terekti	101	618	9 741	146,7	8 608,8	28 383
Shyngyrlau	42	359	3 462	33,1	3 000,3	2 960
2022						
Total	916	836	76 305	592,4	537 886,2	621 488
including :						
Oral c.a.	193	27	2 321	25,4	104 365,9	490 453
Akzhaiyk	96	54	8 823	2,4	11 679,5	9 185
Bokey ordasy	19	15	3 609	0,3	7 019,1	2 527
Borli	54	24	4 459	66,9	322 531,3	34 483
Zhanakala	62	33	4 698	0,2	5 047,2	12 202
Zhanibek	12	141	3 943	0,6	8 670,2	2 538
Zelenov	116	41	17 300	254,3	42 439,7	29 566
Kaztalov	59	45	6 300	1,5	11 360,9	7 496
Karatobe	18	290	2 878	1,2	1 507,9	3 444
Syrym	57	20	4 151	21,2	5 779,0	5 889
Taskala	58	110	4 436	42,3	3 540,5	4 136
Terekti	120	16	9 868	142,3	11 353,7	16 333
Shyngyrlau	52	20	3 519	33,8	2 591,4	3 236

* According to the Decree of the President of the Republic of Kazakhstan Nazarbayev N.A. No. 820 of December 28, 2018 Zelenovsky district of the Batys Kazakhstan region was renamed into Baiterek district.

Indices of the main socio-economic indicators

as a percentage to the previous year

	Number of population (at the end of the year)	Real wage	Volume of industrial production	Retail trade volume	Commissioning of the total area of residential buildings	Investments in fixed assets
2018						
Total	100,8	100,6	96,1	103,5	110,2	102,1
including :						
Oral c.a.	101,8	104,9	117,2	105,0	104,8	123,3
Akzhaiyk	98,8	94,4	129,9	37,0	103,1	100,9
Bokey ordasy	98,8	97,9	100,9	100,7	163,9	130,6
Borli	100,4	97,5	97,0	103,9	124,2	91,0
Zhanakala	100,7	96,0	78,6	124,6	111,0	249,4
Zhanibek	99,4	98,8	101,8	604,0	198,2	88,0
Baiterek	101,0	96,4	81,2	83,7	111,5	105,1
Kaztalov	99,7	98,6	101,7	323,5	123,1	67,6
Karatobe	99,2	96,7	97,9	176,7	127,1	75,1
Syrym	99,2	98,1	97,9	63,5	155,9	110,6

Continuation

	Number of population (at the end of the year)	Real wage	Volume of industrial production	Retail trade volume	Commissioning of the total area of residential buildings	Investments in fixed assets
Taskala	99,4	94,4	140,3	42,2	122,9	138,1
Terekti	100,7	105,4	86,0	100,2	96,9	132,8
Shyngyrlau	99,5	98,0	101,5	49,4	136,9	154,2
2019						
Total	100,7	113,6	93,1	101,1	112,2	124,9
including :						
Oral c.a.	101,7	111,9	109,1	119,7	128,5	97,4
Akzhaiyk	98,8	127,7	45,0	115,8	96,3	133,2
Bokey ordasy	98,7	115,1	129,7	11,9	77,2	88,9
Borli	100,8	107,0	92,6	71,9	54,5	140,7
Zhanakala	100,0	113,8	115,6	41,4	104,5	39,3
Zhanibek	99,6	119,7	127,2	30,9	28,3	61,4
Baiterek	101,4	112,3	98,0	67,2	103,9	132,7
Kaztalov	98,9	117,5	86,5	23,9	106,5	156,1
Karatobe	99,1	123,9	943,4	31,7	100,9	158,7
Syrym	97,9	120,9	126,2	59,2	77,3	178,4
Taskala	99,3	122,3	71,9	33,0	202,9	31,7
Terekti	99,7	115,8	62,9	121,0	126,3	135,3
Shyngyrlau	99,0	118,4	96,3	114,6	109,1	103,2
2020						
Total	100,7	99,7	103,9	93,7	109,1	80,8
including :						
Oral c.a.	101,3	103,6	97,8	96,6	105,5	122,7
Akzhaiyk	99,2	110,9	103,0	61,7	104,7	180,7
Bokey ordasy	99,8	122,0	106,0	93,2	70,0	143,2
Borli	100,1	83,9	106,4	88,3	169,3	86,0
Zhanakala	100,0	128,3	307,9	58,9	78,0	148,3
Zhanibek	99,6	122,9	111,8	113,3	116,7	209,4
Baiterek	101,5	133,8	88,7	121,9	111,2	23,4
Kaztalov	99,0	122,9	128,4	135,1	93,9	117,6
Karatobe	100,4	125,8	76,5	26,4	287,0	127,1
Syrym	99,4	111,1	87,1	20,7	112,3	187,4
Taskala	100,0	116,3	143,2	48,9	52,0	185,2
Terekti	100,8	113,7	186,5	52,0	101,1	108,9
Shyngyrlau	99,3	119,6	187,0	11,3	111,3	134,1
2021						
Total	100,7	107,4	92,6	112,2	111,6	85,7
including :						
Oral c.a.	101,3	108,4	83,2	111,1	107,5	92,8
Akzhaiyk	99,5	126,1	101,4	197,2	111,4	67,9
Bokey ordasy	99,5	110,0	104,4	120,8	143,8	167,4
Borli	99,7	106,8	94,8	123,9	126,3	75,8
Zhanakala	100,0	113,6	109,1	101,6	84,2	141,9
Zhanibek	100,2	112,8	102,7	61,0	170,1	120,3
Baiterek	101,3	108,3	85,7	108,9	149,6	140,8
Kaztalov	99,7	112,8	103,3	98,9	116,7	87,0
Karatobe	100,4	108,1	102,4	46,2	36,3	112,1
Syrym	100,1	108,7	94,2	67,2	103,4	55,3
Taskala	100,1	118,3	98,6	117,3	55,4	42,0
Terekti	100,5	111,2	83,7	52,9	138,1	77,4
Shyngyrlau	100,2	108,3	105,9	2,8 ece	98,2	76,4
2022						
Total	100,7	106,4	99,5	105,8	105,2	117,7
including :						
Oral c.a.	101,4	104,5	99,2	103,8	119,3	88,1
Akzhaiyk	99,5	103,6	125,7	54,6	113,5	174,6
Bokey ordasy	99,6	105,8	71,3	84,4	51,4	93,8
Borli	99,4	105,8	100,2	148,3	49,3	143,5
Zhanakala	100,1	106,0	107,3	50,6	204,5	83,3
Zhanibek	99,3	107,9	93,7	129,3	45,4	177,4
Baiterek	101,2	105,7	88,1	103,5	82,2	77,9
Kaztalov	99,8	107,4	97,7	123,0	103,7	107,6
Karatobe	99,7	107,0	97,6	в 2,4 раза	135,1	54,6
Syrym	99,4	106,2	107,8	в 2,4 раза	107,1	119,8
Taskala	99,3	107,3	130,7	158,3	188,4	96,1

Continuation

	Number of population (at the end of the year)	Real wage	Volume of industrial production	Retail trade volume	Commissioning of the total area of residential buildings	Investments in fixed assets
Terekti	100,3	105,4	148,6	в 3,2 раза	57,5	124,5
Shyngyrlau	99,6	105,8	104,5	100,8	109,3	79,9

Zhambyl

	Number of population (at the end of the year), thousand people	Average monthly wage, tenge	Volume of industrial production, million tenge	Retail trade volume, million tenge
2018				
Total	1 125,4	109 420	421 146,2	302 643,0
including :				
Taraz c.a.	357,8	115 422	240 144,4	221 984,0
Bayzak	105,9	89 534	3 906,5	10 915,8
Zhambyl	82,9	114 261	19 941,0	7 430,6
Zhualy	52,2	95 515	8 361,9	2 463,3
Kordai	143,8	125 713	14 829,5	23 220,8
Merke	84,8	95 948	14 511,1	7 797,4
Moyynkym	32,5	124 633	66 277,0	2 375,0
Sarysu	44,2	99 138	20 564,7	1 924,8
Talas	55,1	84 482	17 069,3	2 096,2
T.Ryskulov	64,5	95 080	7 531,7	3 254,3
Shu	101,7	101 439	8 009,3	19 180,8
2019				
Total	1 130,1	127 043	476 971,1	323 653,3
including :				
Taraz c.a.	357,8	131 479	280 803,0	238 454,9
Bayzak	108,8	110 857	4 871,5	12 123,0
Zhambyl	83,1	133 984	16 303,1	6 706,6
Zhualy	52,9	113 925	10 898,8	3 330,5
Kordai	145,0	138 014	15 559,1	36 360,9
Merke	84,6	114 043	5 865,3	7 933,2
Moyynkym	32,1	126 742	71 721,6	1 465,0
Sarysu	44,2	124 607	23 317,6	2 023,4
Talas	54,8	108 651	22 594,9	2 193,5
T.Ryskulov	64,5	121 720	11 518,9	2 898,8
Shu	102,2	122 355	13 517,5	10 163,5
2020				
Total	1 139,2	156 846	518 243,6	332 075,9
including :				
Taraz c.a.	363,0	155 719	288 837,9	246 758,1
Bayzak	109,8	151 388	6 408,8	13 347,7
Zhambyl	84,1	170 135	21 961,7	6 817,2
Zhualy	52,9	148 603	11 818,7	2 889,5
Kordai	145,5	171 670	18 319,6	26 395,8
Merke	85,0	149 273	6 461,3	10 938,9
Moyynkym	32,0	182 642	84 169,0	2 172,2
Sarysu	44,4	159 481	25 782,3	2 804,0
Talas	54,7	133 058	22 376,6	2 438,3
T.Ryskulov	65,0	148 571	17 521,7	3 828,0
Shu	102,8	159 729	14 585,8	13 686,2
2021				
Total	1 149,9	195 922	639 111,0	370 681,7
including :				
Taraz c.a.	368,1	190 604	372 781,7	272 086,4
Bayzak	111,1	181 739	6 815,4	15 834,3
Zhambyl	85,3	216 631	18 972,3	8 797,7
Zhualy	53,1	182 550	13 816,0	3 577,6
Kordai	146,4	242 593	25 781,2	28 699,4
Merke	85,5	213 932	6 894,8	11 916,3
Moyynkym	31,9	221 432	88 416,9	2 456,7
Sarysu	44,7	174 823	41 913,0	3 032,0
Talas	54,7	159 373	25 704,2	2 753,8
T.Ryskulov	65,4	186 321	14 734,0	4 697,9
Shu	103,7	205 887	23 281,4	16 829,5
2022				

Continuation

	Number of population (at the end of the year), thousand people	Average monthly wage, tenge	Volume of industrial production, million tenge	Retail trade volume, million tenge
Total	1 218,2	234 526	881 373,2	434 819,7
including :				
Taraz c.a.	427,4	229 827	522 467,7	306 654,9
Bayzak	105,6	219 621	6 581,9	21 367,5
Zhambyl	87,7	283 742	28 743,6	13 459,8
Zhualy	54,6	226 980	14 770,8	4 188,5
Kordai	158,6	262 569	21 396,3	34 334,6
Merke	88,6	231 184	18 871,2	16 840,0
Moyynkym	28,7	266 991	98 746,9	3 166,3
Sarysu	44,2	219 379	76 456,8	4 127,9
Talas	49,0	199 792	45 810,2	4 475,5
T.Ryskulov	67,5	233 401	17 547,6	6 238,0
Shu	106,3	236 408	21 239,8	19 966,7

Continuation

	Number of agricultural formations (at the end of the year), units		Households of the population (at the end of the year), units	Specified sown area of agricultural crops, in all categories of farms, thousand ra	Investments in fixed assets, million tenge	Commissioning of the total area of residential buildings, sq. m
	agricultural enterprises	peasant or farming households				
			2018			
Total	710	17 304	122 472	662,1	264 520,2	482 298
including :						
Taraz c.a.	94	116	-	2,4	71 338,6	243 081
Bayzak	134	2 825	16 555	53,0	13 963,9	24 248
Zhambyl	54	2 349	15 081	54,8	24 724,7	52 832
Zhualy	57	2 190	10 094	89,3	21 869,4	10 572
Kordai	64	2 300	25 212	114,3	21 622,4	32 540
Merke	54	1 535	16 965	86,3	9 272,4	29 352
Moyynkym	16	600	6 212	3,8	14 561,1	3 711
Sarysu	23	588	3 385	20,1	26 794,4	13 955
Talas	34	759	3 819	11,3	15 555,5	35 727
T.Ryskulov	75	1 380	13 196	120,5	8 685,3	11 027
Shu	105	2 662	11 953	106,4	36 132,5	25 253
			2019			
Total	830	18 743	123 916	686,6	296 397,9	507 361
including :						
Taraz c.a.	115	148	-	2,4	77 307,1	284 473
Bayzak	185	2 966	16 892	53,5	14 329,4	25 261
Zhambyl	70	2 427	15 440	54,9	27 234,7	54 022
Zhualy	61	2 445	10 138	89,3	5 693,5	11 079
Kordai	66	2 218	25 391	115,6	15 543,2	33 691
Merke	67	1 729	17 405	93,3	11 009,4	31 336
Moyynkym	20	773	6 192	5,3	25 229,0	3 710
Sarysu	23	733	3 405	20,3	29 573,3	17 792
Talas	30	812	3 807	12,3	17 130,4	9 082
T.Ryskulov	75	1 581	13 296	125,7	16 407,4	11 618
Shu	118	2 911	11 950	114,0	56 940,5	25 297
			2020			
Total	935	18 819	125 009	721,7	350 068,1	617 515
including :						
Taraz c.a.	124	172	-	2,4	115 014,4	336 607
Bayzak	167	2 925	17 169	55,5	20 336,6	30 511
Zhambyl	74	2 435	15 844	57,0	27 337,1	65 042
Zhualy	78	2 467	10 162	92,5	7 468,3	13 448
Kordai	95	2 082	25 700	120,7	43 375,7	49 537
Merke	72	1 715	17 440	99,8	17 113,4	38 005
Moyynkym	39	736	6 191	5,1	27 593,0	3 900
Sarysu	23	782	3 407	22,4	26 436,5	19 221
Talas	34	840	3 815	13,5	16 596,5	18 219
T.Ryskulov	90	1 786	13 322	136,5	19 219,4	12 488
Shu	139	2 879	11 959	116,2	29 577,1	30 537
			2021			
Total	952	19 104	125 259	750,8	398 609,2	683 279

Continuation

	Number of agricultural formations (at the end of the year), units		Households of the population (at the end of the year), units	Specified sown area of agricultural crops, in all categories of farms, thousand ra	Investments in fixed assets, million tenge	Commissioning of the total area of residential buildings, sq. m
	agricultural enterprises	peasant or farming households				
including :						
Taraz c.a.	144	175	-	2,3	130 741,3	336 287
Bayzak	157	2 937	17 427	59,5	23 218,4	34 724
Zhambyl	72	2 496	15 971	59,4	33 977,8	75 261
Zhualy	86	2 530	10 142	94,1	7 842,1	17 206
Kordai	103	2 170	25 852	130,0	43 491,1	63 803
Merke	68	1 743	17 304	101,2	15 100,6	43 525
Moyynkym	39	754	6 161	4,6	27 860,9	16 968
Sarysu	23	840	3 406	24,0	48 009,9	23 084
Talas	36	854	3 744	13,8	19 401,9	24 708
T.Ryskulov	92	1 643	13 467	133,5	18 892,5	12 810
Shu	132	2 962	11 785	128,4	30 072,7	34 903
			2022			
Total	969	23 723	125 725	747,5	428 501,6	693 545
including :						
Taraz c.a.	145	536	-	2,4	156 553,2	354 490
Bayzak	157	3 534	17 544	59,6	30 362,6	35 730
Zhambyl	72	3 140	16 284	59,9	26 961,5	76 861
Zhualy	105	2 934	10 089	94,5	8 644,7	17 691
Kordai	104	2 629	25 894	128,8	61 656,2	72 663
Merke	73	2 224	17 384	90,0	16 477,1	44 757
Moyynkym	40	813	6 102	5,8	24 852,9	6 625
Sarysu	24	1 218	3 400	24,2	34 089,0	19 607
Talas	33	1 050	3 745	14,2	9 443,0	16 189
T.Ryskulov	90	2 113	13 489	136,9	12 042,4	13 160
Shu	126	3 532	11 794	131,3	47 419,0	35 772

Indices of the main socio-economic indicators

as a percentage to the previous year

	Number of population (at the end of the year)	Real wage	Volume of industrial production	Retail trade volume	Commissioning of the total area of residential buildings	Investments in fixed assets
			2018			
Total	100,7	102,8	101,8	104,3	121,3	112,4
including :						
Taraz c.a.	100,6	102,5	100,6	101,3	126,2	107,4
Bayzak	102,0	101,5	101,9	225,7	97,7	126,4
Zhambyl	101,0	107,9	105,3	222,4	130,3	126,6
Zhualy	101,2	104,6	104,4	92,4	116,2	140,6
Kordai	100,7	113,6	79,3	93,8	58,6	106,1
Merke	100,3	99,5	93,4	130,5	107,6	103,9
Moyynkym	99,3	103,1	102,8	254,0	110,2	141,0
Sarysu	100,3	99,0	97,4	65,5	252,6	107,2
Talas	100,5	100,9	103,3	106,5	515,5	134,6
T.Ryskulov	100,1	103,8	80,2	78,4	122,8	139,3
Shu	101,2	94,4	106,3	99,1	110,9	89,1
			2019			
Total	100,4	110,3	106,8	101,1	105,2	110,2
including :						
Taraz c.a.	100,0	108,2	105,8	101,5	117,0	106,6
Bayzak	102,7	117,6	97,8	105,0	104,2	101,2
Zhambyl	100,2	111,4	92,7	85,3	102,3	108,4
Zhualy	101,6	113,3	104,8	127,8	104,8	25,6
Kordai	100,8	104,3	105,9	148,0	103,5	70,5
Merke	99,8	112,9	38,8	96,2	106,8	116,1
Moyynkym	98,6	96,6	99,3	58,3	100,0	169,2
Sarysu	100,0	119,4	104,2	99,4	127,5	107,6
Talas	99,4	122,1	104,6	98,9	25,4	108,0
T.Ryskulov	100,0	121,6	103,7	84,2	105,4	185,9
Shu	100,5	114,5	106,5	50,1	100,2	156,2

Continuation

	Number of population (at the end of the year)	Real wage	Volume of industrial production	Retail trade volume	Commissioning of the total area of residential buildings	Investments in fixed assets
2020						
Total	100,8	115,8	103,3	96,2	121,7	114,6
including :						
Taraz c.a.	101,5	111,1	102,3	97,0	118,3	144,3
Bayzak	100,9	128,1	101,3	103,2	120,8	137,3
Zhambyl	101,2	119,1	102,1	95,3	120,4	97,5
Zhualy	100,0	122,4	97,3	81,3	121,4	127,5
Kordai	100,3	116,7	103,5	68,0	147,0	272,0
Merke	100,5	122,8	100,2	129,2	121,3	151,2
Moyynkym	99,7	135,2	100,1	139,0	105,1	106,1
Sarysu	100,5	120,1	102,9	129,9	108,0	86,2
Talas	99,8	114,9	102,3	104,2	200,6	93,2
T.Ryskulov	100,8	114,5	102,8	123,8	107,5	113,7
Shu	100,6	122,5	72,9	126,2	120,7	50,5
2021						
Total	100,9	115,7	106,0	103,6	110,6	110,2
including :						
Taraz c.a.	101,4	113,3	106,2	102,4	99,9	110,0
Bayzak	101,2	111,2	97,1	110,1	113,8	110,5
Zhambyl	101,4	117,9	96,0	119,8	115,7	119,3
Zhualy	100,4	113,7	102,4	115,0	127,9	101,4
Kordai	100,6	130,8	103,5	101,0	128,8	97,4
Merke	100,6	132,7	96,6	101,1	114,5	85,9
Moyynkym	99,8	112,3	98,3	105,0	435,1	98,1
Sarysu	100,5	101,5	102,8	100,4	120,1	175,5
Talas	100,0	110,9	104,2	104,9	135,6	111,8
T.Ryskulov	100,6	116,1	88,2	113,9	102,6	95,9
Shu	100,9	119,3	102,3	114,2	114,3	99,2
2022						
Total	100,7	105,0	110,5	102,1	101,5	102,3
including :						
Taraz c.a.	101,1	105,8	112,5	98,1	105,4	114,1
Bayzak	101,0	106,0	93,7	117,4	102,9	123,6
Zhambyl	100,8	114,9	109,2	133,2	102,1	74,4
Zhualy	100,4	109,1	100,5	101,9	102,8	105,7
Kordai	100,6	94,9	81,0	104,1	113,9	136,3
Merke	100,2	94,8	110,7	123,0	102,8	104,4
Moyynkym	99,7	105,8	96,1	112,2	39,0	84,5
Sarysu	100,5	110,1	102,7	118,5	84,9	66,8
Talas	100,4	110,0	100,5	141,4	65,5	45,5
T.Ryskulov	100,1	109,9	111,4	115,6	102,7	60,0
Shu	100,4	100,7	81,3	103,3	102,5	151,5

Zhetisu

	Number of population (at the end of the year), thousand people	Average monthly wage, tenge	Volume of industrial production, million tenge	Retail trade volume, million tenge
2022				
Total	698 726	229760	297 379,9	200 544,5
including :				
Taldykorgan c.a.	201 670	226 993	125 703,4	111 957,2
Tekeli c.a.	31 318	229 456	29 201,4	8 447,9
Aksu	37 279	237 229	3 184,2	8 831,3
Alakul	75 203	258 234	9 251,6	17 360,9
Kerbulak	44 608	208 353	33 026,0	6 185,5
Koksu	42 166	217 580	34 813, 5	8 356,3
Karatal	40 371	239 382	5 491, 6	5 668,7
Panfilov	133 837	225 860	27 472,0	24 264,1
Sarkan	39 895	210 240	10 665,5	6 159,2
Eskeldi	52 379	244 033	6 411,8	3 313,4

Continuation

	Number of agricultural formations (at the end of the year), units		Households of the population (at the end of the year), units	Specified sown area of agricultural crops, in all categories of farms, thousand ra	Investments in fixed assets, million tenge	Commissioning of the total area of residential buildings, sq. m
	agricultural enterprises	peasant or farming households				
2022						
Total	732	19 911	136 503	51 530,9	291 989,3	295 192
including :						
Taldykorgan c.a.	104	676	18 391	5 921,2	74 993,5	124 491
Tekeli c.a.	8	120	10 537	669	7 721,5	6 711
Aksu	97	2 583	8 704	61 645,6	10 586,3	13 594
Alakul	76	1 637	17 833	85 038,9	76 207,8	25 069
Kerbulak	81	2 147	10 098	115 537,6	19 101,0	18 026
Koksu	55	2 336	9 767	3 1710	9 018,9	8 334
Karatal	65	1 275	10 653	22 411,7	12 398,5	17 294
Panfilov	101	5 379	27 220	44 123,5	39 210,8	61 946
Sarkan	71	1 724	11 003	95 213,8	30 056,7	10 389
Eskeldi	74	2 034	12 297	52 927,6	12 694,3	9 338

Indices of the main socio-economic indicators

as a percentage to the previous year

	Number of population (at the end of the year)	Real wage	Volume of industrial production	Retail trade volume	Commissioning of the total area of residential buildings	Investments in fixed assets
2022						
Total	100,0	105,0	101,6	105,9	108,7	126,2
including :						
Taldykorgan c.a.	101,5	102,0	104,4	100,1	89,7	115,3
Tekeli c.a.	99,6	106,5	91,1	94,1	68,0	95,4
Aksu	98,7	112,9	50,7	137,0	157,6	68,9
Alakul	99,3	113,4	89,8	106,4	186,9	133,9
Kerbulak	98,3	106,2	122,0	106,3	147,5	120,9
Koksu	99,6	104,0	106,9	110,8	64,4	170,7
Karatal	99,2	108,4	114,8	101,6	106,7	147,7
Panfilov	100,1	102,7	118,7	138,4	164,3	128,6
Sarkan	99,0	106,0	120,5	111,4	95,4	2 paza
Eskeldi	99,3	102,6	114,7	87,9	85,8	111,9

Karagandy

	Number of population (at the end of the year), thousand people	Average monthly wage, tenge	Volume of industrial production, million tenge	Retail trade volume, million tenge
2018				
Total	1 378,5	149 916	2 519 789,8	880 040,8
including :				
Karagandy c.a.	497,9	150 742	368 653,8	685 354,6
Balkhash c.a.	79,2	168 487	518 406,1	20 543,7
Zhezkazgan c.a.	91,6	175 054	333 609,7	37 689,7
Karazhal c.a.	18,4	152 490	55 583,9	1 773,2
Priozersk c.	13,3	103 907	7 338,8	2 319,0
Saran c.a.	52,0	103 247	24 991,3	4 335,5
Satbaev c.a.	69,8	237 054	50 891,8	12 896,1
Temirtau c.a.	186,2	137 402	738 894,4	80 412,1
Shakhtinsk c.a.	57,2	105 694	18 027,2	10 413,8
Abai	58,7	122 880	64 588,1	6 410,4
Aktogay	17,5	130 424	47 227,4	1 093,3
Bukar zhyrau	57,2	117 870	43 173,8	3 201,2
Zhanaarka	34,5	119 114	5 337,1	1 727,4
Karkaraly	36,0	106 151	13 436,6	3 309,8
Nura	22,6	157 681	134 969,0	1 494,3
Osakarov	31,2	109 425	27 135,3	4 743,7
Ulytau	12,8	87 404	2 568,2	329,4
Sheth	42,4	137 523	64 957,2	1 993,8
2019				
Total	1 376,9	172 239	2 620 992,0	997 074,8

Continuation

	Number of population (at the end of the year), thousand people	Average monthly wage, tenge	Volume of industrial production, million tenge	Retail trade volume, million tenge
including :				
Karagandy c.a.	498,0	158 531	407 465,0	787 746,5
Balkhash c.a.	79,2	196 830	342 906,0	21 972,6
Zhezkazgan c.a.	91,9	197 203	529 159,3	40 609,6
Karazhal c.a.	18,6	174 516	41 321,2	1 903,5
Priozher c.	13,3	109 812	6 903,2	2 467,5
Saran c.a.	52,0	205 287	34 981,6	4 625,1
Satbaev c.a.	70,0	267 575	46 763,0	13 721,0
Temirtau c.a.	186,1	160 788	683 451,7	86 706,3
Shakhtinsk c.a.	57,0	240 342	19 018,8	11 282,2
Abai	58,9	171 277	82 602,8	6 830,1
Aktogay	17,3	138 651	93 514,8	1 264,7
Bukar zhyrau	56,9	143 424	47 447,4	3 417,7
Zhanaarka	34,5	139 189	8 124,9	1 851,1
Karkaraly	35,4	135 640	19 192,6	3 524,7
Nura	22,3	183 030	131 207,9	1 594,8
Osakarov	30,9	131 953	31 427,6	5 087,3
Ulytau	12,6	109 520	3 781,5	349,8
Sheth	42,0	159 449	91 721,8	2 120,4
2020				
Total	1 375,9	203 806	2 965 669,9	1 060 009,8
including :				
Karagandy c.a.	501,1	185 994	438 756,3	840 342,4
Balkhash c.a.	78,9	240 497	455 576,7	23 417,7
Zhezkazgan c.a.	91,9	235 171	626 780,7	43 185,1
Karazhal c.a.	18,7	209 064	23 100,4	1 524,0
Priozher c.	13,3	181 081	6 295,6	2 500,8
Saran c.a.	51,8	227 781	29 472,0	5 298,0
Satbaev c.a.	69,9	320 032	43 379,8	13 945,4
Temirtau c.a.	185,4	182 947	748 595,5	92 289,1
Shakhtinsk c.a.	56,7	258 068	19 136,0	11 823,4
Abai	58,6	203 307	87 194,0	7 152,5
Aktogay	17,1	196 337	129 512,1	1 085,6
Bukar zhyrau	56,4	174 222	57 088,8	3 409,7
Zhanaarka	34,6	179 711	6 522,3	1 939,1
Karkaraly	35,0	170 361	47 303,8	3 429,6
Nura	22,1	223 045	100 771,9	1 655,0
Osakarov	30,4	175 464	32 386,2	4 781,3
Ulytau	12,5	140 445	3 001,3	320,2
Sheth	41,5	194 380	110 796,4	1 910,9
2021				
Total	1 371,9	240 608	4 353 606,3	1 168 145,5
including :				
Karagandy c.a.	503,0	218 439	632 267,5	922 529,0
Balkhash c.a.	78,6	269 003	592 757,4	25 537,6
Zhezkazgan c.a.	91,6	282 486	729 839,8	46 712,7
Karazhal c.a.	18,7	276 711	59 549,7	1 648,1
Priozher c.	13,3	159 877	7 949,2	2 665,3
Saran c.a.	51,6	282 459	40 254,8	5 336,9
Satbaev c.a.	69,6	366 973	69 013,4	14 646,2
Temirtau c.a.	184,1	223 106	1 422 229,8	99 883,5
Shakhtinsk c.a.	56,0	312 229	19 799,3	12 789,9
Abai	58,1	240 100	109 375,1	8 298,2
Aktogay	16,9	234 523	166 490,3	2 890,8
Bukar zhyrau	55,9	208 781	82 833,2	4 952,1
Zhanaarka	34,8	208 570	14 031,7	3 346,2
Karkaraly	34,5	175 767	72 009,5	3 659,3
Nura	21,8	257 786	143 472,4	4 174,7
Osakarov	30,1	205 995	39 344,7	5 173,6
Ulytau	12,4	175 057	4 806,9	330,9
Sheth	40,9	247 023	147 581,6	3 570,3
2022				
Total	1 371,9	240 608	4 353 606,3	1 168 145,5
including :				
Karagandy c.a.	503,0	218 439	632 267,5	922 529,0

Continuation

	Number of population (at the end of the year), thousand people	Average monthly wage, tenge	Volume of industrial production, million tenge	Retail trade volume, million tenge
Balkhash c.a.	78,6	269 003	592 757,4	25 537,6
Zhezkazgan c.a.	91,6	282 486	729 839,8	46 712,7
Karazhal c.a.	18,7	276 711	59 549,7	1 648,1
Priozher c.	13,3	159 877	7 949,2	2 665,3
Saran c.a.	51,6	282 459	40 254,8	5 336,9
Satbaev c.a.	69,6	366 973	69 013,4	14 646,2
Temirtau c.a.	184,1	223 106	1 422 229,8	99 883,5
Shakhtinsk c.a.	56,0	312 229	19 799,3	12 789,9
Abai	58,1	240 100	109 375,1	8 298,2
Aktogay	16,9	234 523	166 490,3	2 890,8
Bukar zhyrau	55,9	208 781	82 833,2	4 952,1
Zhanaarka	34,8	208 570	14 031,7	3 346,2
Karkaraly	34,5	175 767	72 009,5	3 659,3
Nura	21,8	257 786	143 472,4	4 174,7
Osakarov	30,1	205 995	39 344,7	5 173,6
Ulytau	12,4	175 057	4 806,9	330,9
Sheth	40,9	247 023	147 581,6	3 570,3

Continuation

	Number of agricultural formations (at the end of the year), units		Households of the population (at the end of the year), units	Specified sown area of agricultural crops, in all categories of farms, thousand ra	Investments in fixed assets, million tenge	Commissioning of the total area of residential buildings, sq. m
	agricultural enterprises	peasant or farming households				
2018						
Total	673	8 960	138 106	1 148,5	489 030	416 690
including :						
Karagandy c.a.	108	46	21 280	2,0	119 737	218 546
Balkhash c.a.	7	30	3 516	0,1	31 623	15 984
Zhezkazgan c.a.	19	231	5 245	0,6	28 356	17 221
Karazhal c.a.	5	47	4 147	0,1	31 391	5 661
Priozher c.	4	15	147	0,0	1 243	5 003
Saran c.a.	2	17	7 434	0,4	41 038	6 927
Satbaev c.a.	9	41	3 581	0,1	38 769	42 882
Temirtau c.a.	17	11	8 329	0,9	60 433	19 908
Shakhtinsk c.a.	2	38	8 887	0,5	25 182	7 182
Abai	51	419	12 256	64,4	17 173	9 231
Aktogay	30	768	4 594	8,1	13 786	5 859
Bukar zhyrau	100	1 299	15 202	196,9	22 359	11 118
Zhanaarka	20	1 130	6 638	20,2	9 649	16 195
Karkaraly	34	1 007	7 759	70,6	6 517	3 957
Nura	65	752	6 427	290,5	17 545	9 964
Osakarov	152	626	9 811	390,7	5 535	7 728
Ulytau	13	993	2 785	26,4	3 656	7 052
Sheth	35	1 490	10 068	76,0	15 038	6 272
2019						
Total	731	10 705	137 832	1 157,2	811 433	421 014
including :						
Karagandy c.a.	125	77	21 334	2,0	137 391	259 404
Balkhash c.a.	8	49	3 503	0,1	48 772	5 497
Zhezkazgan c.a.	18	256	5 247	0,6	31 335	17 608
Karazhal c.a.	5	83	4 193	0,1	86 979	6 180
Priozher c.	4	26	147	0,0	737	3 996
Saran c.a.	1	17	7 407	0,4	11 341	13 551
Satbaev c.a.	9	50	3 291	0,1	25 717	19 502
Temirtau c.a.	16	22	8 285	0,9	93 648	12 865
Shakhtinsk c.a.	4	59	8 860	0,6	31 490	7 382
Abai	53	514	12 268	73,2	18 718	9 972
Aktogay	27	877	4 610	6,3	22 070	6 879
Bukar zhyrau	117	1 563	15 142	183,5	41 589	13 083
Zhanaarka	22	1 382	6 650	21,2	66 708	17 537
Karkaraly	31	1 302	7 737	63,4	8 512	2 355
Nura	65	798	6 481	292,9	25 315	6 571
Osakarov	171	740	9 828	406,4	17 266	2 368
Ulytau	14	1 119	2 754	31,4	83 745	8 851

Continuation

	Number of agricultural formations (at the end of the year), units		Households of the population (at the end of the year), units	Specified sown area of agricultural crops, in all categories of farms, thousand ra	Investments in fixed assets, million tenge	Commissioning of the total area of residential buildings, sq. m
	agricultural enterprises	peasant or farming households				
Sheth	41	1 771	10 095	74,1	60 100	7 413
			2020			
Total	786	11 579	135 994	1 207,4	692 348	529 658
including :						
Karagandy c.a.	137	116	21 334	2,5	183 056	322 595
Balkhash c.a.	9	61	3 498	0,1	35 141	14 422
Zhezkazgan c.a.	21	294	5 258	0,6	37 206	21 081
Karazhal c.a.	5	83	4 106	0,1	59 758	6 707
Priozher c.	4	41	147	0,0	2 147	2 919
Saran c.a.	2	21	7 407	0,4	12 852	9 012
Satbaev c.a.	10	55	2 180	0,1	33 895	23 144
Temirtau c.a.	16	39	8 237	1,0	59 862	8 747
Shakhtinsk c.a.	5	69	8 744	0,6	21 020	8 453
Abai	52	515	12 216	72,2	19 366	10 768
Aktogay	24	928	4 458	6,5	66 309	9 464
Bukar zhyrau	133	1 784	15 150	204,7	31 280	19 732
Zhanaarka	21	1 449	6 643	22,7	19 736	25 443
Karkaraly	29	1 492	7 698	66,5	13 468	17 616
Nura	69	784	6 422	302,6	15 564	10 483
Osakarov	191	710	9 706	426,1	19 716	6 867
Ulytau	13	1 257	2 759	31,1	4 909	4 290
Sheth	45	1 881	10 031	69,7	57 063	7 915
			2021			
Total	839	12 273	135 171	1 231,9	796 866	663 278
including :						
Karagandy c.a.	145	175	21 334	2,4	215 922	413 157
Balkhash c.a.	9	73	3 486	0,1	49 265	16 637
Zhezkazgan c.a.	24	340	5 239	0,6	45 345	26 419
Karazhal c.a.	4	115	4 086	0,1	35 487	13 094
Priozher c.	4	38	147	0,0	8 223	2 557
Saran c.a.	2	30	7 545	0,4	69 945	21 801
Satbaev c.a.	9	68	2 087	0,1	54 401	10 376
Temirtau c.a.	19	52	8 196	1,0	69 984	33 368
Shakhtinsk c.a.	6	74	8 642	0,6	14 995	10 222
Abai	62	549	12 132	79,1	24 220	12 682
Aktogay	22	926	4 393	5,9	27 947	20 057
Bukar zhyrau	133	1 808	15 045	211,7	22 890	22 206
Zhanaarka	22	1 510	6 745	19,9	37 888	18 506
Karkaraly	32	1 711	7 620	61,1	16 791	8 663
Nura	73	840	6 346	307,9	21 456	7 734
Osakarov	211	732	9 461	440,5	30 540	4 043
Ulytau	13	1 354	2 752	31,5	6 869	12 684
Sheth	49	1 878	9 915	69,1	44 699	9 072
			2022			
Total	799	9 193	113 779	1 187,2	724 918	594 925
including :						
Karagandy c.a.	149	321	21 334	2,5	219 283	472 707
Balkhash c.a.	8	118	3 478	0,1	59 880	16 754
Priozher c.	4	34	147	0,0	4 069	6 980
Saran c.a.	2	41	7 553	0,4	114 852	13 323
Temirtau c.a.	23	84	8 178	1,0	90 107	17 400
Shakhtinsk c.a.	8	84	8 625	0,6	23 049	5 998
Abai	63	560	12 049	83,7	28 139	7 616
Aktogay	24	1 010	4 353	2,9	24 392	2 585
Bukar zhyrau	149	1 737	14 972	197,2	32 023	23 044
Karkaraly	27	1 795	7 618	55,5	24 708	6 240
Nura	76	865	6 300	315,2	51 929	9 389
Osakarov	216	700	9 377	463,7	27 209	3 495
Sheth	50	1 844	9 795	64,4	25 278	9 394

Indices of the main socio-economic indicators

as a percentage to the previous year

	Number of population (at the end of the year)	Real wage	Volume of industrial production	Retail trade volume	Commissioning of the total area of residential buildings	Investments in fixed assets
2018						
Total	99,9	105,5	100,9	105,8	111,4	125,7
including :						
Karagandy c.a.	99,3	105,6	108,8	106,7	120,0	106,1
Balkhash c.a.	100,6	111,3	112,5	100,7	271,6	144,7
Zhezkazgan c.a.	100,7	106,5	91,5	102,5	164,5	218,3
Karazhal c.a.	100,4	103,5	83,6	101,1	112,5	233,7
Priozher c.	100,4	106,6	111,9	100,3	136,9	83,6
Saran c.a.	99,9	99,4	104,0	100,4	274,6	514,9
Satbaev c.a.	100,4	110,9	104,3	102,3	42,9	98,9
Temirtau c.a.	100,1	101,8	89,1	103,6	193,2	146,8
Shakhtinsk c.a.	100,2	102,2	116,0	100,2	10,4 ece	248,3
Abai	107,4	102,9	90,7	100,6	143,8	122,5
Aktogay	100,1	102,6	130,7	100,8	118,7	196,6
Bukar zhyrau	93,5	106,4	120,4	137,6	109,2	69,1
Zhanaarka	101,8	99,3	101,3	100,6	188,3	78,0
Karkaraly	99,4	102,4	124,3	101,4	127,9	71,7
Nura	99,0	107,6	122,5	100,0	150,2	84,2
Osakarov	99,0	88,8	113,7	101,8	234,3	75,2
Ulytau	99,2	94,8	209,6	99,9	126,9	118,1
Sheth	99,8	107,7	187,2	100,0	134,4	67,4
2019						
Total	99,9	108,9	101,4	106,5	101,0	161,3
including :						
Karagandy c.a.	100,0	99,7	101,4	108,0	118,7	111,5
Balkhash c.a.	100,0	110,7	88,1	100,5	34,4	149,6
Zhezkazgan c.a.	100,3	106,8	158,6	101,3	102,2	107,5
Karazhal c.a.	100,8	108,5	151,6	100,9	109,2	269,0
Priozher c.	99,7	100,2	108,6	100,0	79,9	57,7
Saran c.a.	100,0	188,5	96,8	100,3	195,6	26,8
Satbaev c.a.	100,2	107,0	88,0	100,0	45,5	64,3
Temirtau c.a.	99,9	110,9	95,0	101,3	64,6	150,2
Shakhtinsk c.a.	99,7	2,2 ece	93,7	101,8	102,8	120,8
Abai	100,6	132,1	103,5	100,1	108,0	106,0
Aktogay	99,2	100,8	145,9	108,7	117,4	155,7
Bukar zhyrau	99,4	115,3	93,9	100,3	117,7	181,3
Zhanaarka	100,2	110,8	173,2	100,7	108,3	675,2
Karkaraly	98,3	121,1	98,0	100,1	59,5	127,2
Nura	98,9	110,0	102,4	100,3	65,9	139,3
Osakarov	98,8	114,3	100,0	100,8	30,6	303,1
Ulytau	98,5	118,8	142,8	99,8	125,5	22,4 ece
Sheth	99,0	109,9	91,3	100,0	118,2	389,9
2020						
Total	99,9	110,9	101,2	99,6	125,8	84,9
including :						
Karagandy c.a.	100,6	110,0	96,4	100,0	124,4	132,6
Balkhash c.a.	99,6	114,5	102,5	99,9	262,4	71,6
Zhezkazgan c.a.	100,0	111,8	101,1	99,7	119,7	118,3
Karazhal c.a.	100,4	112,3	48,4	75,0	108,5	68,4
Priozher c.	100,2	154,5	77,4	95,0	73,0	289,7
Saran c.a.	99,7	104,0	91,1	107,4	66,5	112,9
Satbaev c.a.	99,9	112,1	82,1	95,3	118,7	131,1
Temirtau c.a.	99,6	106,6	104,4	99,8	68,0	63,6
Shakhtinsk c.a.	99,5	100,6	107,6	98,2	114,5	66,4
Abai	99,4	111,2	95,5	98,1	108,0	102,9
Aktogay	98,9	132,7	131,1	80,5	137,6	299,0
Bukar zhyrau	99,1	113,8	106,2	93,5	150,8	74,9
Zhanaarka	100,3	121,0	83,8	98,2	145,1	29,4
Karkaraly	98,9	117,7	133,4	91,2	748,0	157,6
Nura	99,0	114,2	89,5	97,3	159,5	61,2
Osakarov	98,5	124,6	102,3	88,1	290,0	113,7
Ulytau	98,7	120,2	129,6	85,8	48,5	5,8
Sheth	98,7	114,3	102,6	84,5	106,8	94,6

Continuation

	Number of population (at the end of the year)	Real wage	Volume of industrial production	Retail trade volume	Commissioning of the total area of residential buildings	Investments in fixed assets
2021						
Total	99,7	108,9	100,9	101,8	125,2	110,5
including :						
Karagandy c.a.	100,4	108,3	116,0	101,5	128,1	113,3
Balkhash c.a.	99,7	103,2	84,7	100,8	115,4	134,5
Zhezkazgan c.a.	99,6	110,8	78,7	100,0	125,3	116,7
Karazhal c.a.	100,2	122,1	139,3	100,0	195,2	57,3
Priozher c.	100,0	81,4	71,8	98,5	87,6	373,0
Saran c.a.	99,5	114,4	112,7	93,1	241,9	519,8
Satbaev c.a.	99,5	105,8	151,0	97,1	44,8	153,7
Temirtau c.a.	99,3	112,5	110,9	100,0	381,5	111,9
Shakhtinsk c.a.	98,8	111,6	79,5	100,0	120,9	68,7
Abai	99,2	108,9	91,6	107,2	117,8	120,4
Aktogay	98,7	110,2	155,3	246,1	211,9	40,8
Bukar zhyrau	99,2	110,5	117,0	134,2	112,5	69,7
Zhanaarka	100,4	107,1	143,3	159,5	72,7	185,1
Karkaraly	98,6	95,2	128,8	98,6	49,2	119,5
Nura	98,6	106,6	119,4	233,1	73,8	131,4
Osakarov	98,9	108,3	111,8	100,0	58,9	148,2
Ulytau	99,1	115,0	139,3	95,5	295,7	134,7
Sheth	98,7	117,2	95,7	172,7	114,6	75,8
2022						
Total	100,0	107,1	98,1	103,5	102,2	110,7
including :						
Karagandy c.a.	100,7	104,0	103,8	103,3	114,4	96,1
Balkhash c.a.	99,7	117,4	119,5	101,8	100,7	115,0
Priozher c.	99,8	103,9	23,3	100,8	273,0	47,7
Saran c.a.	99,9	106,7	142,6	151,5	61,1	154,5
Temirtau c.a.	99,6	108,2	87,1	103,1	52,1	120,1
Shakhtinsk c.a.	99,4	104,3	87,5	101,1	58,7	142,6
Abai	99,3	103,7	84,5	102,0	60,1	107,4
Aktogay	99,2	106,3	78,6	100,2	12,9	82,0
Bukar zhyrau	99,2	108,3	103,7	122,4	103,8	132,0
Karkaraly	98,5	130,2	104,5	100,0	72,0	139,3
Nura	98,9	111,5	100,3	100,2	121,4	227,9
Osakarov	98,8	112,8	90,2	103,8	86,4	84,0
Sheth	98,7	108,0	93,0	122,7	103,5	53,4

Kostanai

	Number of population (at the end of the year), thousand people	Average monthly nominal wage, tenge	Volume of industrial production, million tenge	Retail trade volume, million tenge
2018				
Total	872,8	125 995	883 375,1	360 410,3
including :				
Kostanai c.	243,0	130 128	306 297,0	221 433,2
Arkalyk c.a.	41,4	101 632	x	4 587,4
Lisakov c.a.	40,5	125 544	52 927,2	10 819,0
Rudny c.a.	130,1	163 522	329 511,3	61 515,4
Altynsarin	13,8	87 374	2 462,7	618,4
Amangeldy	16,5	87 235	x	782,5
Aulieköl	42,2	109 086	5 181,9	4 112,0
Denisov	18,4	87 482	3 118,2	2 181,1
Zhangeldin	12,2	85 269	302,2	373,4
Zhitikara	48,3	136 571	51 965,2	5 373,2
Kamysty	12,4	101 419	2 365,1	653,6
Karabalyk	27,5	89 691	3 172,8	5 578,2
Karasu	25,3	91 702	1 498,5	3 022,1
Kostanai	71,2	114 367	21 728,5	22 823,9
Mendiqara	27,3	90 824	3 201,9	5 398,9
Nauyrzym	10,8	94 506	329,8	440,8
Sarykul	20,5	91 033	3 989,0	2 918,9
Taran	24,8	150 669	68 769,2	3 109,2
Uzynköl	21,1	88 708	11 546,1	1 127,4

Continuation

	Number of population (at the end of the year), thousand people	Average monthly nominal wage, tenge	Volume of industrial production, million tenge	Retail trade volume, million tenge
Fedorov	25,5	91 476	2 180,9	3 541,7
2019				
Total	868,5	145 890	1 206 982,5	403 970,2
including :				
Kostanai c.	248,3	151 056	460 565,2	251 975,4
Arkalyk c.a.	40,4	117 483	10 143,9	4 979,8
Lisakov c.a.	40,2	155 024	59 510,4	11 758,2
Rudny c.a.	129,7	184 169	456 207,2	66 441,0
Altynsarin	13,5	95 800	1 926,6	717,4
Amangeldy	16,2	108 504	1 436,7	858,1
Aulieköl	41,3	123 499	5 597,2	4 472,9
Denisov	17,9	104 547	2 142,5	2 383,7
Zhangeldin	12,0	102 888	269,4	406,8
Zhitikara	47,7	162 377	66 316,5	5 900,4
Kamysty	12,0	120 536	2 240,8	732,1
Karabalyk	27,0	109 997	3 237,2	6 133,2
Karasu	24,7	105 513	1 186,7	3 281,9
Kostanai	71,2	122 881	25 920,3	25 633,3
Mendiqara	26,5	109 369	1 346,9	5 857,1
Nauyrzym	10,3	105 421	258,2	477,5
Sarykul	19,9	105 836	4 735,5	3 237,0
Taran	24,2	172 882	84 974,2	3 392,0
Uzynköl	20,4	111 205	14 941,4	1 227,7
Fedorov	25,1	109 590	4 025,7	4 104,7
2020				
Total	864,5	171 319	1 541 948,3	435 936,4
including :				
Kostanai c.	251,8	176 130	673 397,1	295 052,1
Arkalyk c.a.	39,5	141 263	6 587,8	4 983,2
Lisakov c.a.	40,0	175 042	58 624,8	12 648,9
Rudny c.a.	128,8	207 389	516 727,3	63 195,9
Altynsarin	13,3	121 686	2 435,9	770,3
Amangeldy	16,1	139 621	3 579,4	764,3
Aulieköl	40,5	148 273	4 505,2	4 802,2
Denisov	17,6	130 757	2 305,4	2 575,8
Zhangeldin	11,8	146 041	263,0	416,5
Zhitikara	47,0	188 921	81 026,8	6 405,0
Kamysty	11,7	152 029	3 034,1	763,3
Karabalyk	26,6	129 455	3 219,4	6 484,9
Karasu	24,2	137 579	1 970,1	3 488,5
Kostanai	71,7	154 198	22 708,3	15 196,4
Mendiqara	26,1	144 453	2 311,7	5 298,6
Nauyrzym	10,1	124 610	262,8	495,7
Sarykul	19,4	134 509	4 910,8	3 392,1
Taran	23,7	198 323	131 361,2	3 499,8
Uzynköl	19,9	136 945	19 060,7	1 299,8
Fedorov	24,7	133 448	3 656,2	4 403,1
2021				
Total	835,7*	201 923	2 333 110,1	506 457,0
including :				
Kostanai c.	261,4	203 095	885 655,2	370 682,1
Arkalyk c.a.	38,9	165 138	7 046,0	5 542,4
Lisakov c.a.	35,2	209 622	82 206,6	14 205,9
Rudny c.a.	123,8	240 076	1 004 939,1	47 782,3
Altynsarin	12,6	152 180	2 799,9	836,6
Amangeldy	13,7	173 356	4 039,5	831,2
Aulieköl	35,4	188 239	4 808,1	6 050,4
Denisov	16,9	160 732	2 046,5	2 846,0
Zhangeldin	11,0	172 623	314,4	455,9
Zhitikara	43,2	224 135	90 505,0	8 653,8
Kamysty	11,1	185 992	5 272,0	894,3
Karabalyk	24,8	159 293	5 592,8	9 443,0
Karasu	21,1	160 120	1 563,4	4 094,5
Kostanai	73,2	189 160	23 906,2	13 604,7
Mendiqara	22,6	183 041	2 705,9	5 813,3
Nauyrzym	9,5	172 124	285,0	539,5

Continuation

	Number of population (at the end of the year), thousand people	Average monthly nominal wage, tenge	Volume of industrial production, million tenge	Retail trade volume, million tenge
Sarykul	17,9	171 539	4 138,5	4 087,1
Taran	23,5	238 677	179 226,5	3 895,4
Uzynköl	15,6	157 406	22 855,0	1 411,7
Fedorov	24,3	151 534	3 204,7	4 786,9
		2022		
Total	832,2*	250 943	2 470 019,1	593 786,6
including :				
Kostanai c.	264,5	247 401	1 260 759,2	429 766,3
Arkalyk c.a.	38,4	200 874	8 578,3	6 925,9
Lisakov c.a.	34,8	275 732	82 216,6	17 960,7
Rudny c.a.	123,9	307 042	715 920,5	55 311,7
Altynsarin	12,4	197 946	2 713,8	1 087,8
Amangeldy	13,4	201 825	2 193,4	994,5
Aulieköl	34,9	260 920	6 056,8	7 146,6
Denisov	16,5	196 265	1 127,4	3 645,4
Zhangeldin	10,8	210 301	147,5	542,5
Zhitikara	42,6	256 598	90 034,5	10 066,4
Kamysty	10,9	219 374	5 910,9	1 159,1
Karabalyk	24,5	202 188	9 019,7	11 100,7
Karasu	20,5	211 200	967,7	5 098,1
Kostanai	73,2	236 057	35 587,3	16 238,0
Mendiqara	22,1	219 477	3 195,1	6 765,0
Nauyrzym	9,2	194 998	125,0	628,2
Sarykul	17,5	205 329	5 387,0	6 626,5
Taran	22,9	292 144	196 843,4	4 652,6
Uzynköl	15,2	207 617	26 463,9	2 407,5
Fedorov	24,0	189 863	2 952,6	5 663,1

Continuation

	Number of agricultural formations (at the end of the year), units		Households of the population (at the end of the year), units	Specified sown area of agricultural crops, in all categories of farms, thousand ra	Investments in fixed assets, million tenge	Commissioning of the total area of residential buildings, sq. m
	agricultural enterprises	peasant or farming households				
			2018			
Total	943	5 972	112 651	5 143,3	249 340	299 279
including :						
Kostanai c.	139	34	-	3,1	72 040	215 059
Arkalyk c.a.	55	349	2 474	295,4	4 255	3 173
Lisakov c.a.	6	-	1 334	0,4	29 482	1 235
Rudny c.a.	18	16	3 594	1,0	54 357	24 092
Altynsarin	40	182	3 976	229,8	1 814	1 080
Amangeldy	39	413	2 595	131,3	2 612	1 026
Aulieköl	46	363	11 887	343,2	7 626	2 328
Denisov	39	214	6 014	379,0	6 206	974
Zhangeldin	13	196	2 015	24,0	1 166	311
Zhitikara	46	156	2 198	244,5	10 541	2 019
Kamysty	25	125	3 236	358,0	4 565	820
Karasu	50	479	7 115	703,1	4 047	1 542
Kostanai	100	656	19 250	338,8	13 268	38 059
Mendiqara	63	493	7 501	310,8	2 916	1 289
Nauyrzym	28	258	2 253	264,6	1 295	398
Sarykul	38	645	6 154	333,8	9 010	1 346
Beyimbet Maylin	68	240	8 454	188,6	9 530	1 193
Uzynköl	43	244	5 595	319,0	5 817	321
Fedorov	45	631	7 833	401,5	5 733	1 200
			2019			
Total	945	6 387	111 617	5 053,8	288 737	335 426
including :						
Kostanai c.	148	43	-	3,2	82 259	229 203
Arkalyk c.a.	60	401	2 457	297,8	5 386	8 962
Lisakov c.a.	6	-	1 324	0,4	31 321	8 961
Rudny c.a.	20	21	3 643	1,2	59 885	26 499
Altynsarin	40	214	3 983	226,0	3 276	1 234
Amangeldy	39	415	2 579	138,3	2 384	1 514

Continuation

	Number of agricultural formations (at the end of the year), units		Households of the population (at the end of the year), units	Specified sown area of agricultural crops, in all categories of farms, thousand ra	Investments in fixed assets, million tenge	Commissioning of the total area of residential buildings, sq. m
	agricultural enterprises	peasant or farming households				
Aulieköl	48	402	11 726	320,3	8 705	2 527
Denisov	38	226	5 902	355,2	6 712	789
Zhangeldin	10	231	1 997	25,0	1 277	344
Zhitikara	47	192	2 131	237,7	15 070	2 001
Kamysty	24	140	3 156	354,0	5 802	901
Karasu	45	300	9 137	272,1	5 072	1 912
Kostanai	45	517	7 009	723,0	4 904	1 611
Mendiqara	103	686	19 443	344,4	15 870	42 632
Nauyrzym	64	496	7 430	310,6	3 689	1 294
Sarykul	28	289	2 178	249,2	1 200	419
Beyimbet Maylin	33	654	6 057	338,0	10 230	1 402
Uzynköl	64	235	8 311	189,6	12 391	1 397
Fedorov	42	252	5 403	284,0	6 773	433
Федоров	41	673	7 751	383,8	6 529	1 391
			2020			
Total	974	6 612	103 327	5 266,8	336 599	379 439
including :						
Kostanai c.	155	75	-	3,4	112 004	257 721
Arkalyk c.a.	66	404	2 411	300,9	10 072	3 196
Lisakov c.a.	5	8	1 298	0,4	21 494	9 254
Rudny c.a.	22	25	3 643	1,2	44 517	29 320
Altynsarin	41	193	3 980	218,0	5 139	1 549
Amangeldy	44	486	2 559	149,0	2 330	3 139
Aulieköl	50	420	11 682	323,1	7 499	4 223
Denisov	40	244	5 774	372,2	7 966	1 517
Zhangeldin	8	253	1 982	25,6	2 270	868
Zhitikara	49	198	2 050	240,6	15 979	4 557
Kamysty	23	133	3 129	348,9	5 421	1 123
Karabalyk	45	308	9 090	277,1	6 729	2 815
Karasu	46	543	6 941	753,2	9 750	2 172
Kostanai	105	665	12 060	372,1	22 980	43 821
Mendiqara	68	526	7 373	336,0	6 571	3 367
Nauyrzym	27	283	2 146	254,7	4 086	2 499
Sarykul	30	662	6 037	387,9	10 407	1 991
Beyimbet Maylin	66	260	8 185	190,4	22 496	1 740
Uzynköl	43	266	5 313	316,6	7 880	1 160
Fedorov	41	660	7 674	395,4	11 010	3 407
			2021			
Total	1 011	6 673	101 068	5 241,1	431 179	447 614
including :						
Kostanai c.	173	80	-	2,7	144 041	303 713
Arkalyk c.a.	76	398	2 348	323,5	19 320	4 037
Lisakov c.a.	5	7	1 281	0,8	23 184	10 102
Rudny c.a.	21	27	3 485	1,1	66 148	40 503
Altynsarin	41	206	3 901	226,5	3 748	1 868
Amangeldy	47	560	2 543	159,3	2 780	1 804
Aulieköl	47	410	11 441	323,1	13 635	4 775
Denisov	40	230	5 638	343,6	5 313	3 010
Zhangeldin	13	301	1 958	28,0	2 194	956
Zhitikara	54	192	1 983	244,3	16 890	6 701
Kamysty	23	148	3 062	339,0	8 268	1 400
Karabalyk	49	290	8 753	280,8	9 082	3 301
Karasu	46	519	6 832	761,6	11 754	2 509
Kostanai	103	701	11 964	364,2	32 020	48 816
Mendiqara	62	525	7 165	315,0	8 573	2 580
Nauyrzym	28	290	2 137	260,1	2 496	1 516
Sarykul	30	638	5 837	389,8	9 404	1 999
Beyimbet Maylin	67	263	7 991	183,3	34 283	2 081
Uzynköl	43	250	5 214	301,5	8 069	2 110
Fedorov	43	638	7 535	393,0	9 977	3 833
			2022			
Total	1 013	6 677	100 158	5 258,3	492 070	448 972

Continuation

	Number of agricultural formations (at the end of the year), units		Households of the population (at the end of the year), units	Specified sown area of agricultural crops, in all categories of farms, thousand ra	Investments in fixed assets, million tenge	Commissioning of the total area of residential buildings, sq. m
	agricultural enterprises	peasant or farming households				
including :						
Kostanai c.	184	136	-	3,3	140 767	293 466
Arkalyk c.a.	81	416	2 307	330,7	4 815	4 055
Lisakov c.a.	5	8	1 285	1,3	28 228	13 899
Rudny c.a.	21	39	3 502	1,1	117 050	40 549
Altynsarin	37	213	3 865	233,9	5 835	1 979
Amangeldy	41	552	2 549	165,1	2 696	2 020
Aulieköl	40	386	11 144	317,8	15 493	12 680
Denisov	38	222	5 629	324,0	8 173	2 489
Zhangeldin	9	321	1 935	30,5	2 221	969
Zhitikara	59	179	1 900	249,8	14 685	6 764
Kamysty	24	152	3 057	339,8	8 501	1 431
Karabalyk	43	288	8 582	285,5	11 278	3 638
Karasu	46	505	6 748	773,0	13 800	2 745
Kostanai	109	762	12 312	353,7	29 368	48 008
Mendiqara	63	512	7 040	335,3	13 241	2 594
Nauyrzym	28	298	2 111	271,4	3 529	1 588
Sarykul	30	594	5 762	350,8	12 536	2 002
Beyimbet Maylin	69	264	7 867	203,8	36 948	2 177
Uzynköl	40	256	5 109	292,4	10 874	2 360
Fedorov	46	574	7 454	394,9	12 032	3 559

Indices of the main socio-economic indicators

as a percentage to the previous year

	Number of population (at the end of the year)	Real wage	Volume of industrial production	Retail trade volume	Commissioning of the total area of residential buildings	Investments in fixed assets
2018						
Total	99,7	102,1	110,6	105,8	113,1	115,2
including :						
Kostanai c.	101,4	102,3	108,0	107,3	120,9	114,2
Arkalyk c.a.	100,0	101,0	105,4	102,3	55,2	119,1
Lisakov c.a.	99,3	101,1	107,1	103,8	104,6	2,2 ece
Rudny c.a.	100,0	103,6	115,8	104,0	73,5	106,6
Altynsarin	97,9	96,1	110,2	101,0	173,9	120,0
Amangeldy	98,8	97,4	160,8	103,2	116,1	113,8
Aulieköl	98,1	113,7	111,4	102,0	110,7	99,9
Denisov	97,9	98,8	87,7	103,0	100,9	84,9
Zhangeldin	97,6	99,1	85,5	103,4	113,5	134,2
Zhitikara	99,0	104,7	112,2	106,3	175,1	118,4
Kamysty	96,9	99,3	137,3	104,0	182,2	106,2
Karabalyk	98,2	96,5	75,8	105,5	112,5	103,0
Karasu	98,1	96,5	100,9	101,2	4,5 ece	62,4
Kostanai	101,0	101,2	97,3	102,0	112,0	109,2
Mendiqara	98,2	98,5	94,6	102,0	160,7	130,8
Nauyrzym	97,3	103,2	86,8	101,0	112,7	110,4
Sarykul	97,6	99,2	75,1	103,7	100,3	100,0
Taran	97,6	105,5	108,3	103,0	118,8	119,9
Uzynköl	98,1	98,6	124,2	104,4	112,6	108,3
Fedorov	98,5	96,9	88,6	107,0	125,3	115,4
2019						
Total	99,5	110,2	115,9	104,6	112,1	104,0
including :						
Kostanai c.	102,2	110,4	139,3	106,2	106,6	107,1
Arkalyk c.a.	97,6	110,0	84,2	101,3	2,8 ece	110,5
Lisakov c.a.	99,3	117,5	101,4	101,4	7,3 ece	99,4
Rudny c.a.	99,7	107,2	106,6	100,8	110,0	93,8
Altynsarin	97,8	104,3	80,9	108,2	114,3	169,6
Amangeldy	98,2	118,3	82,8	102,3	147,6	77,2
Aulieköl	97,9	107,7	95,3	101,5	108,5	107,8

Continuation

	Number of population (at the end of the year)	Real wage	Volume of industrial production	Retail trade volume	Commissioning of the total area of residential buildings	Investments in fixed assets
Denisov	97,3	113,7	74,8	101,9	81,0	100,0
Zhangeldin	98,4	114,8	93,3	101,6	110,6	99,1
Zhitikara	98,8	113,1	104,5	102,4	99,1	122,7
Kamysty	96,8	113,1	66,1	104,5	109,9	109,4
Karabalyk	98,2	116,7	96,5	102,6	105,4	151,6
Karasu	97,6	109,5	76,4	101,3	104,5	104,9
Kostanai	100,0	102,2	106,0	104,8	112,0	107,4
Mendiqara	97,1	114,6	37,7	101,2	100,4	107,5
Nauyrzym	95,4	106,1	100,5	101,0	105,3	80,1
Sarykul	97,1	110,6	83,8	103,4	104,2	94,2
Taran	97,6	109,2	110,8	101,8	117,1	119,8
Uzynköl	96,7	119,3	124,0	101,6	134,9	97,8
Fedorov	98,4	114,0	101,7	108,1	115,9	99,1
2020						
Total	99,5	110,2	107,8	100,2	113,1	113,6
including :						
Kostanai c.	101,4	109,4	132,3	108,7	112,4	134,1
Arkalyk c.a.	97,9	112,8	68,0	92,9	35,7	183,3
Lisakov c.a.	99,3	105,9	105,6	99,9	103,3	67,3
Rudny c.a.	99,3	105,6	95,7	88,3	110,6	71,1
Altynsarin	98,8	119,2	108,1	99,7	125,5	151,0
Amangeldy	99,3	120,7	195,6	82,7	2,1 ece	93,5
Aulieköl	98,0	112,6	76,7	99,7	167,1	83,2
Denisov	98,0	117,3	110,0	100,3	192,3	117,2
Zhangeldin	98,9	133,2	101,8	95,1	2,5 ece	177,3
Zhitikara	98,6	109,1	103,7	100,8	2,3 ece	101,3
Kamysty	97,9	118,3	107,6	96,8	124,6	90,5
Karabalyk	98,5	110,4	118,3	98,2	147,2	126,8
Karasu	98,0	122,3	185,6	98,7	134,8	192,6
Kostanai	100,7	117,7	82,7	55,0	102,8	143,4
Mendiqara	98,2	123,9	172,9	84,0	2,6 ece	170,8
Nauyrzym	97,8	110,9	111,8	96,4	6,0 ece	3,4 ece
Sarykul	97,5	119,2	87,8	97,3	142,0	96,7
Taran	97,8	107,6	101,3	95,8	124,6	179,4
Uzynköl	97,4	115,5	123,3	98,3	2,7 ece	110,6
Fedorov	98,7	114,2	85,1	99,6	2,4 ece	162,5
2021						
Total	99,2	109,2	110,6	107,1	118,0	122,5
including :						
Kostanai c.	101,1	106,9	117,0	115,8	117,8	123,5
Arkalyk c.a.	97,7	108,3	107,3	102,5	126,3	183,9
Lisakov c.a.	97,8	111,0	99,1	103,5	109,2	102,8
Rudny c.a.	99,0	107,3	108,0	69,7	138,1	141,2
Altynsarin	99,2	115,9	109,7	100,1	120,6	69,0
Amangeldy	99,4	115,1	102,3	100,2	57,5	113,9
Aulieköl	97,8	117,7	81,5	116,1	113,1	174,5
Denisov	97,7	113,9	65,5	101,8	198,4	63,7
Zhangeldin	98,3	109,5	120,0	100,9	110,1	92,2
Zhitikara	98,3	110,0	105,6	124,5	147,0	100,6
Kamysty	100,9	113,4	120,3	108,0	124,7	145,7
Karabalyk	98,1	114,0	133,7	134,2	117,3	128,2
Karasu	98,3	107,9	71,3	108,2	115,5	113,9
Kostanai	99,7	113,7	80,4	82,5	111,4	133,9
Mendiqara	97,7	117,4	108,6	101,1	76,6	123,3
Nauyrzym	98,0	128,0	100,8	100,3	60,7	57,8
Sarykul	97,4	118,2	74,2	111,0	100,4	85,7
Taran	97,5	111,5	135,6	102,6	119,6	146,5
Uzynköl	97,5	106,5	115,7	100,1	181,9	97,1
Fedorov	98,4	105,2	86,2	100,2	112,5	86,2
2022						
Total	99,6	108,3	96,0	102,1	100,3	107,7
including :						
Kostanai c.	101,2	106,2	112,4	101,0	96,6	94,2
Arkalyk c.a.	98,7	106,1	117,0	108,9	100,4	23,4
Lisakov c.a.	98,8	114,7	75,2	110,1	137,6	115,1

Continuation

	Number of population (at the end of the year)	Real wage	Volume of industrial production	Retail trade volume	Commissioning of the total area of residential buildings	Investments in fixed assets
Rudny c.a.	100,1	111,5	81,0	100,8	100,1	162,5
Altynsarin	98,8	113,4	111,2	113,3	105,9	143,7
Amangeldy	98,5	101,5	77,6	104,2	112,0	91,4
Aulieköl	98,4	120,8	126,4	102,9	2,7 ece	108,6
Denisov	97,8	106,5	59,9	111,6	82,7	145,8
Zhangeldin	97,7	106,2	110,7	103,7	101,4	96,9
Zhitikara	98,6	99,8	99,5	101,3	100,9	81,3
Kamysty	97,6	102,8	113,0	112,9	102,2	95,7
Karabalyk	98,7	110,7	140,4	102,4	110,2	115,5
Karasu	97,6	115,0	91,2	108,5	109,4	107,8
Kostanai	99,9	108,8	131,5	104,0	98,3	87,4
Mendiqara	98,0	104,5	69,4	101,4	100,5	142,5
Nauyrzym	97,2	98,8	101,9	101,4	104,7	130,9
Sarykul	97,7	104,4	109,5	141,2	100,2	122,9
Taran	97,2	106,7	111,1	104,0	104,6	104,2
Uzynköl	98,0	115,0	108,4	148,6	111,8	124,7
Fedorov	98,8	109,2	99,9	103,1	92,9	113,3

Kyzylorda

	Number of population (at the end of the year), thousand people	Average monthly wage, tenge	Volume of industrial production, million tenge	Retail trade volume, million tenge
2018				
Total	794,3	130 391	941 395	267 252
including:				
Kyzylorda c.a.	303,2	145 130	800 150	208 357
Baykonyr c.a.	39,1	128 822	253	321
Aral	79,1	105 608	12 314	11 214
Zhalagash	35,7	95 532	5 700	3 814
Zhanaqorgan	84,5	129 349	82 158	7 214
Kazaly	77,2	107 996	11 975	13 767
Karmaqshy	54,3	95 413	3 163	4 456
Syrdarya	38,8	92 999	1 559	2 166
Shieli	82,4	118 000	24 123	15 943
2019				
Total	803,5	152 085	852 147	291 314
including:				
Kyzylorda c.a.	312,8	165 050	694 477	227 873
Baykonyr c.a.	39,3	156 303	182	342
Aral	79,7	127 167	15 577	12 048
Zhalagash	35,1	107 963	8 651	4 095
Zhanaqorgan	84,4	151 508	82 419	7 790
Kazaly	77,4	133 551	14 218	14 854
Karmaqshy	53,8	119 285	2 850	4 777
Syrdarya	38,4	119 028	2 366	2 320
Shieli	82,6	148 409	31 406	17 215
2020				
Total	814,6	178 174	653 270	311 934,2
including:				
Kyzylorda c.a.	321,0	186 292	479 702	246 294,6
Baykonyr c.a.	39,5	175 821	147	128,7
Aral	80,6	149 152	15 716	12 616,0
Zhalagash	35,1	154 888	7 557	4 194,4
Zhanaqorgan	85,1	181 867	83 495	7 824,9
Kazaly	77,8	172 691	16 061	15 670,7
Karmaqshy	53,7	148 683	3 626	4 909,8
Syrdarya	38,6	153 043	4 869	2 280,5
Shieli	83,2	184 203	42 095	18 014,6
2021				
Total	823,2	212 777	808 580	346 996,5
including:				
Kyzylorda c.a.	343,3	219 955	592 170	266 236,3
Baykonyr c.a.	34,6	221 835	152	277,0
Aral	78,0	192 241	17 407	13 977,8

Continuation

	Number of population (at the end of the year), thousand people	Average monthly wage, tenge	Volume of industrial production, million tenge	Retail trade volume, million tenge
Zhalagash	35,7	207 399	11 015	4 580,9
Zhanaqorgan	79,5	218 566	98 861	8 606,5
Kazaly	77,7	204 565	17 742	20 458,4
Karmaqshy	52,1	177 004	3 613	7 427,8
Syrdarya	37,8	186 975	6 540	2 502,5
Shieli	84,5	212 935	61 080	19 929,3
2022				
Total	833,7	265 738	977 985	411 895,8
including:				
Kyzylorda c.a.	350,1	275 325	634 614	316 295,4
Baykonyr c.a.	34,6	258 974	106	369,9
Aral	78,7	244 722	24 219	16 580,6
Zhalagash	35,9	256 806	33 606	5 332,3
Zhanaqorgan	80,5	270 526	127 138	10 041,9
Kazaly	78,6	250 988	19 801	24 193,0
Karmaqshy	52,1	223 092	3 673	11 881,5
Syrdarya	37,9	217 833	58 386	3 415,3
Shieli	85,3	274 100	69 675	23 785,9

Continuation

	Number of agricultural formations (at the end of the year), units		Households of the population (at the end of the year), units	Specified sown area of agricultural crops, in all categories of farms, thousand ra	Investments in fixed assets, million tenge	Commissioning of the total area of residential buildings, sq. m
	agricultural enterprises	peasant or farming households				
2018						
Total	602	6 644	84 649	178,9	332 655	699 599
including:						
Kyzylorda c.a.	133	844	10 720	8,0	138 006	473 209
Baykonyr c.a.	-	-	-	-	71	16 078
Aral	31	547	7 452	0,2	28 998	21 109
Zhalagash	84	658	6 900	36,4	9 983	13 653
Zhanaqorgan	81	1 429	13 059	35,8	32 336	49 424
Kazaly	61	644	13 469	17,1	34 659	39 057
Karmaqshy	54	644	9 983	22,0	6 333	23 850
Syrdarya	80	870	7 521	32,0	40 133	18 003
Shieli	78	1 008	15 545	27,4	42 137	45 216
2019						
Total	587	8 558	86 050	183,1	400 209	761 385
including:						
Kyzylorda c.a.	142	1 107	11 294	8,4	148 115	536 026
Baykonyr c.a.	1	-	-	-	444	-
Aral	29	717	7 588	0,2	28 653	21 610
Zhalagash	83	817	6 921	36,7	17 827	14 644
Zhanaqorgan	78	1 968	13 396	36,0	25 804	48 420
Kazaly	60	854	13 627	17,1	39 509	50 716
Karmaqshy	48	734	9 987	23,7	4 584	25 570
Syrdarya	74	1 033	7 583	32,6	74 139	15 652
Shieli	72	1 328	15 654	28,4	61 133	48 747
2020						
Total	584	11 422	87 004	184,3	292 344	608 917
including:						
Kyzylorda c.a.	142	1 474	11 820	8,8	148 791	371 314
Baykonyr c.a.	1	-	-	-	138	-
Aral	32	921	7 599	0,2	16 065	24 799
Zhalagash	85	940	6 937	36,7	24 535	15 709
Zhanaqorgan	77	2 455	13 520	35,3	26 688	49 506
Kazaly	59	1 606	13 671	17,7	14 476	51 119
Karmaqshy	47	847	9 990	23,1	9 311	26 000
Syrdarya	69	1 291	7 630	33,1	38 285	17 779
Shieli	72	1 888	15 837	29,4	14 055	52 691
2021						
Total	552	12 613	87 674	188,6	308 941	661 178
including:						
Kyzylorda c.a.	137	1 685	12 388	8,9	181 170	397 369

Continuation

	Number of agricultural formations (at the end of the year), units		Households of the population (at the end of the year), units	Specified sown area of agricultural crops, in all categories of farms, thousand ra	Investments in fixed assets, million tenge	Commissioning of the total area of residential buildings, sq. m
	agricultural enterprises	peasant or farming households				
Baykonyr c.a.	1	-	-	-	3 421	-
Aral	31	1 196	7 552	0,2	15 744	27 515
Zhalagash	81	1 089	6 871	36,3	9 869	17 536
Zhanaqorgan	76	2 640	13 813	37,4	32 600	53 491
Kazaly	59	1 806	13 674	17,1	14 669	53 043
Karmaqshy	40	848	9 899	24,8	11 403	28 581
Syrdarya	58	1 361	7 615	33,7	20 482	23 728
Shieli	69	1 988	15 862	30,2	19 583	59 915
			2022			
Total	509	13 599	88 640	188,6	413 284	683 214
including:						
Kyzylorda c.a.	117	2 236	13 120	9,0	207 095	407 389
Baykonyr c.a.	1	-	-	-	6 393	-
Aral	24	1 231	7 558	0,5	16 786	28 378
Zhalagash	81	1 321	6 933	35,5	11 690	19 716
Zhanaqorgan	73	2 533	13 938	37,9	55 507	57 596
Kazaly	50	1 637	13 670	17,4	20 247	54 022
Karmaqshy	41	1 076	9 895	24,9	12 960	31 000
Syrdarya	52	1 526	7 631	33,1	45 836	24 168
Shieli	70	2 039	15 895	30,3	36 770	60 945

Indices of the main socio-economic indicators

as a percentage to the previous year

	Number of population (at the end of the year)	Real wage	Volume of industrial production	Retail trade volume	Commissioning of the total area of residential buildings	Investments in fixed assets
			2018			
Total	101,4	98,7	94,3	103,3	114,3	128,3
including:						
Kyzylorda c.a.	102,9	101,0	97,2	103,2	109,8	125,1
Baykonyr c.a.	99,5	100,1	144,8	102,5	-	176,0
Aral	101,0	95,0	105,6	103,5	109,6	220,5
Zhalagash	99,2	97,3	105,9	101,5	127,4	125,2
Zhanaqorgan	100,5	100,0	88,2	103,3	121,4	125,4
Kazaly	101,3	91,7	117,6	103,4	115,3	280,4
Karmaqshy	100,4	94,7	107,4	105,9	114,7	79,4
Syrdarya	99,5	92,6	108,3	102,2	126,9	70,3
Shieli	100,8	93,3	96,4	105,1	108,1	175,3
			2019			
Total	101,2	111,0	89,8	102,5	108,8	117,9
including:						
Kyzylorda c.a.	103,2	108,2	86,7	102,9	113,3	105,2
Baykonyr c.a.	100,5	115,4	71,9	100,5	107,8	603,8
Aral	100,8	114,6	111,4	101,1	102,4	98,0
Zhalagash	99,3	107,5	143,5	101,0	107,3	173,2
Zhanaqorgan	99,9	111,4	98,1	101,6	107,3	78,7
Kazaly	100,3	117,7	102,0	101,5	98,0	113,0
Karmaqshy	99,1	119,0	93,8	100,8	129,9	71,1
Syrdarya	99,0	121,8	135,1	100,8	107,2	180,6
Shieli	100,2	119,7	121,5	101,6	86,9	140,9
			2020			
Total	101,4	109,9	87,1	100,8	80,0	74,2
including:						
Kyzylorda c.a.	102,6	105,9	85,7	101,8	69,3	101,7
Baykonyr c.a.	100,5	105,5	75,1	35,4	-	33,4
Aral	101,1	110,0	108,9	98,6	114,8	57,4
Zhalagash	100,0	134,6	68,4	96,4	107,3	142,0
Zhanaqorgan	100,8	112,6	88,1	94,6	102,2	104,3
Kazaly	100,5	121,3	104,8	99,3	100,8	37,1
Karmaqshy	99,8	116,9	114,8	96,8	101,7	209,8

Continuation

	Number of population (at the end of the year)	Real wage	Volume of industrial production	Retail trade volume	Commissioning of the total area of residential buildings	Investments in fixed assets
Syrdarya	100,5	120,6	174,7	92,6	113,6	52,5
Shieli	100,7	116,4	102,9	98,5	108,1	23,4
2021						
Total	101,6	110,7	101,8	102,6	108,6	102,6
including:					-	-
Kyzylorda c.a.	102,5	109,4	98,4	100,8	107,0	118,2
Baykonyr c.a.	100,0	116,9	93,1	198,5	-	24,3 ece
Aral	101,4	119,5	100,4	102,2	111,0	95,3
Zhalagash	100,6	124,1	150,7	100,8	111,6	38,8
Zhanaqorgan	101,5	11,4	104,7	101,5	108,0	118,8
Kazaly	101,3	109,8	138,8	120,4	103,8	98,7
Karmakshy	100,6	110,3	93,0	139,6	109,9	118,7
Syrdarya	100,2	113,2	123,0	101,2	133,5	51,9
Shieli	101,3	107,1	142,2	102,1	113,7	135,3
2022						
Total	101,3	109,2	98,4	103,1	103,3	127,8
including:						
Kyzylorda c.a.	102,0	109,4	90,5	102,1	102,5	109,4
Baykonyr c.a.	100,0	102,0	122,2	116,0	-	177,7
Aral	100,9	111,3	119,7	103,1	103,1	102,6
Zhalagash	100,6	108,2	2,2 ece	101,1	112,4	113,6
Zhanaqorgan	101,3	108,2	101,2	101,4	107,7	160,9
Kazaly	101,2	107,3	109,4	102,7	101,8	132,1
Karmakshy	100,0	110,2	106,5	139,0	108,5	109,0
Syrdarya	100,3	101,8	4,3 ece	118,6	101,9	213,1
Shieli	100,9	112,5	136,4	103,7	101,7	179,5

Mangystau

	Number of population (at the end of the year), thousand people	Average monthly wage, tenge	Volume of industrial production, million tenge	Retail trade volume, million tenge
2018				
Total	678,1	275 679	2 892 269	234 666,5
including :				
Aktau c.a.	187,6	283 868	202 937	153 906,0
Zhangaozen c.a.	151,0	404 573	192 277	14 506,8
Beyneu	69,6	107 198	77 676	17 714,8
Karakiya	37,6	180 855	1 071 355	2 177,8
Mangystau	39,1	98 514	581 077	14 057,6
Munaily	161,2	150 402	66 530	23 598,9
Tupkaragan	31,7	170 324	700 417	8 704,6
2019				
Total	698,8	294 099	2 908 789	252 619,2
including :				
Aktau c.a.	193,5	298 520	210 815	180 049,4
Zhangaozen c.a.	154,0	432 334	194 891	15 713,7
Beyneu	70,7	127 764	81 697	13 930,9
Karakiya	38,1	221 033	1 085 787	2 483,8
Mangystau	39,7	136 006	572 046	11 001,9
Munaily	170,2	170 083	57 350	21 544,6
Tupkaragan	32,6	169 461	706 203	7 894,9
2020				
Total	719,5	317 611	2 156 452	266 956,3
including :				
Aktau c.a.	204,6	318 314	214 044	229 000,0
Zhangaozen c.a.	156,3	472 196	156 092	18 169,7
Beyneu	71,4	162 845	165 809	8 149,5
Karakiya	38,3	170 797	747 426	1 718,0
Mangystau	39,9	163 391	375 780	1 770,1
Munaily	174,6	197 436	59 072	5 237,3
Tupkaragan	34,4	201 276	438 229	2 911,7
2021				
Total	740,9	349 503	2 726 724	332 583,6
including :				

Continuation

	Number of population (at the end of the year), thousand people	Average monthly wage, tenge	Volume of industrial production, million tenge	Retail trade volume, million tenge
Aktau c.a.	214,9	343 306	221 383	254 244,9
Zhangaozen c.a.	159,4	517 388	182 060	46 350,0
Beyneu	72,5	192 372	85 874	10 894,7
Karakiya	38,3	210 966	1 181 323	1 518,1
Mangystau	40,2	193 283	413 282	3 073,2
Munaily	179,7	241 956	65 688	14 611,1
Tupkaragan	35,9	226 019	577 114	1 891,6
		2022		
Total	767,1	459 953	3 182 645*	391 379,1
including :				
Aktau c.a.	271,8	463 786	250 141	324 421,8
Zhangaozen c.a.	147,9	662 679	222 226	24 439,9
Beyneu	72,5	235 997	80 176	14 785,9
Karakiya	36,7	261 723	1 516 170	3 497,3
Mangystau	35,3	271 599	484 135	3 677,8
Munaily	163,9	318 459	69 536	17 455,2
Tupkaragan	39,0	240 093	559 723	3 101,2

Continuation

	Number of agricultural formations (at the end of the year), units		Households of the population (at the end of the year), units	Specified sown area of agricultural crops, in all categories of farms, thousand ra	Investments in fixed assets, million tenge	Commissioning of the total area of residential buildings, sq. m
	agricultural enterprises	peasant or farming households				
			2018			
Total	158	2 115	59 217	934,7	504 649	1 173 217
including :						
Aktau c.a.	68	86	1 692	45,1	134 680	661 500
Zhangaozen c.a.	16	36	8 451	30,7	39 528	121 023
Beyneu	8	281	12 407	2,4	33 870	79 946
Karakiya	11	469	6 769	345,7	170 093	41 923
Mangystau	22	582	5 782	233,2	52 838	51 678
Munaily	17	369	20 513	135,6	20 011	170 609
Tupkaragan	16	292	3 603	142,0	53 630	46 538
			2019			
Total	176	2 440	60 025	874,5	556 558	1 175 379
including :						
Aktau c.a.	76	102	1 761	43,4	146 713	611 139
Zhangaozen c.a.	16	48	8 489	36,5	59 391	132 116
Beyneu	8	337	12 685	3,1	38 072	90 028
Karakiya	12	527	7 065	300,4	165 325	46 332
Mangystau	24	652	5 832	239,2	57 215	54 724
Munaily	21	423	20 240	119,3	29 505	188 790
Tupkaragan	19	351	3 953	132,7	60 338	52 250
			2020			
Total	188	2 796	61 085	931,0	582 279	1 192 885
including :						
Aktau c.a.	81	137	1 773	44,6	229 985	614 256
Zhangaozen c.a.	17	66	8 250	41,5	51 407	132 223
Beyneu	9	440	12 702	3,5	34 943	90 294
Karakiya	12	565	7 138	303,6	129 151	46 655
Mangystau	29	719	5 847	246,2	50 560	55 038
Munaily	22	476	20 801	164,2	29 119	197 168
Tupkaragan	18	393	4 574	127,4	57 114	57 251
			2021			
Total	190	3 025	62 708	824,6	629 138	1 233 682
including :						
Aktau c.a.	79	175	1 767	41,0	243 101	639 618
Zhangaozen c.a.	18	84	8 446	38,9	54 726	133 259
Beyneu	9	536	12 645	6,9	47 457	91 435
Karakiya	11	615	7 034	248,6	139 012	47 271
Mangystau	31	748	5 958	223,0	63 750	55 518
Munaily	25	469	22 317	152,8	27 228	203 653
Tupkaragan	17	398	4 541	113,4	53 864	62 928

Continuation

	Number of agricultural formations (at the end of the year), units		Households of the population (at the end of the year), units	Specified sown area of agricultural crops, in all categories of farms, thousand ra	Investments in fixed assets, million tenge	Commissioning of the total area of residential buildings, sq. m
	agricultural enterprises	peasant or farming households				
2022						
Total	194	3 465	64 630	1 078,1	785 759	1 055 551
including :						
Aktau c.a.	88	307	1 769	36,5	215 293	671 252
Zhangaozen c.a.	17	162	9 223	53,9	80 082	105 445
Beyneu	9	644	13 124	15,1	47 098	42 680
Karakiya	12	633	7 026	287,6	222 768	9 848
Mangystau	29	781	5 932	267,3	74 874	14 449
Munaily	25	536	22 681	281,9	52 866	152 965
Tupkaragan	14	402	4 875	135,9	92 779	58 912

Indices of the main socio-economic indicators

as a percentage to the previous year

	Number of population (at the end of the year)	Real wage	Volume of industrial production	Retail trade volume	Commissioning of the total area of residential buildings	Investments in fixed assets
2018						
Total	102,7	99,4	101,8	100,1	140,8	107,4
including :						
Aktau c.a.	100,7	97,9	104,9	112,9	173,9	139,2
Zhangaozen c.a.	102,1	103,1	111,0	28,4	110,7	106,2
Beyneu	101,9	104,0	100,9	148,9	112,5	85,6
Karakiya	101,1	130,8	100,8	152,2	103,9	92,5
Mangystau	101,6	107,8	100,5	79,5	110,5	129,8
Munaily	105,5	100,5	102,8	182,4	122,0	115,8
Tupkaragan	108,1	84,6	101,5	275,7	102,8	100,4
2019						
Total	103,0	101,1	100,9	100,5	100,2	107,1
including :						
Aktau c.a.	103,1	99,7	111,9	109,2	92,4	106,1
Zhangaozen c.a.	101,9	101,3	99,7	101,1	109,2	144,7
Beyneu	101,6	113,0	103,3	73,4	112,6	110,3
Karakiya	101,3	115,8	101,4	106,5	110,5	94,0
Mangystau	101,3	130,9	99,6	73,1	105,9	105,5
Munaily	105,5	107,2	90,5	85,2	110,7	144,6
Tupkaragan	102,8	94,3	98,3	84,7	112,3	109,4
2020						
Total	102,9	100,8	94,1	98,2	101,5	101,5
including :						
Aktau c.a.	105,7	99,6	100,4	118,2	100,5	100,5
Zhangaozen c.a.	101,4	102,0	83,4	107,5	100,1	100,1
Beyneu	101,1	119,0	102,4	54,4	100,3	100,3
Karakiya	100,5	72,1	94,1	64,3	100,7	100,7
Mangystau	100,5	112,2	95,0	15,0	100,6	100,6
Munaily	102,5	108,4	100,0	22,6	104,4	104,4
Tupkaragan	105,6	110,9	89,7	34,3	109,6	109,6
2021						
Total	102,3	101,0	98,3	114,0	103,4	104,0
including :						
Aktau c.a.	105,1	98,9	94,8	101,6	104,1	101,6
Zhangaozen c.a.	102,0	100,5	95,8	233,4	100,8	102,2
Beyneu	101,5	108,4	91,0	122,3	101,3	131,1
Karakiya	99,8	113,3	98,3	80,8	101,3	103,4
Mangystau	100,8	108,5	98,8	158,8	100,9	121,0
Munaily	102,9	112,4	100,2	255,2	103,3	90,1
Tupkaragan	104,1	103,0	100,0	59,4	109,9	90,6
2022						
Total	102,8	112,3	101,9	100,8	85,6	119,2
including :						
Aktau c.a.	103,5	115,3	101,5	109,3	104,9	84,3

Continuation

	Number of population (at the end of the year)	Real wage	Volume of industrial production	Retail trade volume	Commissioning of the total area of residential buildings	Investments in fixed assets
Zhangaozen c.a.	103,0	109,3	100,0	45,2	79,1	139,4
Beyneu	101,0	104,7	85,0	116,3	46,7	95,1
Karakiya	100,4	105,9	101,1	197,4	20,8	152,9
Mangystau	100,3	119,9	100,2	102,5	26,0	111,9
Munaily	103,4	112,3	114,4	102,4	75,1	186,0
Tupkaragan	103,0	90,6	100,0	140,5	93,6	166,1

Pavlodar

	Number of population (at the end of the year), thousand people	Average monthly wage, tenge	Volume of industrial production, million tenge	Retail trade volume, million tenge
2018				
Total	753,9	141 915	1 984 949	379 174,7
Pavlodar c.a.	360,1	143 019	786 893	239 188,8
Aksu c.a.	70,1	160 227	535 486	27 156,8
Ekibastuz c.a.	153,0	169 564	601 740	61 601,8
including :				
Aktogay	12,5	84 496	1 744	3 855,1
Bayanaul	25,9	110 104	32 696	3 175,6
Zhelezin	15,4	83 708	2 481	4 611,5
Ertis	16,5	84 955	2 674	5 603,3
Terenköl	20,2	92 700	3 619	9 751,4
Akkuly	12,2	94 459	1 328	2 865,5
May	10,4	83 397	3 610	4 313,0
Pavlodar	26,1	95 761	4 286	4 111,4
Uspen	12,0	89 783	1 960	4 584,7
Sharbakty	19,5	85 159	6 434	8 355,8
2019				
Total	752,2	160 670	1 988 958	407 348,1
Pavlodar c.a.	360,5	161 410	813 581	255 353,5
Aksu c.a.	70,1	184 310	485 305	x
Ekibastuz c.a.	152,9	185 157	622 933	66 588,9
including :				
Aktogay	12,3	103 121	2 157	4 059,4
Bayanaul	25,3	132 354	34 422	6 022,5
Zhelezin	15,1	109 245	3 047	4 855,9
Ertis	16,1	104 571	3 289	5 958,6
Terenköl	19,9	110 126	4 614	10 268,2
Akkuly	12,1	106 315	1 463	x
May	10,3	105 682	3 323	4 087,4
Pavlodar	26,3	117 170	5 017	4 885,4
Uspen	11,9	106 721	2 191	4 827,7
Sharbakty	19,4	102 850	7 615	8 798,6
2020				
Total	751,0	187 427	2 117 002	434 934,5
Pavlodar c.a.	361,9	182 406	849 673	274 764,1
Aksu c.a.	70,0	212 167	438 822	27 723,3
Ekibastuz c.a.	152,4	223 797	761 417	71 065,7
including :				
Aktogay	12,1	134 445	2 211	4 664,6
Bayanaul	24,9	161 428	34 912	6 763,4
Zhelezin	15,0	133 140	2 883	4 755,9
Ertis	15,8	139 753	4 121	6 223,2
Terenköl	19,5	143 648	5 321	11 034,4
Akkuly	12,0	136 729	1 488	3 064,0
May	10,1	137 706	3 151	4 919,6
Pavlodar	26,2	155 205	3 776	5 275,4
Uspen	11,8	139 690	2 397	5 159,2
Sharbakty	19,3	138 168	6 829	9 521,7
2021				
Total	756,5	220 291	2 783 336	477 588,5
Pavlodar c.a.	366,3	213 989	1 083 209	296 886,5
Aksu c.a.	72,3	250 180	647 711	31 061,9

Continuation

	Number of population (at the end of the year), thousand people	Average monthly wage, tenge	Volume of industrial production, million tenge	Retail trade volume, million tenge
Ekibastuz c.a.	146,2	259 000	966 850	78 615,9
including :				
Aktogay	13,1	163 675	2 216	5 609,7
Bayanaul	23,9	199 575	42 747	7 290,6
Zhelezin	15,4	165 147	3 830	5 146,5
Ertis	17,3	164 658	5 204	11 904,0
Terenköl	20,2	175 300	5 690	10 788,3
Akkuly	12,6	176 077	1 663	3 309,9
May	10,6	159 228	4 882	5 304,8
Pavlodar	26,8	188 673	6 070	5 736,0
Uspen	12,6	168 582	2 753	5 653,9
Sharbakty	19,2	164 752	10 511	10 280,5
		2022		
Total	755,0	273 505	3 230 474	572 271,3
Pavlodar c.a.	367,3	266 837	1 269 565	343 704,8
Aksu c.a.	72,3	329 780	792 091	37 473,0
Ekibastuz c.a.	145,5	312 901	1 054 919	95 276,3
including :				
Aktogay	12,9	195 317	712	6 745,4
Bayanaul	23,7	261 520	45 741	9 321,4
Zhelezin	15,2	199 503	2 108	17 928,7
Ertis	17,0	192 323	2 539	13 981,8
Terenköl	19,9	207 077	3 041	13 202,2
Akkuly	12,5	199 922	336	921,8
May	10,5	206 267	4 903	6 203,8
Pavlodar	26,7	227 297	5 238	8 186,5
Uspen	12,5	199 234	1 084	6 823,7
Sharbakty	19,0	200 559	7 196	12 501,9

Continuation

	Number of agricultural formations (at the end of the year), units		Households of the population (at the end of the year), units	Specified sown area of agricultural crops, in all categories of farms, thousand ra	Investments in fixed assets, million tenge	Commissioning of the total area of residential buildings, sq. m
	agricultural enterprises	peasant and farm enterprises				
			2018			
Total	550	3590	86 665	1 270,3	411 958	284 041
Pavlodar c.a.	129	97	19 489	3,3	136 196	160 436
Aksu c.a.	48	242	7 494	31,1	88 688	40 723
Ekibastuz c.a.	32	262	10 305	15,7	108 690	57 511
including :						
Aktogay	21	269	3 443	63,5	5 616	2 860
Bayanaul	26	494	6 205	25,3	7 176	2 824
Zhelezin	54	203	5 067	172,8	4 847	1 703
Ertis	41	310	5 118	219,1	3 798	1 820
Terenköl	41	328	6 136	227,7	6 682	3 402
Akkuly	13	204	3 376	17,1	20 130	3 440
May	19	169	2 826	8,5	11 054	1 739
Pavlodar	51	570	7 373	116,6	7 983	4 021
Uspen	30	228	3 870	211,5	4 852	706
Sharbakty	45	214	5 963	158,1	6 246	2 856
			2019			
Total	590	3 527	86 570	1 327,2	494 620	332 465
Pavlodar c.a.	135	93	19 676	4,0	161 716	203 484
Aksu c.a.	47	222	7 459	33,4	114 742	44 257
Ekibastuz c.a.	42	310	10 332	15,7	145 730	54 423
including :						
Aktogay	23	241	3 418	66,7	6 192	2 578
Bayanaul	28	488	6 241	22,5	8 771	4 313
Zhelezin	51	196	4 987	170,5	6 035	2 515
Ertis	41	300	5 045	227,1	6 232	1 993
Terenköl	46	256	6 117	252,9	7 716	4 008
Akkuly	14	235	3 339	26,4	5 627	4 004
May	24	212	2 843	11,3	11 030	2 631

Continuation

	Number of agricultural formations (at the end of the year), units		Households of the population (at the end of the year), units	Specified sown area of agricultural crops, in all categories of farms, thousand ra	Investments in fixed assets, million tenge	Commissioning of the total area of residential buildings, sq. m
	agricultural enterprises	peasant and farm enterprises				
Pavlodar	58	565	7 351	111,8	8 327	4 150
Uspen	30	226	3 862	216,3	6 582	1 217
Sharbakty	51	183	5 900	168,7	5919	2 892
2020						
Total	637	3 561	66 404	1 431,5	487 154	372 540
Pavlodar c.a.	141	79	6 963	4,1	137 212	213 443
Aksu c.a.	56	229	5 635	35,4	118 156	49 074
Ekibastuz c.a.	47	313	4 836	16,1	145 274	68 703
including :						
Aktogay	23	251	3 403	55,5	8 087	6 021
Bayanaul	30	534	6 271	18,9	11 150	5 241
Zhelezin	52	192	4 947	171,6	7 091	2 804
Ertis	41	324	4 987	276,3	8 332	5 919
Terenköl	47	276	6 216	271,3	9 659	4 413
Akkuly	16	235	3 302	21,7	5 569	4 005
May	26	192	2 815	13,7	11 125	2 943
Pavlodar	67	511	7 336	118,9	11 650	4 418
Uspen	38	229	3 836	231,3	6 458	1 833
Sharbakty	53	196	5 857	196,5	7 391	3 723
2021						
Total	688	3 888	65 728	1455,0	571 927	369 602
Pavlodar c.a.	165	95	7 057	3,1	192 252	191 550
Aksu c.a.	55	253	5 568	37,4	68 300	56 797
Ekibastuz c.a.	42	330	4 885	16,4	206 515	69 336
including :						
Aktogay	25	284	3 384	56,3	10 421	5 043
Bayanaul	39	604	6 177	22,2	10 874	5 382
Zhelezin	56	225	4 881	187,0	8 729	5 015
Ertis	43	333	4 931	277,3	9 931	6 306
Terenköl	53	268	6 091	267,8	10 527	5 001
Akkuly	15	292	3 265	25,2	6 216	4 686
May	28	236	2 806	15,5	14 765	5 000
Pavlodar	73	505	7 280	114,3	17 635	5 883
Uspen	41	231	3 768	238,8	7 423	4 538
Sharbakty	53	232	5 635	193,8	8 338	5 065
2022						
Total	758	4 931	65 765	1 569,8	742 793	1 488 079
Pavlodar c.a.	183	271	7 167	4,2	243 880	2 296 747
Aksu c.a.	60	360	5 580	39,6	85 061	3 61 904
Ekibastuz c.a.	46	461	4 924	19,0	271 700	72 598
including :						
Aktogay	30	347	3 348	62,2	12 313	5 466
Bayanaul	42	703	6 178	24,1	11 998	7 174
Zhelezin	58	236	4 824	204,8	12 224	5 304
Ertis	48	391	4 885	306,0	14 964	6 323
Terenköl	56	319	6 092	288,2	11 503	5 304
Akkuly	17	384	3 249	31,8	14 353	5 547
May	29	278	2 840	39,1	17 622	5 325
Pavlodar	83	579	7 340	119,8	21 971	6 260
Uspen	48	283	3 752	235,6	11 203	4 817
Sharbakty	58	319	5 586	195,2	14 001	5 310

Indices of the main socio-economic indicators

as a percentage to the previous year

	Number of population (at the end of the year)	Real wage	Volume of industrial production	Retail trade volume	Investments in fixed assets	Commissioning of the total area of residential buildings
2018						
Total	99,9	101,6	105,2	100,5	78,6	117,4

Continuation

	Number of population (at the end of the year)	Real wage	Volume of industrial production	Retail trade volume	Investments in fixed assets	Commissioning of the total area of residential buildings
Pavlodar c.a.	100,0	101,2	106,5	97,3	56,7	93,7
Aksu c.a.	99,9	101,2	102,8	109,9	148,2	357,6
Ekibastuz c.a.	100,1	103,7	107,9	106,1	64,7	152,8
including :						
Aktogay	99,2	94,8	110,1	105,1	127,2	103,8
Bayanauyl	99,6	103,8	110,8	104,8	118,4	124,9
Zhelezin	98,1	97,2	109,2	119,2	107,5	108,5
Ertis	99,4	99,1	122,0	108,6	108,2	102,1
Terenköl	100,0	105,7	104,8	106,0	157,4	105,5
Akkuly	97,6	103,1	112,8	106,6	163,7	122,7
May	100,0	98,8	90,6	100,3	192,4	109,0
Pavlodar	100,4	99,7	105,2	104,4	81,3	151,6
Uspen	100,0	102,2	110,7	100,2	107,8	108,0
Sharbakty	99,0	98,9	108,7	101,3	226,9	111,2
			2019			
Total	99,8	107,8	102,7	102,0	116,1	117,0
Pavlodar c.a.	100,1	107,5	103,1	101,4	114,3	126,8
Aksu c.a.	100,0	109,6	102,4	100,1	126,2	108,7
Ekibastuz c.a.	99,9	104,0	102,8	102,7	129,9	94,6
including :						
Aktogay	98,4	116,2	115,1	100,0	106,9	90,1
Bayanauyl	97,7	114,5	103,0	180,1	116,2	152,7
Zhelezin	98,1	124,3	110,2	100,0	117,3	147,7
Ertis	97,6	117,2	96,4	101,0	157,2	109,5
Terenköl	98,5	113,1	107,7	100,0	110,0	117,8
Akkuly	99,2	107,2	129,5	100,0	27,4	116,4
May	99,0	120,7	70,4	90,0	97,4	151,3
Pavlodar	100,8	116,5	104,0	112,8	100,4	103,2
Uspen	99,2	113,2	100,3	100,0	129,6	172,4
Sharbakty	99,5	115,0	98,8	100,0	92,3	101,3
			2020			
Total	99,8	109,0	101,2	99,5	98,3	112,1
Pavlodar c.a.	100,4	105,6	98,8	100,3	84,8	104,9
Aksu c.a.	99,9	107,6	97,3	90,3	102,8	110,9
Ekibastuz c.a.	99,7	113,0	110,2	99,5	99,5	126,2
including :						
Aktogay	98,4	121,8	93,3	107,1	130,3	233,6
Bayanauyl	98,4	114,0	93,3	104,7	127,0	121,5
Zhelezin	99,3	113,9	79,6	91,3	117,3	111,5
Ertis	98,1	124,9	105,4	97,3	133,3	297,0
Terenköl	98,0	121,9	95,8	100,2	124,9	110,1
Akkuly	99,2	120,2	92,3	94,6	99,0	100,0
May	98,1	121,8	151,7	112,2	101,1	111,9
Pavlodar	99,6	123,8	69,5	100,6	140,1	106,5
Uspen	99,2	122,3	101,6	99,6	98,0	150,6
Sharbakty	99,5	125,6	81,9	100,9	124,8	128,7
			2021			
Total	100,7	108,7	102,5	101,9	111,7	99,2
Pavlodar c.a.	101,2	108,5	104,3	100,2	133,3	89,7
Aksu c.a.	103,3	109,1	93,5	103,9	55,2	115,7
Ekibastuz c.a.	95,9	107,1	105,4	102,6	134,7	100,9
including :						
Aktogay	108,3	112,6	102,3	111,6	122,7	83,8
Bayanauyl	96,0	114,4	101,4	100,0	93,2	102,7
Zhelezin	102,7	114,7	116,7	100,4	117,0	178,9
Ertis	109,5	109,0	113,4	177,4	112,7	106,5
Terenköl	103,6	112,9	97,0	90,7	103,6	113,3
Akkuly	105,0	119,1	102,7	100,2	106,9	117,0
May	105,0	107,0	129,1	100,0	127,7	169,9
Pavlodar	102,3	112,5	131,5	100,9	144,9	133,2
Uspen	106,8	111,6	100,3	101,7	109,5	247,6
Sharbakty	99,5	110,3	127,2	100,2	107,5	136,0
			2022			
Total	99,8	108,4	99,8	104,7	119,7	1 132,1

Continuation

	Number of population (at the end of the year)	Real wage	Volume of industrial production	Retail trade volume	Investments in fixed assets	Commissioning of the total area of residential buildings
Pavlodar c.a.	100,3	108,9	100,7	101,2	116,6	2 154,9
Aksu c.a.	100,0	115,1	100,0	105,5	115,5	3 109,0
Ekibastuz c.a. including :	99,5	105,5	98,8	105,9	121,8	104,7
Aktogay	98,5	104,2	97,6	105,1	108,7	108,4
Bayanaul	99,2	114,4	105,8	111,8	100,9	133,3
Zhelezin	98,7	105,5	119,6	304,5	124,8	105,8
Ertis	98,3	102,0	77,0	102,7	137,2	100,3
Terenköl	98,5	103,2	80,7	107,0	100,9	106,1
Akkuly	99,2	99,2	119,8	24,3	213,4	118,4
May	99,1	113,1	107,1	102,2	106,3	106,5
Pavlodar	99,6	105,2	150,4	124,8	117,6	106,4
Uspen	99,2	103,2	112,7	105,5	138,2	106,1
Sharbaktı	99,0	106,3	81,8	106,3	154,1	104,8

According to the Decree of the President of the Republic of Kazakhstan Nazarbayev N.A. No. 724 of August 4, 2018 Kachirsky, Lebyzhinskiy Districts of Pavlodar region were renamed into Terenköl district and Akkuly district.

Soltustik Kazakhstan

	Number of population (at the end of the year), thousand people	Average monthly wage, tenge*	Volume of industrial production, million tenge	Retail trade volume, million tenge
2018				
Total	554,5	110 686	243 039,1	261 554,3
including :				
Petropavl city	219,0	132 471	162 359,0	169 416,2
Aiyrtau	37,0	85 992	5 698,7	7 596,9
Akzhar	15,7	87 194	2 057,4	5 177,5
Magzhan Zhumabaev	29,9	94 327	3 890,8	5 249,9
Yesil	22,4	94 685	3 673,7	4 830,2
Zhambyl	19,4	95 456	2 554,1	4 748,0
Kyzylzhar	44,2	104 583	15 627,8	11 256,5
Mamlut	17,8	87 199	1 793,2	6 836,4
Shal akyn	18,6	86 310	3 355,9	5 094,7
Akkayyn	19,0	93 388	3 616,1	5 081,9
Taiynsha	43,1	91 154	17 394,6	11 726,0
Timiryazev	11,3	95 766	4 050,5	3 403,1
Ualikhanov	16,3	88 334	1 041,1	5 200,1
Gabit Musirepov	40,9	98 487	15 926,3	15 936,9
2019				
Total	548,8	130 233	263 576,0	279 805,5
including :				
Petropavl city	219,2	151 098	167 807,5	178 582,4
Aiyrtau	36,4	108 286	5 810,8	8 553,2
Akzhar	15,4	111 220	1 925,5	3 653,6
Magzhan Zhumabaev	29,2	114 941	4 583,2	5 498,1
Yesil	21,8	118 527	5 758,9	5 031,4
Zhambyl	18,8	106 669	1 951,8	5 452,9
Kyzylzhar	44,1	123 190	17 095,7	12 233,0
Mamlut	17,5	115 322	2 116,8	7 233,3
Shal akyn	18,1	106 780	3 484,5	5 755,2
Akkayyn	18,6	112 366	3 555,8	5 576,9
Taiynsha	42,2	111 859	25 859,3	12 340,4
Timiryazev	10,9	109 520	5 011,1	3 843,3
Ualikhanov	16,2	106 782	1 184,0	5 858,8
Gabit Musirepov	40,3	116 250	17 431,1	20 193,0
2020				
Total	543,7	157 489	315 516,1	242 068,9
including :				
Petropavl city	219,8	175 921	205 504,0	154 148,3
Aiyrtau	35,7	140 630	6 031,1	7 218,6
Akzhar	15,0	142 385	1 776,8	1 212,0
Magzhan Zhumabaev	28,5	147 073	4 496,9	5 297,0
Yesil	21,4	147 643	8 874,5	5 037,0
Zhambyl	18,2	142 375	2 344,9	3 484,9

Continuation

	Number of population (at the end of the year), thousand people	Average monthly wage, tenge*	Volume of industrial production, million tenge	Retail trade volume, million tenge
Kyzylzhar	44,4	153 249	20 399,0	8 716,8
Mamlut	17,1	143 613	2 059,7	1 983,5
Shal akyn	17,7	134 835	3 385,7	5 959,1
Akkayyn	18,2	144 716	4 458,4	5 524,5
Taiynsha	41,6	134 860	28 677,6	14 363,6
Timiryazev	10,6	132 053	4 526,6	3 756,5
Ualikhanov	15,9	137 666	1 207,2	5 665,8
Gabit Musirepov	39,7	141 519	21 773,7	19 701,2
2021				
Total	539,1	187 501	394 666,2	301 524,8
including :				
Petropavl city	222,1	206 991	260 287,4	202 547,1
Aiyrtau	33,4	160 903	7 725,3	10 690,3
Akzhar	13,7	172 095	1 837,3	1 551,9
Magzhan Zhumabaev	27,8	175 218	5 465,8	6 818,3
Yesil	21,8	167 584	11 410,0	5 268,8
Zhambyl	18,5	166 271	3 162,1	4 638,0
Kyzylzhar	46,4	190 266	25 355,2	10 879,0
Mamlut	17,8	173 161	1 833,6	2 799,0
Shal akyn	18,2	159 552	4 259,3	7 553,7
Akkayyn	18,4	172 936	5 322,1	1 615,6
Taiynsha	41,0	168 845	32 869,8	14 929,1
Timiryazev	10,2	162 906	5 099,5	4 095,9
Ualikhanov	13,5	162 002	1 425,8	4 321,8
Gabit Musirepov	36,4	178 219	28 613,0	23 816,3
2022				
Total	534,1	227 021	519 686,1	357 837,0
including :				
Petropavl city	222,1	247 784	324 673,7	232 485,3
Aiyrtau	32,6	200 515	6 886,3	11 742,2
Akzhar	13,5	210 653	2 034,9	1 778,3
Magzhan Zhumabaev	27,3	204 394	4 783,0	10 863,6
Yesil	21,3	212 406	13 067,1	6 637,2
Zhambyl	18,1	212 286	3 028,9	6 074,5
Kyzylzhar	46,5	233 377	32 999,3	10 739,7
Mamlut	17,5	207 221	2 113,5	5 893,4
Shal akyn	17,9	198 756	4 801,4	9 344,3
Akkayyn	18,1	222 664	5 007,9	2 522,4
Taiynsha	40,3	209 496	56 097,3	20 659,4
Timiryazev	9,9	200 738	5 729,8	5 048,2
Ualikhanov	13,2	191 579	1 545,4	3 476,0
Gabit Musirepov	35,7	208 340	40 818,3	30 572,5

Continuation

	Number of agricultural formations (at the end of the year), units		Households of the population (at the end of the year), units	Specified sown area of agricultural crops, in all categories of farms, thousand ha	Investments in fixed assets, million tenge	Commissioning of the total area of residential buildings, sq. m
	agricultural enterprises	peasant or farming households				
2018						
Total	1 304	4 009	125 039	4 230,6	214 181,2	217 758
including :						
Petropavl city	93	57	16 253	2,8	67 615,4	141 613
Aiyrtau	104	294	12 151	368,5	11 600,9	8 018
Akzhar	70	339	4 269	269,3	5 576,1	3 135
Magzhan Zhumabaev	96	366	9 434	413,7	7 817,5	4 801
Yesil	122	245	7 811	275,9	6 208,4	3 000
Zhambyl	72	233	6 471	289,2	7 701,0	3 302
Kyzylzhar	132	369	15 299	196,2	29 437,1	15 599
Mamlut	77	228	6 533	167,5	11 491,7	3 501
Shal akyn	107	258	5 717	237,4	5 031,6	3 474
Akkayyn	70	238	6 728	217,0	9 491,1	3 147
Taiynsha	158	459	13 729	614,2	17 167,4	10 272
Timiryazev	57	333	3 724	262,6	3 995,6	1 029
Ualikhanov	55	277	3 903	194,3	5 239,0	3 281
Gabit Musirepov	91	313	13 017	722,0	25 808,4	13 586

Continuation

	Number of agricultural formations (at the end of the year), units		Households of the population (at the end of the year), units	Specified sown area of agricultural crops, in all categories of farms, thousand ha	Investments in fixed assets, million tenge	Commissioning of the total area of residential buildings, sq. m
	agricultural enterprises	peasant or farming households				
2019						
Total	1 332	4 749	123 797	4 243,1	234 490,1	250 467
including :						
Petropavl city	101	86	16 253	2,8	76 467,5	153 643
Aiyrtau	112	445	12 244	373,8	12 525,6	9 303
Akzhar	73	384	4 186	276,5	6 747,3	5 330
Magzhan Zhumabaev	98	492	9 174	412,9	8 542,3	6 865
Yesil	118	264	7 703	276,1	6 113,2	5 052
Zhambyl	67	272	6 273	287,0	7 953,8	5 564
Kyzylzhar	132	408	15 234	197,2	25 857,7	17 054
Mamlut	79	268	6 471	171,4	12 001,3	5 143
Shal akyn	97	250	5 653	246,0	5 614,7	4 694
Akkayyn	76	275	6 655	203,9	10 995,4	4 929
Taiynsha	168	587	13 582	623,3	21 934,4	10 249
Timiryazev	65	341	3 672	258,8	4 622,6	4 322
Ualikhonov	53	301	3 839	205,1	5 598,3	4 810
Gabit Musirepov	93	376	12 858	708,3	29 516,0	13 509
2020						
Total	1 422	4 585	122 858	4 283,2	286 251,5	306 092
including :						
Petropavl city	124	101	16 253	2,9	103 892,6	183 470
Aiyrtau	121	415	12 255	376,6	14 447,6	9 759
Akzhar	74	355	4 095	279,2	5 981,0	6 500
Magzhan Zhumabaev	100	440	8 906	417,0	12 069,1	9 012
Yesil	119	264	7 621	273,2	8 196,4	7 231
Zhambyl	70	276	6 151	303,7	7 941,6	6 770
Kyzylzhar	144	394	15 400	197,3	27 742,4	20 315
Mamlut	80	247	6 444	169,1	12 052,7	7 005
Shal akyn	99	274	5 572	247,5	6 726,0	10 300
Akkayyn	78	277	6 558	211,5	14 794,4	7 715
Taiynsha	177	551	13 449	616,1	26 131,7	12 835
Timiryazev	74	321	3 592	262,7	5 615,2	6 012
Ualikhonov	59	308	3 802	205,7	6 358,7	5 090
Gabit Musirepov	103	362	12 760	720,7	34 302,1	14 078
2021						
Total	1 452	4 582	121 437	4 332,8	333 149,4	345 259
including :						
Petropavl city	128	116	16 253	2,8	126 972,5	220 396
Aiyrtau	131	422	11 935	374,4	16 145,6	9 953
Akzhar	78	327	4 067	280,9	8 462,4	6 954
Magzhan Zhumabaev	102	421	9 166	416,9	13 871,5	10 006
Yesil	111	254	7 481	275,4	10 925,4	5 610
Zhambyl	72	274	6 012	313,9	9 892,5	6 797
Kyzylzhar	145	385	15 365	200,9	20 959,6	20 100
Mamlut	78	244	6 367	173,8	14 398,7	11 212
Shal akyn	100	282	5 494	255,8	14 863,2	8 588
Akkayyn	79	281	6 404	211,7	15 719,5	8 011
Taiynsha	174	544	13 181	648,9	25 524,0	11 100
Timiryazev	80	311	3 475	256,7	7 990,3	7 203
Ualikhonov	64	332	3 782	202,5	7 091,0	2 686
Gabit Musirepov	110	389	12 455	718,2	40 333,2	16 643
2022						
Total	1 498	4 834	119 918	4 361,8	368 460,4	300 829
including :						
Petropavl city	137	181	16 253	2,7	140 323,0	189 967
Aiyrtau	152	455	11 866	370,4	18 017,2	10 150
Akzhar	79	340	3 997	291,0	8 591,7	2 273
Magzhan Zhumabaev	106	405	8 406	432,0	15 104,6	10 536
Yesil	109	278	7 475	283,7	13 175,9	6 062
Zhambyl	73	271	5 912	308,2	12 527,6	7 189
Kyzylzhar	144	450	15 428	204,7	22 394,9	21 797
Mamlut	73	256	6 382	177,6	11 903,2	3 975
Shal akyn	108	303	5 438	259,1	16 671,9	8 595
Akkayyn	84	284	6 366	223,5	16 548,1	8 329

Continuation

	Number of agricultural formations (at the end of the year), units		Households of the population (at the end of the year), units	Specified sown area of agricultural crops, in all categories of farms, thousand ha	Investments in fixed assets, million tenge	Commissioning of the total area of residential buildings, sq. m
	agricultural enterprises	peasant or farming households				
Taiynsha	176	543	13 028	612,7	31 634,4	11 325
Timiryazev	82	316	3 319	255,9	9 359,3	1 922
Ualikhanov	65	350	3 726	235,5	8 087,7	2 704
Gabit Musirepov	110	402	12 322	704,8	44 120,9	16 005

* Excluding small enterprises engaged in entrepreneurial activities.

Indices of the main socio-economic indicators

as a percentage to the previous year

	Number of population (at the end of the year)	Real wage*	Volume of industrial production	Retail trade volume	Commissioning of the total area of residential buildings	Investments in fixed assets
2018						
Total	99,3	100,5	101,9	111,4	108,8	109,1
including :						
Petropavl city	100,4	100,0	97,3	111,0	104,4	91,0
Aiyrtau	99,1	97,1	119,1	116,3	160,0	116,5
Akzhar	98,8	100,2	164,2	169,9	104,3	136,0
Magzhan Zhumabaev	98,3	99,7	103,9	110,5	103,9	101,6
Yesil	96,3	101,1	118,9	231,2	66,7	119,4
Zhambyl	97,7	100,2	129,6	102,9	55,0	134,7
Kyzylzhar	99,7	101,5	108,8	118,8	150,9	186,6
Mamlut	98,1	99,0	91,4	123,8	102,7	375,1
Shal akyn	98,2	100,4	109,0	98,9	114,7	105,6
Akkayyn	98,1	101,4	121,4	115,2	103,9	145,0
Taiynsha	98,3	105,2	127,5	111,4	112,1	118,7
Timiryazev	97,8	99,7	74,0	109,4	541,6	117,0
Ualikhanov	99,2	100,4	97,5	96,0	102,9	140,8
Gabit Musirepov	99,2	99,2	112,3	90,9	150,8	69,1
2019						
Total	99,0	111,7	103,9	100,9	115,0	108,3
including :						
Petropavl city	100,1	108,3	99,7	99,4	108,5	111,6
Aiyrtau	98,6	119,6	102,3	106,2	116,0	106,7
Akzhar	98,2	121,1	95,9	66,6	170,0	119,9
Magzhan Zhumabaev	97,5	115,7	93,0	98,8	143,0	107,8
Yesil	97,6	118,9	142,2	98,3	168,4	97,6
Zhambyl	96,7	106,1	77,8	108,3	168,5	102,4
Kyzylzhar	99,7	111,9	101,0	102,5	109,3	87,0
Mamlut	98,1	125,6	100,6	99,8	146,9	103,3
Shal akyn	97,3	117,5	93,6	106,6	135,1	110,5
Akkayyn	98,2	114,3	103,9	103,5	156,6	114,7
Taiynsha	97,9	116,5	149,6	99,3	99,8	126,6
Timiryazev	96,8	108,6	109,7	106,5	420,0	114,8
Ualikhanov	99,1	114,8	103,6	106,3	146,6	105,8
Gabit Musirepov	98,5	112,1	102,8	119,5	99,4	113,1
2020						
Total	99,1	113,4	105,1	81,3	122,2	122,3
including :						
Petropavl city	100,3	109,2	110,9	81,1	119,4	136,5
Aiyrtau	98,0	121,8	103,9	79,3	104,9	115,6
Akzhar	97,3	120,1	83,5	31,2	122,0	88,6
Magzhan Zhumabaev	97,8	120,0	95,8	90,5	131,3	141,7
Yesil	98,0	116,9	121,0	94,1	143,1	134,2
Zhambyl	96,6	125,2	129,9	60,1	121,7	99,9
Kyzylzhar	100,8	116,7	101,2	67,0	119,1	107,5
Mamlut	97,7	116,8	91,2	25,8	136,2	100,6
Shal akyn	97,8	118,5	95,2	97,3	219,4	119,9
Akkayyn	97,8	120,8	110,7	93,1	156,5	134,7
Taiynsha	98,5	113,1	110,4	109,4	125,2	119,3
Timiryazev	97,0	113,1	83,1	91,9	139,1	121,4

Continuation

	Number of population (at the end of the year)	Real wage*	Volume of industrial production	Retail trade volume	Commissioning of the total area of residential buildings	Investments in fixed assets
Ualikhanov	98,2	120,9	77,3	90,9	105,8	113,5
Gabit Musirepov	98,5	114,2	109,1	91,7	104,2	116,2
2021						
Total	99,1	110,3	107,2	114,9	112,8	110,5
including :						
Petropavl city	101,1	109,0	108,9	121,2	120,1	116,5
Aiyrtau	93,5	106,0	113,2	136,6	102,0	105,8
Akzhar	91,6	112,0	98,7	118,1	107,0	134,2
Magzhan Zhumabaev	97,4	110,4	109,9	118,7	111,0	109,1
Yesil	101,8	105,2	110,8	96,5	77,6	126,1
Zhambyl	101,5	108,2	114,7	122,8	100,4	118,0
Kyzylzhar	104,4	115,1	104,4	115,1	98,9	71,9
Mamlut	104,0	111,7	77,1	130,2	160,1	113,2
Shal akyn	103,2	109,7	109,4	116,9	83,4	208,7
Akkayyn	101,1	110,8	111,4	27,0	103,8	100,7
Taiynsha	98,7	116,0	115,3	95,9	86,5	92,5
Timiryazev	95,7	114,3	106,9	100,6	119,8	134,4
Ualikhanov	85,0	109,1	117,5	70,4	52,8	106,3
Gabit Musirepov	91,7	116,7	98,3	111,5	118,2	111,1
2022						
Total	99,1	105,5	104,6	102,7	87,1	104,1
including :						
Petropavl city	100,0	104,3	102,6	99,4	86,2	105,6
Aiyrtau	97,7	108,6	99,4	95,1	102,0	103,9
Akzhar	98,0	106,6	117,3	99,2	32,7	95,2
Magzhan Zhumabaev	98,5	101,6	101,4	137,9	105,3	102,8
Yesil	97,8	110,4	112,7	109,1	108,1	112,8
Zhambyl	98,1	111,2	118,1	113,4	105,8	116,5
Kyzylzhar	100,3	106,8	106,6	85,5	108,4	100,8
Mamlut	98,6	104,2	136,8	182,3	35,5	77,4
Shal akyn	98,2	108,5	101,6	107,1	100,1	106,5
Akkayyn	98,5	112,2	106,9	135,2	104,0	98,8
Taiynsha	98,3	108,1	153,3	119,8	102,0	114,5
Timiryazev	97,2	107,3	117,9	106,7	26,7	108,3
Ualikhanov	97,8	103,0	104,0	69,6	100,7	109,0
Gabit Musirepov	98,2	101,8	118,6	111,1	96,2	100,8

*Excluding small enterprises engaged in entrepreneurial activities.

Turkistan

	Number of population (at the end of the year), thousand people	Average monthly wage, tenge	Volume of industrial production, million tenge	Retail trade volume, million tenge
2018				
Total	1 984,0	104 136	438 644	177 561,7
including :				
Turkistan q.	164,8	108 202	9 757	37 404,9
Arys c.a.	74,3	95 280	4 865	6 453,9
Kentau c.a.	203,2	97 779	29 772	8 816,8
Baidibek	54,0	101 310	2 064	2 493,6
Zhetisai	170,4	84 700	8 131	15 952,9
Keles	142,3	89 206	3 177	4 575,2
Kazygurt	106,2	88 175	6 850	4 850,3
Maktaaral	133,1	87 160	8 248	4 227,1
Ordabasy	118,9	94 071	18 020	6 007,8
Otyrar	54,0	120 526	12 791	3 370,8
Sairam	208,0	100 459	27 910	26 688,3
Saryagash	186,1	84 618	22 659	27 221,2
Sozaq	61,5	204 783	228 868	5 505,5
Tolebi	117,8	81 469	31 740	7 869,9
Tulkibas	111,3	94 350	17 258	10 388,6
Shardara	78,1	102 576	6 533	5 735,0
2019				
Total	2 016,0	123 853	504 954	198 002,2

Continuation

	Number of population (at the end of the year), thousand people	Average monthly wage, tenge	Volume of industrial production, million tenge	Retail trade volume, million tenge
including :				
Turkistan q.	171,9	136 293	11 289	41 567,5
Arys c.a.	76,4	118 625	3 749	6 978,5
Kentau c.a.	206,7	122 777	32 797	9 565,2
Baidibek	54,2	119 056	1 825	2 725,3
Zhetisai	173,5	98 017	7 609	17 910,0
Keles	142,2	103 704	4 047	4 872,1
Kazygurt	107,5	107 096	6 611	5 132,6
Maktaaral	131,6	105 692	10 668	4 471,9
Ordabasy	121,6	113 015	20 954	6 352,3
Otyrar	54,0	142 282	13 529	3 767,7
Sairam	213,4	118 009	27 752	33 664,0
Saryagash	190,6	100 921	28 015	29 032,5
Sozaq	62,1	226 890	282 474	6 233,0
Tolebi	119,0	103 813	32 410	8 516,3
Tulkibas	112,5	112 387	13 539	11 145,3
Shardara	78,8	119 368	7 686	6 067,8
		2020		
Total	2 044,7	158 762	543 184,9	202 339,0
including :				
Turkistan q.	179,7	176 912	16 450,9	43 463,9
Arys c.a.	76,9	147 876	4 731,4	7 367,9
Kentau c.a.	101,1	155 616	38 373,0	9 524,6
Baidibek	54,4	151 256	1 118,3	2 754,9
Zhetisai	173,9	128 848	7 797,0	18 344,4
Keles	143,5	146 426	4 076,0	4 900,3
Kazygurt	108,5	148 390	9 424,4	4 998,4
Maktaaral	133,5	141 217	16 719,2	4 608,3
Ordabasy	122,3	152 398	22 852,9	6 485,2
Otyrar	54,2	166 375	12 072,4	3 784,0
Sairam	218,6	160 246	33 882,0	33 494,2
Saryagash	193,7	132 958	25 988,1	30 534,8
Sozaq	108,6	250 533	-	-
Tolebi	62,9	134 164	289 498,6	6 289,7
Tulkibas	120,6	143 015	34 824,9	8 484,7
Shardara	113,0	157 444	12 980,1	11 309,3
Шардара	79,3	158 762	12 395,5	5 994,4
		2021		
Total	2 088,5	195 302	738 264,6	241 854,6
including :				
Turkistan q.	212,9	204 317	30 271,4	55 734,2
Arys c.a.	78,3	185 609	6 420,8	8 391,0
Kentau c.a.	98,7	178 163	32 208,6	10 979,6
Baidibek	48,7	179 358	1 286,9	4 206,5
Zhetisai	185,7	170 414	9 409,4	21 453,3
Keles	132,3	183 605	5 153,1	7 380,2
Kazygurt	115,1	174 848	14 266,2	6 199,1
Maktaaral	128,0	178 241	20 356,6	5 800,1
Ordabasy	125,5	192 137	30 301,3	7 826,8
Otyrar	51,3	203 672	15 064,3	4 119,3
Sairam	226,8	203 026	46 311,5	37 623,2
Saryagash	215,8	171 755	25 678,0	34 656,1
Sozaq	97,8	204 661	10 425,0	1 044,4
Tolebi	62,7	296 032	422 160,0	7 575,8
Tulkibas	119,2	177 087	42 624,5	9 986,3
Shardara	105,8	177 055	13 513,0	12 358,1
Шардара	83,9	198 330	12 814,2	6 520,6
		2022		
Total	2 119,2	237 189	907 944,0	296 420,8
including :				
Turkistan q.	220,2	235 953	22 283,9	66 398,3
Arys c.a.	79,0	222 563	7 524,0	9 772,8
Kentau c.a.	99,4	212 298	41 187,6	12 770,0
Baidibek	48,9	216 553	566,1	4 896,0
Zhetisai	187,4	211 418	18 393,7	25 164,7

Continuation

	Number of population (at the end of the year), thousand people	Average monthly wage, tenge	Volume of industrial production, million tenge	Retail trade volume, million tenge
Keles	133,8	220 299	3 694,9	10 178,2
Kazygurt	116,3	215 593	11 886,0	7 322,1
Maktaaral	129,1	221 773	13 213,7	6 727,7
Ordabasy	127,7	233 352	30 500,2	9 074,6
Otyrar	51,7	231 640	18 220,3	4 773,4
Sairam	231,9	241 252	55 042,9	49 667,2
Saryagash	219,0	205 703	30 100,4	45 089,8
Sozaq	100,2	257 476	7 632,7	1 220,6
Tolebi	63,1	389 371	547 456,7	8 852,5
Tulkibas	120,9	214 146	40 747,5	12 569,5
Shardara	106,3	220 182	15 677,8	14 320,6
Turkistan q.	84,3	245 401	17 568,9	7 622,9

Continuation

	Number of agricultural formations (at the end of the year), units		Households of the population (at the end of the year), units	Specified sown area of agricultural crops, in all categories of farms, thousand ra	Investments in fixed assets, million tenge	Commissioning of the total area of residential buildings, sq. m
	agricultural enterprises	peasant or farming households				
2018						
Total	3 632	67 990	254 490	813,5	314 114	387 796
including :						
Turkistan q.	37	578	-	1,2	36 257	71 426
Arys c.a.	284	1 068	4 662	27,9	7 605	33 237
Kentau c.a.	142	3 047	19 811	49,2	24 119	30 862
Baidibek	296	2 174	8 948	90,5	34 292	12 406
Zhetisai	223	9 762	21 933	78,5	7 112	22 537
Keles	132	4 290	19 166	22,5	5 756	12 809
Kazygurt	345	4 213	18 371	84,0	18 671	19 122
Maktaaral	129	7 676	19 939	59,8	6 475	16 905
Ordabasy	426	6 244	20 296	58,4	15 043	15 375
Otyrar	460	2 470	8 563	30,9	14 623	11 568
Sairam	239	7 141	37 018	52,3	21 013	35 664
Saryagash	282	5 494	23 149	59,5	22 130	25 404
Sozaq	45	899	10 725	11,9	41 966	21 709
Tolebi	168	3 792	14 885	65,0	12 060	19 753
Tulkibas	200	3 348	19 978	62,6	19 674	29 892
Shardara	224	5 794	7 046	59,3	27 316	9 127
2019						
Total	3 784	71 327	255 449	829,1	443 503	620 385
including :						
Turkistan q.	35	96	-	0,0	96 294,1	191 988
Arys c.a.	293	1 048	4 686	24,7	23 233,2	42 316
Kentau c.a.	148	2 964	19 762	47,6	24 893,6	39 975
Baidibek	316	2 564	8 919	92,2	23 666,5	13 992
Zhetisai	216	9 745	22 017	78,6	11 539,2	24 145
Keles	145	4 628	19 232	23,9	8 130,0	14 253
Kazygurt	373	6 073	18 319	84,5	20 921,3	19 133
Maktaaral	129	8 122	20 065	59,6	16 981,5	20 931
Ordabasy	451	6 163	20 455	65,5	18 404,1	19 837
Otyrar	503	2 732	8 619	33,3	15 522,2	14 396
Sairam	253	7 394	37 221	52,1	37 577,4	54 460
Saryagash	276	5 627	23 497	64,0	46 285,7	74 241
Sozaq	45	956	10 846	13,1	51 043,2	23 355
Tolebi	168	3 881	14 799	65,9	11 730,7	20 051
Tulkibas	203	3 588	19 951	64,7	18 884,1	33 424
Shardara	230	5 746	7 061	59,3	18 346,1	13 888
2020						
Total	3 911	68 887	257 063	847,9	705 721,9	735 523
including :						
Turkistan q.	40	35	-	0,8	369 215,7	141 924
Arys c.a.	285	997	4 696	23,2	8 883,7	69 534
Kentau c.a.	163	2 815	20 052	2,9	57 716,9	79 402
Baidibek	345	2 476	8 982	100,9	10 783,3	15 883

Continuation

	Number of agricultural formations (at the end of the year), units		Households of the population (at the end of the year), units	Specified sown area of agricultural crops, in all categories of farms, thousand ra	Investments in fixed assets, million tenge	Commissioning of the total area of residential buildings, sq. m
	agricultural enterprises	peasant or farming households				
Zhetisai	217	9 766	22 072	78,9	9 995,1	10 976
Keles	139	4 542	19 279	24,5	16 759,2	19 200
Kazygurt	405	4 750	18 367	88,6	14 716,7	23 844
Maktaaral	130	8 313	20 183	58,8	36 985,6	136 383
Ordabasy	455	6 018	21 053	67,4	16 881,2	24 817
Otyrar	544	2 679	8 642	34,1	10 707,5	15 352
Sairam	262	7 393	37 430	52,0	27 717,9	62 291
Saryagash	270	5 469	23 758	69,6	15 967,2	47 563
Sozaq	45	968	10 736	13,1	52 512,9	24 162
Tolebi	178	3 514	14 766	65,9	12 948,1	21 485
Tulkibas	203	3 403	19 977	64,6	15 834,2	23 374
Shardara	230	5 749	7 070	59,5	28 096,4	19 333
2021						
Total	3 979	69 681	256 831	845,5	659 113,9	825 790
including :						
Turkistan c.	49	102	-	0,7	286 031,2	325 544
Arys c.a.	311	980	4 613	24,1	9 141,6	29 038
Kentau c.a.	45	1 477	4 543	2,6	32 423,7	35 938
Baidibek	402	2 466	8 984	101,4	14 683,7	17 913
Zhetisai	188	9 749	21 906	79,3	28 074,8	23 881
Keles	148	4 733	19 251	23,4	10 874,8	20 772
Kazygurt	447	4 731	18 371	90,3	18 205,1	25 808
Maktaaral	108	7 937	20 713	60,7	20 744,2	55 045
Ordabasy	437	6 092	21 033	66,4	22 916,8	27 031
Otyrar	579	2 743	8 638	34,9	15 949,5	17 106
Sairam	269	7 530	37 425	50,4	27 835,1	73 465
Saryagash	262	5 693	23 670	67,4	15 668,9	51 319
Sauran	102	1 836	15 113	41,0	44 685,9	20 976
Sozaq	44	1 078	10 767	13,9	53 358,8	24 490
Tolebi	185	3 261	14 740	65,5	16 543,0	32 958
Tulkibas	200	3 490	20 007	64,0	13 260,7	24 285
Shardara	203	5 783	7 057	59,5	28 716,1	20 221
2022						
Total	3 948	74 485	259 234	860,9	742 587,9	864 076
including :						
Turkistan c.	54	462	-	0,7	306 122,5	413 210
Arys c.a.	325	1 025	4 615	24,2	14 993,9	13 362
Kentau c.a.	39	469	4 964	2,6	29 996,9	28 611
Baidibek	422	2 486	9 031	103,5	19 886,7	18 806
Zhetisai	179	10 156	22 005	79,3	14 891,2	14 208
Keles	141	5 253	19 278	23,4	16 645,6	22 406
Kazygurt	469	5 354	18 829	91,3	22 763,4	27 569
Maktaaral	101	7 991	20 463	61,0	22 667,4	23 622
Ordabasy	439	6 240	21 268	70,0	37 175,6	31 243
Otyrar	573	2 859	8 640	36,2	25 408,4	18 657
Sairam	264	8 142	37 149	52,8	43 557,9	68 415
Saryagash	251	6 266	24 346	71,7	26 264,1	47 268
Sauran	96	3 682	15 317	42,1	25 847,9	30 124
Sozaq	36	1 197	10 884	14,2	63 578,5	24 244
Tolebi	169	3 343	15 369	65,7	22 358,8	34 419
Tulkibas	191	3 667	20 038	64,3	19 466,3	27 387
Shardara	199	5 893	7 038	57,9	30 962,8	20 525

Indices of the main socio-economic indicators

as a percentage to the previous year

	Number of population (at the end of the year)	Real wage	Volume of industrial production	Retail trade volume	Commissioning of the total area of residential buildings	Investments in fixed assets
2018						
Total	100,4	100,3	98,1	110,7	121,7	109,9

Continuation

	Number of population (at the end of the year)	Real wage	Volume of industrial production	Retail trade volume	Commissioning of the total area of residential buildings	Investments in fixed assets
including :						
Turkistan q.	102,0	107,5	106,3	114,2	93,9	191,8
Arys c.a.	100,2	100,5	100,7	104,9	129,0	136,0
Kentau c.a.	102,7	98,7	100,8	107,4	167,4	219,4
Baidibek	98,9	106,4	104,0	74,9	107,7	95,9
Zhetisai	99,4	99,7	105,9	119,1	128,3	66,6
Keles	103,5	100,9	100,5	146,0	197,8	66,8
Kazygurt	98,8	98,4	104,2	124,3	162,4	115,4
Maktaaral	99,8	98,8	100,3	638,2	222,5	196,4
Ordabasy	100,0	99,5	105,8	100,4	103,0	105,7
Otyrar	98,9	107,9	104,9	112,3	113,0	99,3
Sairam	100,8	102,0	100,5	109,6	222,2	98,3
Saryagash	98,3	98,7	100,0	106,9	188,1	100,3
Sozaq	99,2	94,2	94,5	116,8	91,2	103,4
Tolebi	99,7	100,1	106,3	84,9	45,0	95,6
Tulkibas	100,7	96,4	103,0	99,3	189,5	102,2
Shardara	99,4	100,3	104,7	103,0	174,6	88,9
2019						
Total	101,6	113,2	107,2	105,7	160,0	139,2
including :						
Turkistan q.	104,3	119,8	105,7	105,3	268,8	262,7
Arys c.a.	102,8	118,5	103,6	102,5	127,3	302,5
Kentau c.a.	101,7	119,5	104,7	102,8	129,5	101,8
Baidibek	100,4	111,8	100,5	103,6	112,8	68,4
Zhetisai	101,8	110,1	102,7	106,4	107,1	160,5
Keles	99,9	110,6	104,8	100,9	111,3	140,8
Kazygurt	101,2	115,6	105,8	100,3	100,1	110,5
Maktaaral	98,9	115,4	101,9	100,3	123,8	258,9
Ordabasy	102,2	114,3	101,3	100,2	129,0	120,8
Otyrar	100,0	112,3	101,0	105,9	124,4	104,0
Sairam	102,6	111,8	100,2	119,6	152,7	176,5
Saryagash	102,4	113,5	104,5	101,1	292,2	206,7
Sozaq	101,0	105,4	109,1	107,3	107,6	118,7
Tolebi	101,0	121,2	103,5	102,6	101,5	95,9
Tulkibas	101,1	113,3	96,8	101,7	111,8	94,5
Shardara	100,9	110,7	106,7	100,3	152,2	65,7
2020						
Total	101,4	119,9	96,1	96,0	118,6	159,9
including :						
Turkistan q.	104,5	121,4	108,1	98,2	73,9	386,1
Arys c.a.	100,7	116,6	106,2	99,1	164,3	38,4
Kentau c.a.	48,9	118,6	102,8	93,5	198,6	232,8
Baidibek	100,4	118,8	98,5	-	94,9	45,7
Zhetisai	100,2	123,0	105,2	96,2	45,5	86,8
Keles	100,9	132,1	100,2	94,4	134,7	206,9
Kazygurt	100,9	129,6	105,5	91,4	124,6	70,8
Maktaaral	101,4	125,0	106,5	96,8	651,6	219,6
Ordabasy	100,6	126,1	104,1	95,9	125,1	92,0
Otyrar	100,4	109,4	86,5	94,3	106,6	68,6
Sairam	102,4	127,0	105,6	93,4	114,4	73,8
Saryagash	101,6	123,2	103,1	98,8	64,1	34,7
Sozaq	-	103,3	-	-	-	-
Tolebi	101,3	120,9	86,3	94,8	103,5	101,8
Tulkibas	101,3	119,0	106,1	93,5	107,2	110,3
Shardara	100,4	123,4	100,2	95,3	69,9	83,9
Turkistan q.	100,6	119,9	107,1	92,8	139,2	154,4
2021						
Total	101,5	113,6	105,6	110,3	112,3	90,2
including :						
Turkistan q.	106,4	106,6	105,5	118,3	229,4	75,1
Arys c.a.	101,1	115,9	103,6	105,1	41,8	99,5
Kentau c.a.	102,2	114,3	102,9	106,3	55,9	116,7
Baidibek	100,1	109,5	98,1	100,9	112,8	130,9
Zhetisai	101,0	122,1	92,1	107,9	217,6	271,9
Keles	101,2	115,8	103,1	108,9	108,2	62,6

Continuation

	Number of population (at the end of the year)	Real wage	Volume of industrial production	Retail trade volume	Commissioning of the total area of residential buildings	Investments in fixed assets
Kazygurt	101,0	108,8	107,2	104,4	108,2	119,8
Maktaaral	101,0	116,5	84,6	106,1	40,4	54,2
Ordabasy	100,7	116,4	105,8	101,3	108,9	130,8
Otyrar	100,6	113,0	104,4	100,4	111,4	143,5
Sairam	102,3	117,0	106,4	113,6	117,9	96,7
Saryagash	101,5	119,3	92,4	114,7	107,9	94,5
Sozaq	97,7	107,6	93,5	-	138,6	139,8
Tolebi	101,0	109,1	106,8	101,1	101,4	97,6
Tulkibas	101,1	121,9	100,2	108,6	153,4	123,3
Shardara	100,5	114,3	103,4	100,8	103,9	80,4
Turkistan q.	100,8	116,3	101,3	100,3	104,6	98,0
2022						
Total including :	101,5	105,2	93,1	105,8	104,6	109,1
Turkistan q.	103,4	100,1	100,9	102,9	126,9	103,9
Arys c.a.	100,9	103,9	103,5	100,6	46,0	157,9
Kentau c.a.	100,7	103,3	91,8	100,4	79,6	89,5
Baidibek	100,4	104,6	101,7	100,5	105,0	131,5
Zhetisai	100,9	107,5	104,8	101,3	59,5	51,1
Keles	101,1	104,0	102,9	119,1	107,9	146,6
Kazygurt	101,0	106,8	102,1	102,0	106,8	122,0
Maktaaral	100,9	107,8	81,1	100,2	42,9	105,6
Ordabasy	101,8	105,2	100,8	100,1	115,6	158,3
Otyrar	100,8	98,6	108,1	100,1	109,1	154,7
Sairam	102,2	103,0	107,6	114,0	93,1	151,3
Saryagash	101,5	103,8	105,7	112,4	92,1	160,6
Sozaq	102,5	109,0	90,2	100,9	143,6	55,5
Tolebi	100,6	114,0	94,6	100,9	99,0	115,9
Tulkibas	101,4	104,8	78,5	108,7	104,4	131,0
Shardara	100,5	107,8	102,9	100,1	112,8	141,6
Turkistan q.	100,5	107,2	105,1	101,0	101,5	103,6

Ulytau

	Number of population (at the end of the year), thousand people	Average monthly wage, tenge	Volume of industrial production, million tenge	Retail trade volume, million tenge
2022				
Total including :	221 421	402 561	1 036 540	79 127,8
Zhezkazgan	92 931	399 500	808 023	53 633,7
Karazhal	17 419	376 741	97 239	1 999,2
Satpayev	68 730	500 582	87 214	17 236,0
Zhanaarka	31 119	263 249	36 746	5 879,2
Ulytau	11 222	206 576	5 459	379,6

Continuation

	Number of agricultural formations (at the end of the year), units		Households of the population (at the end of the year), units	Specified sown area of agricultural crops, in all categories of farms, thousand ra	Investments in fixed assets, million tenge	Commissioning of the total area of residential buildings, sq. m
	agricultural enterprises	peasant or farming households				
2022						
Total including :	58	3 892	20 952	39,4	175 499,5	62 879
Zhezkazgan	15	446	5 238	0,6	48 098 487	25 464
Karazhal	4	185	4 114	0,1	33 738 559	9 936
Satpayev	4	120	2 087	0,1	55 398 337	13 116
Zhanaarka	22	1 703	6 740	12,4	29 925 677	11 973
Ulytau	13	1 438	2 773	26,3	8 338 391	2 390

Indices of the main socio-economic indicators

as a percentage to the previous year

	Number of population (at the end of the year)	Real wage	Volume of industrial production	Retail trade volume	Commissioning of the total area of residential buildings	Investments in fixed assets
2022						
Total	100,2	118,3	103,5	103,5	77,6	92,1
including :						
Zhezkazgan	100,5	122,1	112,1	100,1	96,4	98,9
Karazhal	99,9	117,6	146,8	105,8	75,9	89,6
Satpayev	100,2	117,8	121,3	102,6	126,4	96,8
Zhanaarka	100,1	109,0	185,6	153,2	64,7	75,5
Ulytau	98,6	101,9	131,9	100,0	18,8	115,2

Shygy's Kazakhstan

	Number of population (at the end of the year), thousand people	Average monthly wage, tenge	Volume of industrial production, million tenge ¹⁾	Retail trade volume ¹⁾ , million tenge
2018				
Total	1 378,5	140 126	1 860 098,8	892 043,1
including :				
Oskemen c.a.	343,8	161 655	1 089 708,7	505 623,0
Kurchatov c.a.	12,4	165 037	2 680,1	7 194,1
Ridder c.a.	57,1	168 685	140 276,8	28 911,0
Semei c.a.	348,9	122 254	185 508,3	200 577,5
Abai	14,4	92 016	1 593,9	1 869,4
Ayagoz	72,7	158 913	138 291,3	14 128,0
Beskaragay	18,7	85 535	1 364,1	3 063,4
Borodulikha	35,9	139 224	43 111,8	8 030,6
Glubokoe	61,9	148 450	37 154,4	27 536,7
Zharma	38,0	142 624	80 350,9	11 884,9
Zaisan	37,0	111 905	20 609,4	8 238,3
Altai	66,4	128 842	23 280,3	23 310,3
Kokpekti	28,3	101 914	3 848,6	4 321,7
Kurshim	24,3	89 020	2 472,6	1 612,5
Katonkaragay	23,1	87 797	1 223,3	7 107,8
Tarbagatai	38,9	88 642	2 936,7	11 228,9
Ulan	39,2	117 690	22 903,2	9 003,8
Yrzhar	73,8	92 440	2 714,9	8 655,7
Shemonaikha	43,7	138 959	60 069,5	9 745,4
2019				
Total	1 369,6	162 182	2 153 903,4	1 010 269,7
including :				
Oskemen c.a.	346,1	184 161	1 188 598,0	575 488,1
Kurchatov c.a.	12,3	185 922	3 291,2	8 026,2
Ridder c.a.	56,5	198 874	134 225,3	32 108,0
Semei c.a.	350,0	139 169	212 943,3	226 118,8
Abai	14,1	124 695	2 352,1	2 470,9
Ayagoz	71,7	187 268	157 586,0	15 790,9
Beskaragay	18,3	108 285	1 341,4	3 360,2
Borodulikha	35,4	155 638	41 173,5	8 883,5
Glubokoe	61,0	163 740	36 880,1	31 386,6
Zharma	37,0	168 749	229 302,1	13 072,3
Zaisan	36,7	134 503	12 568,1	9 424,2
Altai	64,8	156 684	27 473,9	25 667,6
Kokpekti	27,6	112 197	4 832,3	4 772,5
Kurshim	23,4	109 076	3 368,8	2 724,2
Katonkaragay	22,3	112 493	1 314,5	8 017,0
Tarbagatai	38,0	102 666	2 744,7	12 735,4
Ulan	38,6	138 542	27 212,1	9 920,7
Yrzhar	72,8	110 710	2 597,1	9 493,6
Shemonaikha	43,0	161 506	64 098,8	10 808,9
2020				
Total	1 363,8	190 287	2 400 350,8	1 081 804,2
including :				
Oskemen c.a.	348,8	211 372	1 267 686,2	614 110,3
Kurchatov c.a.	12,4	206 743	3 433,2	8 593,4

Continuation

	Number of population (at the end of the year), thousand people	Average monthly wage, tenge	Volume of industrial production, million tenge ¹⁾	Retail trade volume ¹⁾ , million tenge
Ridder c.a.	55,9	233 949	128 433,0	35 302,7
Semei c.a.	350,2	161 512	262 438,5	239 089,9
Abai	14,0	145 022	3 201,9	2 720,2
Ayagoz	71,3	230 747	176 730,8	17 970,4
Beskaragay	18,0	135 166	2 285,8	3 658,2
Borodulikha	35,0	182 076	46 307,4	10 200,9
Glubokoe	60,2	187 071	36 422,9	33 672,4
Zharma	36,5	205 561	319 768,5	14 468,2
Zaisan	36,5	177 612	10 680,4	10 147,1
Altai	63,8	186 288	27 857,5	27 677,6
Kokpekti	27,1	143 598	4 213,4	5 169,6
Kurshim	23,0	138 380	5 356,7	2 886,2
Katonkaragay	21,7	144 901	1 700,8	8 800,3
Tarbagatai	37,4	137 759	2 701,4	13 921,3
Ulan	38,1	170 133	23 257,8	11 362,6
Yrzhar	71,7	146 286	3 120,4	10 453,7
Shemonaikha	42,3	183 300	74 754,4	11 599,3
		2021		
Total	1 356,4	224 700	2 763 416,2	1 274 561,5
including :				
Oskemen c.a.	350,8	244 801	1 432 273,9	710 753,9
Kurchatov c.a.	12,3	223 327	4 635,3	9 504,1
Ridder c.a.	55,1	278 261	163 146,5	39 404,8
Semei c.a.	351,0	196 141	320 196,1	307 614,4
Abai	13,9	185 561	5 753,1	3 228,1
Ayagoz	71,0	273 824	213 676,0	22 349,3
Beskaragay	17,6	159 292	2 054,5	4 286,7
Borodulikha	34,3	213 345	51 879,1	6 333,2
Glubokoe	59,2	227 773	50 613,8	36 865,6
Zharma	35,9	238 652	294 781,8	16 452,7
Zaisan	36,3	195 747	12 588,3	11 255,0
Altai	62,5	220 616	37 741,1	31 636,7
Kokpekti	26,5	180 687	29 859,8	5 951,3
Kurshim	22,4	167 157	12 329,3	3 403,5
Katonkaragay	21,1	170 231	2 389,7	10 506,1
Tarbagatai	36,7	166 917	2 737,0	15 399,3
Ulan	37,6	202 245	30 415,8	12 272,2
Yrzhar	70,8	179 603	3 490,9	13 400,0
Shemonaikha	41,4	213 698	92 854,4	13 944,5
		2022		
Total	730,2	287 063	2 217 698,6	1 076 174,6
including :				
Oskemen c.a.	372,7	294 858	1 680 829,6	856 099,9
Kurchatov c.a.	-
Ridder c.a.	52,1	355 478	194 953,6	51 047,8
Semei c.a.	-
Abai	-
Ayagoz	-
Beskaragay	-
Borodulikha	-
Glubokoe	57,0	270 361	95 343,2	45 491,6
Zharma	-
Zaisan	36,1	225 252	10 102,1	16 090,4
Altai	61,4	286 779	38 793,8	40 673,9
Kokpekti	-
Kurshim	22,4	206 676	13 025,4	6 765,9
Katonkaragay	21,3	203 125	1 833,3	13 304,7
Samar	11,9	230 536	7 430,0	3 229,3
Tarbagatai	19,3	205 505	2 407,6	10 121,1
Ulan	34,0	253 741	48 363,9	16 000,1
Yrzhar	-
Shemonaikha	42,1	277 823	118 102,4	17 349,8

¹⁾ The volume of industrial production and retail trade in Ayagoz and Zhyranovsk are taken into account in Ayagoz and Zhyranovsk districts.

²⁾ According to the Decree of the President of the Republic of Kazakhstan No. 790 dated April 8, 2014, Zhyranovsk and Ayagoz are classified as cities of regional significance.

Continuation

	Number of agricultural formations (at the end of the year), units		Households of the population (at the end of the year), units	Specified sown area of agricultural crops, in all categories of farms, thousand ra	Investments in fixed assets, million tenge	Commissioning of the total area of residential buildings, sq. m
	agricultural enterprises	peasant or farming households				
2018						
Total	1 141	16 409	229 106	1 318,2	494 597	410 534
including :						
Oskemen c.a.	66	124	20 368	6,0	132 974	220 426
Kurchatov c.a.	1	9	56	0,1	5 474	375
Ridder c.a.	10	79	7 698	3,8	27 901	11 097
Semei c.a.	87	727	32 588	13,0	68 631	107 376
Abai	10	624	3 262	0,1	2 848	2 733
Ayagoz	48	1 295	13 026	25,1	77 400	6 676
Beskaragay	41	481	5 956	47,5	10 381	1 775
Borodulikha	66	668	11 438	307,7	8 586	2 550
Glubokoe	104	605	22 293	100,6	14 823	2 673
Zharma	57	786	10 956	28,3	55 802	7 068
Zaisan	48	1 275	9 173	21,0	6 995	2 803
Altai	82	275	15 693	69,6	29 303	11 417
Kokpekti	93	852	8 054	153,4	4 864	1 921
Kurshim	57	983	7 296	29,1	4 655	1 300
Katonkaragay	67	1 471	7 148	62,6	3 671	1 087
Tarbagatai	69	2 296	9 742	12,7	6 756	7 466
Ulan	85	1 171	10 081	122,8	5 586	4 652
Yrzhar	82	2 358	19 820	183,2	10 254	7 400
Shemonaikha	68	330	14 458	131,5	17 693	9 739
2019						
Total	1 149	17 220	228 693	1 360,5	621 913	442 707
including :						
Oskemen c.a.	78	121	20 368	6,6	136 215	233 254
Kurchatov c.a.	2	9	56	0,1	3 307	-
Ridder c.a.	10	90	7 581	3,8	37 965	3 590
Semei c.a.	84	741	32 529	14,1	79 155	118 790
Abai	11	657	3 257	0,1	2 889	2 960
Ayagoz	53	1 391	12 981	19,8	196 511	14 474
Beskaragay	40	476	5 875	50,0	2 780	1 964
Borodulikha	74	633	11 319	320,1	11 357	4 244
Glubokoe	108	662	21 939	101,8	14 918	4 228
Zharma	55	778	10 843	31,2	28 937	6 862
Zaisan	37	1 380	8 629	22,0	9 810	7 782
Altai	85	191	17 110	71,4	30 916	3 613
Kokpekti	90	946	7 964	163,2	7 806	3 696
Kurshim	61	1 088	7 208	28,4	3 846	2 222
Katonkaragay	68	1 571	7 068	69,1	2 698	1 690
Tarbagatai	68	2 409	9 702	15,3	10 080	9 020
Ulan	86	1 288	10 099	124,8	10 224	6 109
Yrzhar	73	2 477	19 826	181,7	10 391	12 874
Shemonaikha	66	312	14 339	137,1	22 108	5 335
2020						
Total	1 251	17 752	226 825	1 367,4	729 115,3	519 805
including :						
Oskemen c.a.	101	161	20 368	7,1	150 065,8	162 886
Kurchatov c.a.	1	7	56	0,1	2 445,7	-
Ridder c.a.	12	107	7 698	3,8	59 498,6	4 501
Semei c.a.	100	784	32 586	14,6	102 889,3	198 608
Abai	18	697	3 242	0,1	7 030,8	5 901
Ayagoz	53	1 410	12 984	17,9	179 995,3	25 376
Beskaragay	44	474	5 817	54,4	3 290,4	5 717
Borodulikha	81	588	11 205	331,5	12 670,8	5 181
Glubokoe	113	840	21 843	102,7	17 579,5	12 727
Zharma	57	790	10 624	31,9	43 205,8	8 663
Zaisan	44	1 474	9 429	17,0	14 741,7	7 941
Altai	88	214	15 408	72,2	32 882,4	5 452
Kokpekti	89	992	7 871	164,0	12 526,6	10 159
Kurshim	53	1 113	7 054	29,4	5 994,0	6 004
Katonkaragay	77	1 572	6 928	68,5	5 778,3	3 377

Continuation

	Number of agricultural formations (at the end of the year), units		Households of the population (at the end of the year), units	Specified sown area of agricultural crops, in all categories of farms, thousand ra	Investments in fixed assets, million tenge	Commissioning of the total area of residential buildings, sq. m
	agricultural enterprises	peasant or farming households				
Tarbagatai	89	2 398	9 687	15,4	9 527,6	17 510
Ulan	100	1 281	10 055	117,8	15 820,0	17 830
Yrzhar	66	2 555	19 778	184,7	23 164,0	15 295
Shemonaikha	65	295	14 192	134,4	30 008,7	6 677
2021						
Total	1402	18 479	217 249	1 378,7	834 080,5	602 806
including :						
Oskemen c.a.	118	196	20 368	7,2	184 870,3	205 129
Kurchatov c.a.	-	12	56	0,1	3 743,2	114
Ridder c.a.	12	111	-	3,7	77 849,2	6 717
Semei c.a.	113	882	32 524	15,7	111 785,8	202 223
Abai	27	747	3 246	0,1	3 606,4	6 420
Ayagoz	66	1 443	12 821	16,5	154 630,4	73 270
Beskaragay	47	485	5 720	59,9	3 321,0	5 020
Borodulikha	90	606	10 980	313,1	18 839,3	5 226
Glubokoe	113	939	21 565	106,6	34 032,2	6 535
Zharma	78	809	10 412	32,3	28 307,2	8 922
Zaisan	58	1548	9 398	19,6	20 926,0	16 541
Altai	89	217	16 341	74,2	58 119,8	5 463
Kokpekti	94	1 054	7 684	167,6	21 671,3	5 687
Kurshim	50	1 110	6 641	32,5	11 873,6	6 116
Katonkaragay	91	1 584	6 771	68,8	6 730,4	7 461
Tarbagatai	110	2 441	9 485	16,3	14 114,4	10 970
Ulan	119	1 348	9 759	120,9	19 939,0	8 327
Yrzhar	64	2 645	19 492	187,4	25 364,2	15 963
Shemonaikha	63	302	13 986	136,3	34 356,8	6 702
2022						
Total	796	8870	122 233	642,4	555 270,6	320 520
including :						
Oskemen c.a.	127	230	22 785	8,0	232 449,4	245 831
Kurchatov c.a.	-	-	-	-	-	-
Ridder c.a.	12	122	7 698	3,7	93 689,1	6 754
Semei c.a.	-	-	-	-	-	-
Abai	-	-	-	-	-	-
Ayagoz	-	-	-	-	-	-
Beskaragay	-	-	-	-	-	-
Borodulikha	-	-	-	-	-	-
Glubokoe	118	746	21 591	105,5	41 156,6	6 552
Zharma	-	-	-	-	-	-
Zaisan	66	1 610	9 369	20,2	9 633,7	11 308
Altai	87	231	15 032	75,8	65 490,0	9 664
Kokpekti	-	-	-	-	-	-
Kurshim	49	1 132	6 491	30,0	24 518,9	6 130
Katonkaragay	92	1 609	6 746	65,8	9 333,5	3 350
Samar	29	413	3 763	65,6	5 304,0	3 200
Tarbagatai	36	1 120	5 127	5,9	6 841,8	3 749
Ulan	123	1 345	9 741	126,9	28 340,0	13 813
Yrzhar	-	-	-	-	-	-
Shemonaikha	57	312	13 890	135,0	38 513,6	10 169

Indices of the main socio-economic indicators

as a percentage to the previous year

	Number of population (at the end of the year) ¹⁾	Real wage	Volume of industrial production ²⁾	Retail trade volume ³⁾	Commissioning of the total area of residential buildings	Investments in fixed assets
2018						
Total	99,6	105,3	109,5	106,5	108,0	106,8
including :						
Oskemen c.a.	100,8	104,5	112,9	107,8	109,0	108,3
Kurchatov c.a.	100,0	107,0	99,0	100,6	-	157,6

Continuation

	Number of population (at the end of the year) ¹⁾	Real wage	Volume of industrial production ²⁾	Retail trade volume ³⁾	Commissioning of the total area of residential buildings	Investments in fixed assets
Ridder c.a.	99,3	102,7	94,7	100,4	137,9	125,2
Semei c.a.	100,5	101,8	107,4	103,3	116,2	103,9
Abai	99,3	94,4	46,5	123,8	100,1	44,0
Ayagoz	99,6	142,2	134,6	110,2	69,3	138,9
Beskaragay	97,9	95,0	88,4	100,1	67,1	73,5
Borodulikha	98,9	105,4	102,3	105,7	101,9	115,1
Glubokoe	98,4	104,7	100,4	106,5	102,5	116,3
Zharma	98,2	118,9	305,3	121,3	121,5	80,8
Zaisan	99,5	101,6	101,0	105,0	17,1	71,0
Altai	98,1	105,6	97,1	104,2	790,1	108,8
Kokpekti	97,6	105,6	71,4	107,6	106,2	117,2
Kurshim	96,8	99,3	94,1	88,4	117,9	157,9
Katonkaragay	96,7	97,7	59,5	125,3	103,0	110,5
Tarbagatai	98,2	98,1	104,9	120,1	96,0	119,8
Ulan	99,5	108,6	109,7	121,4	45,0	106,6
Yrzhar	98,7	98,8	79,5	84,8	104,2	128,7
Shemonaikha	98,6	104,9	96,7	104,5	216,2	105,5
			2019			
Total	99,4	109,9	110,7	106,0	107,8	123,4
including :						
Oskemen c.a.	100,7	108,2	108,2	106,6	105,8	100,7
Kurchatov c.a.	99,2	107,0	114,9	104,5	-	59,2
Ridder c.a.	98,9	112,0	96,3	104,0	32,4	133,7
Semei c.a.	100,3	108,1	112,0	105,6	110,6	113,1
Abai	97,2	128,7	126,1	123,8	108,3	99,0
Ayagoz	98,6	111,9	113,7	104,7	216,8	249,4
Beskaragay	97,9	120,2	52,0	102,7	110,6	26,1
Borodulikha	98,6	106,2	81,6	103,6	166,4	130,2
Glubokoe	98,5	104,7	80,9	106,7	158,2	99,2
Zharma	97,4	112,4	2,4 ece	103,0	97,1	50,6
Zaisan	99,2	114,1	88,8	107,1	277,6	137,1
Altai	97,6	115,5	120,6	103,1	31,6	103,8
Kokpekti	97,5	104,5	153,8	103,4	192,4	157,3
Kurshim	96,3	116,4	164,0	158,2	170,9	81,0
Katonkaragay	96,5	121,7	130,2	105,6	155,5	72,3
Tarbagatai	97,7	113,8	94,1	106,2	120,8	145,6
Ulan	98,5	111,8	122,0	103,2	131,3	178,7
Yrzhar	98,6	113,7	145,7	102,7	174,0	99,1
Shemonaikha	98,4	110,4	115,9	103,9	54,8	122,7
			2020			
Total	99,6	110,0	101,1	100,4	117,4	114,4
including :						
Oskemen c.a.	100,8	107,6	98,8	100,0	69,8	107,4
Kurchatov c.a.	100,8	104,2	80,8	100,3	-	70,8
Ridder c.a.	99,0	110,3	104,7	103,0	125,4	151,0
Semei c.a.	100,1	108,8	108,2	99,1	167,2	127,3
Abai	99,1	109,0	123,5	103,2	199,4	243,6
Ayagoz	99,4	115,5	91,4	106,7	175,3	89,0
Beskaragay	98,2	117,0	167,7	102,0	291,1	117,2
Borodulikha	98,8	109,6	108,7	107,6	122,1	106,2
Glubokoe	98,6	107,1	109,3	100,5	301,0	113,5
Zharma	98,6	114,2	121,1	103,7	126,2	145,7
Zaisan	99,4	123,8	114,6	100,9	102,0	149,2
Altai	98,5	111,4	88,6	101,1	150,9	102,0
Kokpekti	98,0	120,0	109,6	101,5	274,9	158,3
Kurshim	98,2	118,9	180,4	99,3	270,2	153,6
Katonkaragay	97,4	120,7	84,8	102,9	199,8	207,3
Tarbagatai	98,2	125,8	132,3	102,4	194,1	94,2
Ulan	98,8	115,1	88,3	107,3	291,9	152,9
Yrzhar	98,6	123,8	153,6	103,2	118,8	221,6
Shemonaikha	98,4	106,4	99,1	100,6	125,2	133,1
			2021			
Total	99,5	109,1	100,1	108,9	116,0	109,5
including :						
Oskemen c.a.	100,6	107,0	94,0	107,0	125,9	117,8

Continuation

	Number of population (at the end of the year) ¹⁾	Real wage	Volume of industrial production ²⁾	Retail trade volume ³⁾	Commissioning of the total area of residential buildings	Investments in fixed assets
Kurchatov c.a.	99,2	99,8	2,3 ece	102,2	-	145,2
Ridder c.a.	98,6	109,9	96,6	103,2	149,2	125,3
Semei c.a.	100,2	112,2	103,9	118,9	101,8	104,4
Abai	99,3	118,3	134,9	109,7	108,8	49,5
Ayagoz	99,6	109,7	107,2	114,9	288,7	82,1
Beskaragay	97,8	108,9	65,1	108,3	87,8	97,3
Borodulikha	98,0	108,3	98,5	57,4	100,9	141,2
Glubokoe	98,3	112,5	125,4	101,2	51,3	184,4
Zharma	98,4	107,3	92,2	105,1	103,0	62,4
Zaisan	99,5	101,9	76,5	102,5	208,3	136,5
Altai	98,0	109,5	75,1	105,6	100,2	168,7
Kokpekti	97,8	116,3	10,1 ece	106,4	56,0	164,8
Kurshim	97,4	111,6	159,6	109,0	101,9	192,1
Katonkaragay	97,2	108,6	124,6	110,3	220,9	111,2
Tarbagatai	98,1	112,0	103,6	102,2	62,6	142,7
Ulan	98,7	109,9	108,0	99,8	46,7	120,3
Yrzhar	98,7	113,5	92,5	118,5	104,4	105,1
Shemonaikha	97,9	107,7	95,3	111,1	100,4	109,7
2022						
Total	99,6	105,9	102,3	105,5	116,3	113,2
including :						
Oskemen c.a.	100,5	104,5	105,1	104,0	119,8	119,4
Kurchatov c.a.	-	-	-
Ridder c.a.	98,9	110,8	103,0	111,9	100,6	115,4
Semei c.a.	-	-	-
Abai	-	-	-
Ayagoz	-	-	-
Beskaragay	-	-	-
Borodulikha	-	-	-
Glubokoe	98,9	102,9	127,1	106,6	100,3	114,2
Zharma	-	-	-
Zaisan	99,7	99,8	51,9	123,5	68,4	44,4
Altai	98,6	112,7	100,8	111,0	176,9	105,6
Kokpekti	-	-	-
Kurshim	97,9	107,2	95,5	171,7	100,2	198,7
Katonkaragay	97,6	103,5	100,8	109,4	44,9	131,6
Samar	97,7	107,1	151,9	108,6	89,6	53,0
Tarbagatai	97,4	104,9	79,7	110,7	120,8	92,9
Ulan	99,6	108,8	129,0	112,6	165,9	135,5
Yrzhar	-	-	-
Shemonaikha	98,8	112,8	104,1	107,4	151,7	106,0

¹⁾ According to the Decree of the President of the Republic of Kazakhstan No. 790 dated April 8, 2014, Zyryanovsk and Ayagoz are classified as cities of regional significance.

²⁾ By regions, the index of the physical volume of the non-financial sector of the economy is given.

³⁾ Retail trade volume for the cities of Ayagoz and Zyryanovsk are taken into account in Ayagoz and Zyryanovsky districts.

Astana city

	Number of population (at the end of the year), thousand people	Average monthly wage, tenge	Volume of industrial production, million tenge	Retail trade volume, million tenge
2018				
Total	1 078,4	240 320	646 674,5	1 143 750,3
including :				
Almaty d.a.	298,8	175 458	409 551,7	399 413,0
Baikonyr d.a.	227,4	174 997	154 611,2	201 773,2
Yesil d.a.	222,8	339 513	32 306,3	229 012,9
Saryarka d.a.	329,4	183 566	50 205,2	313 551,2
2019				
Total	1136,1	266 796	884 345,4	1267529,9
including :				
Almaty d.a.	296,9	203 678	600 723,0	324 509,8
Baikonyr d.a.	237,4	191 740	164 573,2	270 853,2
Yesil d.a.	263,8	370 571	62 902,0	336 309,7
Saryarka d.a.	338,0	200 259	56 147,2	335 857,3

Continuation

	Number of population (at the end of the year), thousand people	Average monthly wage, tenge	Volume of industrial production, million tenge	Retail trade volume, million tenge
2020				
Total	1 184,4	302 504	1 184 455,6	1 369 472,9
including :				
Almaty d.a.	303,9	262 451	874 496,2	325 582,2
Baikonyr d.a.	298,3	216 266	167 971,5	382 923,0
Yesil d.a.	342,1	399 374	75 409,9	396 493,1
Saryarka d.a.	240,1	230 264	66 578,1	264 474,6
2021				
Total	1 295,7	344 691	1 543 914,4	1 692 678,0
including :				
Almaty d.a.	352,7	299 831	1 147 647,5	470 836,6
Baikonyr d.a.	236,0	260 375	77 205,8	376 875,5
Yesil d.a.	363,8	441 269	94 689,4	501 664,8
Saryarka d.a.	343,2	268 909	224 371,7	343 301,1
2022				
Total	1 354,6	409 021	1 972 355,0	2 158 978,1
including :				
Almaty d.a.	366,7	352 183	1 456 233,7	421 563,1
Baikonyr d.a.	233,3	320 708	300 186,2	454 731,8
Yesil d.a.	409,4	508 497	94 772,5	871 785,8
Saryarka d.a.	345,2	334 351	120 155,1	410 897,4

Continuation

	Number of agricultural formations (at the end of the year), units		Households of the population (at the end of the year), units	Specified sown area of agricultural crops, in all categories of farms, thousand ra	Investments in fixed assets, million tenge	Commissioning of the total area of residential buildings, sq. m
	agricultural enterprises	peasant or farming households				
2018						
Total	417	197	...	0,5	1 067 455,0	2 378 052
including :						
Almaty d.a.	113	79	...	0,0	145 018,9	635 407
Baikonyr d.a.	84	20	...	0,4	34 034,6	27 338
Yesil d.a.	115	41	...	0,0	673 599,0	1 611 851
Saryarka d.a.	105	57	...	0,0	214 802,5	103 456
2019						
Total	482	253	...	1,7	919 106,8	1 783 663
including :						
Almaty d.a.	131	99	...	1,2	102 988,9	288 835
Baikonyr d.a.	136	51	...	0,4	59 391,6	121 328
Yesil d.a.	116	71	...	0,0	629 748,3	1 232 917
Saryarka d.a.	99	32	...	0,0	126 983,0	140 583
2020						
Total	595	376	...	1,8	1 125 210,5	3 078 861
including :						
Almaty d.a.	174	139	...	1,4	164 928,0	697 489
Baikonyr d.a.	111	42	...	0,4	71 278,6	102 715
Yesil d.a.	178	86	...	0,0	786 265,1	2 039 151
Saryarka d.a.	132	109	...	0,0	102 738,8	239 506
2021						
Total	687	513	...	1,8	1 225 027,1	3 144 894
including :						
Almaty d.a.	197	189	...	1,4	154 704,0	452 491
Baikonyr d.a.	120	51	...	0,0	100 859,5	23 820
Yesil d.a.	219	121	...	0,4	858 891,7	2 471 055
Saryarka d.a.	151	152	...	0,0	110 571,9	197 528
2022						
Total	754	1 031	...	1,8	1 462 523,9	2 410 093
including :						
Almaty d.a.	209	358	...	1,4	217 747,5	605 883
Baikonyr d.a.	125	117	...	0,0	142 293,7	40 209
Yesil d.a.	267	256	...	0,4	913 717,2	1 554 432
Saryarka d.a.	153	300	...	0,0	188 765,5	209 569

Indices of the main socio-economic indicators

as a percentage to the previous year

	Number of population (at the end of the year)	Real wage	Volume of industrial production	Retail trade volume	Commissioning of the total area of residential buildings	Investments in fixed assets
2018						
Total	104,6	99,1	107,1	101,4	100,8	102,1
including :						
Almaty d.a.	65,9	97,6	90,7	70,2	118,7	86,2
Baikonyr d.a.	-	-	-	-	-	-
Yesil d.a.	115,8	94,7	78,9	100,4	97,2	98,9
Saryarka d.a.	85,6	102,6	61,8	95,0	62,3	109,8
2019						
Total	105,4	105,0	118,2	104,0	75,0	85,9
including :						
Almaty d.a.	99,4	109,8	121,4	76,2	45,5	70,8
Baikonyr d.a.	104,4	103,7	110,8	125,9	4,4 ece	174,2
Yesil d.a.	118,4	103,3	209,1	137,8	76,5	93,3
Saryarka d.a.	102,6	103,2	123,9	100,5	135,9	59,0
2020						
Total	104,2	105,3	102,8	100,5	172,6	122,5
including :						
Almaty d.a.	102,3	119,6	102,7	93,3	2,4 ece	160,3
Baikonyr d.a.	113,1	104,7	100,4	131,5	84,7	119,9
Yesil d.a.	101,2	100,1	112,9	109,7	165,4	125,0
Saryarka d.a.	101,1	106,8	110,7	73,3	170,4	80,8
2021						
Total	109,4	105,8	115,6	113,3	102,1	104,7
including :						
Almaty d.a.	116,1	106,1	116,1	132,6	64,9	90,2
Baikonyr d.a.	98,3	111,8	104,8	90,2	23,2	134,3
Yesil d.a.	121,9	102,6	116,9	116,0	121,2	105,3
Saryarka d.a.	100,3	108,4	117,5	119,0	82,5	103,5
2022						
Total	104,5	102,2	103,3	107,6	76,6	113,5
including :						
Almaty d.a.	104,0	101,2	104,5	75,6	133,9	134,6
Baikonyr d.a.	98,8	106,1	116,6	102,4	168,8	129,6
Yesil d.a.	112,5	99,3	101,0	146,6	62,9	101,8
Saryarka d.a.	100,6	107,1	109,4	101,0	106,1	160,1

Almaty city

	Number of population (at the end of the year), thousand people	Average monthly wage, tenge	Volume of industrial production, million tenge	Retail trade volume, million tenge
2018				
Total	1854,7	200 919	917 884	2 851 679,6
including :				
Almaly	215,8	196 396	174 712	680 970,8
Alatau	260,4	137 918	82 285	242 903,4
Auezov	295,5	152 662	103 597	293 286,2
Bostandyk	343,5	226 333	75 067	424 998,0
Zhetisu	166,0	152 694	198 904	549 332,9
Medeu	209,8	254 679	112 883	362 763,9
Nauryzbay	128,2	126 864	4 541	15 807,2
Turksib	235,4	179 287	165 896	281 617,2
2019				
Total	1 916, 8	224 158	1 001 188	3 382 739,0
including :				
Almaly	217,3	223 090	161 575	752 175,3
Alatau	280,7	155 925	82 963	259 263,4
Auezov	303,1	180 798	117 729	313 375,0
Bostandyk	350,6	245 703	85 340	458 526,4
Zhetisu	170, 1	166 101	226 336	786 423,4
Medeu	213, 6	282 507	119 612	486 773,1
Nauryzbay	141,1	143 424	5 750	25 416,3
Turksib	240,3	198 679	201 882	300 786,1

Continuation

	Number of population (at the end of the year), thousand people		Average monthly wage, tenge	Volume of industrial production, million tenge	Retail trade volume, million tenge
2020					
Total	1 977,3		247 951	1 081 643	3 431 679,1
including :					
Almaly	221,3		174 259	167 823	250 744,5
Alatau	301,5		248 173	153 067	698 702,4
Auezov	308,3		189 878	108 058	435 820,2
Bostandyk	357,9		270 499	77 117	445 278,1
Zhetisu	172,3		175 826	241 574	825 262,6
Medeu	218,8		309 804	105 270	443 717,1
Nauryzbay	152,5		192 747	6 698	16 651,2
Turksib	244,7		236 047	222 036	315 503,0
2021					
Total	2 101,5		295 985	1 420 751	4 044 492,9
including :					
Almaly	258,4		298 362	172 406	753 307,5
Alatau	337,7		202 427	302 049	291 947,9
Auezov	351,5		236 352	124 970	480 314,9
Bostandyk	310,5		325 905	85 634	604 339,8
Zhetisu	193,5		217 713	273 170	997 470,9
Medeu	235,5		352 005	116 763	486 243,6
Nauryzbay	166,6		233 714	8 148	17 016,8
Turksib	247,0		289 839	337 611	413 851,5
2022					
Total	2 161,9		354 860	1 763 728	5 183 617,6
including :					
Almaly	262,5		358 519	199 117	720 144,1
Alatau	354,9		260 782	531 133	403 268,5
Auezov	354,7		280 165	110 288	648 917,8
Bostandyk	319,2		377 311	94 214	787 799,9
Zhetisu	195,8		266 730	313 820	1 119 949,8
Medeu	241,3		433 208	147 889	731 891,2
Nauryzbay	181,4		259 255	13 543	118 502,9
Turksib	252,1		345 145	351 681	653 143,3

Continuation

	Number of agricultural formations (at the end of the year), units*		Households of the population (at the end of the year), units*	Specified sown area of agricultural crops, in all categories of farms, thousand ra	Investments in fixed assets, million tenge	Commissioning of the total area of residential buildings, sq. m
	agricultural enterprises	peasant or farming households				
2018						
Total	514	452	-	0,5	732 930	2 006 366
including :						
Almaly	86	20	-	0,0	91 106	77 605
Alatau	26	53	-	0,2	91 293	701 892
Auezov	83	44	-	0,0	69 199	204 409
Bostandyk	119	57	-	0,0	182 083	324 812
Zhetisu	43	13	-	0,0	46 588	18 355
Medeu	107	107	-	0,1	162 234	179 577
Nauryzbay	14	141	-	0,1	37 569	390 993
Turksib	36	17	-	0,1	52 858	108 723
2019						
Total	568	624	-	0,5	820 449	2 102 534
including :						
Almaly	102	27	-	0,0	125 208	301 619
Alatau	26	92	-	0,2	107 178	364 993
Auezov	87	57	-	0,0	57 938	83 066
Bostandyk	134	83	-	0,0	206 872	669 111
Zhetisu	42	24	-	0,0	37 348	24 125
Medeu	121	134	-	0,1	170 669	250 089
Nauryzbay	18	173	-	0,1	43 973	300 811
Turksib	38	34	-	0,1	71 263	108 720
2020						
Total	576	783	-	0,5	976 795	2 401 446

Continuation

	Number of agricultural formations (at the end of the year), units*		Households of the population (at the end of the year), units*	Specified sown area of agricultural crops, in all categories of farms, thousand ra	Investments in fixed assets, million tenge	Commissioning of the total area of residential buildings, sq. m
	agricultural enterprises	peasant or farming households				
including :						
Almaly	23	126	-	0,2	144 167	367 237
Alatau	102	51	-	0,0	115 479	213 137
Auezov	89	83	-	0,0	65 685	134 992
Bostandyk	143	104	-	0,0	225 215	545 004
Zhetisu	43	34	-	0,0	47 433	31 870
Medeu	122	160	-	0,1	165 353	304 353
Nauryzbay	22	177	-	0,1	129 618	700 748
Turksib	32	48	-	0,1	83 845	104 105
			2021			
Total	977	1 225	-	0,6	1 187 620	2 631 694
including :						
Almaly	56	192	-	0,2	159 987	332 557
Alatau	195	91	-	0,0	124 189	209 356
Auezov	149	138	-	0,0	89 729	141 811
Bostandyk	208	143	-	0,0	285 497	545 762
Zhetisu	65	60	-	0,1	71 553	80 052
Medeu	206	234	-	0,1	188 465	257 929
Nauryzbay	45	281	-	0,1	128 132	619 579
Turksib	53	86	-	0,1	140 068	444 648
			2022			
Total	956	2144	-	0,6	1 407 990	1 914 055
including :						
Almaly	191	191	-	0,2	150 155	131 862
Alatau	54	350	-	0,0	125 753	278 303
Auezov	144	295	-	0,0	102 022	83 474
Bostandyk	208	233	-	0,0	367 607	510 268
Zhetisu	59	235	-	0,1	73 347	88 969
Medeu	200	314	-	0,1	269 312	384 340
Nauryzbay	50	377	-	0,1	133 546	340 186
Turksib	50	149	-	0,1	186 249	96 653

* The data are taken into account by the type of terrain «rural».

Indices of the main socio-economic indicators

as a percentage to the previous year

	Number of population (at the end of the year)	Real wage	Volume of industrial production	Retail trade volume	Commissioning of the total area of residential buildings	Investments in fixed assets
			2018			
Total	102,9	99,2	104,3	108,3	105,5	110,9
including :						
Almaly	99,8	97,6	109,9	106,7	59,7	100,3
Alatau	106,6	96,1	100,6	114,1	188,1	129,0
Auezov	102,1	105,9	109,1	105,1	98,2	103,6
Bostandyk	102,0	95,9	96,8	104,3	95,0	108,1
Zhetisu	101,8	106,3	107,2	110,8	82,2	106,9
Medeu	102,2	98,7	92,0	104,1	41,1	135,8
Nauryzbay	108,6	93,5	85,9	126,9	252,9	116,3
Turksib	102,9	105,2	109,3	118,0	46,3	77,6
			2019			
Total	103,4	106,3	108,6	111,2	104,8	108,3
including :						
Almaly	100,7	108,2	94,4	103,5	388,7	132,3
Alatau	107,8	107,7	105,8	100,0	52,0	114,8
Auezov	102,5	112,8	117,0	100,1	40,6	81,6
Bostandyk	102,1	103,4	117,0	101,1	206,0	109,8
Zhetisu	102,5	103,6	111,6	134,2	131,4	76,9
Medeu	101,8	105,6	103,1	125,8	139,3	101,2
Nauryzbay	110,1	107,7	128,1	150,7	76,9	114,5
Turksib	102,1	105,5	114,3	100,1	100,0	129,8

Continuation

	Number of population (at the end of the year)	Real wage	Volume of industrial production	Retail trade volume	Commissioning of the total area of residential buildings	Investments in fixed assets
2020						
Total	103,2	103,7	105,2	94,6	114,2	117,9
including :						
Almaly	101,8	104,7	101,4	90,2	100,6	133,7
Alatau	107,4	104,3	171,7	86,7	70,7	90,9
Auezov	101,7	98,4	91,5	129,7	162,5	112,4
Bostandyk	102,1	103,2	90,7	90,6	81,5	107,8
Zhetisu	101,3	99,2	104,1	97,9	132,1	125,0
Medeu	102,4	102,8	88,5	85,0	121,7	95,9
Nauryzbay	108,0	126,0	108,0	61,1	233,0	294,8
Turksib	101,8	111,3	106,0	97,8	95,8	115,8
2021						
Total	106,3	110,9	125,3	109,4	109,6	115,1
including :						
Almaly	116,8	111,7	104,5	100,1	98,2	131,2
Alatau	112,0	108,0	186,6	108,1	90,6	81,7
Auezov	114,0	115,7	107,6	102,3	105,1	129,5
Bostandyk	86,8	112,0	107,1	126,0	100,1	120,0
Zhetisu	112,3	115,1	107,0	112,2	251,2	142,7
Medeu	107,6	105,6	100,6	101,7	84,7	107,9
Nauryzbay	109,3	112,7	165,6	94,9	88,4	93,9
Turksib	100,9	114,1	136,0	121,8	427,1	158,2
2022						
Total	102,9	104,4	109,1	111,6	72,7	112,5
including :						
Almaly	101,6	104,7	104,5	83,3	63,0	87,8
Alatau	105,1	112,2	132,5	120,3	83,7	97,0
Auezov	100,9	103,3	85,5	117,7	58,9	110,8
Bostandyk	102,8	100,8	96,0	113,6	93,5	121,6
Zhetisu	101,2	106,7	102,0	97,8	111,1	96,5
Medeu	102,5	107,2	104,0	131,1	149,0	135,3
Nauryzbay	108,9	96,6	125,6	в 6,6 раз	54,9	100,1
Turksib	101,7	103,7	108,9	137,5	21,7	126,0

Shymkent city

	Number of population (at the end of the year), thousand people	Average monthly wage, tenge	Volume of industrial production, million tenge	Retail trade volume, million tenge
2018				
Total	1 009,1	115 574	492 259,5	360 039,8
including :				
Abai	289,4	118 459	65 878,7	102 466,1
Al-Farabi	205,2	116 623	82 337,2	151 051,2
Enbekshi	295,7	119 696	272 184,7	71 178,8
Karatau	218,7	99 087	71 858,9	35 343,7
2019				
Total	1 038,1	136 995	579 554,5	432 717,9
including :				
Abai	300,7	141 184	81 365,0	149 997,4
Al-Farabi	205,0	140 949	90 281,3	141 013,5
Enbekshi	301,1	136 067	322 838,4	91 937,8
Karatau	231,3	120 020	85 069,8	49 769,2
2020				
Total	1 074,5	161 329	670 531,0	495 914,4
including :				
Abai	314,3	156 817	82 024,2	158 474,0
Al-Farabi	206,3	164 239	116 446,2	146 275,5
Enbekshi	306,0	168 678	360 711,4	130 994,2
Karatau	247,9	148 209	111 349,2	60 170,7
2021				
Total	1 162,3	193 682	812 873,7	595 053,7
including :				
Abai	337,1	192 551	99 039,4	188 600,5
Al-Farabi	200,8	189 538	134 337,2	177 990,7

Continuation

	Number of population (at the end of the year), thousand people	Average monthly wage, tenge	Volume of industrial production, million tenge	Retail trade volume, million tenge
Enbekshi	285,8	202 786	450 238,3	130 488,8
Karatau	338,6	189 979	129 258,8	97 973,7
2022				
Total including :	1 192,2	234 729	967 251,3	753 666,8
Abai	345,8	231 628	128 292,2	230 193,4
Al-Farabi	201,6	248 377	152 011,6	232 109,6
Enbekshi	290,3	229 136	542 328,9	171 945,4
Karatau	354,5	217 553	143 474,8	119 418,4

Continuation

	Number of agricultural formations (at the end of the year), units		Households of the population (at the end of the year), units	Specified sown area of agricultural crops, in all categories of farms, thousand hector	Investments in fixed assets, million tenge	Commissioning of the total area of residential buildings, sq. m
	agricultural enterprises	peasant or farming households				
2018						
Total including :	600	2 114	-	25,7	588 034,0	439 221
Abai	190	566	-	10,6	41 665,1	73 573
Al-Farabi	133	95	-	0,4	16 492,7	18 168
Enbekshi	165	693	-	9,3	452 744,0	35 918
Karatau	112	760	-	5,4	77 132,1	311 562
2019						
Total including :	659	3 201	-	26,2	194 958,3	523 735
Abai	201	568	-	10,6	37 543,7	108 623
Al-Farabi	148	146	-	0,6	21 848,6	10 585
Enbekshi	186	817	-	9,6	49 196,0	34 114
Karatau	124	1 670	-	5,4	86 370,0	370 413
2020						
Total including :	722	3 397	-	25,2	278 737,0	649 143
Abai	213	650	-	10,6	52 316,6	96 514
Al-Farabi	161	175	-	0,3	28 578,0	2 071
Enbekshi	211	825	-	8,3	43 755,3	12 942
Karatau	137	1 747	-	6,0	154 087,1	537 616
2021						
Total including :	746	3590	-	25,3	462 481,7	1 012 388
Abai	228	734	-	9,6	94 372,9	179 200
Al-Farabi	165	241	-	0,6	60 445,6	36 748
Enbekshi	209	833	-	8,7	129 043,4	77 040
Karatau	144	1782	-	6,4	178 619,8	719 400
2022						
Total including :	761	5 399	-	24,6	549 617,8	1 073 646
Abai	244	1 363	-	9,5	101 595,9	213 238
Al-Farabi	163	470	-	1,2	92 805,7	96 426
Enbekshi	202	1 218	-	7,3	111 156,6	55 872
Karatau	152	2 348	-	6,5	244 059,6	708 110

Indices of the main socio-economic indicators

as a percentage to the previous year

	Number of population (at the end of the year)	Real wage	Volume of industrial production	Retail trade volume	Commissioning of the total area of residential buildings	Investments in fixed assets
2018						
Total including :	106,0	100,4	105,4	109,8	109,1	2,6 ece
Abai	103,8	102,8	101,7	104,3	5,2 ece	163,1
Al-Farabi	110,3	98,7	104,0	110,2	2,6 ece	85,8
Enbekshi	104,0	102,5	108,0	102,8	74,5	3,7 ece

Continuation

	Number of population (at the end of the year)	Real wage	Volume of industrial production	Retail trade volume	Commissioning of the total area of residential buildings	Investments in fixed assets
Karatau	107,8	98,4	124,6	150,8	93,5	135,3
Total	102,9	112,1	113,4	113,0	119,2	33,0
including :						
Abai	103,9	112,8	129,1	137,6	147,6	89,8
Al-Farabi	99,9	114,3	107,1	87,7	58,3	131,8
Enbekshi	101,8	107,5	110,4	121,4	95,0	10,8
Karatau	105,8	114,6	114,8	132,3	118,9	111,8
Total	103,5	110,5	99,1	107,4	123,9	141,0
including :						
Abai	104,5	104,2	104,9	99,0	88,9	138,4
Al-Farabi	100,6	109,3	125,1	97,2	19,6	128,7
Enbekshi	101,6	116,3	96,8	133,5	37,9	86,5
Karatau	107,2	115,8	127,9	113,3	145,1	176,3
Total	108,2	111,4	105,2	111,2	156,0	160,5
including :						
Abai	107,3	113,9	102,0	110,3	185,7	174,6
Al-Farabi	97,3	107,1	102,2	112,8	17,7ece	197,9
Enbekshi	93,4	111,5	106,9	92,3	6,0 ece	2,8 ece
Karatau	136,6	118,9	105,1	150,9	133,8	111,9
Total	102,6	105,8	106,1	110,8	106,1	113,8
including :						
Abai	102,6	105,1	116,7	106,8	119,0	103,1
Al-Farabi	100,4	114,4	104,5	114,1	262,4	146,5
Enbekshi	101,6	98,7	111,4	115,3	72,5	81,6
Karatau	104,7	100,0	92,1	106,6	98,4	131,5

2. Economics

Gross regional product

2.1 Gross regional product

	2018		2019	
	at current prices, million tenge	share in GDP, in percentages	at current prices, million tenge	share in GDP, in percentages
Republic of Kazakhstan	61 819 536,4	100,0	69 532 626,5	100,0
Abai	-	-	-	-
Akmola	1 699 883,9	2,8	1 933 580,2	2,8
Aktobe	2 708 455,4	4,4	2 974 420,9	4,3
Almaty	2 795 117,0	4,5	3 246 080,4	4,7
Atyrau	7 818 812,1	12,6	9 327 263,3	13,4
Batys Kazakhstan	2 790 661,6	4,5	2 946 389,1	4,2
Zhambyl	1 532 118,6	2,5	1 712 883,6	2,5
Zhetisu	-	-	-	-
Karaganda	4 734 402,0	7,7	5 388 260,6	7,8
Kostanai	2 069 286,2	3,3	2 451 736,4	3,5
Kyzylorda	1 647 016,4	2,7	1 828 864,7	2,6
Mangystau	3 803 063,3	6,2	3 685 383,5	5,3
Pavlodar	2 746 652,1	4,4	3 029 608,9	4,4
Soltustik Kazakhstan	1 212 007,8	2,0	1 382 322,2	2,0
Turkistan	1 659 958,8	2,7	2 016 120,7	2,9
Ulytau	-	-	-	-
Shygys Kazakhstan	3 589 332,8	5,8	4 024 968,4	5,8
Astana city	6 705 993,3	10,8	7 834 828,5	11,3
Almaty city	12 132 649,7	19,6	13 546 958,4	19,5
Shymkent city	2 174 125,4	3,5	2 202 956,7	3,2

Continuation

	2020		2021	
	at current prices, million tenge	share in GDP, in percentages	at current prices, million tenge	share in GDP, in percentages
Republic of Kazakhstan	70 649 033,2	100,0	83 951 587,9	100,0
Abai	-	-	-	-
Akmola	2 283 939,8	3,2	2 678 123,1	3,2
Aktobe	2 956 872,2	4,2	3 586 222,6	4,3
Almaty	3 731 039,5	5,3	4 606 792,8	5,5
Atyrau	7 738 259,2	11,0	10 627 583,4	12,7
Batys Kazakhstan	2 735 953,1	3,9	3 533 014,4	4,2
Zhambyl	1 901 385,0	2,7	2 262 750,6	2,7
Zhetisu	-	-	-	-
Karaganda	6 099 856,2	8,6	7 446 273,2	8,9
Kostanai	2 872 209,6	4,1	3 516 221,0	4,2
Kyzylorda	1 645 067,2	2,3	1 926 000,2	2,3
Mangystau	3 074 392,9	4,3	3 627 008,1	4,3
Pavlodar	3 120 136,9	4,4	3 883 826,6	4,6
Soltustik Kazakhstan	1 571 903,6	2,2	1 790 770,4	2,1
Turkistan	2 384 159,3	3,4	2 808 045,6	3,3
Ulytau	-	-	-	-
Shygys Kazakhstan	4 605 532,1	6,5	5 063 661,9	6,0
Astana city	7 975 283,1	11,3	8 923 711,8	10,6
Almaty city	13 459 802,6	19,1	15 000 060,4	17,9
Shymkent city	2 493 240,9	3,5	2 671 521,8	3,2

жалғасы

продолжение

	2022	
	at current prices, million tenge	share in GDP, in percentages
Republic of Kazakhstan	103 765 518,2	100,0
Abai	2 383 753,4	2,3
Akmola	3 484 572,5	3,4
Aktobe	4 416 899,4	4,3
Almaty	4 267 665,3	4,1
Atyrau	13 725 399,8	13,2
Batys Kazakhstan	4 435 130,6	4,3

Continuation

	2022	
	at current prices, million tenge	share in GDP, in percentages
Zhambyl	2 685 459,6	2,6
Zhetisu	1 426 882,2	1,4
Karaganda	7 278 059,2	7,0
Kostanai	4 182 077,8	4,0
Kyzylorda	2 417 399,0	2,3
Mangystau	4 401 192,9	4,2
Pavlodar	4 296 923,7	4,1
Soltustik Kazakhstan	2 198 854,3	2,0
Turkistan	3 517 281,1	3,4
Ulytau	1 609 739,8	1,6
Shygys Kazakhstan	3 916 818,1	3,8
Astana city	10 672 480,5	10,3
Almaty city	19 154 536,7	18,5
Shymkent city	3 294 392,3	3,2

2.2 Gross regional product per capita

	thousand tenge				
	2018	2019	2020	2021	2022
Republic of Kazakhstan	3 382,5	3 755,7	3 766,8	4 417,9	5 284,7
Abai	-	-	-	-	3 901,1
Akmola	2 301,0	2 621,2	3 102,5	3 644,9	4 428,5
Aktobe	3 136,0	3 396,8	3 329,8	3 982,1	4 788,2
Almaty	1 378,0	1 585,5	1 805,2	2 201,1	2 860,0
Atyrau	12 465,4	14 584,4	11 883,2	16 037,4	19 974,1
Batys Kazakhstan	4 295,8	4 501,2	4 151,2	5 323,6	6 467,8
Zhambyl	1 366,4	1 518,8	1 675,8	1 976,9	2 212,2
Zhetisu	-	-	-	-	2 042,1
Karaganda	3 431,9	3 911,0	4 431,7	5 419,3	6 412,9
Kostanai	2 367,1	2 815,9	3 314,5	4 082,8	5 014,7
Kyzylorda	2 088,4	2 289,1	2 033,3	2 345,1	2 917,9
Mangystau	5 682,4	5 352,8	4 335,1	4 966,5	5 817,8
Pavlodar	3 641,2	4 023,3	4 151,4	5 185,0	5 685,8
Soltustik Kazakhstan	2 177,7	2 505,9	2 877,7	3 313,8	4 097,7
Turkistan	838,6	1 008,1	1 174,2	1 363,1	1 671,8
Ulytau	-	-	-	-	7 278,4
Shygys Kazakhstan	2 598,8	2 929,2	3 369,8	3 723,0	5 353,8
Astana city	6 359,6	7 075,8	6 873,6	7 361,9	8 053,9
Almaty city	6 636,1	7 183,9	6 913,0	7 495,8	8 985,6
Shymkent city	2 214,3	2 152,1	2 360,3	2 442,9	2 798,4

2.3 Gross regional product by type of economic activity

	million tenge				
	Total	Agriculture, forestry and fisheries	Industry	Construction	Wholesale and retail trade; car and motorcycle repair
	2018				
Republic of Kazakhstan	61 819 536,4	2 717 499,1	17 421 280,9	3 285 914,9	10 366 506,1
Abai	-	-	-	-	-
Akmola	1 699 883,9	246 803,0	433 099,3	93 070,9	219 634,0
Aktobe	2 708 455,4	139 751,0	988 421,9	146 113,7	448 728,2
Almaty	2 795 117,0	436 281,3	687 218,5	242 073,1	279 966,0
Atyrau	7 818 812,1	61 405,2	3 611 740,2	537 225,3	833 834,9
Batys Kazakhstan	2 790 661,6	81 595,0	1 439 735,4	116 594,5	227 750,8
Zhambyl	1 532 118,6	154 045,6	280 115,2	116 450,2	175 473,9
Zhetisu	-	-	-	-	-
Karaganda	4 734 402,0	170 949,6	2 147 845,5	178 606,2	659 566,7
Kostanai	2 069 286,2	240 170,4	515 712,1	118 053,1	323 344,7
Kyzylorda	1 647 016,4	64 978,9	663 242,9	90 760,8	137 154,5
Mangystau	3 803 063,3	19 281,4	2 283 040,8	181 410,9	139 890,1
Pavlodar	2 746 652,1	135 784,3	1 134 743,1	159 321,8	356 122,3
Soltustik Kazakhstan	1 212 007,8	289 624,7	160 189,3	57 412,1	200 759,9
Turkistan	1 659 958,8	323 231,5	324 423,8	108 206,0	85 823,6
Ulytau	-	-	-	-	-
Shygys Kazakhstan	3 589 332,8	327 204,8	1 265 479,5	191 772,9	443 555,4
Astana city	6 705 993,3	4 918,5	351 981,6	476 747,3	1 109 867,6

Continuation

	Total	Agriculture, forestry and fisheries	Industry	Construction	Wholesale and retail trade; car and motorcycle repair
Almaty city	12 132 649,7	6 290,4	601 042,1	301 689,4	4 234 556,6
Shymkent city	2 174 125,4	15 183,5	533 249,7	170 406,7	490 476,9
2019					
Republic of Kazakhstan	69 532 626,5	3 105 560,7	19 154 492,5	3 811 296,8	11 788 364,0
Abai	-	-	-	-	-
Akmola	1 933 580,2	284 170,7	508 948,0	116 726,7	228 521,2
Aktobe	2 974 420,9	152 072,7	1 047 495,6	160 024,5	516 192,5
Almaty	3 246 080,4	514 593,7	740 283,3	254 871,1	348 540,2
Atyrau	9 327 263,3	68 353,9	4 449 415,8	723 031,5	971 012,7
Batys Kazakhstan	2 946 389,1	96 622,0	1 400 340,7	151 163,8	271 122,8
Zhambyl	1 712 883,6	177 130,0	328 116,5	130 549,8	180 479,3
Zhetisu	-	-	-	-	-
Karaganda	5 388 260,6	196 063,7	2 447 519,4	356 229,0	720 338,0
Kostanai	2 451 736,4	240 552,7	723 617,2	129 273,4	353 646,3
Kyzylorda	1 828 864,7	87 046,2	624 768,5	141 595,4	153 240,2
Mangystau	3 685 383,5	22 849,0	1 983 019,2	161 765,0	171 704,6
Pavlodar	3 029 608,9	142 923,4	1 213 546,4	173 625,7	389 631,2
Soltustik Kazakhstan	1 382 322,2	351 801,4	176 079,9	66 510,1	208 472,8
Turkistan	2 016 120,7	375 552,6	357 964,0	142 077,2	105 912,4
Ulytau	-	-	-	-	-
Shygys Kazakhstan	4 024 968,4	363 505,0	1 445 987,1	210 029,3	524 705,2
Astana city	7 834 828,5	6 758,3	485 564,4	503 673,0	1 450 404,7
Almaty city	13 546 958,4	6 949,3	720 601,9	326 802,9	4 654 773,4
Shymkent city	2 202 956,7	18 616,1	501 224,6	63 348,4	539 666,5
2020					
Republic of Kazakhstan	70 649 033,2	3 808 889,1	19 098 171,4	4 285 102,3	12 166 037,6
Abai	-	-	-	-	-
Akmola	2 283 939,8	382 975,9	659 451,7	143 110,7	243 062,7
Aktobe	2 956 872,2	189 251,5	958 912,7	169 917,1	518 569,9
Almaty	3 731 039,5	568 921,1	1 008 769,8	277 650,0	444 944,8
Atyrau	7 738 259,2	77 712,1	3 537 260,7	747 057,9	859 202,7
Batys Kazakhstan	2 735 953,1	119 646,5	1 233 608,2	155 456,6	261 334,7
Zhambyl	1 901 385,0	218 522,6	387 195,6	163 182,8	199 816,1
Zhetisu	-	-	-	-	-
Karaganda	6 099 856,2	231 792,9	2 982 863,0	392 250,9	759 424,8
Kostanai	2 872 209,6	335 849,0	951 229,2	165 327,8	358 538,1
Kyzylorda	1 645 067,2	103 866,8	491 141,5	101 439,9	154 896,3
Mangystau	3 074 392,9	21 754,6	1 498 700,3	184 447,6	167 824,6
Pavlodar	3 120 136,9	181 055,2	1 286 638,4	185 445,8	471 482,8
Soltustik Kazakhstan	1 571 903,6	446 349,9	221 807,9	74 588,6	216 470,6
Turkistan	2 384 159,3	453 018,5	391 627,7	239 411,3	119 194,5
Ulytau	-	-	-	-	-
Shygys Kazakhstan	4 605 532,1	441 321,8	1 645 952,1	289 537,0	650 120,2
Astana city	7 975 283,1	4 874,1	588 205,4	548 921,9	1 603 074,9
Almaty city	13 459 802,6	8 275,0	739 054,1	352 241,0	4 466 864,5
Shymkent city	2 493 240,9	23 701,6	515 753,1	95 115,4	671 215,4
2021					
Republic of Kazakhstan	83 951 587,9	4 222 766,5	24 841 595,1	4 765 552,3	14 106 194,6
Abai	-	-	-	-	-
Akmola	2 678 123,1	443 692,8	757 908,2	165 414,7	242 525,8
Aktobe	3 586 222,6	214 547,9	1 340 895,7	181 706,4	579 549,0
Almaty	4 606 792,8	620 978,6	1 198 008,7	313 095,2	523 431,9
Atyrau	10 627 583,4	95 575,8	5 314 100,5	804 069,0	1 324 133,0
Batys Kazakhstan	3 533 014,4	131 117,2	1 805 338,3	171 906,9	285 294,1
Zhambyl	2 262 750,6	229 481,9	431 318,8	187 738,6	212 427,1
Zhetisu	-	-	-	-	-
Karaganda	7 446 273,2	264 010,6	3 851 155,8	380 636,1	886 652,3
Kostanai	3 516 221,0	343 354,9	1 367 749,3	190 947,9	415 613,5
Kyzylorda	1 926 000,2	129 263,5	568 245,7	97 214,4	183 511,9
Mangystau	3 627 008,1	25 187,3	1 822 845,0	223 907,4	186 856,2
Pavlodar	3 883 826,6	207 530,9	1 670 543,6	214 347,2	543 071,6
Soltustik Kazakhstan	1 790 770,4	478 071,7	262 035,3	82 347,5	268 599,4
Turkistan	2 808 045,6	478 833,4	490 839,7	276 187,4	144 285,0
Ulytau	-	-	-	-	-
Shygys Kazakhstan	5 063 661,9	517 445,5	1 698 643,9	318 663,6	626 589,8
Astana city	8 923 711,8	7 271,9	815 800,7	603 054,4	1 818 567,3
Almaty city	15 000 060,4	8 569,2	842 968,1	438 347,5	5 194 483,7

Continuation

	Total	Agriculture, forestry and fisheries	Industry	Construction	Wholesale and retail trade; car and motorcycle repair
Shymkent city	2 671 521,8	27 833,4	603 197,8	115 968,1	670 603,0
2022					
Republic of Kazakhstan	103 765 518,2	5 444 727,3	30 841 860,5	5 454 692,3	17 046 877,7
Abai	2 383 753,4	337 266,0	646 550,7	145 530,8	213 837,7
Akmola	3 484 572,5	656 813,1	1 110 825,6	236 193,1	277 200,9
Aktobe	4 416 899,4	262 124,9	1 675 038,8	200 417,2	623 180,4
Almaty	4 267 665,3	470 680,4	1 269 078,2	271 628,9	423 394,4
Atyrau	13 725 399,8	103 769,2	7 399 138,0	979 809,5	1 577 134,7
Batys Kazakhstan	4 435 130,6	171 954,7	2 327 118,7	191 153,1	326 159,2
Zhambyl	2 685 459,6	295 823,2	502 410,0	192 569,3	238 112,6
Zhetisu	1 426 882,2	279 694,7	188 195,9	121 130,0	129 082,8
Karaganda	7 278 059,2	247 884,3	3 570 842,8	288 164,6	1 131 365,9
Kostanai	4 182 077,8	551 718,1	1 437 032,9	206 224,6	574 682,6
Kyzylorda	2 417 399,0	146 046,7	747 048,0	119 451,5	213 094,4
Mangystau	4 401 192,9	30 478,1	2 143 117,2	184 541,9	218 004,0
Pavlodar	4 296 923,7	263 372,7	1 663 395,1	237 740,8	684 358,4
Soltustik Kazakhstan	2 198 854,3	617 329,1	355 502,7	93 958,4	257 758,3
Turkistan	3 517 281,1	570 385,3	607 459,8	298 373,1	165 635,3
Ulytau	1 609 739,8	61 171,4	1 017 645,1	123 564,6	62 364,9
Shygys Kazakhstan	3 916 818,1	342 088,4	1 387 370,5	232 737,9	626 270,0
Astana city	10 672 480,5	6 697,2	989 171,5	682 010,0	2 187 761,1
Almaty city	19 154 536,7	4 491,1	1 049 532,4	489 144,5	6 419 433,4
Shymkent city	3 294 392,3	24 938,7	755 386,6	160 348,5	698 046,7

Continuation

	Transport and warehousing	Information and communication	Operations with real estate	Other services	Net taxes on products
2018					
Republic of Kazakhstan	5 065 480,5	1 182 681,6	4 793 647,7	12 873 542,5	4 112 983,1
Abai	-	-	-	-	-
Akmola	148 962,6	12 526,6	175 007,3	270 342,3	100 437,9
Aktobe	245 214,2	16 838,9	219 754,9	318 695,8	184 936,8
Almaty	360 608,2	21 189,6	160 280,6	442 209,3	165 290,4
Atyrau	459 534,1	19 585,0	209 622,0	1 417 539,9	668 325,5
Batys Kazakhstan	139 659,6	10 341,7	127 381,5	385 554,8	262 048,3
Zhambyl	301 459,1	8 607,9	93 556,1	311 835,2	90 575,4
Zhetisu	-	-	-	-	-
Karaganda	389 971,7	32 194,0	316 935,9	558 447,9	279 884,5
Kostanai	241 435,7	19 668,6	201 645,9	286 917,3	122 338,4
Kyzylorda	176 574,3	8 072,3	81 115,9	304 468,3	120 648,5
Mangystau	251 574,4	15 575,0	227 095,2	367 123,0	318 072,5
Pavlodar	342 417,7	20 691,8	131 434,9	303 695,1	162 441,1
Soltustik Kazakhstan	96 037,1	12 030,3	138 570,7	185 731,5	71 652,2
Turkistan	196 519,3	6 274,5	154 788,0	361 255,8	99 436,3
Ulytau	-	-	-	-	-
Shygys Kazakhstan	353 665,1	24 447,3	216 808,4	553 448,2	212 951,2
Astana city	709 527,0	587 810,2	1 197 109,3	3 776 243,5	718 381,2
Almaty city	217 815,8	13 329,9	202 474,5	402 649,7	128 538,7
Shymkent city					
Republic of Kazakhstan	5 589 850,6	1 349 561,9	5 222 690,9	14 659 787,4	4 851 021,7
Abai	-	-	-	-	-
Akmola	162 140,8	13 806,1	183 886,5	311 704,2	123 676,0
Aktobe	302 736,6	17 599,4	194 210,8	373 183,6	210 905,2
Almaty	395 598,1	19 697,0	256 487,7	508 363,2	207 646,1
Atyrau	553 415,1	25 594,9	218 333,6	1 546 339,0	771 766,8
Batys Kazakhstan	206 784,1	12 245,6	125 710,7	411 672,2	270 727,2
Zhambyl	324 134,7	10 481,4	104 281,3	348 149,2	109 561,4
Zhetisu	-	-	-	-	-
Karaganda	340 474,0	34 568,4	297 578,4	650 845,9	344 643,8
Kostanai	283 181,6	20 742,7	200 163,0	343 742,2	156 817,3
Kyzylorda	248 398,7	8 194,1	92 459,6	331 546,9	141 615,1
Mangystau	263 470,8	13 373,9	296 282,9	448 964,2	323 953,9
Pavlodar	333 175,6	22 727,1	143 844,1	416 356,0	193 779,4
Soltustik Kazakhstan	129 289,7	12 378,8	132 447,9	216 926,0	88 415,6
Turkistan	210 507,9	6 960,4	251 393,2	435 389,9	130 363,1
Ulytau	-	-	-	-	-
Shygys Kazakhstan	352 079,0	26 069,5	208 545,2	636 084,2	257 963,9

Continuation

	Transport and warehousing	Information and communication	Operations with real estate	Other services	Net taxes on products
Astana city	456 238,5	425 379,1	1 055 475,7	2 941 113,2	510 221,6
Almaty city	809 856,8	665 722,5	1 242 428,2	4 251 763,1	868 060,3
Shymkent city	218 368,6	14 021,0	219 162,1	487 644,4	140 905,0
2020					
Republic of Kazakhstan	4 824 663,8	1 670 561,0	5 147 649,0	15 827 160,9	3 820 798,1
Abai	-	-	-	-	-
Akmola	160 449,0	15 254,8	206 904,3	354 124,4	118 606,3
Aktobe	302 434,4	20 490,6	169 370,2	464 390,8	163 535,0
Almaty	354 575,8	20 847,1	224 877,2	636 678,6	193 775,1
Atyrau	551 051,4	16 189,4	243 399,4	1 248 438,0	457 947,6
Batys Kazakhstan	198 032,6	13 277,1	140 096,4	431 044,9	183 456,1
Zhambyl	295 432,8	10 256,1	83 691,5	444 545,5	98 742,0
Zhetisu	-	-	-	-	-
Karaganda	278 893,5	38 963,8	350 696,5	748 203,8	316 767,0
Kostanai	262 861,9	22 314,1	237 380,4	389 555,0	149 154,1
Kyzylorda	207 300,1	9 432,3	109 220,3	372 894,6	94 875,4
Mangystau	261 569,1	14 883,5	257 308,4	478 015,1	189 889,7
Pavlodar	282 902,9	22 004,0	120 059,3	408 519,4	162 029,1
Soltustik Kazakhstan	127 795,8	14 208,3	134 276,1	254 777,3	81 629,1
Turkistan	200 085,6	8 385,5	247 938,3	600 373,9	124 124,0
Ulytau	-	-	-	-	-
Shygys Kazakhstan	294 113,1	27 637,4	274 559,1	742 934,1	239 357,3
Astana city	320 202,7	559 926,5	842 094,1	3 090 017,4	417 966,1
Almaty city	577 418,6	839 762,2	1 255 439,6	4 521 277,7	699 469,9
Shymkent city	149 544,5	16 728,3	250 337,9	641 370,4	129 474,3
2021					
Republic of Kazakhstan	5 718 757,0	1 952 156,7	5 486 403,2	18 002 644,9	4 855 517,6
Abai	-	-	-	-	-
Akmola	178 862,7	16 708,7	215 604,8	514 581,0	142 824,4
Aktobe	342 691,7	22 902,6	190 998,4	504 558,4	208 372,5
Almaty	392 546,9	29 103,6	286 611,4	997 315,3	245 701,2
Atyrau	650 167,9	18 399,0	432 452,6	1 270 166,3	718 519,3
Batys Kazakhstan	204 821,8	13 698,0	142 900,7	485 896,5	292 040,9
Zhambyl	431 661,4	13 090,0	138 341,5	498 018,4	120 672,9
Zhetisu	-	-	-	-	-
Karaganda	288 955,7	47 469,9	352 146,0	978 140,6	397 106,2
Kostanai	274 763,6	24 892,2	251 205,1	460 176,5	187 518,0
Kyzylorda	285 631,4	11 059,0	98 640,4	439 058,4	113 375,5
Mangystau	308 212,6	15 995,6	238 667,0	528 418,8	276 918,2
Pavlodar	304 808,5	33 965,5	208 940,2	493 496,9	207 122,2
Soltustik Kazakhstan	142 998,5	15 175,7	136 024,2	310 017,3	95 500,8
Turkistan	276 033,3	11 406,2	258 231,3	722 170,2	150 059,1
Ulytau	-	-	-	-	-
Shygys Kazakhstan	311 189,3	31 784,8	356 181,7	932 643,0	270 520,3
Astana city	466 273,5	660 988,7	645 927,1	3 419 791,7	486 036,5
Almaty city	699 812,4	966 702,8	1 281 720,3	4 766 697,5	800 758,9
Shymkent city	159 325,8	18 814,4	251 810,5	681 498,1	142 470,7
2022					
Republic of Kazakhstan	6 391 443,3	2 109 087,4	6 732 562,0	22 346 265,0	7 398 002,7
Abai	147 407,2	9 896,9	140 178,2	589 275,5	153 810,4
Akmola	195 189,8	17 432,1	212 375,8	553 701,2	224 840,9
Aktobe	385 564,2	28 109,7	309 117,3	624 217,6	309 129,3
Almaty	294 663,4	17 766,0	376 625,8	868 454,2	275 374,0
Atyrau	643 109,8	20 571,9	244 837,0	1 474 029,6	1 283 000,1
Batys Kazakhstan	194 786,0	15 280,5	166 278,4	604 029,3	438 370,7
Zhambyl	385 874,4	14 644,8	250 343,3	632 403,5	173 278,5
Zhetisu	108 239,0	10 423,0	58 838,4	439 209,7	92 068,7
Karaganda	272 375,7	60 948,3	357 191,0	879 673,6	469 613,0
Kostanai	305 460,3	21 765,6	241 862,5	573 484,7	269 846,5
Kyzylorda	294 083,9	12 277,8	149 208,7	563 382,1	172 805,9
Mangystau	302 629,1	18 959,9	329 055,3	792 188,2	382 219,2
Pavlodar	305 948,9	54 623,9	231 936,9	578 290,3	277 256,7
Soltustik Kazakhstan	202 000,2	19 983,6	140 638,8	369 803,6	141 879,6
Turkistan	289 023,6	9 900,6	443 856,7	904 400,6	228 246,1
Ulytau	71 127,3	3 128,9	25 829,1	141 041,0	103 867,5
Shygys Kazakhstan	164 626,2	20 940,6	193 028,7	696 677,0	253 078,8
Astana city	760 499,3	795 595,3	640 263,3	3 911 505,8	698 977,0
Almaty city	914 488,9	940 620,1	1 858 256,2	6 240 799,3	1 237 770,8
Shymkent city	154 346,1	16 217,9	362 840,6	909 698,2	212 569,0

Continuation					
	Total	Agriculture, forestry and fisheries	Industry	Construction	Wholesale and retail trade; car and motorcycle repair
Shymkent city	3,53	0,62	2,70	2,22	5,52
2021					
Republic of Kazakhstan	100,00	100,00	100,00	100,00	100,00
Abai	-	-	-	-	-
Akmola	3,19	10,51	3,05	3,47	1,72
Aktobe	4,27	5,08	5,40	3,81	4,11
Almaty	5,49	14,71	4,82	6,57	3,71
Atyrau	12,66	2,26	21,39	16,87	9,39
Batys Kazakhstan	4,21	3,11	7,27	3,61	2,02
Zhambyl	2,70	5,44	1,74	3,94	1,51
Zhetisu	-	-	-	-	-
Karaganda	8,87	6,25	15,50	7,99	6,30
Kostanai	4,19	8,13	5,51	4,01	2,95
Kyzylorda	2,29	3,06	2,29	2,04	1,30
Mangystau	4,32	0,60	7,34	4,70	1,32
Pavlodar	4,63	4,91	6,72	4,49	3,85
Soltustik Kazakhstan	2,13	11,32	1,05	1,73	1,90
Turkistan	3,34	11,34	1,98	5,80	1,02
Ulytau	-	-	-	-	-
Shygys Kazakhstan	6,03	12,25	6,84	6,69	4,44
Astana city	10,63	0,17	3,28	12,65	12,89
Almaty city	17,87	0,20	3,39	9,20	36,82
Shymkent city	3,18	0,66	2,43	2,43	4,75
2022					
Republic of Kazakhstan	100,0	100,0	100,0	100,0	100,0
Abai	2,30	6,19	2,10	2,67	1,25
Akmola	3,36	12,06	3,60	4,33	1,63
Aktobe	4,26	4,81	5,43	3,67	3,66
Almaty	4,11	8,64	4,11	4,98	2,48
Atyrau	13,23	1,91	23,99	17,96	9,25
Batys Kazakhstan	4,27	3,16	7,55	3,50	1,91
Zhambyl	2,59	5,43	1,63	3,53	1,40
Zhetisu	1,38	5,14	0,61	2,22	0,76
Karaganda	7,01	4,55	11,58	5,28	6,64
Kostanai	4,03	10,13	4,66	3,78	3,37
Kyzylorda	2,33	2,68	2,42	2,19	1,25
Mangystau	4,24	0,56	6,95	3,38	1,28
Pavlodar	4,14	4,84	5,39	4,36	4,01
Soltustik Kazakhstan	2,12	11,34	1,15	1,72	1,51
Turkistan	3,39	10,48	1,97	5,47	0,97
Ulytau	1,55	1,12	3,30	2,27	0,37
Shygys Kazakhstan	3,77	6,28	4,50	4,27	3,67
Astana city	10,29	0,12	3,21	12,50	12,83
Almaty city	18,46	0,08	3,40	8,97	37,66
Shymkent city	3,17	0,46	2,45	2,94	4,09

Continuation					
	Transport and warehousing	Information and communication	Operations with real estate	Other services	Net taxes on products
2018					
Republic of Kazakhstan	100,0	100,0	100,0	100,0	100,0
Abai	-	-	-	-	-
Akmola	2,94	1,06	3,65	2,10	2,44
Aktobe	4,84	1,42	4,58	2,48	4,50
Almaty	7,12	1,79	3,34	3,44	4,02
Atyrau	9,07	1,66	4,37	11,01	16,25
Batys Kazakhstan	2,76	0,87	2,66	2,99	6,37
Zhambyl	5,95	0,73	1,95	2,42	2,20
Zhetisu	-	-	-	-	-
Karaganda	7,70	2,72	6,61	4,34	6,80
Kostanai	4,77	1,66	4,21	2,23	2,97
Kyzylorda	3,49	0,68	1,69	2,37	2,93
Mangystau	4,97	1,32	4,74	2,85	7,73
Pavlodar	6,76	1,75	2,74	2,36	3,95
Soltustik Kazakhstan	1,90	1,02	2,89	1,44	1,74
Turkistan	3,88	0,53	3,23	2,81	2,42
Ulytau	6,98	2,07	4,52	4,30	5,18

Continuation

	Transport and warehousing	Information and communication	Operations with real estate	Other services	Net taxes on products
Shygys Kazakhstan	-	-	-	-	-
Astana city	8,58	29,89	19,61	20,41	9,90
Almaty city	14,01	49,70	24,97	29,33	17,47
Shymkent city	4,30	1,13	4,22	3,13	3,13
		2019			
Republic of Kazakhstan	100,0	100,0	100,0	100,0	100,0
Abai	-	-	-	-	-
Akmola	2,90	1,02	3,52	2,13	2,55
Aktobe	5,42	1,30	3,72	2,55	4,35
Almaty	7,08	1,46	4,91	3,47	4,28
Atyrau	9,90	1,90	4,18	10,55	15,91
Batys Kazakhstan	3,70	0,91	2,41	2,81	5,58
Zhambyl	5,80	0,78	2,00	2,37	2,26
Zhetisu	-	-	-	-	-
Karaganda	6,09	2,56	5,70	4,44	7,10
Kostanai	5,07	1,54	3,83	2,34	3,23
Kyzylorda	4,44	0,61	1,77	2,26	2,92
Mangystau	4,71	0,99	5,67	3,06	6,68
Pavlodar	5,96	1,68	2,75	2,84	3,99
Soltustik Kazakhstan	2,31	0,92	2,54	1,48	1,82
Turkistan	3,77	0,52	4,81	2,97	2,69
Ulytau	-	-	-	-	-
Shygys Kazakhstan	6,30	1,93	3,99	4,34	5,32
Astana city	8,16	31,52	20,21	20,06	10,52
Almaty city	14,49	49,33	23,79	29,00	17,89
Shymkent city	3,91	1,04	4,20	3,33	2,90
		2020			
Republic of Kazakhstan	100,00	100,00	100,00	100,0	100,00
Abai	-	-	-	-	-
Akmola	3,33	0,91	4,02	2,24	3,10
Aktobe	6,27	1,23	3,29	2,93	4,28
Almaty	7,35	1,25	4,37	4,02	5,07
Atyrau	11,42	0,97	4,73	7,89	11,99
Batys Kazakhstan	4,09	0,79	2,72	2,72	4,80
Zhambyl	6,12	0,61	1,63	2,81	2,58
Zhetisu	-	-	-	-	-
Karaganda	5,78	2,33	6,81	4,73	8,29
Kostanai	5,45	1,34	4,61	2,46	3,90
Kyzylorda	4,30	0,57	2,12	2,36	2,48
Mangystau	5,42	0,89	5,00	3,02	4,97
Pavlodar	5,86	1,32	2,33	2,58	4,24
Soltustik Kazakhstan	2,65	0,85	2,61	1,61	2,14
Turkistan	4,15	0,50	4,82	3,79	3,25
Ulytau	-	-	-	-	-
Shygys Kazakhstan	6,10	1,65	5,33	4,69	6,27
Astana city	6,64	33,52	16,36	19,52	10,94
Almaty city	11,97	50,27	24,39	28,58	18,31
Shymkent city	3,10	1,00	4,86	4,05	3,39
		2021			
Republic of Kazakhstan	100,0	100,0	100,0	100,0	100,0
Abai	-	-	-	-	-
Akmola	3,13	0,86	3,93	2,86	2,94
Aktobe	5,99	1,17	3,48	2,80	4,29
Almaty	6,86	1,49	5,22	5,54	5,07
Atyrau	11,37	0,94	7,89	7,06	14,80
Batys Kazakhstan	3,58	0,70	2,60	2,70	6,01
Zhambyl	7,55	0,67	2,52	2,77	2,49
Zhetisu	-	-	-	-	-
Karaganda	5,05	2,43	6,42	5,43	8,18
Kostanai	4,80	1,28	4,58	2,56	3,86
Kyzylorda	4,99	0,57	1,80	2,44	2,33
Mangystau	5,40	0,82	4,35	2,94	5,70
Pavlodar	5,33	1,74	3,81	2,74	4,27
Soltustik Kazakhstan	2,50	0,78	2,48	1,72	1,97
Turkistan	4,83	0,58	4,71	4,01	3,09
Ulytau	-	-	-	-	-
Shygys Kazakhstan	5,44	1,63	6,49	5,17	5,57
Astana city	8,15	33,86	11,77	19,00	10,01

	Transport and warehousing	Information and communication	Operations with real estate	Other services	Net taxes on products
Almaty city	12,24	49,52	23,36	26,48	16,49
Shymkent city	2,79	0,96	4,59	3,78	2,93
2022					
Republic of Kazakhstan	100,0	100,0	100,0	100,0	100,0
Abai	2,31	0,47	2,08	2,64	2,08
Akmola	3,05	0,83	3,15	2,48	3,04
Aktobe	6,03	1,33	4,59	2,79	4,18
Almaty	4,61	0,84	5,59	3,89	3,72
Atyrau	10,06	0,98	3,64	6,60	17,34
Batys Kazakhstan	3,05	0,72	2,47	2,70	5,93
Zhambyl	6,04	0,69	3,72	2,83	2,34
Zhetisu	1,69	0,49	0,87	1,97	1,24
Karaganda	4,26	2,89	5,31	3,94	6,35
Kostanai	4,78	1,03	3,59	2,57	3,65
Kyzylorda	4,60	0,58	2,22	2,52	2,34
Mangystau	4,73	0,90	4,89	3,55	5,17
Pavlodar	4,79	2,59	3,45	2,59	3,75
Soltustik Kazakhstan	3,16	0,95	2,09	1,65	1,92
Turkistan	4,52	0,47	6,59	4,05	3,09
Ulytau	1,11	0,15	0,38	0,63	1,40
Shygys Kazakhstan	2,58	0,99	2,87	3,12	3,42
Astana city	11,90	37,72	9,51	17,50	9,45
Almaty city	14,31	44,60	27,60	27,93	16,73
Shymkent city	2,41	0,77	5,39	4,07	2,87

2.5 Structure of the Gross Regional Product by types of economic activity

	Total	Agriculture, forestry and fisheries	Industry	Construction	Wholesale and retail trade; car and motorcycle repair
in percentages					
2018					
Republic of Kazakhstan	100,0	4,40	28,18	5,32	16,77
Abai	-	-	-	-	-
Akmola	100,0	14,52	25,48	5,48	12,92
Aktobe	100,0	5,16	36,49	5,39	16,57
Almaty	100,0	15,61	24,59	8,66	10,02
Atyrau	100,0	0,79	46,19	6,87	10,66
Batys Kazakhstan	100,0	2,92	51,59	4,18	8,16
Zhambyl	100,0	10,05	18,29	7,60	11,45
Zhetisu	-	-	-	-	-
Karaganda	100,0	3,61	45,36	3,77	13,93
Kostanai	100,0	11,61	24,92	5,71	15,63
Kyzylorda	100,0	3,95	40,27	5,51	8,33
Mangystau	100,0	0,51	60,03	4,77	3,68
Pavlodar	100,0	4,94	41,31	5,80	12,97
Soltustik Kazakhstan	100,0	23,90	13,22	4,74	16,56
Turkistan	100,0	19,47	19,54	6,52	5,17
Ulytau	-	-	-	-	-
Shygys Kazakhstan	100,0	9,12	35,25	5,34	12,36
Astana city	100,0	0,07	5,24	7,11	16,55
Almaty city	100,0	0,05	4,95	2,49	34,90
Shymkent city	100,0	0,70	24,52	7,84	22,56
2019					
Republic of Kazakhstan	100,0	4,47	27,55	5,48	16,95
Abai	-	-	-	-	-
Akmola	100,0	14,70	26,33	6,04	11,82
Aktobe	100,0	5,11	35,22	5,38	17,35
Almaty	100,0	15,85	22,80	7,85	10,74
Atyrau	100,0	0,73	47,71	7,75	10,41
Batys Kazakhstan	100,0	3,28	47,53	5,13	9,20
Zhambyl	100,0	10,34	19,16	7,62	10,54
Zhetisu	-	-	-	-	-
Karaganda	100,0	3,64	45,42	6,61	13,37
Kostanai	100,0	9,81	29,52	5,27	14,42
Kyzylorda	100,0	4,76	34,16	7,74	8,38
Mangystau	100,0	0,62	53,81	4,39	4,66
Pavlodar	100,0	4,72	40,06	5,73	12,86

Continuation

	Total	Agriculture, forestry and fisheries	Industry	Construction	Wholesale and retail trade; car and motorcycle repair
Soltustik Kazakhstan	100,0	25,45	12,74	4,81	15,08
Turkistan	100,0	18,63	17,76	7,05	5,25
Ulytau	-	-	-	-	-
Shygys Kazakhstan	100,0	9,03	35,92	5,22	13,04
Astana city	100,0	0,09	6,20	6,43	18,51
Almaty city	100,0	0,05	5,32	2,41	34,36
Shymkent city	100,0	0,85	22,76	2,88	24,50
		2020			
Republic of Kazakhstan	100,00	5,39	27,03	6,07	17,22
Abai	-	-	-	-	-
Akmola	100,00	16,77	28,86	6,27	10,64
Aktobe	100,00	6,40	32,44	5,75	17,54
Almaty	100,00	15,25	27,04	7,44	11,93
Atyrau	100,00	1,00	45,71	9,65	11,10
Batys Kazakhstan	100,00	4,37	45,09	5,68	9,55
Zhambyl	100,00	11,49	20,36	8,58	10,51
Zhetisu	-	-	-	-	-
Karaganda	100,00	3,80	48,90	6,43	12,45
Kostanai	100,00	11,69	33,12	5,76	12,48
Kyzylorda	100,00	6,31	29,85	6,17	9,42
Mangystau	100,00	0,71	48,74	6,00	5,46
Pavlodar	100,00	5,80	41,24	5,94	15,11
Soltustik Kazakhstan	100,00	28,40	14,12	4,75	13,77
Turkistan	100,00	19,00	16,42	10,04	5,00
Ulytau	-	-	-	-	-
Shygys Kazakhstan	100,00	9,58	35,73	6,29	14,12
Astana city	100,00	0,06	7,37	6,88	20,10
Almaty city	100,00	0,06	5,50	2,62	33,19
Shymkent city	100,00	0,95	20,69	3,81	26,92
		2021			
Republic of Kazakhstan	100,0	5,03	29,59	5,68	16,80
Abai	-	-	-	-	-
Akmola	100,0	16,57	28,30	6,18	9,06
Aktobe	100,0	5,98	37,39	5,07	16,16
Almaty	100,0	13,48	26,00	6,80	11,36
Atyrau	100,0	0,90	50,00	7,57	12,46
Batys Kazakhstan	100,0	3,71	51,10	4,87	8,08
Zhambyl	100,0	10,14	19,06	8,30	9,39
Zhetisu	-	-	-	-	-
Karaganda	100,0	3,55	51,71	5,11	11,91
Kostanai	100,0	9,76	38,89	5,43	11,82
Kyzylorda	100,0	6,71	29,50	5,05	9,53
Mangystau	100,0	0,69	50,26	6,17	5,15
Pavlodar	100,0	5,34	43,01	5,52	13,98
Soltustik Kazakhstan	100,0	26,70	14,63	4,60	15,00
Turkistan	100,0	17,05	17,49	9,84	5,14
Ulytau	-	-	-	-	-
Shygys Kazakhstan	100,0	10,22	33,54	6,29	12,37
Astana city	100,0	0,08	9,14	6,76	20,38
Almaty city	100,0	0,06	5,62	2,92	34,63
Shymkent city	100,0	1,04	22,57	4,34	25,10
		2022			
Republic of Kazakhstan	100,0	5,25	29,72	5,26	16,43
Abai	100,0	14,15	27,12	6,11	8,97
Akmola	100,0	18,85	31,88	6,78	7,96
Aktobe	100,0	5,93	37,92	4,54	14,11
Almaty	100,0	11,03	29,73	6,36	9,92
Atyrau	100,0	0,76	53,90	7,14	11,49
Batys Kazakhstan	100,0	3,88	52,46	4,31	7,35
Zhambyl	100,0	11,02	18,70	7,17	8,87
Zhetisu	100,0	19,60	13,20	8,49	9,05
Karaganda	100,0	3,41	49,07	3,96	15,54
Kostanai	100,0	13,19	34,36	4,93	13,74
Kyzylorda	100,0	6,04	30,90	4,94	8,82
Mangystau	100,0	0,69	48,69	4,19	4,95
Pavlodar	100,0	6,13	38,71	5,53	15,93

						Continuation
	Total	Agriculture, forestry and fisheries	Industry	Construction	Wholesale and retail trade; car and motorcycle repair	
Soltustik Kazakhstan	100,0	28,08	16,17	4,27	11,72	
Turkistan	100,0	16,22	17,28	8,48	4,71	
Ulytau	100,0	3,80	63,22	7,68	3,87	
Shygys Kazakhstan	100,0	8,73	35,42	5,94	15,99	
Astana city	100,0	0,06	9,27	6,39	20,50	
Almaty city	100,0	0,02	5,47	2,55	33,51	
Shymkent city	100,0	0,76	22,92	4,87	21,19	

						Continuation
	Transport and warehousing	Information and communication	Operations with real estate	Other services	Net taxes on products	
2018						
Republic of Kazakhstan	8,19	1,91	7,75	20,83	6,65	
Abai	-	-	-	-	-	
Akmola	8,76	0,74	10,30	15,90	5,91	
Aktobe	9,05	0,62	8,11	11,77	6,83	
Almaty	12,90	0,76	5,73	15,81	5,91	
Atyrau	5,88	0,25	2,68	18,12	8,55	
Batys Kazakhstan	5,00	0,37	4,56	13,83	9,39	
Zhambyl	19,68	0,56	6,11	20,36	5,91	
Zhetisu	-	-	-	-	-	
Karaganda	8,24	0,68	6,69	11,80	5,91	
Kostanai	11,67	0,95	9,74	13,87	5,91	
Kyzylorda	10,72	0,49	4,93	18,49	7,33	
Mangystau	6,62	0,41	5,97	9,66	8,36	
Pavlodar	12,47	0,75	4,79	11,05	5,91	
Soltustik Kazakhstan	7,92	0,99	11,43	15,32	5,91	
Turkistan	11,84	0,38	9,32	21,77	5,99	
Ulytau	-	-	-	-	-	
Shygys Kazakhstan	9,85	0,68	6,04	15,43	5,93	
Astana city	6,48	5,27	14,02	39,19	6,07	
Almaty city	5,85	4,84	9,87	31,13	5,92	
Shymkent city	10,02	0,61	9,31	18,52	5,91	
2019						
Republic of Kazakhstan	8,04	1,94	7,51	21,08	6,98	
Abai	-	-	-	-	-	
Akmola	8,39	0,71	9,51	16,13	6,37	
Aktobe	10,18	0,59	6,53	12,55	7,09	
Almaty	12,19	0,61	7,90	15,66	6,40	
Atyrau	5,93	0,27	2,34	16,59	8,27	
Batys Kazakhstan	7,02	0,42	4,27	13,98	9,17	
Zhambyl	18,92	0,61	6,09	20,32	6,40	
Zhetisu	-	-	-	-	-	
Karaganda	6,32	0,64	5,52	12,08	6,40	
Kostanai	11,55	0,85	8,16	14,02	6,40	
Kyzylorda	13,58	0,45	5,06	18,13	7,74	
Mangystau	7,15	0,36	8,04	12,18	8,79	
Pavlodar	11,00	0,75	4,75	13,74	6,39	
Soltustik Kazakhstan	9,35	0,90	9,58	15,69	6,40	
Turkistan	10,44	0,35	12,47	21,59	6,46	
Ulytau	-	-	-	-	-	
Shygys Kazakhstan	8,75	0,65	5,18	15,80	6,41	
Astana city	5,82	5,43	13,47	37,54	6,51	
Almaty city	5,98	4,91	9,17	31,37	6,43	
Shymkent city	9,91	0,64	9,95	22,13	6,38	
2020						
Republic of Kazakhstan	6,83	2,37	7,29	22,39	5,41	
Abai	-	-	-	-	-	
Akmola	7,03	0,67	9,06	15,51	5,19	
Aktobe	10,23	0,69	5,72	15,70	5,53	
Almaty	9,50	0,56	6,03	17,06	5,19	
Atyrau	7,12	0,21	3,15	16,14	5,92	
Batys Kazakhstan	7,24	0,49	5,12	15,75	6,71	
Zhambyl	15,54	0,54	4,40	23,39	5,19	
Zhetisu	-	-	-	-	-	
Karaganda	4,57	0,64	5,75	12,27	5,19	

Continuation

	Transport and warehousing	Information and communication	Operations with real estate	Other services	Net taxes on products
Kostanai	9,15	0,78	8,26	13,57	5,19
Kyzylorda	12,60	0,57	6,64	22,67	5,77
Mangystau	8,51	0,48	8,37	15,55	6,18
Pavlodar	9,07	0,71	3,85	13,09	5,19
Soltustik Kazakhstan	8,13	0,90	8,54	16,20	5,19
Turkistan	8,39	0,35	10,40	25,19	5,21
Ulytau	-	-	-	-	-
Shygys Kazakhstan	6,39	0,60	5,96	16,13	5,20
Astana city	4,01	7,02	10,56	38,76	5,24
Almaty city	4,29	6,24	9,33	33,57	5,20
Shymkent city	6,00	0,67	10,04	25,73	5,19
		2021			
Republic of Kazakhstan	6,81	2,33	6,54	21,44	5,78
Abai	-	-	-	-	-
Akmola	6,68	0,62	8,05	19,21	5,33
Aktobe	9,56	0,64	5,33	14,08	5,81
Almaty	8,52	0,63	6,22	21,64	5,33
Atyrau	6,12	0,17	4,07	11,96	6,76
Batys Kazakhstan	5,80	0,39	4,04	13,77	8,27
Zhambyl	19,08	0,58	6,11	22,01	5,33
Zhetisu	-	-	-	-	-
Karaganda	3,88	0,64	4,73	13,15	5,33
Kostanai	7,81	0,71	7,14	13,09	5,33
Kyzylorda	14,83	0,57	5,12	22,80	5,89
Mangystau	8,50	0,44	6,58	14,56	7,63
Pavlodar	7,85	0,87	5,38	12,69	5,33
Soltustik Kazakhstan	7,99	0,85	7,60	17,31	5,33
Turkistan	9,83	0,41	9,20	25,72	5,34
Ulytau	-	-	-	-	-
Shygys Kazakhstan	6,15	0,63	7,03	18,42	5,34
Astana city	5,23	7,41	7,24	38,32	5,45
Almaty city	4,67	6,44	8,54	31,78	5,34
Shymkent city	5,96	0,70	9,43	25,51	5,33
		2022			
Republic of Kazakhstan	6,16	2,03	6,49	21,53	7,13
Abai	6,18	0,42	5,88	24,72	6,45
Akmola	5,60	0,50	6,09	15,90	6,45
Aktobe	8,73	0,64	7,00	14,13	7,00
Almaty	6,90	0,42	8,83	20,35	6,45
Atyrau	4,69	0,15	1,78	10,75	9,35
Batys Kazakhstan	4,39	0,34	3,75	13,61	9,88
Zhambyl	14,37	0,55	9,32	23,56	6,45
Zhetisu	7,59	0,73	4,12	30,78	6,45
Karaganda	3,74	0,84	4,91	12,08	6,45
Kostanai	7,30	0,52	5,78	13,71	6,45
Kyzylorda	12,17	0,51	6,17	23,31	7,15
Mangystau	6,88	0,43	7,48	18,01	8,68
Pavlodar	7,12	1,27	5,40	13,46	6,45
Soltustik Kazakhstan	9,19	0,91	6,40	16,82	6,45
Turkistan	8,22	0,28	12,62	25,72	6,49
Ulytau	4,42	0,19	1,60	8,77	6,45
Shygys Kazakhstan	4,20	0,53	4,93	17,80	6,46
Astana city	7,13	7,45	6,00	36,64	6,55
Almaty city	4,77	4,91	9,70	32,58	6,46
Shymkent city	4,69	0,49	11,01	27,61	6,45

Price statistics

2.6 Consumer price index

at the end of the period, as a percentage of December of the previous year

	2018	2019	2020	2021	2022
Republic of Kazakhstan	105,3	105,4	107,5	108,4	120,3
Abai	120,1
Akmola	104,9	105,1	107,4	108,9	121,1
Aktobe	105,2	105,2	107,5	108,7	119,8
Almaty	105,2	105,3	107,3	108,2	117,7
Atyrau	105,9	105,7	107,8	108,3	119,7
Batys Kazakhstan	105,3	105,3	107,2	108,5	120,2
Zhambyl	105,2	105,3	107,3	108,1	119,8
Zhetisu	119,9
Karaganda	105,1	105,6	107,7	108,5	120,7
Kostanai	105,1	105,3	107,2	108,3	120,2
Kyzylorda	105,6	105,4	107,2	108,2	119,9
Mangystau	105,4	105,7	107,9	109,2	124,0
Pavlodar	105,4	105,5	107,9	108,3	120,1
Soltustik Kazakhstan	105,7	105,5	107,2	108,4	120,6
Turkistan	104,8	105,3	108,0	108,3	120,5
Ulytau	120,8
Shygys Kazakhstan	105,2	105,5	107,3	109,1	120,0
Astana city	105,9	105,8	107,7	108,8	123,0
Almaty city	105,2	105,2	107,2	108,2	120,1
Shymkent city	105,4	105,7	107,1	108,2	119,7

2.7 Price index for consumer goods and services

at the end of the period, as a percentage of December of the previous year

	2018	2019	2020	2021	2022
Food products					
Republic of Kazakhstan	105,1	109,6	111,3	109,9	125,3
Abai	124,8
Akmola	105,2	109,6	111,3	110,9	125,7
Aktobe	104,4	109,6	110,8	110,7	126,0
Almaty	104,9	109,6	111,1	109,9	123,6
Atyrau	106,9	108,6	112,6	109,6	124,9
Batys Kazakhstan	104,5	109,4	111,1	109,4	125,1
Zhambyl	105,2	109,5	111,2	109,7	126,0
Zhetisu	124,7
Karagandy	105,0	109,4	112,4	109,4	125,4
Kostanai	104,8	109,6	111,0	109,9	125,4
Kyzylorda	104,9	109,9	110,8	109,9	125,3
Mangystau	106,3	109,3	111,0	111,8	131,6
Pavlodar	105,0	109,4	112,3	109,9	125,6
Soltustik Kazakhstan	106,1	109,3	111,0	110,0	125,7
Turkistan	105,0	109,4	110,8	109,4	127,5
Ulytau	125,0
Shygys Kazakhstan	104,3	108,9	111,1	109,9	124,0
Astana city	105,7	110,6	111,1	110,2	124,8
Almaty city	104,8	109,5	111,1	109,8	124,2
Shymkent city	105,3	111,4	111,4	109,8	125,9
Non-food products					
Republic of Kazakhstan	106,4	105,0	105,5	108,5	119,4
Abai	119,3
Akmola	106,0	105,0	105,5	109,8	119,3
Aktobe	104,8	104,6	105,2	109,6	118,9
Almaty	106,5	104,9	105,4	108,4	115,3
Atyrau	106,6	104,8	105,3	108,9	119,4
Batys Kazakhstan	106,2	104,8	105,2	108,0	118,6
Zhambyl	106,6	105,1	105,6	108,0	118,2
Zhetisu	118,7
Karagandy	106,3	104,7	105,3	109,6	118,5
Kostanai	106,2	104,8	105,4	108,5	119,2
Kyzylorda	106,6	104,9	105,3	108,5	118,9
Mangystau	106,9	105,4	106,2	107,7	119,3

	Continuation				
	2018	2019	2020	2021	2022
Pavlodar	106,2	104,4	105,0	108,5	118,7
Soltustik Kazakhstan	106,3	104,4	105,4	108,5	119,6
Turkistan	106,3	104,4	105,3	108,3	119,8
Ulytau	118,7
Shygys Kazakhstan	106,3	104,7	105,9	109,1	120,5
Astana city	108,2	106,0	105,9	108,3	130,5
Almaty city	106,2	105,4	105,9	108,0	118,2
Shymkent city	106,3	105,2	105,3	107,9	118,2
Paid services for the population					
Republic of Kazakhstan	104,5	100,7	104,2	106,5	114,1
Abai	114,4
Akmola	103,5	99,8	103,8	105,4	116,1
Aktobe	106,3	100,3	105,4	105,3	111,7
Almaty	104,1	100,5	104,0	106,1	111,8
Atyrau	103,9	103,0	103,9	106,2	112,7
Batys Kazakhstan	105,3	100,9	104,0	107,8	115,1
Zhambyl	103,8	100,3	103,7	106,3	112,5
Zhetisu	114,2
Karagandy	104,0	101,8	103,8	106,3	116,4
Kostanai	104,4	100,6	104,0	106,1	113,7
Kyzylorda	105,5	100,2	104,1	105,8	113,1
Mangystau	103,0	101,7	105,5	107,4	117,8
Pavlodar	105,1	101,8	104,7	106,1	113,5
Soltustik Kazakhstan	104,5	101,9	103,9	106,4	114,2
Turkistan	103,2	101,1	106,9	106,9	111,4
Ulytau	117,3
Shygys Kazakhstan	105,4	102,0	103,7	108,0	113,8
Astana city	103,7	99,7	105,0	107,5	112,7
Almaty city	104,6	99,7	103,2	106,3	116,2
Shymkent city	104,5	99,2	103,2	106,5	112,4

2.8 Price index of enterprises-manufacturers of industrial products (goods, services)

at the end of the period, as a percentage of December of the previous year

	2018	2019	2020	2021	2022
Republic of Kazakhstan	112,4	101,4	95,8	146,1	109,4
Abai	97,3
Akmola	107,7	113,0	101,9	109,5	105,3
Aktobe	102,2	107,1	84,9	149,3	134,7
Almaty	108,0	103,6	106,5	108,6	117,4
Atyrau	121,0	93,6	69,1	188,8	119,6
Batys Kazakhstan	116,5	102,6	75,0	123,9	93,1
Zhambyl	103,4	102,0	109,5	111,1	117,9
Zhetisu	115,2
Karagandy	108,6	103,0	115,5	135,1	98,3
Kostanai	111,9	115,4	132,0	121,2	104,3
Kyzylorda	117,9	103,0	97,2	174,4	116,1
Mangystau	112,2	103,3	111,8	155,0	95,8
Pavlodar	114,2	101,6	107,6	125,9	102,5
Soltustik Kazakhstan	102,0	103,8	110,1	114,1	114,8
Turkistan	98,6	102,7	105,1	106,0	112,4
Shygys Kazakhstan	100,7	103,4	121,1	116,6	101,9
Astana city	109,4	101,0	102,8	111,5	103,1
Almaty city	104,1	100,6	105,4	111,9	113,6
Shymkent city	110,3	102,6	105,2	115,9	103,2

2.9 Price index for the purchase of industrial and technical products by industrial enterprises

at the end of the period, as a percentage of December of the previous year

	2018	2019	2020	2021	2022
Republic of Kazakhstan	112,0	105,5	105,9	127,1	112,9
Akmola	116,0	104,9	104,3	122,7	115,7
Aktobe	110,1	99,9	112,0	127,8	111,2

Continuation

	2018	2019	2020	2021	2022
Almaty	105,6	105,0	114,7	111,1	120,4
Atyrau	118,2	99,5	94,8	144,4	112,1
Batys Kazakhstan	113,7	95,6	111,6	110,2	113,6
Zhambyl	102,4	98,5	112,8	113,2	142,6
Karagandy	122,9	103,3	100,5	156,9	101,1
Kostanai	114,4	111,0	108,2	115,0	117,9
Kyzylorda	112,2	98,6	98,0	105,4	109,7
Mangystau	98,8	96,6	100,0	112,6	109,2
Pavlodar	111,9	107,2	103,9	129,1	111,0
Soltustik Kazakhstan	117,7	111,0	106,9	113,0	118,7
Turkistan*	106,2	103,1	108,2	112,8	108,9
Shygys Kazakhstan	110,6	114,0	108,7	128,4	112,6
Astana city	110,4	116,9	108,7	116,4	114,9
Almaty city	108,7	104,2	107,3	112,7	125,8
Shymkent city	-	105,5	104,8	113,7	109,9

* 2017-2018 - Turkistan region, including the city of Shymkent.

2.10 Index of tariffs for the transportation of goods by all modes of transport

at the end of the period, as a percentage of December of the previous year

	2018	2019	2020	2021	2022
Freight transport - total					
Republic of Kazakhstan	131,1	103,0	102,8	108,8	104,5
Akmola	105,6	101,9	101,6	102,9	108,2
Aktobe	104,9	101,8	100,0	101,3	108,2
Almaty	134,1	99,7	100,0	100,9	100,0
Atyrau	110,9	102,8	105,4	103,3	104,1
Batys Kazakhstan	100,2	101,0	101,7	100,3	105,2
Zhambyl	113,4	100,3	100,0	100,0	100,8
Karagandy	102,4	100,5	104,0	108,0	111,6
Kostanai	100,2	100,8	100,0	100,4	101,9
Kyzylorda	101,0	100,7	100,2	101,0	101,4
Mangystau	101,0	99,1	102,3	102,1	107,9
Pavlodar	102,7	104,7	104,2	100,9	105,0
Soltustik Kazakhstan	100,1	100,4	100,3	101,2	100,0
Turkistan	-	115,8	98,8	105,6	100,7
Shygys Kazakhstan	101,8	103,3	100,7	100,6	101,8
Astana city	99,0	98,5	98,9	99,0	100,3
Almaty city	110,1	103,0	104,8	113,3	106,6
Shymkent city	103,9	105,3	80,8	94,2	91,6
Automotive					
Republic of Kazakhstan	103,9	101,7	100,0	100,5	103,4
Akmola	105,6	101,9	101,6	102,9	108,2
Aktobe	104,9	101,8	100,0	100,0	110,9
Almaty	134,1	99,7	100,0	100,9	100,0
Atyrau	99,7	100,5	100,7	103,4	100,1
Batys Kazakhstan	100,2	101,0	101,7	100,3	100,2
Zhambyl	113,4	100,3	100,0	100,0	100,8
Karagandy	102,4	100,5	104,0	108,7	114,7
Kostanai	100,2	100,8	100,0	100,4	101,9
Kyzylorda	101,0	100,7	100,2	101,0	101,4
Mangystau	101,0	99,1	100,5	100,3	111,2
Pavlodar	102,7	103,2	111,3	98,9	107,0
Soltustik Kazakhstan	100,1	100,4	100,3	102,3	100,1
Turkistan	-	115,8	98,8	114,9	100,8
Shygys Kazakhstan	101,0	101,1	100,7	100,6	101,8
Astana city	99,0	98,5	98,8	98,8	100,2
Almaty city	101,8	102,8	100,0	103,8	111,9
Shymkent city	104,1	106,5	76,3	83,2	80,3
Air					
Republic of Kazakhstan	101,8	101,2	102,4	142,5	102,6
Almaty city	102,0	101,3	102,6	149,9	103,0
Shymkent city	100,0	100,0	100,0	100,0	100,0
Pipeline					
Republic of Kazakhstan	109,0	103,4	106,1	116,5	107,0
Atyrau	111,1	103,3	106,5	103,2	108,8

	Continuation				
	2018	2019	2020	2021	2022
Pavlodar	-	109,9	87,1	105,3	100,6
Almaty city	110,3	103,7	107,7	103,4	106,4
Astana city	102,5	100,0	105,4	195,1	116,1

2.11 Producer price index for agricultural products

at the end of the period, as a percentage of December of the previous year

	2018	2019	2020	2021	2022
Agricultural products					
Republic of Kazakhstan	107,8	115,9	115,3	117,3	109,0
Abai	107,3
Akmola	114,4	133,4	113,9	114,9	110,5
Aktobe	107,1	110,5	109,6	110,5	110,3
Almaty	98,0	104,9	112,2	106,3	109,6
Atyrau	105,8	108,9	120,3	112,5	110,9
Batys Kazakhstan	107,0	120,7	108,1	113,1	111,9
Zhambyl	99,8	108,3	107,9	110,1	111,6
Zhetisu	110,2
Karagandy	101,4	119,1	120,5	113,7	115,8
Kostanai	116,3	127,2	120,0	115,0	105,0
Kyzylorda	112,2	125,6	103,8	107,0	108,4
Mangystau	105,8	102,8	106,9	104,2	107,1
Pavlodar	103,3	110,3	117,5	117,6	110,2
Soltustik Kazakhstan	109,2	120,2	123,3	122,3	107,7
Turkistan	110,7	100,5	111,0	134,7	106,1
Ulytau	108,1
Shygys Kazakhstan	111,0	109,9	113,6	125,9	111,2
Crop production					
Republic of Kazakhstan	109,1	119,1	117,6	120,1	107,7
Abai	-	-	-	-	103,1
Akmola	115,8	138,5	113,7	117,6	108,0
Aktobe	104,4	115,4	111,1	113,2	111,8
Almaty	100,8	108,3	114,2	107,9	111,3
Atyrau	107,9	107,3	108,6	107,9	113,6
Batys Kazakhstan	109,2	113,3	108,5	122,3	107,2
Zhambyl	98,8	110,6	109,9	112,9	114,1
Zhetisu	-	-	-	-	111,6
Karagandy	97,7	127,8	126,5	114,5	115,3
Kostanai	119,1	128,9	121,9	115,0	103,3
Kyzylorda	108,5	130,1	101,5	107,4	109,0
Mangystau	104,9	102,9	112,6	103,1	108,0
Pavlodar	99,6	108,0	120,8	123,2	107,3
Soltustik Kazakhstan	110,4	120,9	124,7	123,1	106,2
Turkistan	110,2	98,7	111,5	137,3	105,3
Ulytau	102,9	118,3	126,8	128,4	110,9
Shygys Kazakhstan					
Livestock products					
Republic of Kazakhstan	105,3	107,1	108,3	109,7	112,6
Abai	112,3
Akmola	108,0	105,4	115,9	102,7	121,5
Aktobe	108,5	106,5	108,2	108,4	108,9
Almaty	95,4	99,9	109,6	104,4	108,1
Atyrau	105,2	109,3	123,6	113,8	109,9
Batys Kazakhstan	104,7	127,1	107,8	106,0	115,1
Zhambyl	101,5	102,8	103,7	104,5	106,3
Zhetisu	106,7
Karagandy	104,7	110,2	113,8	112,8	116,6
Kostanai	106,0	117,1	106,3	115,0	114,7
Kyzylorda	124,0	106,6	112,8	105,2	106,2
Mangystau	106,6	102,8	102,7	104,9	106,8
Pavlodar	106,8	114,3	112,3	107,6	116,1
Soltustik Kazakhstan	103,0	113,5	109,8	114,1	121,8
Turkistan	112,7	115,2	107,8	115,6	110,8
Ulytau	108,1
Shygys Kazakhstan	116,9	102,6	100,1	123,0	111,6

2.12 Price index in construction

at the end of the period, as a percentage of December of the previous year

	2018	2019	2020	2021	2022
Price index in construction					
Republic of Kazakhstan	103,9	101,6	99,7	105,7	101,4
Akmola	104,4	100,2	98,8	105,9	101,5
Aktobe	104,0	100,9	99,5	104,0	102,5
Almaty	105,5	100,7	99,5	105,8	100,8
Atyrau	104,6	103,6	100,1	105,4	100,8
Batys Kazakhstan	103,4	102,7	98,3	107,6	102,5
Zhambyl	104,6	101,7	102,3	101,6	105,6
Karagandy	104,2	102,3	99,8	104,7	102,8
Kostanai	101,9	101,1	99,6	105,7	99,3
Kyzylorda	102,0	101,7	99,3	104,6	101,2
Mangystau	104,0	100,5	99,3	105,5	102,2
Pavlodar	103,3	102,0	100,0	106,8	101,3
Soltustik Kazakhstan	101,5	101,3	99,4	105,9	99,1
Turkistan	103,5	100,3	99,0	105,4	99,8
Shygys Kazakhstan	104,2	101,9	100,1	105,9	100,9
Astana city	102,8	100,0	99,5	106,0	101,5
Almaty city	104,6	100,4	100,0	108,5	99,8
Shymkent city	103,1	100,7	99,5	105,4	101,8
Construction and installation works					
Republic of Kazakhstan	104,2	100,5	99,1	106,2	101,3
Akmola	105,0	99,9	98,1	106,1	101,2
Aktobe	104,5	99,9	99,1	105,1	102,4
Almaty	105,7	99,8	99,4	106,6	100,4
Atyrau	103,8	100,6	98,7	105,4	100,9
Batys Kazakhstan	104,3	102,6	97,3	107,7	102,3
Zhambyl	105,4	101,1	102,9	101,4	105,5
Karagandy	104,6	101,8	99,1	104,6	102,8
Kostanai	104,7	100,4	99,3	106,1	99,1
Kyzylorda	101,9	100,8	98,9	104,9	100,9
Mangystau	104,4	99,8	99,2	105,5	102,2
Pavlodar	104,6	100,2	100,0	107,3	100,3
Soltustik Kazakhstan	104,6	100,1	99,0	106,4	99,1
Turkistan	104,0	99,3	98,7	105,7	99,9
Shygys Kazakhstan	104,6	101,3	99,4	106,8	100,7
Astana city	102,8	99,9	99,5	106,0	101,5
Almaty city	104,5	100,2	99,9	108,9	101,1
Shymkent city	103,2	99,8	99,3	105,4	101,8

Trade

Domestic trade statistics

2.13 Retail trade volume

million tenge

	Retail trade volume				
	2018	2019	2020	2021	2022
Republic of Kazakhstan	10 045 772,3	11 327 580,6	11 729 949,7	13 709 321,6	16 748 110,3
Abai	263 611,1	296 447,5	318 614,2	394 056,6	473 650,7
Akmola	298 855,6	318 836,9	271 455,6	298 010,3	348 136,3
Aktobe	525 743,9	550 263,6	615 305,8	722 327,8	684 645,1
Almaty	291 621,0	355 898,6	359 076,1	405 298,9	507 991,6
Atyrau	305 715,7	341 157,6	349 332,2	388 333,1	453 148,2
Batys Kazakhstan	292 838,8	313 810,3	312 456,6	380 180,8	458 715,0
Zhambyl	302 643,0	323 653,3	332 075,9	370 681,7	434 819,7
Zhetisu	220 181,1	200 569,4	157 197,8	162 552,2	200 544,5
Karagandy	825 625,1	938 639,9	999 096,0	1 101 461,3	1 311 303,5
Kostanai	360 410,3	403 970,2	435 936,4	506 457,0	593 786,6
Kyzylorda	267 252,1	291 314,4	311 934,2	346 996,5	411 895,8
Mangystau	234 666,5	252 619,2	266 956,3	332 583,6	391 379,1
Pavlodar	379 174,7	407 348,1	434 934,5	477 588,5	572 271,3
Soltustik Kazakhstan	261 554,3	279 805,5	242 068,9	301 524,8	357 837,0
Turkistan	177 561,7	198 002,2	202 339,0	241 854,6	296 420,8
Ulytau	54 415,7	58 434,9	60 913,8	66 684,2	79 127,8
Shygys Kazakhstan	628 432,0	713 822,1	763 190,0	880 504,9	1 076 174,6
Astana city	1 143 750,3	1 267 529,9	1 369 472,9	1 692 678,0	2 158 978,1
Almaty city	2 851 679,6	3 382 739,0	3 431 679,1	4 044 492,9	5 183 617,6
Shymkent city	360 039,8	432 717,9	495 914,4	595 053,7	753 666,8

Continuation

	Retail trade volume by sales channels			
	trading companies	markets and individual entrepreneurs	trading companies	markets and individual entrepreneurs
	2018		2019	
Republic of Kazakhstan	5 440 769,4	4 605 003,0	6 627 889,8	4 699 690,8
Abai	62 624,4	200 986,7	70 886,0	225 561,6
Akmola	134 656,0	164 199,6	179 419,2	139 417,7
Aktobe	375 299,9	150 444,1	394 894,4	155 369,2
Almaty	162 945,1	128 675,9	201 198,9	154 699,7
Atyrau	205 601,0	100 114,8	220 976,7	120 180,9
Batys Kazakhstan	159 752,4	133 086,4	182 989,7	130 820,6
Zhambyl	119 457,1	183 185,9	134 249,0	189 404,2
Zhetisu	68 178,4	152 002,7	76 457,4	124 112,0
Karagandy	328 740,4	496 884,7	371 637,1	567 002,9
Kostanai	188 648,3	171 762,0	212 196,6	191 773,6
Kyzylorda	74 206,2	193 045,9	91 018,5	200 295,9
Mangystau	122 940,7	111 725,8	140 471,8	112 147,4
Pavlodar	158 859,2	220 315,5	181 736,6	225 611,5
Soltustik Kazakhstan	93 681,2	167 873,2	109 561,4	170 244,1
Turkistan	88 753,5	88 808,2	105 235,3	92 766,9
Ulytau	10 489,1	43 926,6	12 576,6	45 858,3
Shygys Kazakhstan	142 978,2	485 453,8	163 242,0	550 580,1
Astana city	821 752,9	321 997,5	1 051 765,7	215 764,2
Almaty city	1 897 574,6	954 104,9	2 449 316,9	933 422,1
Shymkent city	223 630,9	136 408,9	278 060,0	154 657,9

Continuation

	Retail trade volume by sales channels					
	trading companies	markets and individual entrepreneurs	trading companies	markets and individual entrepreneurs	trading companies	markets and individual entrepreneurs
	2020		2021		2022	
Republic of Kazakhstan	7 085 621,4	4 644 328,4	8 291 445,0	5 417 876,6	10 667 722,1	6 080 388,1
Abai	90 538,5	228 075,7	129 388,3	264 668,3	171 583,7	302 067,0
Akmola	119 479,1	151 976,6	139 888,7	158 121,6	173 658,3	174 478,0
Aktobe	494 786,4	120 519,5	624 935,2	97 392,5	550 331,4	134 313,7

Continuation

	Retail trade volume by sales channels					
	trading companies	markets and individual entrepreneurs	trading companies	markets and individual entrepreneurs	trading companies	markets and individual entrepreneurs
	2020		2021		2022	
Almaty	215 050,4	144 025,6	301 128,7	104 170,2	422 680,6	85 311,0
Atyrau	228 986,1	120 346,2	260 955,0	127 378,1	308 216,5	144 931,6
Batys Kazakhstan	209 212,4	103 244,2	267 571,7	112 609,1	302 635,3	156 079,8
Zhambyl	130 035,0	202 040,9	179 070,1	191 611,7	232 248,3	202 571,4
Zhetisu	79 968,6	77 229,2	99 218,1	63 334,1	145 688,6	54 855,9
Karagandy	386 167,9	612 928,1	481 333,8	620 127,5	523 952,1	787 351,4
Kostanai	232 327,3	203 609,0	323 441,6	183 015,4	421 478,7	172 307,9
Kyzylorda	98 715,0	213 219,2	111 537,8	235 458,7	148 702,2	263 193,6
Mangystau	155 795,5	111 160,8	208 331,2	124 252,4	267 187,1	124 192,0
Pavlodar	231 428,0	203 506,5	313 514,6	164 073,9	405 744,7	166 526,6
Soltustik Kazakhstan	120 607,5	121 461,4	139 243,6	162 281,2	181 514,7	176 322,3
Turkistan	115 338,0	87 001,0	149 885,1	91 969,5	198 706,4	97 714,4
Ulytau	16 837,1	44 076,7	31 477,9	35 206,3	38 332,9	40 794,9
Shygys Kazakhstan	176 117,3	587 072,7	236 389,3	644 115,5	274 347,4	801 827,2
Astana city	1 012 788,1	356 684,8	1 088 275,0	604 403,0	1 586 333,6	572 644,5
Almaty city	2 659 815,3	771 863,7	2 800 681,2	1 243 811,7	3 821 923,8	1 361 693,9
Shymkent city	311 627,9	184 286,6	405 178,0	189 875,7	492 455,9	261 210,9

Continuation

	Retail trade volume by trade sectors					
	government sector	non-governmental sector	government sector	non-governmental sector	government sector	non-governmental sector
	2018		2019		2020	
Republic of Kazakhstan	-	10 045 772,3	-	11 327 580,6	-	11 729 949,7
Abai	-	263 611,1	-	296 447,5	-	318 614,2
Akmola	-	298 855,6	-	318 836,9	-	271 455,6
Aktobe	-	525 743,9	-	550 263,6	-	615 305,8
Almaty	-	291 621,0	-	355 898,6	-	359 076,1
Atyrau	-	305 715,7	-	341 157,6	-	349 332,2
Batys Kazakhstan	-	292 838,8	-	313 810,3	-	312 456,6
Zhambyl	-	302 643,0	-	323 653,3	-	332 075,9
Zhetisu	-	220 181,1	-	200 569,4	-	157 197,8
Karagandy	-	825 625,1	-	938 639,9	-	999 096,0
Kostanai	-	360 410,3	-	403 970,2	-	435 936,4
Kyzylorda	-	267 252,1	-	291 314,4	-	311 934,2
Mangystau	-	234 666,5	-	252 619,2	-	266 956,3
Pavlodar	-	379 174,7	-	407 348,1	-	434 934,5
Soltustik Kazakhstan	-	261 554,3	-	279 805,5	-	242 068,9
Turkistan	-	177 561,7	-	198 002,2	-	202 339,0
Ulytau	-	54 415,7	-	58 434,9	-	60 913,8
Shygys Kazakhstan	-	628 432,0	-	713 822,1	-	763 190,0
Astana city	-	1 143 750,3	-	1 267 529,9	-	1 369 472,9
Almaty city	-	2 851 679,6	-	3 382 739,0	-	3 431 679,1
Shymkent city	-	360 039,8	-	432 717,9	-	495 914,4

Continuation

	Retail trade volume by trade sectors			
	government sector	non-governmental sector	government sector	non-governmental sector
	2021		2022	
Republic of Kazakhstan	-	13 709 321,6	-	16 748 110,3
Abai	-	394 056,6	-	473 650,7
Akmola	-	298 010,3	-	348 136,3
Aktobe	-	722 327,8	-	684 645,1
Almaty	-	405 298,9	-	507 991,6
Atyrau	-	388 333,1	-	453 148,2
Batys Kazakhstan	-	380 180,8	-	458 715,0
Zhambyl	-	370 681,7	-	434 819,7
Zhetisu	-	162 552,2	-	200 544,5
Karagandy	-	1 101 461,3	-	1 311 303,5
Kostanai	-	506 457,0	-	593 786,6
Kyzylorda	-	346 996,5	-	411 895,8
Mangystau	-	332 583,6	-	391 379,1

Continuation

	Retail trade volume by trade sectors			
	government sector	non-governmental sector	government sector	non-governmental sector
	2021		2022	
Pavlodar	-	477 588,5	-	572 271,3
Soltustik Kazakhstan	-	301 524,8	-	357 837,0
Turkistan	-	241 854,6	-	296 420,8
Ulytau	-	66 684,2	-	79 127,8
Shygys Kazakhstan	-	880 504,9	-	1 076 174,6
Astana city	-	1 692 678,0	-	2 158 978,1
Almaty city	-	4 044 492,9	-	5 183 617,6
Shymkent city	-	595 053,7	-	753 666,8

Continuation

	Volume of retail trade per capita, tenge				
	2018	2019	2020	2021	2022
Republic of Kazakhstan	549 657	611 849	625 408	721 506	852 973
Abai	-	-	-	-	775 147
Akmola	404 534	432 227	368 750	405 604	442 434
Aktobe	608 730	628 410	692 918	802 348	742 199
Almaty	252 354	271 802	249 788	271 366	340 424
Atyrau	487 400	533 446	536 448	586 075	659 448
Batys Kazakhstan	450 780	479 404	474 080	572 920	668 946
Zhambyl	269 896	286 985	292 669	323 866	358 195
Zhetisu	-	-	-	-	287 008
Karagandy	637 925	723 721	770 127	850 225	1 155 425
Kostanai	412 272	463 975	503 072	588 080	712 007
Kyzylorda	338 832	364 629	385 552	422 520	497 180
Mangystau	350 637	366 914	376 428	455 449	517 350
Pavlodar	502 648	540 959	578 685	637 606	757 243
Soltustik Kazakhstan	469 956	507 229	443 151	557 975	666 848
Turkistan	89 655	99 001	99 655	117 409	140 890
Ulytau	-	-	-	-	357 770
Shygys Kazakhstan	645 876	735 243	791 546	937 110	1 470 986
Astana city	1 084 658	1 144 734	1 180 292	1 396 510	1 629 283
Almaty city	1 559 723	1 793 853	1 762 511	2 021 176	2 431 750
Shymkent city	367 153	422 734	469 479	544 190	640 212

2.14 Volume of retail trade in food products

	Total, million tenge				
	2018	2019	2020	2021	2022
Republic of Kazakhstan	3 035 758,6	3 562 442,4	4 102 139,7	4 878 461,1	5 418 438,2
Abai	57 299,7	50 285,0	121 550,1	40 633,3	81 603,0
Akmola	88 104,5	108 902,9	93 094,8	98 909,0	101 353,1
Aktobe	242 561,6	257 609,2	314 199,5	343 432,1	271 466,7
Almaty	76 514,9	105 183,7	148 643,4	125 245,8	110 659,1
Atyrau	101 230,2	128 376,6	97 942,5	92 515,3	117 724,2
Batys Kazakhstan	82 029,7	87 944,9	89 974,8	90 240,0	109 177,9
Zhambyl	92 480,8	100 311,3	126 248,1	143 062,4	167 374,7
Zhetisu	83 586,5	74 869,5	71 765,1	62 436,3	45 610,7
Karagandy	315 230,6	398 561,6	451 958,0	537 086,8	561 045,7
Kostanai	86 382,6	110 675,8	150 483,0	154 940,4	167 356,3
Kyzylorda	125 800,2	137 706,4	149 789,2	153 199,9	154 813,7
Mangystau	101 920,1	113 301,6	108 793,7	132 513,1	134 143,0
Pavlodar	114 188,2	145 801,4	144 416,8	150 423,1	175 277,1
Soltustik Kazakhstan	88 785,8	100 687,0	97 891,1	101 376,9	148 947,5
Turkistan	57 895,9	73 313,2	67 833,4	71 815,5	97 907,4
Ulytau	18 451,4	23 598,9	31 870,7	18 913,4	33 156,8
Shygys Kazakhstan	220 190,2	238 206,3	202 703,3	299 728,4	339 595,4
Astana city	271 571,7	296 685,7	421 103,4	476 275,2	577 958,0
Almaty city	673 972,2	856 995,6	1 042 911,9	1 595 438,9	1 792 858,2
Shymkent city	137 562,1	153 426,0	168 967,1	190 275,2	230 409,6

Continuation

	Per capita, tenge				
	2018	2019	2020	2021	2022
Republic of Kazakhstan	166 102	192 422	218 714,7	256 747,8	275 958
Abai	-	-	-	-	133 546

Continuation

	Per capita, tenge				
	2018	2019	2020	2021	2022
Akmola	119 259	147 633	126 461,6	134 618,9	128 806
Aktobe	280 849	294 194	353 831,5	381 478,0	294 287
Almaty	78 941	87 945	106 640,0	89 689,9	74 157
Atyrau	161 390	200 734	150 404,2	139 624,7	171 319
Batys Kazakhstan	126 272	134 352	136 515,7	135 988,6	159 215
Zhambyl	82 474	88 947	111 266,6	124 994,1	137 880
Zhetisu	-	-	-	-	65 275
Karagandy	241 880	306 423	351 515,0	404 679,9	494 353
Kostanai	98 813	127 115	173 657,7	179 911,4	200 676
Kyzylorda	159 494	172 363	185 139,9	186 543,6	186 868
Mangystau	152 288	164 563	153 407,0	181 467,2	177 319
Pavlodar	151 372	193 625	192 148,2	200 822,7	231 931
Soltustik Kazakhstan	159 529	182 524	179 207,3	187 599,0	277 572
Turkistan	29 233	36 657	33 409,1	34 863,0	46 536
Ulytau	-	-	-	-	149 916
Shygys Kazakhstan	200 914	209 955	237 253,3	250 247,9	464 181
Astana city	257 541	267 943	362 931,5	392 941,2	436 159
Almaty city	368 628	454 461	535 639,7	797 297,1	841 069
Shymkent city	140 280	149 886	159 959,9	174 010,9	195 724

2.15 Volume of retail trade in non-food products

	Total, million tenge				
	2018	2019	2020	2021	2022
Republic of Kazakhstan	7 010 013,7	7 765 138,2	7 627 810,0	8 830 860,4	11 329 672,1
Abai	206 311,4	246 162,6	197 064,1	353 423,3	392 047,7
Akmola	210 751,1	209 934,0	178 360,9	199 101,4	246 783,2
Aktobe	283 182,4	292 654,4	301 106,3	378 895,7	413 178,4
Almaty	215 106,2	250 714,9	210 432,7	280 053,1	397 332,5
Atyrau	204 485,6	212 781,0	251 389,8	295 817,8	335 424,0
Batys Kazakhstan	210 809,1	225 865,4	222 481,9	289 940,8	349 537,1
Zhambyl	210 162,2	223 342,0	205 827,8	227 619,3	267 445,0
Zhetisu	136 594,6	125 699,9	85 432,7	100 115,9	154 933,8
Karagandy	510 394,5	540 078,4	547 138,0	564 374,5	750 257,8
Kostanai	274 027,8	293 294,4	285 453,4	351 516,5	426 430,2
Kyzylorda	141 451,9	153 608,0	162 145,0	193 796,6	257 082,1
Mangystau	132 746,4	139 317,7	158 162,5	200 070,5	257 236,1
Pavlodar	264 986,5	261 546,7	290 517,7	327 165,4	396 994,2
Soltustik Kazakhstan	172 768,6	179 118,5	144 177,8	200 147,9	208 889,5
Turkistan	119 665,8	124 689,0	134 505,6	170 039,1	198 513,4
Ulytau	35 964,3	34 836,0	29 043,1	47 770,8	45 971,0
Shygys Kazakhstan	408 241,8	475 615,8	560 486,7	580 776,5	736 579,2
Astana city	872 178,6	970 844,3	948 369,5	1 216 402,8	1 581 020,1
Almaty city	2 177 707,4	2 525 743,4	2 388 767,2	2 449 054,0	3 390 759,4
Shymkent city	222 477,7	279 291,9	326 947,3	404 778,4	523 257,3

Continuation

	Per capita, tenge				
	2018	2019	2020	2021	2022
Republic of Kazakhstan	383 555	419 427	406 693,6	464 758,2	577 015
Abai	-	-	-	-	641 600
Akmola	285 275	284 594	242 288,6	270 985,1	313 628
Aktobe	327 881	334 216	339 086,7	420 870,0	447 911
Almaty	173 413	183 857	143 148,3	181 676,1	266 267
Atyrau	326 010	332 712	386 043,7	446 450,3	488 129
Batys Kazakhstan	324 508	345 051	337 564,3	436 931,4	509 731
Zhambyl	187 422	198 039	181 402,8	198 871,9	220 316
Zhetisu	-	-	-	-	221 732
Karagandy	396 045	417 298	418 611,5	445 545,1	661 073
Kostanai	313 459	336 860	329 413,8	408 168,6	511 331
Kyzylorda	179 338	192 266	200 411,7	235 976,4	310 312
Mangystau	198 349	202 350	223 020,6	273 981,8	340 031
Pavlodar	351 276	347 335	386 537,2	436 783,3	525 312
Soltustik Kazakhstan	310 427	324 704	263 943,4	370 376,0	389 277
Turkistan	60 422	62 344	66 246,2	82 546,0	94 354
Ulytau	-	-	-	-	207 854
Shygys Kazakhstan	444 962	525 288	554 293,2	686 862,1	1 006 804

Continuation

	Per capita, tenge				
	2018	2019	2020	2021	2022
Astana city	827 117	876 791	817 360,1	1 003 568,8	1 193 125
Almaty city	1 191 095	1 339 392	1 226 871,1	1 223 878,9	1 590 680
Shymkent city	226 873	272 848	309 518,7	370 179,1	444 488

2.16 Retail trade volume for selected food products

	2018				
	food products				
	meat, including poultry and meat products	edible oils and fats	fish, crustaceans and molluscs	dairy products and eggs	sugar
Republic of Kazakhstan	478 459,9	124 034,8	80 774,0	324 138,4	119 490,0
Abai	12 888,2	2 768,3	432,2	8 504,7	4 458,3
Akmola	12 152,8	4 490,8	979,0	11 633,6	3 466,8
Aktobe	30 723,3	15 421,9	7 734,9	19 233,3	17 314,5
Almaty	16 087,5	1 764,0	1 657,7	7 487,7	1 778,7
Atyrau	5 200,0	2 876,5	601,1	10 445,3	1 212,5
Batys Kazakhstan	17 429,9	2 714,3	1 609,3	7 481,5	1 594,1
Zhambyl	18 211,4	4 286,5	3 398,9	9 668,2	2 650,1
Zhetisu	17 451,0	2 531,7	3 247,8	10 986,7	1 319,5
Karagandy	68 128,7	9 240,9	14 902,6	31 776,6	10 645,2
Kostanai	11 916,8	3 233,6	2 014,6	8 626,7	2 826,8
Kyzylorda	20 724,2	7 748,2	2 494,0	15 669,3	5 515,9
Mangystau	18 922,5	4 135,2	1 857,8	14 902,9	3 039,6
Pavlodar	23 224,5	1 165,5	3 908,9	12 536,6	2 951,7
Soltustik Kazakhstan	9 671,3	3 406,3	2 419,3	9 123,2	3 369,3
Turkistan	10 943,9	3 194,0	1 934,5	5 117,5	1 626,7
Ulytau	1 195,6	492,0	640,5	1 886,5	524,0
Shygyz Kazakhstan	43 965,8	4 866,9	7 770,1	25 646,1	11 312,1
Astana city	48 826,8	3 774,0	9 117,6	40 453,1	2 774,3
Almaty city	79 162,3	37 255,0	11 025,8	59 926,6	36 301,3
Shymkent city	11 633,5	8 669,1	3 027,4	13 032,3	4 808,4

Continuation

	2018				
	food products				
	chocolate, confectionery made of chocolate and sugar	bread and flour confectionery	fruits and vegetables	alcoholic beverages	tobacco products
Republic of Kazakhstan	154 670,5	175 387,8	377 177,7	300 095,1	86 514,6
Abai	3 609,5	4 943,3	5 608,1	12 906,2	5 059,5
Akmola	6 366,1	21 054,2	27 708,2	17 909,4	3 647,4
Aktobe	4 572,2	4 766,2	15 452,4	3 476,3	2 481,6
Almaty	3 904,2	2 191,2	11 400,4	4 490,5	2 319,8
Atyrau	2 862,7	4 045,9	14 408,5	9 594,2	1 000,8
Batys Kazakhstan	3 231,5	3 178,5	11 337,9	9 596,8	1 746,0
Zhambyl	17 737,6	16 212,0	30 676,8	44 065,5	8 369,5
Zhetisu	5 421,4	3 696,4	6 155,6	14 529,3	3 750,3
Karagandy	3 662,2	8 071,5	14 389,7	7 134,2	2 323,2
Kostanai	5 541,6	8 472,3	9 442,8	7 295,2	2 271,8
Kyzylorda	3 619,9	6 674,1	10 555,9	8 172,1	2 468,8
Mangystau	4 395,6	7 165,0	14 278,7	11 399,7	4 035,1
Pavlodar	1 388,6	3 561,1	6 350,2	10 135,6	895,3
Soltustik Kazakhstan	18 662,6	15 099,5	17 002,5	26 486,4	14 213,3
Turkistan	10 712,8	15 736,8	26 999,2	22 398,4	9 916,9
Ulytau	37 298,0	27 525,4	125 552,0	53 389,1	15 883,3
Shygyz Kazakhstan	14 204,4	14 020,4	8 552,9	21 163,0	2 931,3
Astana city	154 670,5	175 387,8	377 177,7	300 095,1	86 514,6
Almaty city	3 609,5	4 943,3	5 608,1	12 906,2	5 059,5
Shymkent city	6 366,1	21 054,2	27 708,2	17 909,4	3 647,4

Continuation

Continuation

	2019				
	food products				
	meat, including poultry and meat products	edible oils and fats	fish, crustaceans and molluscs	dairy products and eggs	sugar
Republic of Kazakhstan	558 134,7	121 984,5	117 040,5	384 773,1	123 120,5
Abai	7 406,1	1 380,5	781,2	7 303,3	1 712,7
Akmola	11 117,6	5 601,3	1 285,4	12 657,6	5 225,0
Aktobe	37 632,0	16 384,8	9 071,3	21 941,2	16 820,0
Almaty	18 482,7	2 237,8	2 236,6	10 728,2	2 786,7
Atyrau	10 299,8	1 381,4	579,7	11 817,4	1 232,9
Batys Kazakhstan	19 035,7	2 734,6	1 726,4	7 215,9	1 346,8
Zhambyl	19 946,0	4 767,8	4 223,7	11 034,4	2 828,1
Zhetisu	11 332,3	1 606,2	997,9	12 528,2	1 513,6
Karagandy	98 802,9	12 410,0	23 425,0	27 292,4	18 826,4
Kostanai	18 485,8	3 381,8	3 158,3	8 730,1	2 873,8
Kyzylorda	21 886,1	8 296,4	3 069,9	17 459,6	5 801,2
Mangystau	21 898,5	5 044,6	5 285,1	18 235,3	3 498,7
Pavlodar	30 241,9	3 146,5	5 183,8	19 317,8	3 940,6
Soltustik Kazakhstan	18 174,7	2 619,4	2 048,6	10 696,8	1 987,5
Turkistan	12 256,9	3 464,3	1 340,7	8 404,5	2 391,1
Ulytau	3 120,6	906,6	3 303,8	2 709,9	464,3
Shygys Kazakhstan	53 002,4	6 234,1	7 128,9	28 282,8	14 120,6
Astana city	51 226,0	3 604,1	10 354,2	42 205,1	2 411,9
Almaty city	79 974,9	27 292,9	27 554,4	91 321,5	27 812,1
Shymkent city	13 812,0	9 489,6	4 285,4	14 891,0	5 526,6

Continuation

	2019				
	food products				
	chocolate, confectionery made of chocolate and sugar	bread and flour confectionery	fruits and vegetables	alcoholic beverages	tobacco products
Republic of Kazakhstan	167 352,4	208 612,3	389 782,9	340 926,7	98 561,5
Abai	1 524,7	2 756,3	2 841,3	7 935,6	1 252,1
Akmola	6 957,4	10 100,5	5 842,7	13 330,6	4 105,3
Aktobe	8 368,7	24 442,2	31 007,0	19 152,0	3 166,1
Almaty	5 236,4	10 142,5	12 088,4	8 637,9	4 872,9
Atyrau	2 834,8	2 138,8	11 731,1	6 085,4	2 668,1
Batys Kazakhstan	2 919,9	4 128,1	15 436,5	10 116,1	1 154,5
Zhambyl	3 483,7	3 532,0	12 333,6	9 456,7	1 812,3
Zhetisu	4 479,3	5 487,4	12 065,9	6 311,6	2 977,5
Karagandy	13 995,6	15 596,7	56 571,7	44 554,8	12 274,4
Kostanai	5 419,6	5 026,4	12 561,3	16 689,5	4 910,0
Kyzylorda	3 837,3	9 061,3	15 263,8	8 951,3	2 469,8
Mangystau	2 883,6	5 965,3	12 468,4	7 991,1	3 192,1
Pavlodar	8 262,1	7 048,9	11 675,8	21 340,8	5 184,9
Soltustik Kazakhstan	5 795,2	9 350,2	6 068,9	16 316,5	5 839,7
Turkistan	2 554,6	4 491,9	12 411,5	7 646,1	967,6
Ulytau	725,5	978,1	720,5	3 602,3	3 273,4
Shygys Kazakhstan	12 719,1	18 763,4	28 599,6	19 605,1	9 706,2
Astana city	18 629,0	17 756,4	20 783,7	27 349,9	14 252,8
Almaty city	41 864,7	40 666,4	97 709,9	63 361,5	11 366,8
Shymkent city	14 861,1	11 179,6	11 601,4	22 492,0	3 114,9

Continuation

	2020				
	food products				
	meat, including poultry and meat products	edible oils and fats	fish, crustaceans and molluscs	dairy products and eggs	sugar
Republic of Kazakhstan	624 700,8	184 424,4	171 036,3	495 656,7	134 567,9
Abai	8 801,0	1 750,2	2 398,2	18 278,9	13 244,5
Akmola	10 352,3	2 118,6	2 480,8	10 750,0	1 738,5
Aktobe	55 576,1	16 774,0	14 554,1	25 735,6	17 061,7
Almaty	15 661,0	4 199,5	1 237,9	23 438,5	2 968,2
Atyrau	7 843,4	2 725,1	699,0	6 458,5	1 682,8
Batys Kazakhstan	19 495,8	2 671,5	1 887,2	8 284,2	1 961,8
Zhambyl	24 826,3	6 256,8	4 806,3	13 966,0	3 312,4
Zhetisu	11 876,1	1 602,5	980,1	8 782,2	1 265,1

Continuation

	2020				
	food products				
	meat, including poultry and meat products	edible oils and fats	fish, crustaceans and molluscs	dairy products and eggs	sugar
Karagandy	107 991,1	21 702,2	51 128,4	25 455,1	19 686,3
Kostanai	22 186,1	4 822,8	4 351,7	18 271,3	4 130,0
Kyzylorda	23 152,7	8 846,7	3 090,4	19 893,3	6 480,9
Mangystau	17 082,1	4 348,1	5 652,2	16 553,9	3 372,3
Pavlodar	46 153,1	2 358,4	4 596,6	12 989,0	3 106,0
Soltustik Kazakhstan	18 454,6	3 876,8	1 760,8	8 922,8	2 760,8
Turkistan	11 251,3	3 333,9	1 201,2	8 214,6	2 418,5
Ulytau	1 335,3	259,9	136,0	2 405,1	366,5
Shygyz Kazakhstan	51 083,8	6 747,3	6 238,6	20 907,9	3 688,6
Astana city	86 374,5	4 973,2	16 229,7	51 449,2	2 665,3
Almaty city	70 235,0	75 126,0	43 235,5	178 449,1	37 077,9
Shymkent city	14 969,1	9 930,8	4 372,0	16 451,7	5 579,7

Continuation

	2020				
	food products				
	chocolate, confectionery made of chocolate and sugar	bread and flour confectionery	fruits and vegetables	alcoholic beverages	tobacco products
Republic of Kazakhstan	176 957,8	243 992,4	360 074,5	442 052,2	132 794,8
Abai	6 995,3	11 129,6	8 299,7	10 866,6	5 949,2
Akmola	4 369,3	5 958,3	3 059,3	23 966,7	5 563,8
Aktobe	10 685,9	25 326,5	42 082,9	16 889,3	4 144,1
Almaty	12 417,4	13 536,8	6 612,3	19 054,0	4 383,7
Atyrau	3 578,0	3 393,6	9 053,5	15 599,4	1 614,2
Batys Kazakhstan	2 953,5	4 237,7	14 448,1	12 115,9	1 649,5
Zhambyl	4 374,8	4 233,3	16 268,9	11 044,4	2 507,9
Zhetisu	5 537,3	5 728,8	10 376,7	8 206,1	1 363,3
Karagandy	14 977,8	21 861,4	39 885,9	52 574,1	12 259,1
Kostanai	6 386,0	5 160,8	15 146,0	25 973,3	5 656,6
Kyzylorda	4 376,9	9 324,8	17 329,6	9 085,2	3 746,4
Mangystau	1 830,2	4 815,9	15 245,9	8 065,1	4 402,5
Pavlodar	7 131,2	14 734,2	13 723,9	9 667,1	2 797,6
Soltustik Kazakhstan	3 474,1	7 231,7	14 141,4	13 552,4	4 449,2
Turkistan	2 286,3	4 258,4	11 072,1	6 313,0	944,5
Ulytau	322,5	284,8	20 003,3	2 082,3	3 383,1
Shygyz Kazakhstan	8 415,6	10 735,6	24 159,9	19 710,4	8 236,6
Astana city	20 583,1	20 160,9	29 989,0	36 693,7	34 203,0
Almaty city	40 048,0	58 838,2	35 476,5	116 736,6	22 422,6
Shymkent city	16 214,7	13 041,2	13 699,7	23 856,5	3 117,8

Continuation

	2021				
	food products				
	meat, including poultry and meat products	edible oils and fats	fish, crustaceans and molluscs	dairy products and eggs	sugar
Republic of Kazakhstan	731 964,8	153 836,3	185 245,8	428 035,7	125 293,7
Abai	6 444,9	1 323,8	1 462,9	4 742,7	804,5
Akmola	15 794,0	2 290,0	1 845,9	14 261,3	2 261,2
Aktobe	59 904,3	17 841,1	19 305,1	27 730,1	18 147,3
Almaty	18 253,0	4 236,4	2 306,7	17 139,0	2 972,3
Atyrau	10 941,8	2 999,0	811,1	6 401,3	1 683,5
Batys Kazakhstan	18 058,2	2 580,5	1 813,9	8 872,2	2 185,9
Zhambyl	30 467,5	6 794,3	4 925,2	14 571,4	3 971,5
Zhetisu	-	-	-	-	-
Karagandy	8 940,9	2 257,6	959,6	11 136,4	1 574,9
Kostanai	127 793,3	36 597,1	64 657,3	31 050,5	33 194,8
Kyzylorda	17 495,4	4 040,4	14 235,8	16 289,2	2 596,6
Mangystau	23 574,8	9 254,3	3 137,3	20 888,2	6 630,6
Pavlodar	24 958,0	5 896,5	2 028,5	16 790,4	4 367,2
Soltustik Kazakhstan	29 533,0	3 345,0	12 081,3	22 893,3	3 912,5
Turkistan	19 146,7	3 392,1	2 026,7	7 999,1	2 806,1
Ulytau	12 336,9	3 204,9	434,9	8 359,3	2 445,8

Continuation

	2021				
	food products				
	meat, including poultry and meat products	edible oils and fats	fish, crustaceans and molluscs	dairy products and eggs	sugar
Shygys Kazakhstan	1 651,8	196,3	81,1	756,4	340,1
Astana city	55 588,6	9 414,9	8 801,5	35 406,8	15 877,4
Almaty city	97 204,5	5 730,9	17 656,7	52 878,8	3 130,5
Shymkent city	136 510,2	21 094,1	21 938,3	91 437,3	9 551,9

Continuation

	2021				
	food products				
	chocolate, confectionery made of chocolate and sugar	bread and flour confectionery	fruits and vegetables	alcoholic beverages	tobacco products
Republic of Kazakhstan	176 052,3	239 612,6	427 124,9	373 774,9	175 723,7
Abai	2 133,2	2 575,7	2 931,8	5 294,4	1 361,6
Akmola	7 156,7	7 043,9	8 138,0	12 298,6	5 285,7
Aktobe	11 371,3	27 319,8	45 403,5	16 472,9	5 219,7
Almaty	7 605,7	9 940,3	11 129,5	15 308,0	3 792,3
Atyrau	3 022,4	3 605,2	14 104,9	12 171,2	3 043,6
Batys Kazakhstan	3 230,9	3 453,8	13 407,6	10 950,3	3 121,0
Zhambyl	5 722,1	4 780,7	19 500,6	11 318,9	2 750,5
Zhetisu	4 817,6	5 122,3	3 808,7	6 257,2	1 395,2
Karagandy	9 623,6	20 831,9	71 120,9	57 224,3	14 842,9
Kostanai	11 363,6	8 322,1	13 628,5	18 399,6	6 816,7
Kyzylorda	4 218,3	9 520,9	18 284,5	9 167,0	3 796,0
Mangystau	1 983,4	7 648,1	26 697,9	5 759,4	4 779,4
Pavlodar	9 092,0	10 076,1	11 061,8	9 839,6	4 772,9
Soltustik Kazakhstan	3 789,1	8 018,5	14 642,7	15 028,6	3 494,4
Turkistan	2 677,9	4 418,5	9 445,1	8 951,7	1 270,1
Ulytau	1 196,8	1 098,4	602,3	1 496,2	310,5
Shygys Kazakhstan	12 271,5	19 634,7	34 124,6	28 331,4	13 187,1
Astana city	18 340,6	23 795,5	31 770,1	35 453,0	68 598,3
Almaty city	39 648,0	46 667,6	59 833,3	68 520,5	24 579,4
Shymkent city	16 787,6	15 738,6	17 488,5	25 532,2	3 306,5

Continuation

	2022				
	food products				
	meat, including poultry and meat products	edible oils and fats	fish, crustaceans and molluscs	dairy products and eggs	sugar
Republic of Kazakhstan	709 343,7	189 327,3	152 302,4	538 052,2	135 441,1
Abai	11 578,9	1 758,2	429,6	7 662,0	1 570,3
Akmola	25 057,4	2 913,3	1 584,3	13 855,8	2 818,9
Aktobe	33 263,6	16 365,1	8 022,8	38 424,3	18 412,1
Almaty	16 071,8	2 526,0	1 042,4	12 322,3	2 049,1
Atyrau	10 109,9	3 251,9	1 264,0	9 958,5	1 726,5
Batys Kazakhstan	19 496,7	2 762,1	1 503,7	14 788,7	2 880,0
Zhambyl	35 927,9	7 336,5	7 605,8	16 936,5	4 729,7
Zhetisu	6 424,2	1 050,7	671,3	6 766,1	1 755,7
Karagandy	86 108,2	63 804,3	32 689,9	41 035,9	27 310,3
Kostanai	22 275,8	3 756,7	6 681,4	21 031,1	2 772,4
Kyzylorda	23 976,2	9 266,6	3 172,3	20 906,0	6 630,8
Mangystau	22 241,4	10 445,0	2 622,3	16 176,5	4 660,4
Pavlodar	38 641,4	3 114,9	1 025,5	17 606,2	2 602,4
Soltustik Kazakhstan	37 233,7	4 528,0	2 697,0	14 853,6	3 752,0
Turkistan	14 039,2	3 331,6	462,7	10 159,1	2 787,6
Ulytau	3 667,4	889,0	1 580,8	3 286,3	2 347,5
Shygys Kazakhstan	59 219,4	11 353,4	9 352,0	41 421,0	18 458,9
Astana city	107 597,4	7 914,5	21 569,0	67 159,7	5 957,6
Almaty city	115 760,6	19 180,2	43 058,1	140 905,8	13 358,0
Shymkent city	20 652,8	13 779,1	5 267,4	22 796,9	8 861,0

Continuation

	2022				
	food products				
	chocolate, confectionery made of chocolate and sugar	bread and flour confectionery	fruits and vegetables	alcoholic beverages	tobacco products
Republic of Kazakhstan	250 670,9	264 905,4	510 970,2	511 756,3	166 319,4
Abai	2 643,3	4 829,5	13 376,9	5 678,6	6 746,7
Akmola	7 427,6	5 284,2	7 821,2	9 603,0	2 785,6
Aktobe	2 837,8	15 757,9	34 983,6	18 737,8	6 697,2
Almaty	4 966,2	7 945,5	9 933,9	19 591,2	4 452,6
Atyrau	4 652,4	7 049,2	15 357,5	17 879,3	2 143,7
Batys Kazakhstan	3 029,5	8 093,7	12 131,2	12 696,2	5 198,9
Zhambyl	6 454,6	5 930,2	21 583,4	12 053,3	2 924,8
Zhetisu	2 529,6	2 043,8	4 425,9	6 486,1	1 457,3
Karagandy	11 678,4	40 777,4	95 269,3	73 404,0	6 150,0
Kostanai	11 840,6	6 774,7	10 550,4	30 060,4	6 755,6
Kyzylorda	4 242,2	9 522,0	18 498,5	9 170,1	3 796,4
Mangystau	2 710,7	7 086,0	24 236,9	7 510,7	3 725,9
Pavlodar	7 886,2	8 575,2	18 894,9	43 420,2	4 747,8
Soltustik Kazakhstan	9 020,5	7 937,8	12 015,1	22 999,0	4 100,6
Turkistan	3 238,8	5 644,7	14 317,8	14 081,1	960,0
Ulytau	3 233,5	1 874,2	671,0	3 647,6	3 714,4
Shygys Kazakhstan	14 121,4	21 061,6	42 901,7	29 500,9	13 352,9
Astana city	22 925,1	42 315,9	62 048,6	38 862,9	56 970,0
Almaty city	107 473,3	37 332,9	68 064,1	107 749,5	25 733,5
Shymkent city	17 759,3	19 069,2	23 888,2	28 624,5	3 905,4

2.17 Retail trade volume for selected non-food products

million tenge

	Non-food products						
	clothing	textile products	shoes	electrical household appliances	audio and video equipment	pharma- ceutical products	paints, varnishes and enamels
	2018						
Republic of Kazakhstan	963 721,0	66 724,2	280 880,9	398 999,1	103 682,8	248 585,4	58 777,3
Abai	-	-	-	-	-	-	-
Akmola	20 359,8	4 003,2	2 152,7	4 985,7	x	19 616,4	1 952,7
Aktobe	23 882,5	1 838,5	4 523,4	12 780,8	3 389,6	8 539,7	3 199,3
Almaty	47 732,9	2 796,0	20 365,1	7 759,0	1 949,9	9 488,4	5 640,3
Atyrau	4 293,0	234,3	1 965,9	14 253,8	x	3 916,9	586,4
Batys Kazakhstan	15 088,7	334,4	7 145,3	6 937,6	1 716,0	2 558,0	2 230,8
Zhambyl	9 276,9	2 558,2	4 976,7	10 416,5	3 875,1	12 076,1	1 316,8
Zhetisu	-	-	-	-	-	-	-
Karagandy	149 696,7	4 029,8	9 855,9	19 237,5	4 227,9	30 551,8	3 670,5
Kostanai	80 165,4	631,8	7 746,6	7 119,8	x	20 144,6	742,6
Kyzylorda	21 568,7	696,4	5 887,2	3 469,4	1 752,6	4 487,4	1 096,0
Mangystau	5 991,5	787,4	1 477,6	12 043,5	x	3 806,9	1 049,8
Pavlodar	69 013,1	1 710,4	40 435,1	9 999,3	x	10 725,3	1 014,1
Soltustik Kazakhstan	20 883,3	3 946,1	8 305,7	5 882,1	x	7 948,0	4 605,6
Turkistan	4 951,4	572,8	1 632,8	5 936,8	2 218,7	2 346,8	909,7
Ulytau	-	-	-	-	-	-	-
Shygys Kazakhstan	90 143,6	11 439,3	36 997,8	27 239,8	9 228,5	16 884,6	14 662,6
Astana city	76 758,8	11 498,2	58 733,5	40 845,9	10 576,8	25 746,2	3 532,7
Almaty city	318 240,8	19 282,8	65 553,8	198 006,1	44 673,2	53 435,8	11 543,3
Shymkent city	5 674,0	364,8	3 125,8	12 085,4	6 839,9	16 312,6	1 024,2
	2019						
Republic of Kazakhstan	977 448,9	57 086,3	263 090,7	444 602,8	174 732,9	267 615,3	67 753,6
Abai	-	-	-	-	-	-	-
Akmola	23 638,4	322,2	2 629,5	7 162,1	2 105,2	7 135,8	237,7
Aktobe	23 850,3	1 446,7	4 361,0	13 102,8	3 685,7	8 433,4	2 316,5
Almaty	41 067,6	1 454,1	17 369,7	13 952,7	3 752,1	14 130,3	6 656,6
Atyrau	14 863,4	267,2	1 352,0	13 437,2	3 058,9	5 981,5	1 671,8
Batys Kazakhstan	14 095,7	361,9	7 549,5	6 827,9	2 323,5	3 814,2	2 375,6
Zhambyl	10 348,0	2 761,9	5 397,0	11 939,3	4 055,2	12 151,6	1 410,9
Zhetisu	-	-	-	-	-	-	-
Karagandy	154 283,2	3 044,9	18 230,0	19 820,3	4 530,3	33 280,3	3 929,4
Kostanai	73 671,3	730,4	12 636,6	8 158,1	2 859,1	16 104,8	614,2

	Non-food products						
	clothing	textile products	shoes	electrical household appliances	audio and video equipment	pharmaceutical products	paints, varnishes and enamels
Kyzylorda	20 805,6	882,2	6 385,2	4 784,3	1 999,5	5 821,3	1 150,2
Mangystau	9 169,0	1 209,5	1 488,9	13 337,2	3 254,4	3 945,0	1 377,2
Pavlodar	39 649,2	8 979,4	5 755,4	9 888,4	3 540,3	7 147,7	9 592,0
Soltustik Kazakhstan	23 492,9	1 528,7	12 848,4	8 471,3	2 223,5	8 834,9	2 576,5
Turkistan	4 550,3	304,8	1 392,6	9 390,2	3 521,1	4 443,9	400,6
Ulytau	-	-	-	-	-	-	-
Shygys Kazakhstan	104 744,9	11 906,4	37 821,5	27 567,6	9 114,2	17 325,7	14 339,7
Astana city	80 881,3	4 627,1	56 650,9	37 693,0	10 554,7	36 960,5	3 900,9
Almaty city	328 009,5	16 696,9	67 783,3	223 576,0	109 104,0	62 107,9	13 535,1
Shymkent city	10 328,2	562,1	3 439,0	15 494,3	5 051,0	19 996,6	1 668,7
2020							
Republic of Kazakhstan	891 078,3	60 783,8	190 154,2	496 756,1	109 836,6	318 895,0	76 337,9
Abai	-	-	-	-	-	-	-
Akmola	21 694,9	523,1	4 899,2	9 062,8	2 725,4	9 473,0	306,4
Aktobe	18 104,7	3 060,8	6 104,9	12 682,0	3 912,4	10 195,4	2 164,0
Almaty	16 418,3	2 385,9	8 923,9	8 887,2	2 762,0	16 583,8	2 996,5
Atyrau	53 388,7	581,8	1 653,4	7 965,2	2 501,5	8 057,5	939,2
Batys Kazakhstan	8 429,3	273,4	1 761,2	7 347,3	2 126,1	7 079,3	6 498,8
Zhambyl	10 638,2	2 941,3	5 651,7	11 881,5	2 364,0	13 554,4	1 148,2
Zhetisu	-	-	-	-	-	-	-
Karagandy	136 540,9	2 404,8	18 888,7	19 429,8	6 425,3	36 605,5	3 454,9
Kostanai	50 462,8	3 251,1	9 429,9	8 853,7	2 915,7	16 505,6	1 293,3
Kyzylorda	21 488,4	1 431,1	6 724,4	6 223,7	2 209,4	7 067,3	1 583,9
Mangystau	7 156,2	1 623,6	1 460,7	14 456,8	3 164,2	10 042,1	1 738,5
Pavlodar	49 185,7	1 342,0	10 909,8	12 945,1	4 510,7	10 198,0	925,3
Soltustik Kazakhstan	20 004,0	1 207,8	3 356,6	8 871,9	2 188,5	11 364,4	823,4
Turkistan	2 835,3	378,7	705,1	13 805,6	4 052,7	5 081,4	282,1
Ulytau	-	-	-	-	-	-	-
Shygys Kazakhstan	99 375,5	11 782,7	37 207,2	29 807,8	8 299,8	20 636,0	13 819,1
Astana city	81 849,9	4 606,1	21 846,5	40 609,0	12 066,1	42 200,1	2 496,5
Almaty city	274 642,1	21 387,1	46 158,7	262 928,6	42 439,4	73 274,5	34 594,0
Shymkent city	18 863,6	1 602,6	4 472,2	20 998,1	5 173,4	20 977,0	1 273,9
2021							
Republic of Kazakhstan	1 027 536,6	58 828,6	187 958,3	506 786,4	137 377,6	308 788,1	50 663,6
Abai	-	-	-	-	-	-	-
Akmola	9 718,7	1 934,6	3 524,1	18 192,8	9 832,1	9 505,3	1 152,1
Aktobe	18 050,3	3 510,1	4 065,5	14 932,6	5 879,3	7 054,6	2 267,2
Almaty	18 076,8	1 430,6	6 780,8	14 029,7	2 883,8	10 144,9	4 744,5
Atyrau	75 979,6	168,1	1 260,5	12 220,8	3 484,9	10 679,7	669,1
Batys Kazakhstan	19 713,0	3 529,2	2 624,7	7 787,3	2 112,3	3 915,7	1 199,3
Zhambyl	13 928,2	4 207,9	6 554,6	13 311,3	2 445,2	12 803,2	1 621,8
Zhetisu	-	-	-	-	-	-	-
Karagandy	139 721,5	2 571,7	9 601,7	23 720,9	7 246,2	39 514,2	2 668,6
Kostanai	34 498,6	1 634,7	3 377,1	13 052,6	3 768,0	19 466,4	728,9
Kyzylorda	23 593,2	2 798,3	6 753,1	7 591,9	1 994,7	6 119,5	1 627,8
Mangystau	13 974,2	860,7	2 290,3	16 671,3	4 193,7	3 487,8	531,8
Pavlodar	32 432,1	4 446,4	10 347,1	15 564,8	3 004,5	15 162,9	1 915,6
Soltustik Kazakhstan	28 511,1	4 219,2	4 683,5	7 321,8	2 097,0	11 316,4	2 869,0
Turkistan	3 831,4	313,3	1 378,0	16 666,2	3 477,4	4 810,0	174,0
Ulytau	-	-	-	-	-	-	-
Shygys Kazakhstan	141 868,4	12 581,1	38 302,2	44 902,5	8 842,7	17 038,3	13 975,5
Astana city	121 956,7	3 639,3	18 401,7	76 845,5	15 880,5	32 121,0	5 111,6
Almaty city	312 330,1	9 547,0	64 411,9	168 702,5	52 417,2	83 445,7	5 429,2
Shymkent city	19 351,7	1 435,6	3 600,6	35 271,1	7 817,2	22 201,8	3 976,6
2022							
Republic of Kazakhstan	1 116 123,5	83 683,7	250 061,0	752 575,8	179 937,8	450 868,1	99 752,8
Abai	68 933,8	1 152,9	12 017,0	38 630,0	2 872,4	9 513,0	8 249,1
Akmola	16 700,1	1 136,4	2 130,5	11 058,1	3 625,3	8 820,6	6 992,9
Aktobe	15 436,2	3 434,1	3 297,4	27 090,7	5 342,1	30 882,2	795,6
Almaty	15 392,1	377,1	5 290,8	34 471,8	3 915,6	13 258,6	6 118,3
Atyrau	24 307,2	308,6	2 070,0	21 115,9	4 247,6	11 624,7	1 659,6
Batys Kazakhstan	22 158,4	1 054,0	4 533,7	18 014,9	4 755,7	22 363,4	983,7
Zhambyl	15 586,9	973,9	3 774,0	16 276,4	3 222,0	10 931,7	6 189,3
Zhetisu	5 550,4	507,4	2 071,0	12 760,2	2 589,5	9 024,7	359,2
Karagandy	156 673,0	3 104,0	19 759,7	33 597,7	8 277,3	43 871,1	2 778,0

Continuation

	Non-food products						
	clothing	textile products	shoes	electrical household appliances	audio and video equipment	pharmaceutical products	paints, varnishes and enamels
Kostanai	35 542,7	2 067,2	5 408,4	19 439,6	4 583,5	25 018,8	5 909,6
Kyzylorda	23 579,1	3 111,6	7 353,6	12 149,2	2 456,5	9 478,2	3 689,0
Mangystau	19 347,4	2 257,1	2 316,2	27 373,9	5 232,4	4 285,5	544,9
Pavlodar	55 399,6	1 620,4	10 175,2	40 557,0	4 766,1	13 141,5	1 699,5
Soltustik Kazakhstan	29 754,8	4 056,3	3 910,1	17 670,1	3 034,8	17 298,0	1 587,9
Turkistan	2 529,9	59,2	2 099,2	20 081,2	4 103,8	7 093,0	191,2
Ulytau	5 147,6	266,7	1 139,8	5 061,2	1 142,1	2 508,6	233,6
Shygys Kazakhstan	114 032,0	13 060,5	57 883,5	24 768,0	4 418,1	28 551,0	8 444,3
Astana city	157 232,0	22 008,6	23 129,7	104 243,4	25 574,6	87 110,2	5 783,6
Almaty city	306 286,5	21 853,6	77 162,6	215 096,2	62 725,3	72 207,0	33 760,2
Shymkent city	26 533,9	1 274,0	4 538,5	53 120,2	23 053,0	23 886,4	3 783,1

2.18 Provision of food and beverage services

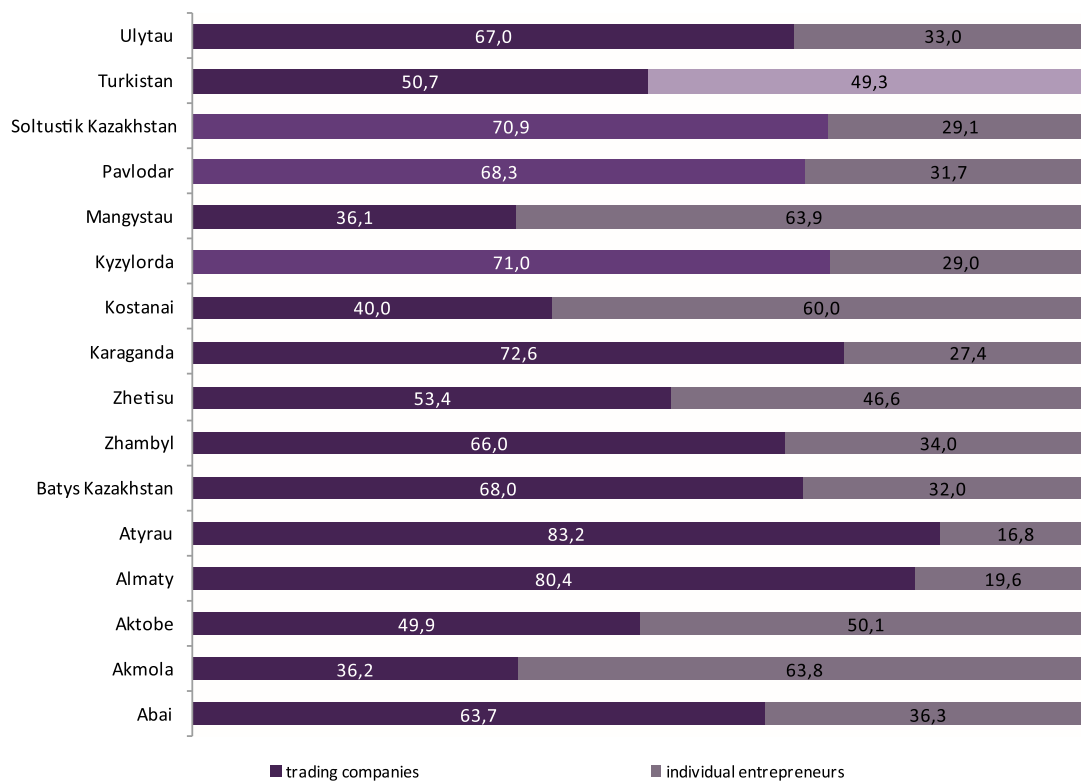
	Provision of food and beverage services, million tenge				
	2018	2019	2020	2021	2022
Republic of Kazakhstan	524 823,2	626 815,2	536 595,8	653 447,6	913 858,5
Abai	-	-	-	-	13 053,2
Akmola	12 514,1	15 213,0	6 708,5	10 314,3	16 471,1
Aktobe	23 095,8	26 869,6	25 335,8	25 948,6	29 607,4
Almaty	11 371,2	16 169,0	16 879,2	15 472,6	14 916,0
Atyrau	73 300,1	85 049,1	80 383,8	108 177,5	111 739,8
Batys Kazakhstan	20 691,3	23 990,5	18 837,4	25 817,0	26 428,3
Zhambyl	9 306,5	10 908,0	8 489,4	13 189,3	15 348,8
Zhetisu	-	-	-	-	3 959,6
Karagandy	25 278,0	31 744,7	32 072,5	32 100,2	34 689,9
Kostanai	9 722,1	10 913,0	8 115,8	13 223,8	22 108,3
Kyzylorda	12 857,2	13 656,5	12 873,1	14 633,0	19 123,6
Mangystau	21 799,8	21 492,7	25 700,7	26 605,1	41 286,9
Pavlodar	10 333,5	14 801,2	8 411,5	15 183,0	19 673,5
Soltustik Kazakhstan	4 161,3	4 456,4	5 362,9	7 020,4	9 554,9
Turkistan	24 811,0	25 748,3	22 721,4	29 238,0	36 940,1
Ulytau	-	-	-	-	7 398,7
Shygys Kazakhstan	20 114,9	22 578,6	19 444,9	25 825,2	20 485,6
Astana city	81 274,3	113 913,6	82 767,6	137 231,2	197 004,0
Almaty city	153 218,8	177 267,9	149 767,2	139 953,1	253 187,3
Shymkent city	10 973,5	12 043,1	12 724,1	13 515,4	20 881,5

2.19 Volume of wholesale trade

million tenge

	Volume of wholesale trade				
	2018	2019	2020	2021	2022
Republic of Kazakhstan	23 836 695,0	27 011 905,3	27 656 470,9	31 097 958,3	36 178 420,4
Abai	188 501,1	224 822,0	225 160,3	253 247,6	278 996,6
Akmola	462 509,6	511 231,9	642 709,8	565 766,7	854 607,1
Aktobe	1 004 181,2	1 196 057,2	1 266 891,4	1 314 781,5	1 418 754,5
Almaty	368 646,9	481 257,2	609 822,9	916 724,1	847 142,7
Atyrau	2 984 867,2	3 369 246,4	2 568 156,7	4 184 113,2	4 962 549,1
Batys Kazakhstan	363 808,5	448 027,6	394 246,6	373 119,1	484 208,4
Zhambyl	243 475,1	251 857,5	251 265,8	239 387,8	281 967,9
Zhetisu	122 783,0	160 842,3	328 612,1	182 531,6	221 951,6
Karagandy	1 119 732,9	1 170 715,5	1 222 621,9	1 414 865,3	2 104 774,1
Kostanai	624 224,9	697 708,8	788 448,4	822 588,8	1 045 635,6
Kyzylorda	172 977,9	187 103,5	205 717,7	233 268,0	278 737,6
Mangystau	295 636,7	378 189,6	361 657,6	352 824,7	448 616,3
Pavlodar	897 292,0	1 015 024,2	1 071 041,7	1 199 488,2	1 584 312,0
Soltustik Kazakhstan	341 298,6	365 477,4	431 121,7	506 496,9	566 990,7
Turkistan	94 377,8	97 586,7	107 517,9	126 218,9	158 788,1
Ulytau	50 447,3	56 329,0	67 970,0	81 359,2	107 245,4
Shygys Kazakhstan	450 324,3	555 500,9	575 235,6	483 825,9	570 362,3
Astana city	2 799 679,1	3 809 140,8	4 354 112,5	4 610 121,1	5 610 527,7
Almaty city	10 017 769,3	10 632 801,6	10 580 259,9	11 829 840,3	12 417 248,4
Shymkent city	1 234 161,7	1 402 985,2	1 603 900,2	1 407 389,3	1 985 004,5

Structure of retail trade in 2022



Foreign and mutual trade statistics

2.20 Export

	2018		2019	
	Total, thousand US dollars	specific weight, as a percentage	Total, thousand US dollars	specific weight, as a percentage
Republic of Kazakhstan	61 111 221,4	100,0	58 065 588,8	100,0
Abai	-	-	-	-
Akmola	439 376,1	0,7	455 858,7	0,8
Aktobe	2 957 205,5	4,8	2 073 366,4	3,6
Almaty	385 453,2	0,6	459 149,2	0,8
Atyrau	23 863 763,0	39,0	21 270 965,2	36,6
Batys Kazakhstan	6 162 441,5	10,1	5 315 608,7	9,2
Zhambyl	294 898,9	0,5	325 760,3	0,6
Zhetisu	-	-	-	-
Karagandy	4 601 318,1	7,5	4 215 479,7	7,3
Kostanai	1 074 987,3	1,8	1 243 737,7	2,1
Kyzylorda	666 787,2	1,1	455 565,1	0,8
Mangystau	5 079 216,1	8,3	5 045 375,9	8,7
Pavlodar	3 072 809,8	5,0	2 869 665,4	4,9
Soltustik Kazakhstan	200 167,4	0,3	236 781,9	0,4
Turkistan	718 720,5	1,2	715 475,1	1,2
Ulytau	-	-	-	-
Shygys Kazakhstan	1 846 948,7	3,0	2 963 699,0	5,1
Astana city	5 611 519,1	9,2	6 255 965,2	10,8
Almaty city	3 347 382,7	5,5	3 515 859,7	6,1
Shymkent city	788 226,2	1,3	647 275,7	1,1

Continuation

	2020		2021		2022	
	Total, thousand US dollars	specific weight, as a percentage	Total, thousand US dollars	specific weight, as a percentage	Total, thousand US dollars	specific weight, as a percentage
Republic of Kazakhstan	47 540 772,7	100,0	60 321 024,4	100,0	84 593 070,1	100,0
Abai	-	-	-	-	864 902,3	1,0
Akmola	747 615,3	1,6	604 711,3	1,0	636 352,9	0,8
Aktobe	1 657 502,0	3,5	2 231 682,3	3,7	3 568 372,3	4,2
Almaty	445 267,0	0,9	725 129,0	1,2	570 631,9	0,7
Atyrau	16 045 835,5	33,8	20 557 025,7	34,1	32 592 677,4	38,5
Batys Kazakhstan	3 893 846,4	8,2	5 181 686,6	8,6	7 816 062,2	9,2
Zhambyl	143 710,7	0,3	186 743,6	0,3	299 007,2	0,4
Zhetisu	-	-	-	-	116 787,9	0,1
Karagandy	4 421 189,9	9,3	6 215 341,4	10,3	3 945 123,1	4,7
Kostanai	1 704 319,9	3,6	2 216 622,0	3,7	1 691 907,7	2,0
Kyzylorda	144 765,5	0,3	424 179,2	0,7	678 361,0	0,8
Mangystau	2 946 764,6	6,2	4 155 966,1	6,9	4 279 057,6	5,1
Pavlodar	2 892 089,5	6,1	3 437 014,3	5,7	4 342 329,2	5,1
Soltustik Kazakhstan	245 502,1	0,5	313 795,8	0,5	475 787,5	0,6
Turkistan	611 174,1	1,3	770 900,0	1,3	937 602,2	1,1
Ulytau	-	-	-	-	3 067 358,2	3,6
Shygys Kazakhstan	2 881 754,4	6,1	3 210 787,7	5,3	2 715 561,3	3,2
Astana city	5 252 162,6	11,0	5 810 774,1	9,6	8 991 090,3	10,6
Almaty city	3 018 810,5	6,3	3 696 759,5	6,1	6 120 124,0	7,2
Shymkent city	488 462,6	1,0	581 905,9	1,0	883 973,9	1,0

2.21 Import

	2018		2019	
	Total, thousand US dollars	specific weight, as a percentage	Total, thousand US dollars	specific weight, as a percentage
Republic of Kazakhstan	33 658 519,4	100,0	39 709 305,9	100,0
Abai	-	-	-	-
Akmola	493 348,2	1,5	506 008,6	1,3
Aktobe	1 251 632,7	3,7	1 189 408,8	3,0
Almaty	1 577 378,6	4,7	3 226 151,8	8,1
Atyrau	3 227 032,0	9,6	6 242 680,4	15,7
Batys Kazakhstan	776 480,6	2,3	850 208,8	2,1
Zhambyl	341 379,8	1,0	325 552,9	0,8

Continuation

	2018		2019	
	Total, thousand US dollars	specific weight, as a percentage	Total, thousand US dollars	specific weight, as a percentage
Zhetisu	-	-	-	-
Karagandy	1 805 789,1	5,4	1 705 488,7	4,3
Kostanai	1 164 663,3	3,5	1 451 148,6	3,7
Kyzylorda	242 374,0	0,7	179 524,1	0,5
Mangystau	630 341,2	1,9	474 729,1	1,2
Pavlodar	1 003 414,9	3,0	1 017 328,7	2,6
Soltustik Kazakhstan	367 503,7	1,1	389 931,4	1,0
Turkistan	397 174,7	1,2	430 951,5	1,1
Ulytau	-	-	-	-
Shygys Kazakhstan	2 201 234,5	6,5	2 208 565,3	5,6
Astana city	3 998 366,6	11,9	4 643 854,4	11,7
Almaty city	12 947 763,4	38,5	13 797 079,5	34,7
Shymkent city	1 232 642,2	3,7	1 070 693,1	2,7

Continuation

	2020		2021		2022	
	Total, thousand US dollars	specific weight, as a percentage	Total, thousand US dollars	specific weight, as a percentage	Total, thousand US dollars	specific weight, as a percentage
Republic of Kazakhstan	38 929 076,1	100,0	41 415 435,4	100,0	50 934 360,7	100,0
Abai	-	-	-	-	496 180,6	1,0
Akmola	601 373,1	1,5	699 488,6	1,7	870 224,2	1,7
Aktobe	964 933,7	2,5	1 155 163,5	2,8	1 379 712,9	2,7
Almaty	2 580 484,3	6,6	3 993 954,2	9,6	2 744 605,8	5,4
Atyrau	6 715 696,3	17,3	1 665 945,5	4,0	1 273 748,2	2,5
Batys Kazakhstan	739 080,7	1,9	907 268,2	2,2	1 143 035,8	2,2
Zhambyl	284 954,7	0,7	426 080,4	1,0	521 199,5	1,0
Zhetisu	-	-	-	-	1 472 759,9	2,9
Karagandy	1 481 595,8	3,8	2 255 114,9	5,4	2 410 915,4	4,7
Kostanai	1 615 344,2	4,1	2 065 543,5	5,0	2 677 267,3	5,3
Kyzylorda	93 586,1	0,2	119 320,0	0,3	193 931,9	0,4
Mangystau	441 471,5	1,1	520 696,9	1,3	574 218,1	1,1
Pavlodar	954 329,8	2,5	1 104 617,8	2,7	1 277 108,7	2,5
Soltustik Kazakhstan	533 213,6	1,4	570 035,1	1,4	727 908,1	1,4
Turkistan	575 438,8	1,5	507 514,5	1,2	598 428,1	1,2
Ulytau	-	-	-	-	1 751 118,7	0,3
Shygys Kazakhstan	2 139 455,2	5,5	2 554 605,4	6,2	2 519 030,1	4,9
Astana city	4 894 255,8	12,6	5 899 834,2	14,2	6 093 131,0	12,0
Almaty city	13 270 895,7	34,1	15 626 115,2	37,7	22 016 066,8	43,2
Shymkent city	1 042 966,7	2,7	1 344 137,5	3,2	1 769 768,9	3,5

2.22 Export by sections of the commodity nomenclature

	2018	
	Total, thousand US dollars	specific weight, as a percentage
Republic of Kazakhstan	61 111 221,4	100,0
Including:		
Live animals and animal products	200 954,2	100,0
Abai	-	-
Akmola	13 506,4	6,7
Aktobe	10 572,8	5,3
Almaty	34 527,3	17,2
Atyrau	5 196,4	2,6
Batys Kazakhstan	5 590,5	2,8
Zhambyl	12 038,3	6,0
Zhetisu	-	-
Karagandy	6 122,2	3,0
Kostanai	16 833,4	8,4
Kyzylorda	9 269,3	4,6
Mangystau	176,4	0,1
Pavlodar	3 198,6	1,6
Soltustik Kazakhstan	13 606,1	6,8
Turkistan	39 431,1	19,6

Continuation

	2018	
	Total, thousand US dollars	specific weight, as a percentage
Ulytau	-	-
Shygys Kazakhstan	6 199,6	3,1
Astana city	3 963,7	2,0
Almaty city	15 486,7	7,7
Shymkent city	5 235,5	2,6
Products of vegetable origin	2 330 631,6	100,0
Abai	-	-
Akmola	288 964,3	12,4
Aktobe	45 665,3	2,0
Almaty	54 846,1	2,4
Atyrau	64,9	0,0
Batys Kazakhstan	18 252,8	0,8
Zhambyl	11 122,1	0,5
Zhetisu	-	-
Karagandy	43 229,3	1,9
Kostanai	434 804,7	18,7
Kyzylorda	25 221,8	1,1
Mangystau	4 555,9	0,2
Pavlodar	30 470,0	1,3
Soltustik Kazakhstan	145 060,3	6,2
Turkistan	114 531,0	4,9
Ulytau	-	-
Shygys Kazakhstan	255 336,2	11,0
Astana city	362 215,7	15,5
Almaty city	378 447,5	16,2
Shymkent city	117 843,7	5,1
Fats and oils of animal or vegetable origin, their breakdown products	140 023,7	100,0
Abai	-	-
Akmola	450,1	0,3
Aktobe	1 103,7	0,8
Almaty	501,5	0,4
Batys Kazakhstan	709,5	0,5
Zhambyl	665,0	0,5
Zhetisu	-	-
Karagandy	11 222,0	8,0
Kostanai	5 267,4	3,8
Pavlodar	-	-
Kyzylorda	144,8	0,1
Soltustik Kazakhstan	2 445,5	1,7
Turkistan	4 827,3	3,4
Ulytau	-	-
Shygys Kazakhstan	25 798,1	18,4
Astana city	16 775,4	12,0
Almaty city	40 417,5	28,9
Shymkent city	29 695,8	21,2
Food industry products; alcoholic and non-alcoholic beverages and vinegar, tobacco	430 511,6	100,0
Abai	-	-
Akmola	3 937,8	0,9
Aktobe	1 148,5	0,3
Almaty	124 300,3	28,9
Atyrau	40,2	0,0
Batys Kazakhstan	13 759,2	3,2
Zhambyl	23 299,6	5,4
Zhetisu	-	-
Karagandy	4 224,0	1,0
Kostanai	66 515,3	15,5
Kyzylorda	243,8	0,1
Mangystau	2 007,6	0,5
Pavlodar	3 787,2	0,9
Soltustik Kazakhstan	5 283,8	1,2
Turkistan	3 707,1	0,9
Ulytau	-	-
Shygys Kazakhstan	14 782,1	3,4

	2018	
	Total, thousand US dollars	specific weight, as a percentage
Astana city	11 488,5	2,7
Almaty city	137 482,2	31,9
Shymkent city	14 504,3	3,4
Mineral products	45 546 730,7	100,0
Abai	-	-
Akmola	3 788,5	0,0
Aktobe	1 626 121,0	3,6
Almaty	32 383,1	0,1
Atyrau	23 788 817,5	52,2
Batys Kazakhstan	6 003 589,4	13,2
Zhambyl	43 933,2	0,1
Zhetisu	-	-
Karagandy	559 746,6	1,2
Kostanai	501 302,7	1,1
Kyzylorda	555 261,5	1,2
Mangystau	5 017 063,0	11,0
Pavlodar	928 987,5	2,0
Soltustik Kazakhstan	10 794,4	0,0
Turkistan	186 646,0	0,4
Ulytau	-	-
Shygys Kazakhstan	144 298,9	0,3
Astana city	4 304 783,6	9,5
Almaty city	1 430 841,4	3,1
Shymkent city	408 372,3	0,9
Products of the chemical and related industries	2 426 781,1	100,0
Abai	-	-
Akmola	731,6	0,0
Aktobe	139 467,2	5,7
Almaty	9 920,7	0,4
Atyrau	2 761,0	0,1
Batys Kazakhstan	6 000,3	0,2
Zhambyl	136 778,1	5,6
Zhetisu	-	-
Karagandy	59 303,1	2,4
Kostanai	10 144,1	0,4
Kyzylorda	69 692,2	2,9
Mangystau	17 111,6	0,7
Pavlodar	334 629,7	13,8
Soltustik Kazakhstan	1 648,7	0,1
Turkistan	276 631,5	11,4
Ulytau	-	-
Shygys Kazakhstan	68 346,7	2,8
Astana city	733 641,8	30,2
Almaty city	542 068,3	22,3
Shymkent city	17 904,5	0,7
Plastics and products from it; rubber and rubber products	123 102,7	100,0
Abai	-	-
Akmola	1 904,0	1,5
Aktobe	1 038,1	0,8
Almaty	16 461,4	13,4
Atyrau	9 315,7	7,6
Batys Kazakhstan	2 504,5	2,0
Zhambyl	11,0	0,0
Zhetisu	-	-
Karagandy	22 841,5	18,6
Kostanai	611,3	0,5
Kyzylorda	26,1	0,0
Mangystau	711,8	0,6
Pavlodar	28 475,0	23,1
Soltustik Kazakhstan	160,0	0,1
Turkistan	534,4	0,4
Ulytau	-	-
Shygys Kazakhstan	5 348,1	4,3

Continuation

	2018	
	Total, thousand US dollars	specific weight, as a percentage
Astana city	8 247,5	6,7
Almaty city	21 662,2	17,6
Shymkent city	3 249,8	2,6
Raw hides, leather, furs, fur raw materials and products from them	13 128,6	100,0
Abai	-	-
Akmola	249,3	1,9
Aktobe	458,7	3,5
Almaty	557,9	4,2
Atyrau	1,5	0,0
Batys Kazakhstan	288,3	2,2
Zhambyl	1 566,5	11,9
Zhetisu	-	-
Karagandy	280,9	2,1
Kostanai	3 268,5	24,9
Kyzylorda	0,1	0,0
Mangystau	36,8	0,3
Pavlodar	80,1	0,6
Soltustik Kazakhstan	141,7	1,1
Turkistan	6,5	0,0
Ulytau	-	-
Shygys Kazakhstan	378,7	2,9
Astana city	4,4	0,0
Almaty city	5 273,5	40,2
Shymkent city	535,1	4,1
Wood and wood products	52 222,6	100,0
Abai	-	-
Akmola	6,7	0,0
Aktobe	1 433,1	2,7
Almaty	1 165,5	2,2
Atyrau	899,5	1,7
Batys Kazakhstan	6,3	0,0
Zhambyl	12 904,3	24,7
Zhetisu	-	-
Karagandy	751,0	1,4
Kostanai	70,0	0,1
Kyzylorda	70,3	0,1
Mangystau	24,4	0,0
Pavlodar	802,9	1,5
Soltustik Kazakhstan	85,3	0,2
Turkistan	4 814,9	9,2
Ulytau	-	-
Shygys Kazakhstan	15 080,8	28,9
Astana city	792,0	1,5
Almaty city	8 437,1	16,2
Shymkent city	4 878,7	9,3
Paper pulp of wood or other fibrous plant materials	25 951,0	100,0
Abai	-	-
Akmola	164,6	0,6
Aktobe	113,6	0,4
Almaty	5 155,2	19,9
Atyrau	6,7	0,0
Batys Kazakhstan	226,8	0,9
Zhambyl	3,5	0,0
Zhetisu	-	-
Karagandy	216,6	0,8
Kostanai	56,4	0,2
Kyzylorda	1,9	0,0
Mangystau	59,8	0,2
Pavlodar	45,3	0,2
Soltustik Kazakhstan	54,5	0,2
Turkistan	400,4	1,5
Ulytau	-	-
Shygys Kazakhstan	4 111,4	15,8

	2018	
	Total, thousand US dollars	specific weight, as a percentage
Astana city	432,0	1,7
Almaty city	7 571,6	29,2
Shymkent city	7 330,6	28,2
Textiles and textile products	181 615,4	100,0
Abai	-	-
Akmola	1 346,6	0,7
Aktobe	159,9	0,1
Almaty	5 592,6	3,1
Atyrau	250,8	0,1
Batys Kazakhstan	475,8	0,3
Zhambyl	221,2	0,1
Zhetisu	-	-
Karagandy	175,7	0,1
Kostanai	252,6	0,1
Kyzylorda	7,7	0,0
Mangystau	139,2	0,1
Pavlodar	891,6	0,5
Soltustik Kazakhstan	268,9	0,1
Turkistan	39 757,3	21,9
Ulytau	-	-
Shygys Kazakhstan	2 679,9	1,5
Astana city	555,1	0,3
Almaty city	48 709,4	26,8
Shymkent city	80 131,0	44,1
Shoes and hats, umbrellas, walking sticks, feather whips, artificial flowers, hair products	10 026,2	100,0
Abai	-	-
Akmola	43,8	0,4
Aktobe	-	-
Almaty	399,1	4,0
Atyrau	13,4	0,1
Batys Kazakhstan	48,9	0,5
Zhambyl	15,5	0,2
Zhetisu	-	-
Karagandy	15,4	0,2
Kostanai	13,2	0,1
Mangystau	8,7	0,1
Pavlodar	-	-
Soltustik Kazakhstan	-	-
Turkistan	-	-
Ulytau	-	-
Shygys Kazakhstan	3 140,3	31,3
Astana city	11,1	0,1
Almaty city	6 287,5	62,7
Shymkent city	29,3	0,3
Products made of stone, gypsum, cement, asbestos, mica, etc.	27 520,5	100,0
Abai	-	-
Akmola	491,1	1,8
Aktobe	215,6	0,8
Almaty	6 453,9	23,5
Atyrau	24,1	0,1
Batys Kazakhstan	0,8	0,0
Zhambyl	133,1	0,5
Zhetisu	-	-
Karagandy	3 170,6	11,5
Kostanai	2,0	0,0
Kyzylorda	2,9	0,0
Mangystau	22,1	0,1
Pavlodar	7 230,2	26,3
Soltustik Kazakhstan	1 553,7	5,6
Turkistan	6,2	0,0
Ulytau	-	-
Shygys Kazakhstan	2 405,4	8,7
Astana city	137,5	0,5

Continuation

	2018	
	Total, thousand US dollars	specific weight, as a percentage
Almaty city	4 899,4	17,8
Shymkent city	772,0	2,8
Precious or semi-precious stones, precious metals; bijouterie; coins	537 379,3	100,0
Abai	-	-
Akmola	66,5	0,0
Aktobe	460,5	0,1
Almaty	181,5	0,0
Atyrau	159,5	0,0
Batys Kazakhstan	2 140,9	0,4
Zhambyl	41,7	0,0
Zhetisu	-	-
Karagandy	163 705,5	30,5
Kostanai	4 905,5	0,9
Mangystau	0,9	0,0
Pavlodar	60,1	0,0
Soltustik Kazakhstan	97,4	0,0
Turkistan	578,5	0,1
Ulytau	-	-
Shygys Kazakhstan	18,7	0,0
Astana city	299 486,4	55,7
Almaty city	540,8	0,1
Shymkent city	63 327,0	11,8
Base metals and products made from them	8 357 572,7	100,0
Abai	-	-
Akmola	50 448,1	0,6
Aktobe	1 115 370,8	13,3
Almaty	7 777,7	0,1
Atyrau	30 611,5	0,4
Batys Kazakhstan	70 575,9	0,8
Zhambyl	48 139,1	0,6
Zhetisu	-	-
Karagandy	3 699 550,7	44,3
Kostanai	19 260,0	0,2
Kyzylorda	449,7	0,0
Mangystau	29 920,8	0,4
Pavlodar	1 714 097,5	20,5
Soltustik Kazakhstan	10 631,6	0,1
Turkistan	29 007,5	0,3
Ulytau	-	-
Shygys Kazakhstan	957 743,8	11,5
Astana city	116 786,0	1,4
Almaty city	381 002,7	4,6
Shymkent city	76 199,3	0,9
Machinery, equipment and mechanisms; electrical equipment	479 379,4	100,0
Abai	-	-
Akmola	71 561,5	14,9
Aktobe	5 191,1	1,1
Almaty	75 585,6	15,8
Atyrau	18 424,1	3,8
Batys Kazakhstan	27 232,8	5,7
Zhambyl	215,0	0,0
Zhetisu	-	-
Karagandy	25 116,9	5,2
Kostanai	7 485,4	1,6
Kyzylorda	1 456,3	0,3
Mangystau	2 790,9	0,6
Pavlodar	1 543,8	0,3
Soltustik Kazakhstan	2 104,5	0,4
Turkistan	18 239,7	3,8
Ulytau	-	-
Shygys Kazakhstan	40 071,2	8,4
Astana city	19 591,3	4,1
Almaty city	155 367,0	32,4

	2018	
	Total, thousand US dollars	specific weight, as a percentage
Shymkent city	7 402,3	1,5
Means of land, air and water transport, their parts and accessories	159 442,5	100,0
Abai	-	-
Akmola	509,0	0,3
Aktobe	7 689,3	4,8
Almaty	3 425,8	2,1
Atyrau	4 668,6	2,9
Batys Kazakhstan	2 652,5	1,7
Zhambyl	301,0	0,2
Zhetisu	-	-
Karagandy	918,5	0,6
Kostanai	4 146,9	2,6
Kyzylorda	4 771,6	3,0
Mangystau	4 466,3	2,8
Pavlodar	18 427,2	11,6
Soltustik Kazakhstan	5 735,0	3,6
Turkistan	53,1	0,0
Ulytau	-	-
Shygys Kazakhstan	598,0	0,4
Astana city	24 770,8	15,5
Almaty city	64 839,5	40,7
Shymkent city	11 469,5	7,2
Optical, photographic, medical and other instruments and apparatus; watch; musical instruments	24 058,7	100,0
Abai	-	-
Akmola	838,3	3,5
Aktobe	792,0	3,3
Almaty	251,6	1,0
Atyrau	2 457,8	10,2
Batys Kazakhstan	400,6	1,7
Zhambyl	11,6	0,0
Zhetisu	-	-
Karagandy	659,6	2,7
Kostanai	34,4	0,1
Kyzylorda	13,4	0,1
Mangystau	55,4	0,2
Pavlodar	22,7	0,1
Soltustik Kazakhstan	14,9	0,1
Turkistan	2,4	0,0
Ulytau	-	-
Shygys Kazakhstan	32,0	0,1
Astana city	3 278,2	13,6
Almaty city	14 911,5	62,0
Shymkent city	282,1	1,2
Miscellaneous industrial products	33 304,0	100,0
Abai	-	-
Akmola	311,6	0,9
Aktobe	204,4	0,6
Almaty	5 838,5	17,5
Atyrau	49,3	0,1
Batys Kazakhstan	332,1	1,0
Zhambyl	3 499,1	10,5
Zhetisu	-	-
Karagandy	43,1	0,1
Kostanai	13,4	0,0
Kyzylorda	152,9	0,5
Mangystau	5,1	0,0
Pavlodar	23,0	0,1
Soltustik Kazakhstan	0,0	0,0
Turkistan	105,4	0,3
Ulytau	-	-
Shygys Kazakhstan	1 111,2	3,3

Continuation

	2018	
	Total, thousand US dollars	specific weight, as a percentage
Astana city	1 967,0	5,9
Almaty city	18 865,3	56,6
Shymkent city	782,4	2,3
Artwork, collectibles and antiques	900,5	100,0
Almaty	1,5	0,2
Zhambyl	-	-
Pavlodar	-	-
Astana city	870,9	96,7
Almaty city	28,1	3,1
Shymkent city	-	-
Өзге тауарлар		
Прочие товары	9 984,2	100,0
Akmola	56,2	0,6
Aktobe	-	-
Almaty	126,3	1,3
Atyrau	0,4	0,0
Batys Kazakhstan	7 653,3	76,7
Karagandy	24,9	0,2
Kyzylorda	-	-
Pavlodar	-	-
Shygys Kazakhstan	-	-
Astana city	665,7	6,7
Almaty city	1 457,4	14,6
Shymkent city	-	-

Continuation

	2019		2020	
	Total, thousand US dollars	specific weight, as a percentage	Total, thousand US dollars	specific weight, as a percentage
Republic of Kazakhstan	58 065 588,8	100,0	47 540 772,7	100,0
Including:	-	-	-	-
Live animals and animal products	293 375,8	100,0	194 587,9	100,0
Abai	-	-	-	-
Akmola	15 999,1	5,5	16 277,4	8,4
Aktobe	21 705,7	7,4	8 363,8	4,3
Almaty	43 780,8	14,9	41 766,5	21,5
Atyrau	5 563,6	1,9	3 875,2	2,0
Batys Kazakhstan	8 836,2	3,0	5 189,0	2,7
Zhambyl	11 975,4	4,1	5 964,9	3,1
Zhetisu				
Karagandy	3 868,3	1,3	1 562,8	0,8
Kostanai	21 708,2	7,4	7 920,5	4,1
Kyzylorda	9 683,5	3,3	7 011,0	3,6
Mangystau	631,6	0,2	649,8	0,3
Pavlodar	5 247,8	1,8	4 446,5	2,3
Soltustik Kazakhstan	14 465,9	4,9	10 020,5	5,1
Turkistan	84 152,9	28,7	47 180,4	24,2
Ulytau	-	-	-	-
Shygys Kazakhstan	7 159,3	2,4	7 789,3	4,0
Astana city	8 893,5	3,0	4 502,5	2,3
Almaty city	22 980,4	7,8	21 090,0	10,8
Shymkent city	6 723,5	2,3	977,8	0,5
Products of vegetable origin	2 390 953,2	100,0	2 474 507,8	100,0
Abai	-	-	-	-
Akmola	265 427,5	11,1	299 600,5	12,1
Aktobe	45 189,1	1,9	43 193,4	1,7
Almaty	72 526,3	3,0	71 897,6	2,9
Atyrau	249,4	0,0	226,5	0,0
Batys Kazakhstan	29 930,3	1,3	23 987,4	1,0
Zhambyl	11 609,9	0,5	10 144,8	0,4
Zhetisu	-	-	-	-
Karagandy	41 088,1	1,7	34 913,3	1,4
Kostanai	375 459,4	15,7	413 510,5	16,7
Kyzylorda	22 592,4	0,9	27 430,5	1,1
Mangystau	11 581,7	0,5	12 502,9	0,5

Continuation

	2019		2020	
	Total, thousand US dollars	specific weight, as a percentage	Total, thousand US dollars	specific weight, as a percentage
Pavlodar	35 820,7	1,5	56 861,7	2,3
Soltustik Kazakhstan	165 631,6	6,9	194 537,5	7,9
Turkistan	144 690,0	6,1	152 101,9	6,1
Ulytau	-	-	-	-
Shygys Kazakhstan	263 337,1	11,0	232 863,5	9,4
Astana city	380 104,6	15,9	326 207,5	13,2
Almaty city	416 800,2	17,4	456 900,8	18,5
Shymkent city	108 914,9	4,6	117 627,4	4,8
Fats and oils of animal or vegetable origin, their breakdown products	173 127,9	100,0	198 832,9	100,0
Abai	-	-	-	-
Akmola	53,4	0,0	928,7	0,5
Aktobe	6 049,7	3,5	7 830,7	3,9
Almaty	975,0	0,6	1 328,4	0,7
Batys Kazakhstan	1 876,1	1,1	5 594,1	2,8
Zhambyl	1 886,0	1,1	2 760,2	1,4
Zhetisu	-	-	-	-
Karagandy	11 137,3	6,4	12 756,2	6,4
Kostanai	4 086,9	2,4	8 664,9	4,4
Kyzylorda	35,4	0,0	307,8	0,2
Pavlodar	1 309,6	0,8	1 063,6	0,5
Soltustik Kazakhstan	14 915,0	8,6	2 546,2	1,3
Turkistan	811,6	0,5	1 621,9	0,8
Ulytau	-	-	-	-
Shygys Kazakhstan	30 592,2	17,7	37 921,9	19,1
Astana city	16 037,8	9,3	18 295,1	9,2
Almaty city	49 072,0	28,3	59 933,0	30,1
Shymkent city	34 289,9	19,8	37 280,3	18,7
Food industry products; alcoholic and non-alcoholic drinks and vinegar, tobacco	425 019,4	100,0	484 758,6	100,0
Abai	-	-	-	-
Akmola	6 104,4	1,4	7 130,8	1,5
Aktobe	1 075,1	0,3	3 713,2	0,8
Almaty	139 507,1	32,8	139 439,3	28,8
Atyrau	52,8	0,0	140,7	0,0
Batys Kazakhstan	16 757,3	3,9	29 682,6	6,1
Zhambyl	2 380,8	0,6	8 448,1	1,7
Zhetisu	-	-	-	-
Karagandy	5 202,2	1,2	4 577,1	0,9
Kostanai	59 412,3	14,0	56 791,2	11,7
Kyzylorda	167,7	0,0	189,5	0,0
Mangystau	81,2	0,0	951,4	0,2
Pavlodar	6 130,4	1,4	6 702,2	1,4
Soltustik Kazakhstan	15 082,2	3,5	8 744,0	1,8
Turkistan	2 219,6	0,5	19 282,5	4,0
Ulytau	-	-	-	-
Shygys Kazakhstan	12 685,3	3,0	15 083,1	3,1
Astana city	9 201,5	2,2	17 898,0	3,7
Almaty city	133 046,3	31,3	142 528,4	29,4
Shymkent city	15 913,3	3,7	23 456,4	4,8
Mineral products	41 781 210,4	100,0	31 377 451,3	100,0
Abai	-	-	-	-
Akmola	40 287,3	0,1	74 085,9	0,2
Aktobe	1 059 216,3	2,5	766 711,1	2,4
Almaty	17 726,1	0,0	19 023,4	0,1
Atyrau	21 073 896,1	50,4	15 833 621,1	50,5
Batys Kazakhstan	5 139 166,3	12,3	3 754 817,4	12,0
Zhambyl	56 251,8	0,1	36 011,6	0,1
Zhetisu	-	-	-	-
Karagandy	572 888,7	1,4	530 743,6	1,7
Kostanai	698 142,8	1,7	1 040 672,1	3,3
Kyzylorda	369 814,8	0,9	93 927,2	0,3
Mangystau	4 979 027,2	11,9	2 849 242,2	9,1

Continuation

	2019		2020	
	Total, thousand US dollars	specific weight, as a percentage	Total, thousand US dollars	specific weight, as a percentage
Pavlodar	842 299,1	2,0	1 089 494,7	3,5
Soltustik Kazakhstan	3 860,1	0,0	8 850,3	0,0
Turkistan	128 089,2	0,3	42 725,9	0,1
Ulytau	-	-	-	-
Shygys Kazakhstan	689 344,6	1,6	774 417,1	2,5
Astana city	4 592 095,6	11,0	3 440 667,8	11,0
Almaty city	1 246 131,2	3,0	860 994,3	2,7
Shymkent city	272 973,3	0,7	161 445,6	0,5
Products of the chemical and related industries	2 542 494,6	100,0	2 754 040,9	100,0
Abai	-	-	-	-
Akmola	8 696,6	0,3	270 125,0	9,8
Aktobe	110 289,0	4,3	76 316,5	2,8
Almaty	22 204,2	0,9	18 341,9	0,7
Atyrau	80 821,8	3,2	95 821,1	3,5
Batys Kazakhstan	862,1	0,0	1 019,5	0,0
Zhambyl	220 519,2	8,7	73 165,4	2,7
Zhetisu	-	-	-	-
Karagandy	61 153,3	2,4	32 315,4	1,2
Kostanai	11 026,5	0,4	9 413,2	0,3
Kyzylorda	41 532,6	1,6	11 387,4	0,4
Mangystau	10 903,9	0,4	26 953,6	1,0
Pavlodar	228 956,3	9,0	240 533,6	8,7
Soltustik Kazakhstan	2 275,5	0,1	1 032,5	0,0
Turkistan	264 618,5	10,4	279 849,4	10,2
Ulytau	-	-	-	-
Shygys Kazakhstan	14 393,4	0,6	15 213,8	0,6
Astana city	1 010 622,5	39,7	1 171 109,3	42,5
Almaty city	437 066,0	17,2	422 991,6	15,4
Shymkent city	16 553,3	0,7	8 451,9	0,3
Plastics and products from it; rubber and rubber products	144 687,2	100,0	116 299,6	100,0
Abai	-	-	-	-
Akmola	1 713,5	1,2	597,5	0,5
Aktobe	338,0	0,2	45,4	0,0
Almaty	19 891,5	13,7	17 176,5	14,8
Atyrau	19 075,9	13,2	14 146,5	12,2
Batys Kazakhstan	5 082,3	3,5	1 535,8	1,3
Zhambyl	19,4	0,0	241,0	0,2
Zhetisu	-	-	-	-
Karagandy	20 627,4	14,3	15 353,1	13,2
Kostanai	691,4	0,5	885,5	0,8
Kyzylorda	41,9	0,0	3,5	0,0
Mangystau	947,7	0,7	208,6	0,2
Pavlodar	22 527,2	15,6	21 282,7	18,3
Soltustik Kazakhstan	693,5	0,5	1 042,0	0,9
Turkistan	1 120,4	0,8	554,3	0,5
Ulytau	-	-	-	-
Shygys Kazakhstan	7 799,1	5,4	7 645,7	6,6
Astana city	11 070,3	7,7	9 817,9	8,4
Almaty city	30 273,8	20,9	23 654,1	20,3
Shymkent city	2 773,9	1,9	2 109,4	1,8
Raw hides, leather, furs, fur raw materials and products from them	9 514,9	100,0	4 025,0	100,0
Abai	-	-	-	-
Akmola	114,3	1,2	7,2	0,2
Aktobe	81,2	0,9	77,8	1,9
Almaty	255,7	2,7	200,3	5,0
Atyrau	27,6	0,3	2,0	0,1
Batys Kazakhstan	226,8	2,4	174,7	4,3
Zhambyl	1 665,7	17,5	556,2	13,8
Zhetisu	-	-	-	-
Karagandy	15,3	0,2	7,9	0,2
Kostanai	812,8	8,5	374,6	9,3
Kyzylorda	-	-	-	0,0
Mangystau	21,4	0,2	0,5	0,0

Continuation

	2019		2020	
	Total, thousand US dollars	specific weight, as a percentage	Total, thousand US dollars	specific weight, as a percentage
Pavlodar	59,7	0,6	231,2	5,7
Soltustik Kazakhstan	47,8	0,5	19,7	0,5
Turkistan	31,1	0,3	2,6	0,1
Ulytau	-	-	-	-
Shygys Kazakhstan	297,4	3,1	196,0	4,9
Astana city	142,6	1,5	172,3	4,3
Almaty city	3 657,9	38,4	1 582,3	39,3
Shymkent city	2 057,7	21,6	419,7	10,4
Wood and wood products	48 936,3	100,0	8 200,1	100,0
Abai	-	-	-	-
Akmola	2,5	0,0	0,7	0,0
Aktobe	980,4	2,0	85,1	1,0
Almaty	360,9	0,7	403,8	4,9
Atyrau	1 654,1	3,4	351,8	4,3
Batys Kazakhstan	23,7	0,0	3,6	0,0
Zhambyl	3 490,1	7,1	16,7	0,2
Zhetisu	-	-	-	-
Karagandy	383,0	0,8	198,8	2,4
Kostanai	321,8	0,7	146,9	1,8
Kyzylorda	0,0	0,0	0,9	0,0
Mangystau	91,9	0,2	2,8	0,0
Pavlodar	1 173,3	2,4	44,4	0,5
Soltustik Kazakhstan	203,3	0,4	20,4	0,2
Turkistan	12 966,6	26,5	1 255,1	15,3
Ulytau	-	-	-	-
Shygys Kazakhstan	8 259,1	16,9	1 095,9	13,4
Astana city	3 806,3	7,8	221,5	2,7
Almaty city	7 541,3	15,4	2 386,7	29,1
Shymkent city	7 678,0	15,7	1 965,0	24,0
Paper pulp of wood or other fibrous plant materials	27 464,8	100,0	24 385,3	100,0
Abai	-	-	-	-
Akmola	88,4	0,3	574,1	2,4
Aktobe	66,4	0,2	63,5	0,3
Almaty	9 598,5	34,9	9 703,2	39,8
Atyrau	6,0	0,0	10,6	0,0
Batys Kazakhstan	13,9	0,1	86,9	0,4
Zhambyl	13,1	0,0	12,6	0,1
Zhetisu	-	-	-	-
Karagandy	64,0	0,2	79,5	0,3
Kostanai	73,2	0,3	158,7	0,7
Kyzylorda	0,7	0,0	0,0	0,0
Mangystau	26,1	0,1	10,5	0,0
Pavlodar	71,2	0,3	140,8	0,6
Soltustik Kazakhstan	2,0	0,0	14,9	0,1
Turkistan	271,9	1,0	35,1	0,1
Ulytau	-	-	-	-
Shygys Kazakhstan	4 350,5	15,8	5 255,0	21,5
Astana city	305,5	1,1	242,8	1,0
Almaty city	4 349,1	15,8	4 036,9	16,6
Shymkent city	8 164,3	29,7	3 960,1	16,2
Textiles and textile products	186 380,9	100,0	151 357,7	100,0
Abai	-	-	-	-
Akmola	3 900,4	2,1	3 491,5	2,3
Aktobe	35,7	0,0	37,5	0,0
Almaty	6 428,0	3,4	6 328,9	4,2
Atyrau	1 038,5	0,6	785,9	0,5
Batys Kazakhstan	351,2	0,2	194,9	0,1
Zhambyl	282,4	0,2	28,0	0,0
Zhetisu	-	-	-	-
Karagandy	142,3	0,1	199,2	0,1
Kostanai	269,1	0,1	275,8	0,2
Kyzylorda	41,3	0,0	34,3	0,0
Mangystau	102,6	0,1	52,0	0,0
Pavlodar	2 141,5	1,1	2 843,8	1,9

Continuation

	2019		2020	
	Total, thousand US dollars	specific weight, as a percentage	Total, thousand US dollars	specific weight, as a percentage
Soltustik Kazakhstan	344,2	0,2	298,1	0,2
Turkistan	42 285,7	22,7	48 037,6	31,7
Ulytau	-	-	-	-
Shygys Kazakhstan	2 222,9	1,2	1 933,3	1,3
Astana city	1 324,3	0,7	720,7	0,5
Almaty city	32 705,0	17,5	15 274,2	10,1
Shymkent city	92 765,9	49,8	70 822,0	46,8
Shoes and hats, umbrellas, walking sticks, feather whips, artificial flowers, hair products	4 159,2	100,0	3 225,9	100,0
Abai	-	-	-	-
Akmola	1,2	0,0	4,5	0,1
Aktobe	-	0,0	1,6	0,1
Almaty	280,3	6,7	21,8	0,7
Atyrau	9,3	0,2	162,2	5,0
Batys Kazakhstan	12,7	0,3	4,5	0,1
Zhambyl	1,4	0,0	-	0,0
Zhetisu	-	-	-	-
Karagandy	2,6	0,1	0,0	0,0
Kostanai	-	-	-	-
Kyzylorda	7,6	0,2	-	0,0
Mangystau	0,0	0,0	0,6	0,0
Pavlodar	-	0,0	-	0,0
Soltustik Kazakhstan	0,2	0,0	0,5	0,0
Turkistan	10,8	0,3	-	0,0
Ulytau	-	-	-	-
Shygys Kazakhstan	1 808,3	43,5	335,1	10,4
Astana city	230,5	5,5	9,8	0,3
Almaty city	1 789,8	43,0	2 675,3	82,9
Shymkent city	4,4	0,1	3,7	0,1
Products made of stone, gypsum, cement, asbestos, mica, etc.	43 902,6	100,0	37 809,7	100,0
Abai	-	-	-	-
Akmola	206,5	0,5	970,9	2,6
Aktobe	249,1	0,6	491,2	1,3
Almaty	7 679,2	17,5	8 815,4	23,3
Atyrau	30,3	0,1	3,3	0,0
Batys Kazakhstan	18,2	0,0	1,4	0,0
Zhambyl	966,6	2,2	37,4	0,1
Zhetisu	-	-	-	-
Karagandy	3 563,1	8,1	2 406,9	6,4
Kostanai	0,0	0,0	135,4	0,4
Kyzylorda	43,4	0,1	99,1	0,3
Mangystau	32,3	0,1	21,2	0,1
Pavlodar	16 088,4	36,6	13 458,8	35,6
Soltustik Kazakhstan	1 935,6	4,4	1 097,8	2,9
Turkistan	8,1	0,0	-	0,0
Ulytau	-	-	-	-
Shygys Kazakhstan	5 203,2	11,9	5 269,7	13,9
Astana city	919,1	2,1	782,8	2,1
Almaty city	5 614,1	12,8	3 204,8	8,5
Shymkent city	1 345,6	3,1	1 013,7	2,7
Precious or semi-precious stones, precious metals; bijouterie; coins	550 254,9	100,0	709 538,0	100,0
Abai	-	-	-	-
Akmola	221,1	0,0	98,5	0,0
Aktobe	885,6	0,2	84,2	0,0
Almaty	405,5	0,1	79,5	0,0
Atyrau	30,2	0,0	2 609,2	0,4
Batys Kazakhstan	1 261,1	0,2	916,0	0,1
Zhambyl	64,5	0,0	845,7	0,1
Zhetisu	-	-	-	-
Karagandy	166 265,1	30,2	231 714,6	32,7
Kostanai	1 298,2	0,2	718,5	0,1
Kyzylorda	1,9	0,0	-	0,0

Continuation

	2019		2020	
	Total, thousand US dollars	specific weight, as a percentage	Total, thousand US dollars	specific weight, as a percentage
Mangystau	4,7	0,0	22,5	0,0
Pavlodar	93,3	0,0	802,5	0,1
Soltustik Kazakhstan	631,5	0,1	660,0	0,1
Turkistan	0,3	0,0	0,1	0,0
Ulytau	-	-	-	-
Shygys Kazakhstan	282 509,8	51,3	407 610,8	57,4
Astana city	3 997,7	0,7	1 075,7	0,2
Almaty city	89 519,8	16,3	60 602,7	8,5
Shymkent city	3 064,5	0,6	1 697,5	0,2
Base metals and products made from them	8 197 383,9	100,0	7 612 531,6	100,0
Abai	-	-	-	-
Akmola	25 071,8	0,3	13 213,3	0,2
Aktobe	808 723,9	9,9	747 256,2	9,8
Almaty	18 664,3	0,2	20 219,6	0,3
Atyrau	39 679,5	0,5	27 618,1	0,4
Batys Kazakhstan	75 530,3	0,9	41 090,1	0,5
Zhambyl	13 318,5	0,2	5 048,3	0,1
Zhetisu	-	-	-	-
Karagandy	3 312 806,0	40,4	3 532 170,5	46,4
Kostanai	27 176,9	0,3	24 094,6	0,3
Kyzylorda	199,8	0,0	531,0	0,0
Mangystau	24 435,6	0,3	21 761,2	0,3
Pavlodar	1 642 132,9	20,0	1 348 355,1	17,7
Soltustik Kazakhstan	13 958,1	0,2	11 750,4	0,2
Turkistan	11 807,6	0,1	3 572,2	0,0
Ulytau	-	-	-	-
Shygys Kazakhstan	1 574 362,4	19,2	1 334 166,2	17,5
Astana city	152 716,2	1,9	137 122,8	1,8
Almaty city	395 670,8	4,8	312 517,5	4,1
Shymkent city	61 129,3	0,7	32 044,6	0,4
Machinery, equipment and mechanisms; electrical equipment	548 469,0	100,0	508 422,5	100,0
Abai	-	-	-	-
Akmola	87 225,9	15,9	59 394,7	11,7
Aktobe	5 044,9	0,9	2 450,6	0,5
Almaty	75 493,3	13,8	75 588,5	14,9
Atyrau	33 776,0	6,2	46 319,2	9,1
Batys Kazakhstan	31 664,8	5,8	20 719,9	4,1
Zhambyl	492,5	0,1	337,4	0,1
Zhetisu	-	-	-	-
Karagandy	14 680,3	2,7	12 922,6	2,5
Kostanai	9 229,1	1,7	9 134,0	1,8
Kyzylorda	1 797,1	0,3	1 359,8	0,3
Mangystau	3 816,5	0,7	939,3	0,2
Pavlodar	1 337,1	0,2	966,3	0,2
Soltustik Kazakhstan	2 317,9	0,4	2 127,8	0,4
Turkistan	16 511,3	3,0	14 489,1	2,8
Ulytau	-	-	-	-
Shygys Kazakhstan	56 677,0	10,3	32 745,8	6,4
Astana city	21 758,9	4,0	34 800,8	6,8
Almaty city	175 542,8	32,0	181 794,3	35,8
Shymkent city	11 103,5	2,0	12 332,4	2,4
Means of land, air and water transport, their parts and accessories	604 749,7	100,0	788 663,4	100,0
Abai	-	-	-	-
Akmola	614,9	0,1	587,4	0,1
Aktobe	12 659,4	2,1	330,0	0,0
Almaty	10 705,6	1,8	10 666,6	1,4
Atyrau	7 728,5	1,3	15 251,5	1,9
Batys Kazakhstan	501,7	0,1	505,5	0,1
Zhambyl	147,0	0,0	16,7	0,0
Zhetisu	-	-	-	-
Karagandy	1 302,6	0,2	8 304,3	1,1

Continuation

	2019		2020	
	Total, thousand US dollars	specific weight, as a percentage	Total, thousand US dollars	specific weight, as a percentage
Kostanai	33 786,9	5,6	130 822,3	16,6
Kyzylorda	8 160,2	1,3	2 457,3	0,3
Mangystau	13 277,8	2,2	33 383,8	4,2
Pavlodar	64 199,1	10,6	104 609,4	13,3
Soltustik Kazakhstan	352,2	0,1	2 673,4	0,3
Turkistan	439,0	0,1	159,2	0,0
Ulytau	-	-	-	-
Shygys Kazakhstan	754,2	0,1	504,6	0,1
Astana city	35 447,9	5,9	68 956,1	8,7
Almaty city	413 510,1	68,4	397 888,5	50,5
Shymkent city	1 162,2	0,2	11 546,9	1,5
Optical, photographic, medical and other instruments and apparatus; watch; musical instruments	37 299,2	100,0	30 625,0	100,0
Abai	-	-	-	-
Akmola	116,1	0,3	266,0	0,9
Aktobe	540,9	1,5	190,3	0,6
Almaty	300,2	0,8	644,1	2,1
Atyrau	6 773,0	18,2	4 717,2	15,4
Batys Kazakhstan	303,5	0,8	384,5	1,3
Zhambyl	44,2	0,1	74,2	0,2
Zhetisu	-	-	-	-
Karagandy	183,7	0,5	830,0	2,7
Kostanai	53,9	0,1	139,7	0,5
Kyzylorda	1 275,6	3,4	23,0	0,1
Mangystau	381,3	1,0	43,2	0,1
Pavlodar	43,1	0,1	110,0	0,4
Soltustik Kazakhstan	64,5	0,2	15,7	0,1
Turkistan	225,3	0,6	8,4	0,0
Ulytau	-	-	-	-
Shygys Kazakhstan	777,4	2,1	313,8	1,0
Astana city	3 668,8	9,8	3 802,7	12,4
Almaty city	22 460,8	60,2	18 692,2	61,0
Shymkent city	87,0	0,2	370,3	1,2
Miscellaneous industrial products	46 812,0	100,0	36 295,5	100,0
Abai	-	-	-	-
Akmola	13,8	0,0	260,9	0,7
Aktobe	236,0	0,5	259,8	0,7
Almaty	12 230,4	26,1	2 992,8	8,2
Atyrau	552,4	1,2	173,4	0,5
Batys Kazakhstan	481,0	1,0	474,1	1,3
Zhambyl	631,6	1,3	1,7	0,0
Zhetisu	-	-	-	-
Karagandy	88,3	0,2	134,2	0,4
Kostanai	188,3	0,4	455,2	1,3
Kyzylorda	169,0	0,4	3,2	0,0
Mangystau	12,3	0,0	18,4	0,1
Pavlodar	14,7	0,0	6,8	0,0
Soltustik Kazakhstan	0,8	0,0	50,4	0,1
Turkistan	1 639,2	3,5	298,5	0,8
Ulytau	-	-	-	-
Shygys Kazakhstan	1 154,7	2,5	1 274,0	3,5
Astana city	1 176,3	2,5	1 017,9	2,8
Almaty city	27 652,0	59,1	27 936,5	77,0
Shymkent city	571,1	1,2	937,8	2,6
Artwork, collectibles and antiques	55,2	100,0	11 953,0	100,0
Aktobe	0,1	0,1	-	0,0
Almaty	3,0	5,5	1,1	0,0
Batys Kazakhstan	1,3	2,3	0,1	0,0
Shygys Kazakhstan	10,9	19,8	3,5	0,0
Astana city	8,8	16,0	11 895,3	99,5
Almaty city	31,0	56,2	53,0	0,4
Shymkent city	0,1	0,0	-	-
Өзге тауарлар	9 337,5	100,0	13 260,9	100,0
Прочие товары	9 337,5	100,0	13 260,9	100,0

Continuation

	2019		2020	
	Total, thousand US dollars	specific weight, as a percentage	Total, thousand US dollars	specific weight, as a percentage
Almaty	133,2	1,4	628,0	4,7
Batys Kazakhstan	2 708,1	29,0	7 464,4	56,3
Karagandy	18,2	0,2	-	-
Pavlodar	20,2	0,2	135,4	1,0
Turkistan	3 576,0	38,3	-	-
Astana city	2 436,6	26,1	2 843,3	21,4
Almaty city	445,2	4,8	2 073,3	15,6

Continuation

	2021		2022	
	Total, thousand US dollars	specific weight, as a percentage	Total, thousand US dollars	specific weight, as a percentage
Republic of Kazakhstan	60 321 024,4	100,0	84 593 070,1	100,0
Including:				
Live animals and animal products	296 036,2	0,4	350 251,7	0,4
Abai	-	-	1 543,8	0,4
Akmola	27 277,6	9,2	10 906,2	3,1
Aktobe	12 137,6	4,1	1 935,5	0,6
Almaty	48 496,6	16,4	54 149,0	15,5
Atyrau	4 077,2	1,4	3 532,1	1,0
Batys Kazakhstan	3 984,6	1,3	6 630,6	1,9
Zhambyl	6 753,6	2,3	10 145,9	2,9
Zhetisu	-	-	9 492,8	2,7
Karagandy	3 122,9	1,1	4 813,3	1,4
Kostanai	15 610,0	5,3	26 797,6	7,7
Kyzylorda	6 240,8	2,1	11 044,1	3,2
Mangystau	617,4	0,2	103,7	0,0
Pavlodar	7 258,2	2,5	6 201,9	1,8
Soltustik Kazakhstan	7 191,6	2,4	9 919,2	2,8
Turkistan	102 732,1	34,7	119 275,3	34,1
Ulytau	-	-	19 162,9	5,5
Shygys Kazakhstan	12 128,4	4,1	19,4	0,0
Astana city	5 933,5	2,0	8 630,8	2,5
Almaty city	30 179,8	10,2	43 395,3	12,4
Shymkent city	2 294,4	0,8	2 551,4	0,7
Products of vegetable origin	2 736 333,4	4,5	3 912 909,6	4,6
Abai	-	-	86 622,6	2,2
Akmola	341 969,8	12,5	407 382,6	10,4
Aktobe	45 974,4	1,7	47 160,7	1,2
Almaty	59 395,4	2,2	42 040,1	1,1
Atyrau	803,8	0,0	587,3	0,0
Batys Kazakhstan	23 798,7	0,9	31 984,0	0,8
Zhambyl	14 265,3	0,5	12 109,6	0,3
Zhetisu	-	-	16 431,0	0,4
Karagandy	31 686,5	1,2	44 323,9	1,1
Kostanai	433 776,0	15,9	704 428,4	18,0
Kyzylorda	35 798,7	1,3	52 642,2	1,3
Mangystau	8 414,2	0,3	4 284,7	0,1
Pavlodar	62 578,6	2,3	83 314,6	2,1
Soltustik Kazakhstan	234 705,0	8,6	326 262,2	8,3
Turkistan	104 354,4	3,8	131 204,8	3,4
Ulytau	-	-	338 690,2	8,7
Shygys Kazakhstan	245 881,1	9,0	95,8	0,0
Astana city	502 806,7	18,4	771 279,7	19,7
Almaty city	478 985,0	17,5	669 708,1	17,1
Shymkent city	111 139,7	4,1	142 356,5	3,6
Fats and oils of animal or vegetable origin, their breakdown products	216 692,1	0,3	528 411,7	0,6
Abai	-	-	67 379,3	12,8
Akmola	357,4	0,2	1 167,1	0,2
Aktobe	9 994,3	4,6	34 068,1	6,4
Almaty	1 169,7	0,5	5 134,3	1,0
Batys Kazakhstan	2 024,9	0,9	8 595,7	1,6
Zhambyl	1 762,4	0,8	2 340,6	0,4

Continuation

	2021		2022	
	Total, thousand US dollars	specific weight, as a percentage	Total, thousand US dollars	specific weight, as a percentage
Zhetisu	-	-	1 791,6	0,3
Karagandy	18 692,3	8,6	23 876,4	4,5
Kostanai	5 302,6	2,4	8 786,5	1,7
Kyzylorda	21,6	0,0	81,0	0,0
Pavlodar	2 119,5	1,0	37 866,7	7,2
Soltustik Kazakhstan	6 654,0	3,1	17 345,3	3,3
Turkistan	773,8	0,4	11 337,4	2,1
Ulytau	-	-	112 613,2	21,3
Shygys Kazakhstan	49 570,1	22,9	0,2	0,0
Astana city	20 639,9	9,5	51 713,6	9,8
Almaty city	40 388,5	18,6	75 014,1	14,2
Shymkent city	57 221,3	26,4	69 299,9	13,1
Food industry products; alcoholic and non-alcoholic drinks and vinegar, tobacco	507 601,9	0,8	800 948,9	0,9
Abai	-	-	14 874,5	1,9
Akmola	10 074,8	2,0	13 305,3	1,7
Aktobe	1 698,7	0,3	6 133,6	0,8
Almaty	170 722,5	33,6	240 119,8	30,0
Atyrau	115,8	0,0	161,5	0,0
Batys Kazakhstan	35 120,7	6,9	24 305,8	3,0
Zhambyl	1 298,7	0,3	2 388,5	0,3
Zhetisu	-	-	2 680,8	0,3
Karagandy	4 670,9	0,9	11 313,8	1,4
Kostanai	21 948,2	4,3	61 223,5	7,6
Kyzylorda	23,7	0,0	66,2	0,0
Mangystau	309,6	0,1	1 048,3	0,1
Pavlodar	8 446,7	1,7	10 011,8	1,2
Soltustik Kazakhstan	10 286,0	2,0	20 729,6	2,6
Turkistan	18 855,1	3,7	29 146,7	3,6
Ulytau	-	-	-	-
Shygys Kazakhstan	15 273,4	3,0	28 867,7	3,6
Astana city	172 286,4	33,9	289 030,4	36,1
Almaty city	18 922,4	3,7	26 163,7	3,3
Shymkent city	-	-	-	-
Mineral products	39 759 633,9	65,9	57 165 565,7	67,6
Abai	-	-	537 314,9	0,9
Akmola	86 811,9	0,2	27 993,7	0,0
Aktobe	1 103 885,1	2,8	1 679 829,7	2,9
Almaty	31 095,9	0,1	31 497,6	0,1
Atyrau	20 301 788,5	51,1	32 326 995,4	56,5
Batys Kazakhstan	5 042 853,0	12,7	7 578 572,7	13,3
Zhambyl	53 520,1	0,1	107 802,4	0,2
Zhetisu	-	-	2 759,3	0,0
Karagandy	735 058,0	1,8	937 596,5	1,6
Kostanai	1 586 457,9	4,0	695 017,4	1,2
Kyzylorda	313 740,4	0,8	546 662,5	1,0
Mangystau	4 062 554,7	10,2	4 192 983,1	7,3
Pavlodar	925 569,3	2,3	1 321 244,3	2,3
Soltustik Kazakhstan	12 976,9	0,0	11 225,6	0,0
Turkistan	73 423,8	0,2	82 210,2	0,1
Ulytau	-	-	194 915,9	0,3
Shygys Kazakhstan	726 609,3	1,8	39 707,4	0,1
Astana city	3 459 397,0	8,7	4 907 413,9	8,6
Almaty city	1 080 503,9	2,7	1 582 521,0	2,8
Shymkent city	163 388,4	0,4	361 302,2	0,6
Products of the chemical and related industries	2 939 080,3	4,8	4 322 242,9	5,1
Abai	-	-	9 948,2	0,2
Akmola	44 209,4	1,5	8 859,3	0,2
Aktobe	124 915,4	4,3	143 635,1	3,3
Almaty	17 513,4	0,6	27 282,4	0,6
Atyrau	31 117,4	1,1	104 522,5	2,4
Batys Kazakhstan	856,6	0,0	4 235,2	0,1

Continuation

	2021		2022	
	Total, thousand US dollars	specific weight, as a percentage	Total, thousand US dollars	specific weight, as a percentage
Zhambyl	86 807,3	3,0	115 463,0	2,7
Zhetisu	-	-	416,2	0,0
Karagandy	39 024,8	1,3	67 034,2	1,6
Kostanai	14 237,7	0,5	40 490,4	0,9
Kyzylorda	40 798,2	1,4	63 211,3	1,5
Mangystau	38 757,3	1,3	12 610,3	0,3
Pavlodar	276 883,3	9,4	408 392,6	9,4
Soltustik Kazakhstan	1 405,4	0,0	2 832,3	0,1
Turkistan	366 461,3	12,5	470 939,5	10,9
Ulytau	-	-	28 872,4	0,7
Shygys Kazakhstan	14 307,0	0,5	3 611,2	0,1
Astana city	1 327 950,0	45,2	2 164 278,2	50,1
Almaty city	479 495,2	16,3	606 885,9	14,0
Shymkent city	34 340,7	1,2	38 722,6	0,9
Plastics and products from it;				
rubber and rubber products	205 344,0	0,3	360 385,6	1,3
Abai	-	-	4 812,6	1,3
Akmola	1 515,5	0,7	5 730,3	1,6
Aktobe	439,7	0,2	6 372,9	1,8
Almaty	19 435,6	9,5	40 257,6	11,2
Atyrau	19 843,7	9,7	13 983,5	3,9
Batys Kazakhstan	1 756,0	0,9	5 879,6	1,6
Zhambyl	453,8	0,2	611,9	0,2
Zhetisu	-	-	482,3	0,1
Karagandy	39 643,3	19,3	68 553,3	19,0
Kostanai	2 533,6	1,2	10 818,7	3,0
Kyzylorda	2 926,2	1,4	181,0	0,1
Mangystau	185,5	0,1	1 237,0	0,3
Pavlodar	41 350,8	20,1	46 001,5	12,8
Soltustik Kazakhstan	2 130,8	1,0	6 251,9	1,7
Turkistan	5 183,5	2,5	10 133,6	2,8
Ulytau	-	-	11 208,5	3,1
Shygys Kazakhstan	11 392,1	5,5	216,9	0,1
Astana city	16 284,0	7,9	46 888,3	13,0
Almaty city	34 267,2	16,7	76 570,8	21,2
Shymkent city	6 002,6	2,9	4 193,3	1,2
Raw hides, leather, furs, fur raw				
materials and products from them	10 335,2	0,0	10 892,4	3,8
Abai	-	-	633,4	5,8
Akmola	66,5	0,6	410,5	3,8
Aktobe	62,9	0,6	153,5	1,4
Almaty	1 312,9	12,7	2 125,1	19,5
Atyrau	7,8	0,1	52,3	0,5
Batys Kazakhstan	476,0	4,6	790,1	7,3
Zhambyl	1 237,0	12,0	884,3	8,1
Zhetisu	-	-	1,1	0,0
Karagandy	3,6	0,0	5,5	0,1
Kostanai	1 081,7	10,5	911,7	8,4
Mangystau	1,6	0,0	11,7	0,1
Pavlodar	705,8	6,8	965,2	8,9
Soltustik Kazakhstan	194,5	1,9	46,7	0,4
Turkistan	2,0	0,0	2,7	0,0
Ulytau	-	-	-	-
Shygys Kazakhstan	1 147,0	11,1	100,0	0,9
Astana city	161,9	1,6	279,2	2,6
Almaty city	2 690,1	26,0	2 933,5	26,9
Shymkent city	1 183,9	11,5	585,8	5,4
Wood and wood products	14 058,1	0,02	49 951,9	0,1
Abai	-	-	17,3	0,0
Akmola	2,7	0,0	19,5	0,0
Aktobe	720,1	5,1	693,1	1,4
Almaty	231,9	1,6	261,6	0,5
Atyrau	613,8	4,4	445,7	0,9
Batys Kazakhstan	0,3	0,0	5 890,3	11,8
Zhambyl	96,3	0,7	37,9	0,1

Continuation

	2021		2022	
	Total, thousand US dollars	specific weight, as a percentage	Total, thousand US dollars	specific weight, as a percentage
Zhetisu	-	-	10 914,5	21,9
Karagandy	82,0	0,6	187,1	0,4
Kostanai	116,5	0,8	347,3	0,7
Pavlodar	10,0	0,1	29,0	0,1
Soltustik Kazakhstan	513,8	3,7	2 538,3	5,1
Turkistan	5 625,8	40,0	2 581,1	5,2
Ulytau	-	-	453,8	0,9
Shygys Kazakhstan	1 491,6	10,6	69,3	0,1
Astana city	224,8	1,6	11 132,7	22,3
Almaty city	1 972,7	14,0	11 352,1	22,7
Shymkent city	2 356,0	16,8	2 981,4	6,0
Paper pulp of wood or other fibrous plant materials	45 328,6	0,08	74 127,2	0,1
Abai	-	-	9 389,2	0,1
Akmola	1 521,3	3,4	1 806,7	12,7
Aktobe	69,8	0,2	1 166,8	2,4
Almaty	21 661,2	47,8	22 476,9	1,6
Atyrau	11,7	0,0	66,7	30,3
Batys Kazakhstan	89,3	0,2	67,1	0,1
Zhambyl	1,8	0,0	9,1	0,1
Zhetisu	-	-	16,2	0,0
Karagandy	1 879,4	4,1	1 805,9	0,0
Kostanai	527,3	1,2	883,0	2,4
Mangystau	8,9	0,0	88,0	1,2
Pavlodar	193,2	0,4	142,4	0,2
Soltustik Kazakhstan	118,1	0,3	174,2	0,2
Turkistan	5,0	0,0	109,5	0,1
Ulytau	-	-	1 388,8	1,9
Shygys Kazakhstan	4 152,0	9,2	0,0	0,0
Astana city	393,0	0,9	1 269,4	1,7
Almaty city	5 565,3	12,3	24 910,6	33,6
Shymkent city	9 131,4	20,1	8 356,7	11,3
Textiles and textile products	198 903,8	0,3	175 105,7	0,2
Abai	-	-	564,9	0,3
Akmola	4 991,2	2,5	5 178,6	3,0
Aktobe	45,3	0,0	37,5	0,0
Almaty	10 568,5	5,3	12 643,5	7,2
Atyrau	1 663,5	0,8	1 253,7	0,7
Batys Kazakhstan	95,6	0,0	179,0	0,1
Zhambyl	138,2	0,1	597,3	0,3
Zhetisu	-	-	372,0	0,2
Karagandy	371,1	0,2	843,6	0,5
Kostanai	299,6	0,2	1 618,1	0,9
Kyzylorda	-	-	62,2	0,0
Mangystau	274,8	0,1	411,1	0,2
Pavlodar	4 216,3	2,1	3 827,2	2,2
Soltustik Kazakhstan	536,6	0,3	1 005,7	0,6
Turkistan	74 069,5	37,2	54 646,2	31,2
Ulytau	-	-	964,9	0,6
Shygys Kazakhstan	1 514,1	0,8	3,1	0,0
Astana city	5 192,1	2,6	6 578,9	3,8
Almaty city	10 245,9	5,2	23 959,4	13,7
Shymkent city	84 681,6	42,6	60 358,7	34,5
Shoes and hats, umbrellas, walking sticks, feather whips, artificial flowers, hair products	4 776,2	0,0	4 263,1	0,0
Abai	-	-	47,7	1,1
Akmola	0,0	0,0	7,3	0,2
Aktobe	3,7	0,1	40,1	0,9
Almaty	99,7	2,1	10,6	0,2
Atyrau	1,8	0,0	140,5	3,3
Batys Kazakhstan	0,5	0,0	120,1	2,8
Zhambyl	0,4	0,0	0,0	0,0

Continuation

	2021		2022	
	Total, thousand US dollars	specific weight, as a percentage	Total, thousand US dollars	specific weight, as a percentage
Zhetisu	-	-	1,4	0,0
Karagandy	0,5	0,0	37,8	0,9
Kostanai	-	-	6,7	0,2
Mangystau	2,2	0,0	0,2	0,0
Soltustik Kazakhstan	6,6	0,1	0,0	0,0
Turkistan	9,3	0,2	1,9	0,0
Ulytau	-	-	0,2	0,0
Shygys Kazakhstan	57,6	1,2	46,6	1,1
Astana city	1 784,6	37,4	1 611,6	37,8
Almaty city	2 802,4	58,7	2 166,2	50,8
Shymkent city	6,8	0,1	24,0	0,6
Products made of stone, gypsum, cement, asbestos, mica, etc.	49 734,8	0,1	84 791,4	0,1
Abai	-	-	1 675,8	2,0
Akmola	1 531,6	3,1	1 171,6	1,4
Aktobe	803,3	1,6	8 853,1	10,4
Almaty	7 624,8	15,3	8 906,5	10,5
Atyrau	138,2	0,3	232,4	0,3
Batys Kazakhstan	1 037,5	2,1	1 904,3	2,2
Zhambyl	1 288,3	2,6	1 094,7	1,3
Zhetisu	-	-	777,2	0,9
Karagandy	3 692,1	7,4	2 891,6	3,4
Kostanai	808,3	1,6	1 563,1	1,8
Kyzylorda	265,2	0,5	0,0	-
Mangystau	106,4	0,2	109,6	0,1
Pavlodar	15 373,4	30,9	17 680,4	20,9
Soltustik Kazakhstan	1 967,2	4,0	3 392,3	4,0
Turkistan	33,5	0,1	149,1	0,2
Ulytau	-	-	7 188,9	8,5
Shygys Kazakhstan	6 722,1	13,5	88,5	0,1
Astana city	576,1	1,2	11 236,8	13,3
Almaty city	4 616,1	9,3	9 827,4	11,6
Shymkent city	3 150,8	6,3	6 047,9	7,1
Precious or semi-precious stones, precious metals; bijouterie; coins	858 917,5	1,4	851 243,7	1,0
Abai	-	-	117 519,4	13,8
Akmola	-	-	6,3	0,0
Aktobe	1,0	0,0	3,8	0,0
Almaty	13,3	0,0	78,7	0,0
Atyrau	-	-	25,6	0,0
Batys Kazakhstan	0,1	0,0	2,1	0,0
Zhambyl	-	-	8,9	0,0
Karagandy	289 167,9	33,7	37 125,0	4,4
Kostanai	-	-	187,3	0,0
Kyzylorda	-	-	6,3	0,0
Mangystau	74,9	0,0	23,6	0,0
Soltustik Kazakhstan	-	-	3,6	0,0
Turkistan	13,1	0,0	379,7	0,0
Ulytau	-	-	451 181,8	53,0
Shygys Kazakhstan	519 981,0	60,5	219 664,8	25,8
Astana city	10 056,1	1,2	11 401,5	1,3
Almaty city	39 391,0	4,6	13 250,3	1,6
Shymkent city	219,1	0,0	374,8	0,0
Base metals and products made from them	10 478 872,7	17,4	11 810 659,3	14,0
Abai	-	-	6 384,6	0,1
Akmola	20 328,6	0,2	21 525,8	0,2
Aktobe	925 016,5	8,8	1 556 900,5	13,2
Almaty	16 052,0	0,2	22 610,0	0,2
Atyrau	64 210,4	0,6	74 428,2	0,6
Batys Kazakhstan	30 058,7	0,3	62 592,4	0,5
Zhambyl	16 345,4	0,2	44 848,7	0,4
Zhetisu	-	-	1 278,7	0,0
Karagandy	5 025 425,1	48,0	2 597 026,9	22,0
Kostanai	39 800,2	0,4	24 647,7	0,2

Continuation

	2021		2022	
	Total, thousand US dollars	specific weight, as a percentage	Total, thousand US dollars	specific weight, as a percentage
Kyzylorda	2 568,7	0,0	1 610,1	0,0
Mangystau	37 668,1	0,4	35 110,6	0,3
Pavlodar	1 983 696,5	18,9	2 254 631,1	19,1
Soltustik Kazakhstan	25 810,9	0,2	37 279,8	0,3
Turkistan	799,5	0,0	700,7	0,0
Ulytau	-	-	1 785 334,1	15,1
Shygys Kazakhstan	1 555 996,2	14,8	2 451 047,8	20,8
Astana city	228 795,1	2,2	260 895,6	2,2
Almaty city	431 069,2	4,1	482 443,0	4,1
Shymkent city	75 231,8	0,7	89 362,9	0,8
Machinery, equipment and mechanisms; electrical equipment	1 273 640,1	2,1	3 006 676,2	3,6
Abai	-	-	4 179,4	0,1
Akmola	62 373,9	4,9	123 089,8	4,1
Aktobe	4 565,5	0,4	39 146,8	1,3
Almaty	308 187,1	24,2	48 848,4	1,6
Atyrau	66 705,8	5,2	44 612,4	1,5
Batys Kazakhstan	31 052,0	2,4	60 648,1	2,0
Zhambyl	826,4	0,1	467,1	0,0
Zhetisu	-	-	74 724,3	2,5
Karagandy	19 245,8	1,5	96 819,7	3,2
Kostanai	10 696,7	0,8	47 963,7	1,6
Kyzylorda	17 035,5	1,3	1 044,3	0,0
Mangystau	2 286,9	0,2	5 163,2	0,2
Pavlodar	2 855,2	0,2	8 556,8	0,3
Soltustik Kazakhstan	3 306,6	0,3	20 126,7	0,7
Turkistan	18 305,1	1,4	23 667,3	0,8
Ulytau	-	-	78 703,3	2,6
Shygys Kazakhstan	37 845,6	3,0	700,8	0,0
Astana city	33 254,1	2,6	600 910,7	20,0
Almaty city	645 279,2	50,7	1 667 085,0	55,4
Shymkent city	9 818,7	0,8	60 218,2	2,0
Means of land, air and water transport, their parts and accessories	640 752,1	1,1	882 679,5	1,0
Abai	-	-	396,2	0,0
Akmola	1 447,0	0,2	6 987,0	0,8
Aktobe	340,8	0,1	39 181,7	4,4
Almaty	9 792,2	1,5	5 105,3	0,6
Atyrau	58 710,4	9,2	11 826,5	1,3
Batys Kazakhstan	1 936,1	0,3	17 073,5	1,9
Zhambyl	8,7	0,0	38,6	0,0
Zhetisu	-	-	3 337,6	0,4
Karagandy	2 936,4	0,5	23 692,7	2,7
Kostanai	83 050,3	13,0	63 751,2	7,2
Kyzylorda	2 396,0	0,4	1 430,0	0,2
Mangystau	4 445,8	0,7	22 313,5	2,5
Pavlodar	105 434,1	16,5	142 433,5	16,1
Soltustik Kazakhstan	5 960,5	0,9	14 579,7	1,7
Turkistan	125,1	0,0	697,3	0,1
Ulytau	-	-	3 055,4	0,3
Shygys Kazakhstan	1 577,7	0,2	6,7	0,0
Astana city	175 155,9	27,3	69 785,5	7,9
Almaty city	185 048,2	28,9	448 289,8	50,8
Shymkent city	2 386,9	0,4	8 697,9	1,0
Optical, photographic, medical and other instruments and apparatus; watch; musical instruments	49 292,7	0,1	134 298,0	0,2
Abai	-	-	587,6	0,4
Akmola	196,6	0,4	680,3	0,5
Aktobe	965,5	2,0	2 587,8	1,9
Almaty	751,2	1,5	1 476,3	1,1
Atyrau	6 376,5	12,9	8 563,4	6,4
Batys Kazakhstan	518,3	1,1	1 581,4	1,2
Zhambyl	17,4	0,0	139,9	0,1

Continuation

	2021		2022	
	Total, thousand US dollars	specific weight, as a percentage	Total, thousand US dollars	specific weight, as a percentage
Zhetisu	-	-	119,8	0,1
Karagandy	528,4	1,1	14 955,9	11,1
Kostanai	17,3	0,0	1 782,3	1,3
Kyzylorda	2 386,0	4,8	400,8	0,3
Mangystau	141,7	0,3	2 894,7	2,2
Pavlodar	69,3	0,1	744,5	0,6
Soltustik Kazakhstan	16,5	0,0	1 795,9	1,3
Turkistan	42,3	0,1	132,8	0,1
Ulytau	-	-	5 126,6	3,8
Shygys Kazakhstan	800,8	1,6	1,9	0,0
Astana city	4 874,6	9,9	28 083,4	20,9
Almaty city	31 481,2	63,9	61 031,2	45,4
Shymkent city	109,0	0,2	1 611,5	1,2
Miscellaneous industrial products	24 882,1	0,0	59 044,7	0,1
Abai	-	-	1 000,2	1,7
Akmola	35,6	0,1	124,7	0,2
Aktobe	42,7	0,2	471,7	0,8
Almaty	365,8	1,5	5 605,6	9,5
Atyrau	839,5	3,4	1 247,5	2,1
Batys Kazakhstan	583,0	2,3	2 119,7	3,6
Zhambyl	373,7	1,5	18,6	0,0
Zhetisu	-	-	1 880,7	3,2
Karagandy	109,6	0,4	795,7	1,3
Kostanai	358,2	1,4	843,1	1,4
Mangystau	93,7	0,4	236,0	0,4
Pavlodar	11,1	0,0	231,2	0,4
Soltustik Kazakhstan	14,9	0,1	276,6	0,5
Turkistan	85,8	0,3	241,4	0,4
Ulytau	-	-	9 014,2	15,3
Shygys Kazakhstan	2 061,6	8,3	327,3	0,6
Astana city	1 172,3	4,7	7 530,4	12,8
Almaty city	18 414,1	74,0	26 315,7	44,6
Shymkent city	320,4	1,3	764,4	1,3
Artwork, collectibles and antiques	689,2	0,0	1 364,9	0,0
Almaty	3,2	0,5	2,4	0,2
Batys Kazakhstan	-	-	1,5	0,1
Mangystau	0,8	0,1	-	-
Zhetisu	-	-	0,3	0,0
Shygys Kazakhstan	2,7	0,4	5,4	0,4
Astana city	648,3	94,1	1 302,2	95,4
Almaty city	34,2	5,0	53,1	3,9
Shymkent city	0,0	0,0	-	-
Other goods	10 119,0	0,0	7 255,8	0,0
Abai	-	-	10,3	0,1
Almaty	636,1	6,3	-	-
Batys Kazakhstan	5 444,7	53,8	2 889,0	39,8
Zhambyl	1 548,7	15,3	-	-
Zhetisu	-	-	224,5	3,1
Karagandy	0,7	0,0	696,7	9,6
Pavlodar	243,0	2,4	54,4	0,7
Shygys Kazakhstan	1,3	0,0	-	-
Astana city	200,9	2,0	-	-
Almaty city	2 043,8	20,2	3 381,0	46,6

2.23 Import by sections of the commodity nomenclature

	2018		2019	
	Total, thousand US dollars	specific weight, as a percentage	Total, thousand US dollars	specific weight, as a percentage
Republic of Kazakhstan	33 658 519,4	100,0	39 709 305,9	100,0
Including				
Live animals and animal products	600 598,7	100,0	745 635,6	100,0
Abai	-	-	-	-
Akmola	9 451,2	1,6	23 943,6	3,2
Aktobe	84 043,9	14,0	73 646,7	9,9

Continuation

	2018		2019	
	Total, thousand US dollars	specific weight, as a percentage	Total, thousand US dollars	specific weight, as a percentage
Almaty	85 894,2	14,3	96 569,8	13,0
Atyrau	7 376,7	1,2	10 624,3	1,4
Batys Kazakhstan	41 731,8	6,9	69 410,4	9,3
Zhambyl	16 948,0	2,8	29 494,4	4,0
Zhetisu	-	-	-	-
Karagandy	34 945,3	5,8	43 960,3	5,9
Kostanai	32 490,1	5,4	30 207,7	4,1
Kyzylorda	271,3	0,0	2 662,4	0,4
Mangystau	15 303,3	2,5	17 686,5	2,4
Pavlodar	22 619,9	3,8	37 632,7	5,0
Soltustik Kazakhstan	14 105,1	2,3	16 856,6	2,3
Turkistan	5 722,6	1,0	7 727,4	1,0
Ulytau	-	-	-	-
Shygys Kazakhstan	7 333,8	1,2	10 487,9	1,4
Astana city	33 978,5	5,7	63 035,1	8,5
Almaty city	175 594,4	29,2	196 607,9	26,4
Shymkent city	12 788,4	2,1	15 081,9	2,0
Products of vegetable origin	990 299,2	100,0	1 004 610,6	100,0
Abai	-	-	-	-
Akmola	10 608,7	1,1	12 596,7	1,3
Aktobe	17 915,7	1,8	32 375,8	3,2
Almaty	76 772,9	7,8	109 830,8	10,9
Atyrau	6 333,2	0,6	9 217,4	0,9
Batys Kazakhstan	30 351,5	3,1	30 547,9	3,0
Zhambyl	8 102,8	0,8	10 324,4	1,0
Zhetisu	-	-	-	-
Karagandy	47 733,8	4,8	47 209,1	4,7
Kostanai	45 674,8	4,6	65 078,9	6,5
Kyzylorda	1 065,5	0,1	712,4	0,1
Mangystau	28 052,0	2,8	31 944,3	3,2
Pavlodar	16 152,1	1,6	23 225,6	2,3
Soltustik Kazakhstan	10 861,4	1,1	19 023,7	1,9
Turkistan	214 788,5	21,7	185 691,0	18,5
Ulytau	-	-	-	-
Shygys Kazakhstan	134 123,2	13,5	85 918,6	8,6
Astana city	34 688,0	3,5	33 672,4	3,4
Almaty city	196 270,7	19,8	207 532,8	20,7
Shymkent city	110 804,5	11,2	99 708,9	9,9
Fats and oils of animal or vegetable origin, their breakdown products	196 938,4	100,0	218 423,2	100,0
Abai	-	-	-	-
Akmola	1 439,9	0,7	2 051,8	0,9
Aktobe	11 917,3	6,1	27 646,4	12,7
Almaty	2 915,5	1,5	5 621,2	2,6
Atyrau	1 182,0	0,6	721,3	0,3
Batys Kazakhstan	2 200,9	1,1	3 958,2	1,8
Zhambyl	7 122,1	3,6	5 146,9	2,4
Zhetisu	-	-	-	-
Karagandy	36 455,8	18,5	27 934,7	12,8
Kostanai	10 706,9	5,4	10 469,4	4,8
Kyzylorda	428,9	0,2	408,7	0,2
Mangystau	1 454,5	0,7	1 760,8	0,8
Pavlodar	1 992,2	1,0	2 144,9	1,0
Soltustik Kazakhstan	4 389,2	2,2	6 311,1	2,9
Turkistan	934,9	0,5	7 207,7	3,3
Ulytau	-	-	-	-
Shygys Kazakhstan	1 670,1	0,8	1 139,7	0,5
Astana city	3 417,5	1,7	5 250,1	2,4
Almaty city	96 848,9	49,2	102 829,1	47,1
Shymkent city	11 861,8	6,0	7 821,4	3,6
Food industry products alcoholic and non-alcoholic beverages and vinegar, tobacco	1 850 652,9	100,0	1 998 964,4	100,0
Abai	-	-	-	-

Continuation

	2018		2019	
	Total, thousand US dollars	specific weight, as a percentage	Total, thousand US dollars	specific weight, as a percentage
Akmola	34 589,6	1,9	33 275,6	1,7
Aktobe	67 829,5	3,7	48 765,3	2,4
Almaty	209 540,9	11,3	298 654,0	14,9
Atyrau	14 708,9	0,8	16 792,2	0,8
Batys Kazakhstan	26 223,2	1,4	26 726,2	1,3
Zhambyl	64 702,5	3,5	58 234,2	2,9
Zhetisu	-	-	-	-
Karagandy	108 325,1	5,9	97 862,1	4,9
Kostanai	96 005,6	5,2	96 386,9	4,8
Kyzylorda	4 465,5	0,2	6 327,6	0,3
Mangystau	15 386,3	0,8	14 718,1	0,7
Pavlodar	34 103,0	1,8	40 204,2	2,0
Soltustik Kazakhstan	20 539,6	1,1	27 577,2	1,4
Turkistan	14 276,7	0,8	13 769,8	0,7
Ulytau	-	-	-	-
Shygys Kazakhstan	38 631,1	2,1	39 516,4	2,0
Astana city	77 296,4	4,2	81 420,7	4,1
Almaty city	974 743,1	52,7	1 045 983,6	52,3
Shymkent city	49 286,1	2,7	52 750,2	2,6
mineral products	3 548 241,0	100,0	3 113 096,7	100,0
Abai	-	-	-	-
Akmola	14 199,2	0,4	15 420,9	0,5
Aktobe	164 631,0	4,6	142 445,2	4,6
Almaty	35 843,6	1,0	21 408,1	0,7
Atyrau	31 182,8	0,9	23 084,2	0,7
Batys Kazakhstan	78 473,0	2,2	48 067,0	1,5
Zhambyl	38 756,5	1,1	37 448,7	1,2
Zhetisu	-	-	-	-
Karagandy	125 882,2	3,5	119 880,6	3,9
Kostanai	101 139,9	2,9	50 964,5	1,6
Kyzylorda	25 816,1	0,7	2 605,4	0,1
Mangystau	19 549,9	0,6	23 414,2	0,8
Pavlodar	191 034,5	5,4	117 081,8	3,8
Soltustik Kazakhstan	41 981,2	1,2	20 406,4	0,7
Turkistan	5 771,1	0,2	8 614,9	0,3
Ulytau	-	-	-	-
Shygys Kazakhstan	778 142,6	21,9	746 475,7	24,0
Astana city	716 736,6	20,2	800 760,5	25,7
Almaty city	1 080 708,6	30,5	879 727,8	28,3
Shymkent city	98 392,1	2,8	55 291,0	1,8
Products of the chemical and related industries	3 409 345,2	100,0	3 487 804,7	100,0
Abai	-	-	-	-
Akmola	64 291,7	1,9	56 054,9	1,6
Aktobe	108 005,1	3,2	96 111,9	2,8
Almaty	121 923,5	3,6	177 033,9	5,1
Atyrau	122 168,0	3,6	153 514,7	4,4
Batys Kazakhstan	38 999,6	1,1	38 081,0	1,1
Zhambyl	28 888,2	0,8	42 456,5	1,2
Zhetisu	-	-	-	-
Karagandy	172 966,7	5,1	173 013,3	5,0
Kostanai	120 869,9	3,5	136 770,4	3,9
Kyzylorda	13 577,8	0,4	11 837,1	0,3
Mangystau	22 427,3	0,7	20 554,8	0,6
Pavlodar	118 292,1	3,5	108 637,9	3,1
Soltustik Kazakhstan	30 313,9	0,9	35 720,8	1,0
Turkistan	13 323,8	0,4	23 640,0	0,7
Ulytau	-	-	-	-
Shygys Kazakhstan	256 101,1	7,5	185 444,6	5,3
Astana city	294 825,0	8,6	292 956,1	8,4
Almaty city	1 719 242,8	50,4	1 768 287,8	50,7
Shymkent city	163 128,8	4,8	167 689,0	4,8
Plastics and products from it; rubber and rubber products	1 791 886,2	100,0	1 977 186,2	100,0
Abai	-	-	-	-

Continuation

	2018		2019	
	Total, thousand US dollars	specific weight, as a percentage	Total, thousand US dollars	specific weight, as a percentage
Akmola	56 679,0	3,2	47 923,8	2,4
Aktobe	39 610,1	2,2	34 767,6	1,8
Almaty	131 228,3	7,3	194 436,7	9,8
Atyrau	68 550,5	3,8	80 687,1	4,1
Batys Kazakhstan	79 245,2	4,4	85 826,0	4,3
Zhambyl	9 097,4	0,5	6 692,5	0,3
Zhetisu	-	-	-	-
Karagandy	132 427,6	7,4	137 515,0	7,0
Kostanai	62 770,9	3,5	69 831,1	3,5
Kyzylorda	10 877,1	0,6	7 548,0	0,4
Mangystau	23 727,4	1,3	30 479,4	1,5
Pavlodar	47 088,3	2,6	43 576,4	2,2
Soltustik Kazakhstan	28 356,6	1,6	27 003,5	1,4
Turkistan	21 028,2	1,2	13 847,6	0,7
Ulytau	-	-	-	-
Shygys Kazakhstan	135 523,0	7,6	155 307,5	7,9
Astana city	160 264,5	8,9	197 235,7	10,0
Almaty city	696 089,0	38,8	734 026,1	37,1
Shymkent city	89 322,8	5,0	110 482,1	5,6
Raw hides, leather, furs, fur raw materials and products from them	65 988,2	100,0	84 020,8	100,0
Abai	-	-	-	-
Akmola	68,0	0,1	55,7	0,1
Aktobe	353,5	0,5	336,5	0,4
Almaty	3 107,6	4,7	22 987,2	27,4
Atyrau	1 451,4	2,2	1 927,2	2,3
Batys Kazakhstan	1 262,6	1,9	960,1	1,1
Zhambyl	229,2	0,3	182,1	0,2
Zhetisu	-	-	-	-
Karagandy	1 500,1	2,3	1 930,0	2,3
Kostanai	270,6	0,4	289,6	0,3
Kyzylorda	0,4	0,0	19,3	0,0
Mangystau	726,0	1,1	393,1	0,5
Pavlodar	846,1	1,3	673,9	0,8
Soltustik Kazakhstan	193,2	0,3	178,4	0,2
Turkistan	36,1	0,1	53,8	0,1
Ulytau	-	-	-	-
Shygys Kazakhstan	2 164,1	3,3	2 384,7	2,8
Astana city	6 604,0	10,0	6 620,7	7,9
Almaty city	46 927,8	71,1	44 602,5	53,1
Shymkent city	247,6	0,4	425,9	0,5
Wood and wood products	362 463,2	100,0	387 981,8	100,0
Abai	-	-	-	-
Akmola	4 689,8	1,3	4 876,9	1,3
Aktobe	11 032,0	3,0	10 823,3	2,8
Almaty	22 607,3	6,2	31 162,2	8,0
Atyrau	8 513,6	2,3	9 818,3	2,5
Batys Kazakhstan	10 991,9	3,0	10 144,6	2,6
Zhambyl	3 519,0	1,0	2 760,0	0,7
Zhetisu	-	-	-	-
Karagandy	21 903,1	6,0	21 877,5	5,6
Kostanai	10 170,7	2,8	11 638,3	3,0
Kyzylorda	1 969,4	0,5	2 153,9	0,6
Mangystau	4 385,6	1,2	5 733,4	1,5
Pavlodar	11 415,3	3,1	11 457,9	3,0
Soltustik Kazakhstan	5 327,1	1,5	5 484,7	1,4
Turkistan	13 022,2	3,6	23 643,6	6,1
Ulytau	-	-	-	-
Shygys Kazakhstan	36 546,5	10,1	35 462,5	9,1
Astana city	51 848,7	14,3	50 261,0	13,0
Almaty city	120 397,5	33,2	125 482,3	32,3
Shymkent city	24 123,6	6,7	25 201,6	6,5
Paper pulp of wood or other fibrous plant materials	532 874,3	100,0	566 205,0	100,0
Abai	-	-	-	-

Continuation

	2018		2019	
	Total, thousand US dollars	specific weight, as a percentage	Total, thousand US dollars	specific weight, as a percentage
Akmola	3 522,5	0,7	4 381,5	0,8
Aktobe	10 396,5	2,0	12 189,3	2,2
Almaty	74 013,9	13,9	88 001,2	15,5
Atyrau	5 739,2	1,1	8 627,4	1,5
Batys Kazakhstan	6 032,6	1,1	5 664,5	1,0
Zhambyl	6 137,8	1,2	828,8	0,1
Zhetisu	-	-	-	-
Karagandy	16 432,9	3,1	17 604,3	3,1
Kostanai	12 746,6	2,4	13 200,9	2,3
Kyzylorda	738,5	0,1	835,1	0,1
Mangystau	2 187,3	0,4	2 205,1	0,4
Pavlodar	17 173,2	3,2	18 755,1	3,3
Soltustik Kazakhstan	11 506,6	2,2	14 189,2	2,5
Turkistan	2 818,5	0,5	2 987,7	0,5
Ulytau	-	-	-	-
Shygys Kazakhstan	18 611,6	3,5	25 148,6	4,4
Astana city	29 218,6	5,5	32 258,0	5,7
Almaty city	280 938,8	52,7	272 011,1	48,0
Shymkent city	34 659,1	6,5	47 317,2	8,4
Textiles and textile products	1 017 092,9	100,0	1 271 206,9	100,0
Abai	-	-	-	-
Akmola	6 693,2	0,7	7 210,3	0,6
Aktobe	12 996,9	1,3	12 712,2	1,0
Almaty	76 965,8	7,6	339 116,1	26,7
Atyrau	31 165,5	3,1	33 274,5	2,6
Batys Kazakhstan	8 980,1	0,9	6 971,5	0,5
Zhambyl	15 783,8	1,6	8 865,0	0,7
Zhetisu	-	-	-	-
Karagandy	17 389,6	1,7	20 645,2	1,6
Kostanai	14 866,5	1,5	13 846,9	1,1
Kyzylorda	1 365,7	0,1	7 143,2	0,6
Mangystau	8 419,3	0,8	12 057,7	0,9
Pavlodar	13 667,4	1,3	19 822,5	1,6
Soltustik Kazakhstan	4 670,4	0,5	6 998,9	0,6
Turkistan	7 594,8	0,7	15 460,3	1,2
Ulytau	-	-	-	-
Shygys Kazakhstan	17 760,7	1,7	19 054,1	1,5
Astana city	108 336,7	10,7	117 442,9	9,2
Almaty city	617 690,6	60,7	573 736,9	45,1
Shymkent city	52 745,7	5,2	56 848,6	4,5
Shoes and hats, umbrellas, walking sticks, feather whips, artificial flowers, hair products	327 356,0	100,0	461 158,1	100,0
Abai	-	-	-	-
Akmola	770,5	0,2	443,2	0,1
Aktobe	3 005,7	0,9	3 121,2	0,7
Almaty	28 740,2	8,8	195 134,1	42,3
Atyrau	10 053,2	3,1	7 252,0	1,6
Batys Kazakhstan	1 499,5	0,5	1 534,5	0,3
Zhambyl	2 236,1	0,7	2 879,8	0,6
Zhetisu	-	-	-	-
Karagandy	2 056,8	0,6	2 383,0	0,5
Kostanai	3 515,2	1,1	3 141,3	0,7
Kyzylorda	97,2	0,0	46,8	0,0
Mangystau	763,3	0,2	1 217,0	0,3
Pavlodar	818,4	0,3	1 253,8	0,3
Soltustik Kazakhstan	274,8	0,1	331,3	0,1
Turkistan	1 616,4	0,5	1 948,6	0,4
Ulytau	-	-	-	-
Shygys Kazakhstan	20 366,9	6,2	13 873,5	3,0
Astana city	28 805,7	8,8	30 445,2	6,6
Almaty city	220 253,3	67,3	193 842,7	42,0
Shymkent city	2 482,7	0,8	2 310,2	0,5
Products made of stone, gypsum, cement, asbestos, mica, etc.	183 307,7	100,0	201 340,4	100,0

Continuation

	2018		2019	
	Total, thousand US dollars	specific weight, as a percentage	Total, thousand US dollars	specific weight, as a percentage
Abai	-	-	-	-
Akmola	2 479,3	1,4	3 301,2	1,6
Aktobe	4 969,1	2,7	9 723,3	4,8
Almaty	4 974,7	2,7	9 187,8	4,6
Atyrau	7 751,9	4,2	10 879,8	5,4
Batys Kazakhstan	6 659,0	3,6	6 096,2	3,0
Zhambyl	1 886,9	1,0	2 186,1	1,1
Zhetisu	-	-	-	-
Karagandy	10 035,2	5,5	16 212,1	8,1
Kostanai	9 936,5	5,4	9 800,5	4,9
Kyzylorda	739,5	0,4	368,0	0,2
Mangystau	2 854,9	1,6	2 208,8	1,1
Pavlodar	9 572,7	5,2	4 887,0	2,4
Soltustik Kazakhstan	4 821,0	2,6	4 507,4	2,2
Turkistan	2 851,8	1,6	2 081,1	1,0
Ulytau	-	-	-	-
Shygys Kazakhstan	6 545,6	3,6	6 120,0	3,0
Astana city	53 228,5	29,0	53 617,6	26,6
Almaty city	48 892,0	26,7	54 971,8	27,3
Shymkent city	5 109,2	2,8	5 191,7	2,6
Precious or semi-precious stones, precious metals; bijouterie; coins	563 322,8	100,0	866 015,0	100,0
Abai	-	-	-	-
Akmola	4 680,3	0,8	11 341,6	1,3
Aktobe	31 242,0	5,5	27 818,9	3,2
Almaty	33 115,2	5,9	54 397,7	6,3
Atyrau	13 165,0	2,3	20 301,0	2,3
Batys Kazakhstan	11 377,6	2,0	12 725,0	1,5
Zhambyl	5 788,3	1,0	4 755,0	0,5
Zhetisu	-	-	-	-
Karagandy	62 941,1	11,2	54 856,1	6,3
Kostanai	17 566,9	3,1	14 683,2	1,7
Kyzylorda	4 783,2	0,8	2 780,6	0,3
Mangystau	10 824,7	1,9	8 564,3	1,0
Pavlodar	39 861,8	7,1	53 736,5	6,2
Soltustik Kazakhstan	8 683,8	1,5	10 002,9	1,2
Turkistan	2 141,4	0,4	2 714,3	0,3
Ulytau	-	-	-	-
Shygys Kazakhstan	31 682,2	5,6	27 397,0	3,2
Astana city	82 900,8	14,7	351 747,9	40,6
Almaty city	165 917,1	29,5	173 235,2	20,0
Shymkent city	36 651,2	6,5	34 957,8	4,0
Base metals and products from them	4 130 214,3	100,0	4 629 771,5	100,0
Abai	-	-	-	-
Akmola	56 383,2	1,4	61 038,8	1,3
Aktobe	300 118,3	7,3	277 032,7	6,0
Almaty	150 917,7	3,7	261 207,9	5,6
Atyrau	934 364,0	22,6	1 071 305,0	23,1
Batys Kazakhstan	201 132,3	4,9	214 460,9	4,6
Zhambyl	15 409,3	0,4	18 050,3	0,4
Zhetisu	-	-	-	-
Karagandy	306 552,8	7,4	294 887,1	6,4
Kostanai	119 050,3	2,9	170 665,4	3,7
Kyzylorda	20 250,2	0,5	24 851,1	0,5
Mangystau	115 470,4	2,8	87 756,6	1,9
Pavlodar	144 229,8	3,5	169 252,9	3,7
Soltustik Kazakhstan	37 875,9	0,9	30 384,1	0,7
Turkistan	23 343,7	0,6	41 869,9	0,9
Ulytau	-	-	-	-
Shygys Kazakhstan	180 726,7	4,4	198 104,1	4,3
Astana city	643 181,1	15,6	593 948,6	12,8
Almaty city	771 363,7	18,7	1 038 727,2	22,4
Shymkent city	109 845,0	2,7	76 228,6	1,6
Machinery, equipment and mechanisms; electrical equipment	9 038 878,0	100,0	12 532 160,4	100,0

Continuation

	2018		2019	
	Total, thousand US dollars	specific weight, as a percentage	Total, thousand US dollars	specific weight, as a percentage
Abai	-	-	-	-
Akmola	152 339,7	1,7	148 399,4	1,2
Aktobe	280 908,0	3,1	282 061,1	2,3
Almaty	329 170,5	3,6	437 379,3	3,5
Atyrau	1 618 222,1	17,9	4 516 478,0	36,0
Batys Kazakhstan	150 518,7	1,7	200 160,0	1,6
Zhambyl	86 616,0	1,0	73 314,9	0,6
Zhetisu	-	-	-	-
Karagandy	527 574,8	5,8	446 941,2	3,6
Kostanai	247 614,6	2,7	300 731,8	2,4
Kyzylorda	137 051,4	1,5	95 926,4	0,8
Mangystau	180 604,5	2,0	154 040,6	1,2
Pavlodar	237 295,1	2,6	238 683,8	1,9
Soltustik Kazakhstan	92 563,7	1,0	109 792,1	0,9
Turkistan	46 935,1	0,5	51 066,8	0,4
Ulytau	-	-	-	-
Shygys Kazakhstan	261 741,9	2,9	333 882,2	2,7
Astana city	870 631,3	9,6	1 032 784,6	8,2
Almaty city	3 573 386,9	39,5	3 929 171,6	31,4
Shymkent city	245 703,7	2,7	181 346,8	1,4
Means of land, air and water transport, their parts and accessories	3 213 868,7	100,0	3 700 116,2	100,0
Abai	-	-	-	-
Akmola	56 629,2	1,8	62 831,1	1,7
Aktobe	56 986,8	1,8	63 387,5	1,7
Almaty	86 198,4	2,7	122 007,2	3,3
Atyrau	125 490,4	3,9	97 656,3	2,6
Batys Kazakhstan	39 467,4	1,2	39 025,1	1,1
Zhambyl	9 610,9	0,3	7 723,4	0,2
Zhetisu	-	-	-	-
Karagandy	132 765,0	4,1	131 388,8	3,6
Kostanai	235 147,9	7,3	428 371,7	11,6
Kyzylorda	10 352,2	0,3	9 245,6	0,2
Mangystau	146 862,8	4,6	40 603,6	1,1
Pavlodar	61 390,7	1,9	91 930,9	2,5
Soltustik Kazakhstan	32 729,7	1,0	40 764,1	1,1
Turkistan	14 436,5	0,4	17 257,3	0,5
Ulytau	-	-	-	-
Shygys Kazakhstan	223 970,2	7,0	245 978,0	6,6
Astana city	514 389,2	16,0	637 085,2	17,2
Almaty city	1 359 640,1	42,3	1 597 254,5	43,2
Shymkent city	107 801,3	3,4	67 605,8	1,8
Optical, photographic, medical and other instruments and apparatus; watch; musical instruments	905 786,8	100,0	927 056,9	100,0
Abai	-	-	-	-
Akmola	7 892,3	0,9	5 829,9	0,6
Aktobe	16 101,5	1,8	15 812,1	1,7
Almaty	20 203,3	2,2	30 861,8	3,3
Atyrau	97 481,5	10,8	101 025,2	10,9
Batys Kazakhstan	26 452,5	2,9	30 661,3	3,3
Zhambyl	3 783,5	0,4	2 479,9	0,3
Zhetisu	-	-	-	-
Karagandy	25 274,5	2,8	24 968,8	2,7
Kostanai	11 408,0	1,3	11 258,2	1,2
Kyzylorda	6 499,6	0,7	2 437,8	0,3
Mangystau	18 618,8	2,1	10 323,4	1,1
Pavlodar	16 319,6	1,8	15 653,1	1,7
Soltustik Kazakhstan	5 817,9	0,6	6 251,8	0,7
Turkistan	1 976,6	0,2	2 112,5	0,2
Ulytau	-	-	-	-
Shygys Kazakhstan	17 250,0	1,9	34 643,9	3,7
Astana city	170 547,5	18,8	147 180,7	15,9
Almaty city	423 165,9	46,7	466 621,6	50,3
Shymkent city	36 993,8	4,1	18 934,9	2,0

Continuation

	2018		2019	
	Total, thousand US dollars	specific weight, as a percentage	Total, thousand US dollars	specific weight, as a percentage
Miscellaneous industrial products	900 212,1	100,0	1 023 608,2	100,0
Abai	-	-	-	-
Akmola	5 936,9	0,7	4 894,9	0,5
Aktobe	29 565,6	3,3	18 586,9	1,8
Almaty	82 557,9	9,2	247 726,8	24,2
Atyrau	122 131,6	13,6	69 476,8	6,8
Batys Kazakhstan	11 684,6	1,3	14 626,3	1,4
Zhambyl	16 761,2	1,9	11 727,1	1,1
Zhetisu	-	-	-	-
Karagandy	22 466,3	2,5	24 200,2	2,4
Kostanai	12 706,0	1,4	13 805,4	1,3
Kyzylorda	1 684,6	0,2	1 066,6	0,1
Mangystau	12 719,2	1,4	9 066,1	0,9
Pavlodar	17 792,6	2,0	17 525,7	1,7
Soltustik Kazakhstan	11 409,5	1,3	7 328,7	0,7
Turkistan	4 551,7	0,5	9 257,2	0,9
Ulytau	-	-	-	-
Shygys Kazakhstan	32 142,3	3,6	37 126,6	3,6
Astana city	103 348,7	11,5	106 773,9	10,4
Almaty city	372 473,7	41,4	385 263,6	37,6
Shymkent city	40 279,7	4,5	45 155,3	4,4
Artwork, collectibles and antiques	1 219,7	100,0	416,1	100,0
Abai	-	-	-	-
Akmola	1,5	0,1	2,0	0,5
Aktobe	4,0	0,3	-	0,0
Almaty	76,0	6,2	16,1	3,9
Atyrau	0,4	0,0	1,1	0,3
Batys Kazakhstan	2,0	0,2	1,0	0,2
Zhambyl	0,1	0,0	34,2	8,2
Zhetisu	-	-	-	-
Karagandy	52,5	4,3	0,0	0,0
Kostanai	-	-	-	0,0
Mangystau	0,2	0,0	-	0,0
Pavlodar	0,0	0,0	14,2	3,4
Soltustik Kazakhstan	2,3	0,2	84,3	20,3
Turkistan	0,7	0,1	253,5	60,9
Ulytau	-	-	-	-
Shygys Kazakhstan	15,4	1,3	2,6	0,6
Astana city	458,1	37,6	512 527,3	100,0
Almaty city	606,1	49,7	134,9	0,0
Shymkent city	0,4	0,0	483 412,1	94,3
Other goods	27 973,0	100,0	4 561,2	0,9
Abai	-	-	-	-
Akmola	2,4	0,0	185,1	0,0
Aktobe	0,3	0,0	6,4	0,0
Almaty	611,4	2,2	1,4	0,0
Atyrau	-	-	1 185,1	0,2
Batys Kazakhstan	3 194,6	11,4	818,4	0,2
Zhambyl	-	-	5 085,5	1,0
Zhetisu	-	-	-	-
Karagandy	107,8	0,4	9 273,2	1,8
Kostanai	5,3	0,0	6 909,6	1,3
Kyzylorda	339,8	1,2	341,8	0,1
Mangystau	3,1	0,0	-	-
Pavlodar	1 750,0	6,3	-	-
Soltustik Kazakhstan	1 080,8	3,9	-	-
Turkistan	3,4	0,0	-	-
Ulytau	-	-	-	-
Shygys Kazakhstan	185,7	0,7	-	-
Astana city	13 661,4	48,8	-	-
Almaty city	6 612,3	23,6	-	-
Shymkent city	414,7	1,5	-	-

Continuation

Continuation

	2020		2021		2022	
	Total, thousand US dollars	specific weight, as a percentage	Total, thousand US dollars	specific weight, as a percentage	Total, thousand US dollars	specific weight, as a percentage
Republic of Kazakhstan	38 929 076,1	100,0	41 415 435,47	100,0	50 934 360,7	100,0
Including						
Live animals and animal products	768 095,3	100,0	801 103,1	100,0	944 552,0	100,0
Abai	-	-	-	-	5 331,0	0,6
Akmola	31 678,0	4,1	21 558,2	2,7	17 089,9	1,8
Aktobe	60 526,5	7,9	43 373,3	5,4	52 090,1	5,5
Almaty	95 783,6	12,5	106 127,5	13,2	128 038,6	13,6
Atyrau	8 683,0	1,1	8 007,3	1,0	9 172,2	1,0
Batys Kazakhstan	63 923,7	8,3	103 774,5	13,0	125 807,9	13,3
Zhambyl	37 452,4	4,9	35 762,2	4,5	49 758,9	5,3
Zhetisu	-	-	-	-	2 893,8	0,3
Karagandy	42 418,3	5,5	45 549,2	5,6	50 091,6	5,3
Kostanai	35 007,7	4,6	37 174,0	4,6	38 346,9	4,1
Kyzylorda	404,1	0,1	764,4	0,1	679,9	0,1
Mangystau	17 302,9	2,3	17 397,5	2,2	9 060,9	1,0
Pavlodar	42 041,7	5,5	38 194,6	4,8	48 500,2	5,1
Soltustik Kazakhstan	22 949,5	3,0	20 921,7	2,6	14 578,8	1,5
Turkistan	7 766,4	1,0	8 961,0	1,1	9 481,4	1,0
Ulytau	-	-	-	-	811,9	0,1
Shygys Kazakhstan	10 172,1	1,3	13 497,1	1,6	12 305,2	1,3
Astana city	64 446,6	8,4	72 063,2	9,0	75 208,7	8,0
Almaty city	210 317,1	27,4	209 838,3	26,2	275 661,2	29,2
Shymkent city	17 221,8	2,2	18 139,1	2,3	19 643,1	2,1
Products of vegetable origin	989 702,3	100,0	1 273 676,6	100,0	1 674 246,1	100,0
Abai	-	-	-	-	78 249,9	4,7
Akmola	17 872,3	1,8	32 064,7	2,5	44 579,7	2,7
Aktobe	45 034,8	4,6	63 260,7	5,0	93 720,2	5,6
Almaty	82 762,4	8,4	124 318,0	9,7	88 350,5	5,3
Atyrau	6 109,9	0,6	7 285,7	0,6	6 733,7	0,4
Batys Kazakhstan	29 378,1	3,0	53 893,4	4,2	75 283,0	4,5
Zhambyl	10 225,0	1,0	10 484,8	0,8	8 654,8	0,5
Zhetisu	-	-	-	-	28 659,3	1,7
Karagandy	24 024,4	2,4	31 920,6	2,5	33 951,0	2,0
Kostanai	85 825,4	8,7	133 352,6	10,5	186 767,6	11,2
Kyzylorda	563,5	0,1	606,6	0,0	727,7	0,0
Mangystau	41 734,1	4,2	57 864,2	4,5	46 705,0	2,8
Pavlodar	26 374,8	2,7	39 205,8	3,1	33 871,7	2,0
Soltustik Kazakhstan	24 193,5	2,4	39 670,9	3,1	81 211,3	4,9
Turkistan	208 907,5	21,1	166 063,7	13,0	261 739,1	15,6
Ulytau	-	-	-	-	147,7	0,0
Shygys Kazakhstan	69 530,1	7,0	114 874,0	9,0	84 990,8	5,1
Astana city	30 974,4	3,1	67 349,4	5,3	104 066,2	6,2
Almaty city	214 376,8	21,7	275 732,8	21,6	341 655,8	20,4
Shymkent city	71 815,0	7,3	55 728,6	4,4	74 181,3	4,4
Fats and oils of animal or vegetable origin, their breakdown products	243 441,4	100,0	287 882,5	100,0	350 088,0	100,0
Abai	-	-	-	-	1 187,1	0,3
Akmola	2 947,5	1,2	3 097,3	1,1	4 230,6	1,2
Aktobe	27 687,5	11,4	8 377,1	2,9	21 930,2	6,3
Almaty	5 575,3	2,3	9 390,5	3,3	16 642,7	4,8
Atyrau	1 060,5	0,4	1 150,6	0,4	561,2	0,2
Batys Kazakhstan	5 819,6	2,4	7 826,3	2,7	10 935,5	3,1
Zhambyl	5 828,0	2,4	5 796,0	2,0	8 103,2	2,3
Zhetisu	-	-	-	-	23,6	0,0
Karagandy	36 162,8	14,9	56 195,1	19,5	43 523,2	12,4
Kostanai	12 601,1	5,2	13 473,8	4,7	21 437,5	6,1
Kyzylorda	855,2	0,4	540,5	0,2	716,8	0,2
Mangystau	2 865,0	1,2	3 967,3	1,4	3 785,1	1,1
Pavlodar	3 015,6	1,2	3 921,7	1,4	5 117,6	1,5
Soltustik Kazakhstan	7 419,8	3,0	10 175,2	3,5	13 003,7	3,7
Turkistan	5 445,9	2,2	4 398,3	1,5	4 070,1	1,2
Ulytau	-	-	-	-	109,8	0,0
Shygys Kazakhstan	1 099,7	0,5	1 874,7	0,7	791,0	0,2
Astana city	4 632,8	1,9	5 361,7	1,9	7 206,9	2,1

Continuation

	2020		2021		2022	
	Total, thousand US dollars	specific weight, as a percentage	Total, thousand US dollars	specific weight, as a percentage	Total, thousand US dollars	specific weight, as a percentage
Almaty city	111 752,0	45,9	142 316,5	49,4	166 085,0	47,4
Shymkent city	8 672,9	3,6	10 019,9	3,5	20 627,2	5,9
Food industry products alcoholic and non-alcoholic beverages and vinegar, tobacco	2 090 396,4	100,0	2 578 900,8	100,0	3 193 017,7	100,0
Abai	-	-	-	-	17 304,2	0,5
Akmola	33 930,6	1,6	50 770,7	2,0	51 773,1	1,6
Aktobe	77 008,9	3,7	88 607,3	3,4	103 117,2	3,2
Almaty	305 912,4	14,6	427 910,8	16,6	444 363,4	13,9
Atyrau	16 084,3	0,8	19 780,2	0,8	27 193,6	0,9
Batys Kazakhstan	36 437,8	1,7	68 711,6	2,7	80 610,3	2,5
Zhambyl	38 329,5	1,8	82 424,9	3,2	150 452,3	4,7
Zhetisu	-	-	-	-	51 629,2	1,6
Karagandy	97 150,3	4,6	116 756,9	4,6	133 292,0	4,2
Kostanai	119 225,8	5,7	130 408,4	5,1	171 400,8	5,4
Kyzylorda	6 974,0	0,3	8 514,4	0,3	10 435,8	0,3
Mangystau	18 560,6	0,9	21 875,9	0,8	31 918,7	1,0
Pavlodar	35 630,1	1,7	42 798,5	1,7	51 895,6	1,6
Soltustik Kazakhstan	36 876,4	1,8	46 710,8	1,8	46 090,1	1,4
Turkistan	25 386,6	1,2	26 294,7	1,0	34 370,7	1,1
Ulytau	-	-	-	-	4 391,9	0,1
Shygys Kazakhstan	39 343,0	1,9	56 876,6	2,2	46 172,4	1,4
Astana city	97 700,0	4,7	146 944,3	5,7	179 095,2	5,6
Almaty city	1 053 512,0	50,4	1 171 787,8	45,4	1 467 042,1	45,9
Shymkent city	52 334,1	2,5	71 726,9	2,8	90 469,3	2,8
mineral products	2 191 408,3	100,0	2 743 112,5	100,0	3 250 662,8	100,0
Abai	-	-	-	-	3 937,0	0,1
Akmola	14 707,3	0,7	12 318,6	0,4	18 735,8	0,6
Aktobe	122 112,6	5,6	138 556,0	5,1	148 601,2	4,6
Almaty	44 506,5	2,0	44 675,6	1,7	58 187,6	1,8
Atyrau	20 412,1	0,9	34 975,0	1,3	32 279,5	1,0
Batys Kazakhstan	49 699,8	2,3	101 543,5	3,7	158 806,3	4,9
Zhambyl	24 966,8	1,1	72 245,8	2,6	72 205,8	2,2
Zhetisu	-	-	-	-	2 947,2	0,1
Karagandy	160 090,3	7,3	255 881,6	9,3	163 995,1	5,0
Kostanai	13 614,6	0,6	13 369,8	0,5	27 600,4	0,8
Kyzylorda	593,6	0,0	3 772,8	0,1	5 623,3	0,2
Mangystau	12 349,3	0,6	10 821,2	0,4	15 243,6	0,5
Pavlodar	68 108,2	3,1	65 679,1	2,4	59 612,7	1,8
Soltustik Kazakhstan	58 985,6	2,7	21 183,4	0,8	13 362,9	0,4
Turkistan	3 232,1	0,1	3 484,0	0,1	5 121,3	0,2
Ulytau	-	-	-	-	1 802,0	0,1
Shygys Kazakhstan	695 954,0	31,8	1 161 465,2	42,3	1 359 893,5	41,8
Astana city	357 369,6	16,3	278 160,3	10,1	392 536,2	12,1
Almaty city	489 050,2	22,3	448 610,4	16,4	653 959,2	20,1
Shymkent city	55 655,6	2,5	76 370,4	2,8	56 212,4	1,7
Products of the chemical and related industries	3 862 033,7	100,0	4 296 388,9	100,0	5 446 096,9	100,0
Abai	-	-	-	-	36 972,2	0,7
Akmola	51 020,4	1,3	60 483,9	1,4	95 990,5	1,8
Aktobe	86 305,0	2,2	103 754,3	2,4	113 917,5	2,1
Almaty	145 472,7	3,8	201 449,4	4,7	213 248,6	3,9
Atyrau	115 550,7	3,0	145 699,3	3,4	115 776,0	2,1
Batys Kazakhstan	31 887,2	0,8	30 938,2	0,7	42 441,7	0,8
Zhambyl	36 353,7	0,9	44 655,2	1,0	67 320,2	1,2
Zhetisu	-	-	-	-	41 773,2	0,8
Karagandy	181 909,6	4,7	299 059,3	7,2	250 263,4	4,6
Kostanai	109 366,0	2,8	113 600,4	2,6	201 974,6	3,7
Kyzylorda	9 537,2	0,2	33 304,6	0,8	71 083,7	1,3
Mangystau	32 310,9	0,8	17 588,7	0,4	29 525,6	0,5
Pavlodar	89 270,4	2,3	87 387,7	2,0	112 681,8	2,1
Soltustik Kazakhstan	53 445,9	1,4	59 452,9	1,4	61 367,7	1,1
Turkistan	13 204,2	0,3	19 234,6	0,4	15 449,5	0,3
Ulytau	-	-	-	-	7 549,8	0,1
Shygys Kazakhstan	238 638,1	6,2	203 619,4	4,7	247 632,8	4,5

Continuation

	2020		2021		2022	
	Total, thousand US dollars	specific weight, as a percentage	Total, thousand US dollars	specific weight, as a percentage	Total, thousand US dollars	specific weight, as a percentage
Astana city	343 630,7	8,9	549 117,5	12,8	576 006,3	10,6
Almaty city	2 135 710,8	55,3	2 158 091,5	50,2	2 913 529,8	53,5
Shymkent city	188 420,0	4,9	159 757,4	3,7	231 591,8	4,3
Plastics and products from it; rubber and rubber products	1 849 081,4	100,0	2 388 810,7	100,0	3 000 315,7	100,0
Abai	-	-	-	-	130 852,9	4,4
Akmola	48 175,9	2,6	57 202,7	2,4	74 611,6	2,5
Aktobe	35 759,8	1,9	40 685,0	1,7	53 416,0	1,8
Almaty	171 658,3	9,3	236 135,1	9,9	228 769,9	7,6
Atyrau	56 455,9	3,1	62 695,0	2,6	67 428,8	2,2
Batys Kazakhstan	73 004,8	3,9	93 270,9	3,9	81 084,0	2,7
Zhambyl	6 261,6	0,3	8 362,6	0,4	10 785,7	0,4
Zhetisu	-	-	-	-	47 426,5	1,6
Karagandy	131 989,1	7,1	195 529,9	8,1	235 595,8	7,9
Kostanai	76 673,8	4,1	101 459,2	4,2	127 787,1	4,3
Kyzylorda	5 300,4	0,3	11 063,0	0,5	9 759,4	0,3
Mangystau	27 777,0	1,5	40 853,6	1,7	36 888,4	1,2
Pavlodar	43 820,0	2,4	55 108,2	2,3	70 734,7	2,4
Soltustik Kazakhstan	30 235,4	1,6	39 074,3	1,6	46 118,5	1,5
Turkistan	20 075,8	1,1	30 331,5	1,3	38 381,0	1,3
Ulytau	-	-	-	-	15 833,0	0,5
Shygys Kazakhstan	154 967,9	8,4	173 712,1	7,3	84 206,6	2,8
Astana city	205 454,5	11,1	280 251,6	11,7	381 361,5	12,7
Almaty city	668 585,1	36,2	846 735,0	35,4	1 111 320,8	37,0
Shymkent city	92 886,2	5,0	116 341,0	4,9	147 953,3	4,9
Raw hides, leather, furs, fur raw materials and products from them	75 633,3	100,0	67 788,6	100,0	149 886,8	100,0
Abai	-	-	-	-	421,1	0,3
Akmola	85,0	0,1	222,7	0,3	127,4	0,1
Aktobe	546,6	0,7	523,2	0,8	508,0	0,3
Almaty	23 282,9	30,8	13 545,4	20,0	19 786,4	13,2
Atyrau	1 368,6	1,8	883,0	1,3	1 788,6	1,2
Batys Kazakhstan	433,2	0,6	322,1	0,5	404,3	0,3
Zhambyl	32,3	0,0	583,2	0,9	518,1	0,3
Zhetisu	-	-	-	-	28 453,9	19,0
Karagandy	1 197,9	1,6	1 424,7	2,1	1 500,9	1,0
Kostanai	210,7	0,3	286,6	0,4	290,2	0,2
Kyzylorda	1,5	0,0	2,6	0,0	162,2	0,1
Mangystau	357,4	0,5	223,1	0,3	149,3	0,1
Pavlodar	236,0	0,3	336,0	0,5	323,1	0,2
Soltustik Kazakhstan	186,0	0,2	206,1	0,3	297,2	0,2
Turkistan	1 076,6	1,4	321,6	0,5	210,0	0,1
Ulytau	-	-	-	-	37,5	0,0
Shygys Kazakhstan	2 056,2	2,7	2 139,7	3,1	3 186,1	2,1
Astana city	3 978,4	5,3	5 997,9	8,8	9 303,9	6,2
Almaty city	40 371,9	53,4	40 465,2	59,7	81 860,1	54,6
Shymkent city	212,0	0,3	305,5	0,5	558,6	0,4
Wood and wood products	372 340,8	100,0	550 789,1	100,0	562 744,2	100,0
Abai	-	-	-	-	19 568,4	3,5
Akmola	5 691,6	1,5	9 118,7	1,7	10 517,5	1,9
Aktobe	11 967,9	3,2	17 411,2	3,2	13 558,1	2,4
Almaty	26 031,4	7,0	48 071,5	8,7	31 400,1	5,6
Atyrau	5 229,4	1,4	6 850,0	1,2	6 335,3	1,1
Batys Kazakhstan	9 330,5	2,5	13 845,3	2,5	16 297,9	2,9
Zhambyl	3 293,9	0,9	5 905,2	1,1	6 807,6	1,2
Zhetisu	-	-	-	-	4 263,9	0,8
Karagandy	16 965,3	4,6	27 159,7	4,9	36 292,9	6,4
Kostanai	11 963,6	3,2	20 361,1	3,7	19 357,6	3,4
Kyzylorda	2 270,1	0,6	4 337,4	0,8	5 042,6	0,9
Mangystau	18 823,6	5,1	15 954,3	2,9	12 913,5	2,3
Pavlodar	10 477,6	2,8	15 366,1	2,8	17 361,6	3,1
Soltustik Kazakhstan	6 120,4	1,6	8 722,4	1,6	11 547,2	2,1
Turkistan	26 040,0	7,0	33 874,6	6,2	33 417,0	5,9
Ulytau	-	-	-	7,3	12,6	0,0
Shygys Kazakhstan	30 579,3	8,2	40 316,2	-	9 353,7	1,7

Continuation

	2020		2021		2022	
	Total, thousand US dollars	specific weight, as a percentage	Total, thousand US dollars	specific weight, as a percentage	Total, thousand US dollars	specific weight, as a percentage
Astana city	44 454,6	11,9	68 776,8	12,5	88 882,5	15,8
Almaty city	119 575,6	32,1	174 618,6	31,7	182 278,6	32,4
Shymkent city	23 526,0	6,3	40 100,0	7,3	37 535,4	6,7
Paper pulp of wood or other fibrous plant materials	524 276,2	100,0	604 596,6	100,0	696 626,8	100,0
Abai	-	-	-	-	9 416,0	1,4
Akmola	4 749,7	0,9	5 227,0	0,9	5 815,5	0,8
Aktobe	13 631,0	2,6	18 235,6	3,0	22 589,2	3,2
Almaty	110 831,1	21,1	144 694,7	23,9	107 905,5	15,5
Atyrau	7 318,6	1,4	6 044,0	1,0	6 585,5	0,9
Batys Kazakhstan	5 671,9	1,1	6 713,5	1,1	7 631,3	1,1
Zhambyl	1 109,0	0,2	1 254,3	0,2	2 762,3	0,4
Zhetisu	-	-	-	-	26 839,3	3,9
Karagandy	16 799,3	3,2	18 841,9	3,1	22 255,0	3,2
Kostanai	14 039,9	2,7	14 929,8	2,5	23 762,4	3,4
Kyzylorda	396,6	0,1	377,1	0,1	829,4	0,1
Mangystau	3 264,7	0,6	3 126,6	0,5	2 739,1	0,4
Pavlodar	25 120,6	4,8	22 018,7	3,6	18 962,4	2,7
Soltustik Kazakhstan	14 992,5	2,9	13 840,5	2,3	10 716,7	1,5
Turkistan	4 958,3	0,9	4 043,8	0,7	6 469,0	0,9
Ulytau	-	-	-	-	364,8	0,1
Shygys Kazakhstan	20 900,0	4,0	19 981,9	3,3	13 250,5	1,9
Astana city	28 689,8	5,5	42 561,2	7,0	47 459,5	6,8
Almaty city	217 042,4	41,4	237 269,7	39,2	308 619,7	44,3
Shymkent city	34 761,0	6,6	45 436,2	7,5	51 653,7	7,4
Textiles and textile products					2 482 007,8	100,0
Abai	1 259 484,5	100,0	1 571 092,4	100,0	6 476,6	0,3
Akmola	5 184,2	0,4	8 585,7	0,5	10 786,1	0,4
Aktobe	18 920,8	1,5	29 875,1	1,9	25 795,3	1,0
Almaty	387 252,8	30,7	657 551,7	41,9	394 470,0	15,9
Atyrau	19 886,7	1,6	19 505,8	1,2	26 116,5	1,1
Batys Kazakhstan	5 797,9	0,5	6 157,9	0,4	5 888,4	0,2
Zhambyl	6 955,9	0,6	9 167,6	0,6	16 075,0	0,6
Zhetisu	-	-	-	-	604 651,9	24,4
Karagandy	19 273,3	1,5	22 807,7	1,5	26 299,5	1,1
Kostanai	11 987,0	1,0	14 617,1	0,9	16 146,6	0,7
Kyzylorda	1 866,5	0,1	6 674,8	0,4	11 294,5	0,5
Mangystau	21 365,4	1,7	17 074,6	1,1	11 008,0	0,4
Pavlodar	12 103,3	1,0	14 013,8	0,9	19 968,8	0,8
Soltustik Kazakhstan	9 194,0	0,7	9 997,0	0,6	12 077,0	0,5
Turkistan	23 789,8	1,9	21 862,9	1,4	19 642,8	0,8
Ulytau	-	-	-	-	2 339,2	0,1
Shygys Kazakhstan	16 039,4	1,3	18 945,7	1,2	19 072,2	0,8
Astana city	119 579,5	9,5	122 061,5	7,8	189 443,8	7,6
Almaty city	520 453,1	41,3	526 957,0	33,5	984 831,3	39,7
Shymkent city	59 835,0	4,8	65 236,4	4,2	79 624,4	3,2
Shoes and hats, umbrellas, walking sticks, feather whips, artificial flowers, hair products	377 715,4	100,0	590 103,4	100,0	504 074,7	100,0
Abai	-	-	-	-	5 177,2	1,0
Akmola	670,5	0,2	363,7	0,1	431,9	0,1
Aktobe	3 194,9	0,8	4 726,1	0,8	3 794,3	0,8
Almaty	202 170,1	53,5	394 642,6	66,9	77 388,4	15,4
Atyrau	4 719,7	1,2	5 157,9	0,9	5 691,9	1,1
Batys Kazakhstan	1 353,2	0,4	1 184,8	0,2	1 239,2	0,2
Zhambyl	1 957,8	0,5	1 655,4	0,3	2 696,0	0,5
Zhetisu	-	-	-	-	115 517,9	22,9
Karagandy	2 477,8	0,7	2 772,2	0,5	4 050,2	0,8
Kostanai	5 671,5	1,5	6 881,4	1,2	6 464,8	1,3
Kyzylorda	38,3	0,0	54,2	0,0	854,0	0,2
Mangystau	993,6	0,3	1 011,2	0,2	864,7	0,2
Pavlodar	1 234,4	0,3	1 309,3	0,2	1 217,7	0,2
Soltustik Kazakhstan	463,3	0,1	696,9	0,1	551,6	0,1
Turkistan	3 118,3	0,8	3 133,2	0,5	2 176,3	0,4
Ulytau	-	-	-	-	160,2	0,0

Continuation

	2020		2021		2022	
	Total, thousand US dollars	specific weight, as a percentage	Total, thousand US dollars	specific weight, as a percentage	Total, thousand US dollars	specific weight, as a percentage
Shygys Kazakhstan	2 222,7	0,6	2 361,0	0,4	3 109,2	0,6
Astana city	22 128,5	5,9	28 208,9	4,8	67 515,5	13,4
Almaty city	122 364,9	32,4	133 089,1	22,6	202 659,2	40,2
Shymkent city	2 935,8	0,8	2 855,5	0,5	2 514,4	0,5
Products made of stone, gypsum, cement, asbestos, mica, etc.	214 826,5	100,0	933 855,2	100,0	1 036 722,6	100,0
Abai	-	-	-	-	7 154,2	0,7
Akmola	2 554,1	1,2	17 180,0	1,8	25 444,7	2,5
Aktobe	11 439,8	5,3	33 548,7	3,6	39 277,8	3,8
Almaty	5 173,0	2,4	40 186,2	4,3	33 880,0	3,3
Atyrau	7 965,6	3,7	31 582,9	3,4	19 960,3	1,9
Batys Kazakhstan	5 967,1	2,8	24 902,5	2,7	23 845,8	2,3
Zhambyl	2 072,7	1,0	8 403,8	0,9	8 672,2	0,8
Zhetisu	-	-	-	-	11 664,8	1,1
Karagandy	20 304,8	9,5	77 769,9	8,3	90 204,1	8,7
Kostanai	8 693,7	4,0	32 339,8	3,5	33 604,3	3,2
Kyzylorda	165,1	0,1	3 277,5	0,4	3 432,0	0,3
Mangystau	8 216,5	3,8	21 805,0	2,3	19 065,2	1,8
Pavlodar	4 606,1	2,1	63 549,3	6,8	76 526,5	7,4
Soltustik Kazakhstan	5 492,0	2,6	15 718,6	1,7	13 544,2	1,3
Turkistan	9 642,9	4,5	23 078,0	2,5	20 259,7	2,0
Ulytau	-	-	-	-	1 474,4	0,1
Shygys Kazakhstan	6 786,7	3,2	33 861,1	3,6	34 500,7	3,3
Astana city	63 785,1	29,7	226 729,1	24,3	229 010,6	22,1
Almaty city	45 840,8	21,3	214 315,6	22,9	269 334,2	26,0
Shymkent city	6 120,3	2,8	65 607,1	7,0	75 866,9	7,3
Precious or semi-precious stones, precious metals; bijouterie; coins	968 734,0	100,0	478 728,5	100,0	690 918,9	100,0
Abai	-	-	-	-	76,4	0,0
Akmola	8 883,3	0,9	697,0	0,1	611,3	0,1
Aktobe	21 573,9	2,2	1 366,1	0,3	1 201,9	0,2
Almaty	35 055,9	3,6	4 871,7	1,1	22 893,5	3,3
Atyrau	50 904,7	5,3	239,8	0,1	190,2	0,0
Batys Kazakhstan	12 185,4	1,3	442,4	0,1	585,5	0,1
Zhambyl	6 306,9	0,7	819,2	0,2	321,2	0,0
Zhetisu	-	-	-	-	9 332,1	1,4
Karagandy	46 199,7	4,8	2 359,0	0,5	1 241,2	0,2
Kostanai	14 188,3	1,5	525,2	0,1	833,0	0,1
Kyzylorda	3 287,0	0,3	101,5	0,0	312,3	0,0
Mangystau	11 455,3	1,2	115,9	0,0	121,7	0,0
Pavlodar	37 486,6	3,9	1 955,9	0,4	1 299,3	0,2
Soltustik Kazakhstan	13 779,9	1,4	2 498,3	0,5	2 007,0	0,3
Turkistan	8 575,9	0,9	0,0	0,0	12,3	0,0
Ulytau	-	-	-	-	17,7	0,0
Shygys Kazakhstan	25 446,7	2,6	3 223,2	0,7	3 164,1	0,5
Astana city	470 000,8	48,5	377 029,9	78,8	551 019,0	79,8
Almaty city	165 387,2	17,1	82 165,6	17,2	95 462,9	13,8
Shymkent city	38 016,4	3,9	317,6	0,1	216,3	0,0
Base metals and products from them	4125086,9	100,0	4 319 638,6	100,0	5 146 046,8	100,0
Abai	-	-	-	-	28 980,2	0,6
Akmola	52 141,4	1,3	67 512,7	1,6	95 125,5	1,8
Aktobe	176 094,8	4,3	206 187,1	4,8	279 440,1	5,4
Almaty	227 955,8	5,5	262 598,7	6,1	150 204,2	2,9
Atyrau	1216 582,3	29,5	372 264,7	8,6	386 810,1	7,5
Batys Kazakhstan	150 410,1	3,6	175 118,3	4,1	181 289,2	3,5
Zhambyl	20 219,5	0,5	17 036,5	0,4	20 313,6	0,4
Zhetisu	-	-	-	-	67 733,7	1,3
Karagandy	256 795,2	6,2	394 400,5	9,2	453 403,6	8,8
Kostanai	172 052,6	4,2	311 124,7	7,2	346 068,4	6,7
Kyzylorda	13 246,0	0,3	5 955,5	0,1	9 860,9	0,2
Mangystau	63 333,3	1,5	40 289,3	0,9	49 415,9	1,0
Pavlodar	186 786,7	4,5	276 582,3	6,4	341 097,4	6,6
Soltustik Kazakhstan	33 522,2	0,8	43 248,2	1,0	59 120,9	1,1
Turkistan	39 490,3	1,0	45 701,1	1,1	41 492,2	0,8

Continuation

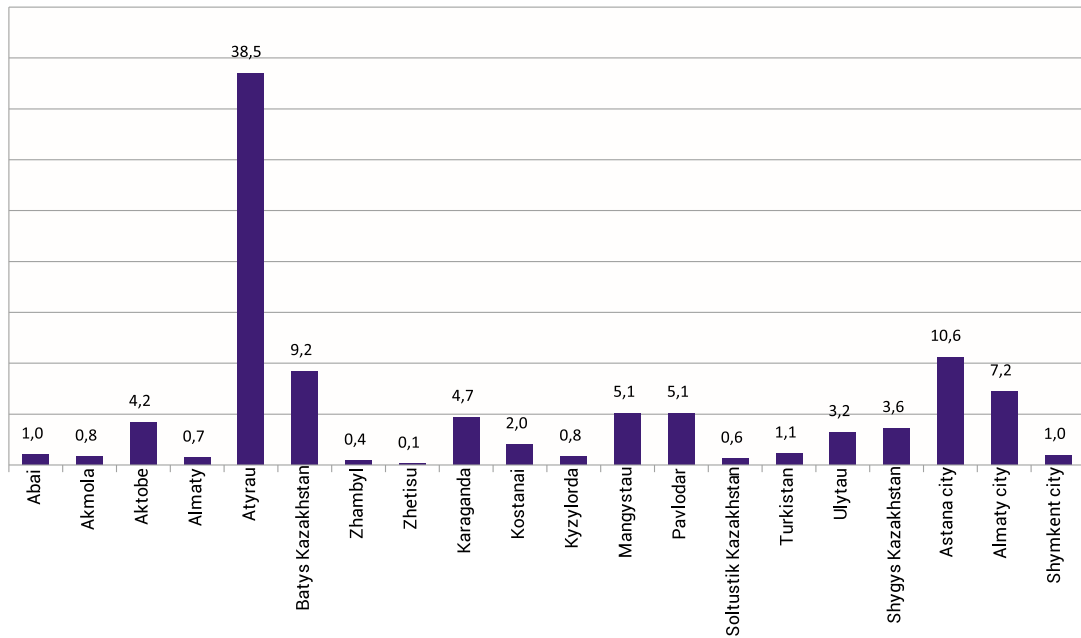
	2020		2021		2022	
	Total, thousand US dollars	specific weight, as a percentage	Total, thousand US dollars	specific weight, as a percentage	Total, thousand US dollars	specific weight, as a percentage
Ulytau	-	-	-	-	13 098,7	0,3
Shygys Kazakhstan	172 982,5	4,2	174 987,2	4,0	212 996,3	4,1
Astana city	533 315,5	12,9	770 374,9	17,8	835 923,9	16,2
Almaty city	730 686,8	17,7	1 018 554,5	23,6	1 425 279,8	27,7
Shymkent city	79 472,0	1,9	137 702,3	3,2	148 391,9	2,9
Machinery, equipment and mechanisms; electrical equipment	13 432 988,3	100,0	11 224 996,1	100,0	13 666 142,0	100,0
Abai	-	-	-	-	68 011,0	0,5
Akmola	243 955,9	1,8	246 029,4	2,2	289 165,2	2,1
Aktobe	184 229,4	1,4	277 626,0	2,5	316 764,8	2,3
Almaty	405 029,2	3,0	756 742,6	6,7	462 530,9	3,4
Atyrau	5 034 319,8	37,5	795 957,7	7,1	405 528,7	3,0
Batys Kazakhstan	166 653,8	1,2	135 508,0	1,2	206 732,4	1,5
Zhambyl	67 199,6	0,5	99 289,3	0,9	51 509,9	0,4
Zhetisu	-	-	-	-	241 347,7	1,8
Karagandy	325 883,8	2,4	494 056,6	4,4	604 371,5	4,4
Kostanai	278 420,6	2,1	325 279,7	2,9	551 542,9	4,0
Kyzylorda	37 117,5	0,3	28 359,7	0,3	38 615,5	0,3
Mangystau	105 916,7	0,8	115 650,1	1,0	131 189,9	1,0
Pavlodar	288 399,6	2,1	244 704,5	2,2	308 569,6	2,3
Soltustik Kazakhstan	157 338,1	1,2	177 490,8	1,6	241 346,2	1,8
Turkistan	89 900,3	0,7	72 139,9	0,6	50 004,2	0,4
Ulytau	-	-	-	-	89 954,7	0,7
Shygys Kazakhstan	311 080,8	2,3	335 738,6	3,0	249 908,8	1,8
Astana city	1 545 120,5	11,5	2 002 466,5	17,8	1 448 398,9	10,6
Almaty city	4 021 705,6	29,9	4 910 455,8	43,7	7 678 764,1	56,2
Shymkent city	170 717,0	1,3	207 500,9	1,8	231 885,2	1,7
Means of land, air and water transport, their parts and accessories	3 515 868,4	100,0	4 348 711,0	100,0	6 301 220,3	100,0
Abai	-	-	-	-	64 663,1	1,0
Akmola	65 515,4	1,9	95 394,6	2,2	108 528,2	1,7
Aktobe	35 245,3	1,0	44 630,3	1,0	54 219,9	0,9
Almaty	140 219,3	4,0	191 038,5	4,4	152 421,9	2,4
Atyrau	33 519,4	1,0	39 493,9	0,9	72 377,9	1,1
Batys Kazakhstan	36 446,2	1,0	43 918,8	1,0	88 500,1	1,4
Zhambyl	8 405,1	0,2	9 398,3	0,2	33 117,8	0,5
Zhetisu	-	-	-	-	41 836,3	0,7
Karagandy	51 572,4	1,5	131 842,3	3,0	158 443,8	2,5
Kostanai	609 627,8	17,3	766 032,9	17,6	869 879,4	13,8
Kyzylorda	8 988,6	0,3	9 147,1	0,2	20 452,8	0,3
Mangystau	15 789,8	0,4	52 479,5	1,2	151 361,3	2,4
Pavlodar	51 826,5	1,5	94 628,6	2,2	71 070,8	1,1
Soltustik Kazakhstan	41 285,8	1,2	42 135,5	1,0	82 461,3	1,3
Turkistan	31 743,9	0,9	22 631,4	0,5	44 238,9	0,7
Ulytau	-	-	-	-	34 208,1	0,5
Shygys Kazakhstan	269 483,2	7,7	124 951,0	2,9	51 589,1	0,8
Astana city	611 398,0	17,4	475 229,5	10,9	448 260,9	7,1
Almaty city	1 448 063,9	41,2	2 010 497,7	46,2	3 328 667,0	52,8
Shymkent city	56 737,8	1,6	195 261,1	4,5	424 921,8	6,7
Optical, photographic, medical and other instruments and apparatus; watch; musical instruments	1 100 530,8	100,0	1 119 379,6	100,0	1 319 513,4	100,0
Abai	-	-	-	-	4 463,8	0,3
Akmola	6 344,0	0,6	4 764,5	0,4	5 867,3	0,4
Aktobe	15 673,8	1,4	12 135,4	1,1	16 083,4	1,2
Almaty	36 178,1	3,3	56 032,6	5,0	33 475,4	2,5
Atyrau	78 172,5	7,1	72 773,5	6,5	56 564,1	4,3
Batys Kazakhstan	25 542,6	2,3	20 012,6	1,8	19 188,8	1,5
Zhambyl	4 041,2	0,4	4 840,9	0,4	5 028,1	0,4
Zhetisu	-	-	-	-	37 575,1	2,8
Karagandy	21 417,1	1,9	29 127,8	2,6	54 643,8	4,1
Kostanai	20 206,9	1,8	11 988,9	1,1	16 622,8	1,3
Kyzylorda	628,8	0,1	745,0	0,1	1 818,9	0,1
Mangystau	8 667,6	0,8	11 775,9	1,1	10 179,1	0,8

Continuation

	2020		2021		2022	
	Total, thousand US dollars	specific weight, as a percentage	Total, thousand US dollars	specific weight, as a percentage	Total, thousand US dollars	specific weight, as a percentage
Pavlodar	9 836,8	0,9	16 008,0	1,4	16 594,2	1,3
Soltustik Kazakhstan	5 952,5	0,5	6 507,8	0,6	5 587,6	0,4
Turkistan	5 529,1	0,5	3 284,8	0,3	3 503,0	0,3
Ulytau	-	-	-	-	884,8	0,1
Shygys Kazakhstan	40 757,1	3,7	28 404,8	2,5	28 465,1	2,2
Astana city	195 452,0	17,8	195 847,2	17,5	263 392,9	20,0
Almaty city	586 736,9	53,3	622 203,9	55,6	717 484,4	54,4
Shymkent city	39 393,9	3,6	22 926,2	2,0	22 090,5	1,7
Miscellaneous industrial products	892 977,3	100,0	1 203 137,7	100,0	1 253 213,3	100,0
Abai	-	-	-	-	5 600,4	0,4
Akmola	5 218,5	0,6	6 649,8	0,6	10 792,3	0,9
Aktobe	17 975,2	2,0	22 281,2	1,9	19 687,7	1,6
Almaty	128 879,2	14,4	273 189,2	22,7	80 620,2	6,4
Atyrau	31 350,3	3,5	35 599,2	3,0	26 654,0	2,1
Batys Kazakhstan	29 005,9	3,2	13 640,1	1,1	14 410,9	1,1
Zhambyl	3 943,4	0,4	7 995,2	0,7	6 096,9	0,5
Zhetisu	-	-	-	-	108 018,4	8,6
Karagandy	28 811,2	3,2	41 756,0	3,4	45 017,6	3,6
Kostanai	15 965,3	1,8	18 335,0	1,5	17 380,0	1,4
Kyzylorda	1 350,0	0,2	1 721,2	0,1	2 230,3	0,2
Mangystau	30 039,5	3,4	70 822,4	5,9	12 083,0	1,0
Pavlodar	16 112,1	1,8	19 960,1	1,7	17 658,2	1,4
Soltustik Kazakhstan	9 144,4	1,0	11 222,5	0,9	12 916,3	1,0
Turkistan	47 554,7	5,3	18 675,3	1,6	8 389,5	0,7
Ulytau	-	-	-	-	1 919,8	0,2
Shygys Kazakhstan	27 638,5	3,1	36 892,9	3,0	54 347,0	4,3
Astana city	94 855,3	10,6	181 503,1	15,1	195 243,4	15,6
Almaty city	361 909,6	40,5	390 961,4	32,5	561 163,8	44,8
Shymkent city	-	-	-	-	52 983,8	4,2
Artwork, collectibles and antiques	1 365,2	100,0	4 582,0	100,0	19 962,5	100,0
Abai	-	-	-	-	-	-
Akmola	7,3	0,5	0,9	0,0	-	-
Aktobe	0,0	0,0	4,0	0,1	0,1	0,0
Almaty	13,8	1,0	2,4	0,1	0,2	0,0
Atyrau	0,3	0,0	0,0	0,0	-	-
Batys Kazakhstan	0,4	0,0	0,8	0,0	0,1	0,0
Zhetisu	-	-	-	-	12,6	0,6
Karagandy	-	0,0	80,2	1,8	56,4	2,9
Mangystau	348,5	25,5	0,2	0,0	-	-
Soltustik Kazakhstan	1,4	0,1	0,9	0,0	1,5	0,1
Turkistan	-	0,0	0,2	0,0	-	-
Ulytau	-	-	-	-	-	-
Shygys Kazakhstan	4,1	0,3	0,1	0,0	0,7	0,0
Astana city	719,6	52,7	434,5	9,5	1 500,9	77,2
Almaty city	264,6	19,4	4 057,8	88,6	372,6	19,2
Shymkent city	4,1	0,3	0,1	0,0	-	-
Other products	73 089,6	100,0	28 161,6	100,0	19 962,5	100,0
Abai	-	-	-	-	2 338,0	11,7
Akmola	40,3	0,1	245,8	0,9	0,3	0,0
Almaty	740,1	1,0	584,9	2,1	27,8	0,1
Batys Kazakhstan	131,3	0,2	5 542,7	19,7	2 053,2	10,3
Zhetisu	-	-	-	-	159,5	0,8
Karagandy	153,3	0,2	823,7	2,9	2 422,8	12,1
Kostanai	1,6	0,0	2,8	0,0	0,1	0,0
Mangystau	-	-	0,4	0,0	-	-
Pavlodar	1 841,9	2,5	1 889,7	6,7	4 045,1	20,3
Soltustik Kazakhstan	1 634,7	2,2	560,3	2,0	0,6	0,0
Turkistan	-	-	-	-	0,1	0,0
Shygys Kazakhstan	3 773,1	5,2	6 882,8	24,4	94,4	0,5
Astana city	56 569,9	77,4	3 365,1	11,9	2 294,2	11,5
Almaty city	7 188,3	9,8	7 391,0	26,2	5 678,8	28,4
Shymkent city	1 005,9	1,4	872,4	3,1	847,6	4,2

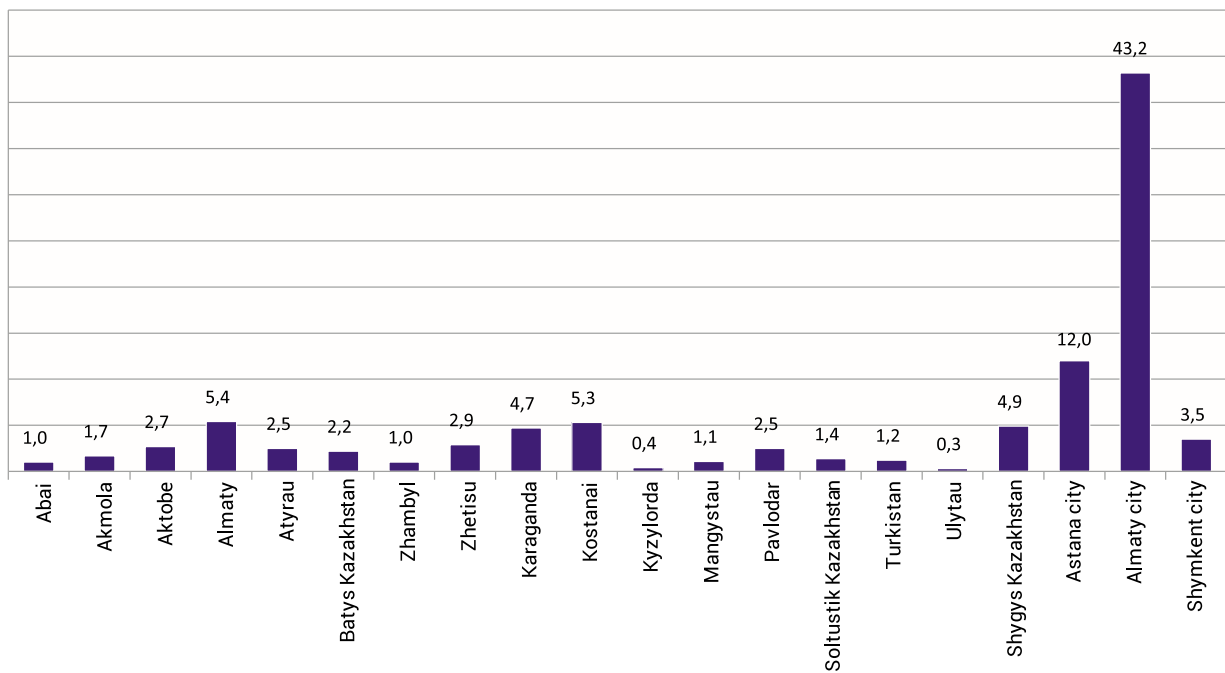
Export in 2022

in percentages



Import in 2022

in percentages



3. Social statistics

Demographic statistics

3.1 Number of population

	at the beginning of the year				
	2019	2020	2021	2022	2023
All population					
Republic of Kazakhstan	18 395 567	18 631 779	18 879 552	19 122 423	19 766 807
Abai	-	-	-	-	610 198
Akmola	738 587	736 735	735 566	733 900	788 013
Aktobe	869 637	881 651	894 333	906 201	928 159
Almaty	2 038 934	2 055 724	2 077 967	2 107 166	1 505 896
Atyrau	633 791	645 280	657 110	668 090	693 079
Batys Kazakhstan	652 325	656 844	661 316	665 854	688 127
Zhambyl	1 125 442	1 130 099	1 139 192	1 149 914	1 218 158
Zhetisu	-	-	-	-	698 726
Karaganda	1 378 533	1 376 882	1 375 938	1 371 914	1 134 855
Kostanai	872 795	868 549	864 550	857 858	832 234
Kyzylorda	794 334	803 531	814 588	827 923	833 666
Mangystau	678 199	698 796	719 571	740 893	767 106
Pavlodar	753 853	752 169	751 012	747 057	754 944
Soltustik Kazakhstan	554 517	548 755	543 735	537 048	534 104
Turkistan	1 983 967	2 016 037	2 044 742	2 075 132	2 119 226
Ulytau	-	-	-	-	221 421
Shygys Kazakhstan	1 378 527	1 369 597	1 363 797	1 356 399	730 238
Astana city	1 078 384	1 136 156	1 184 411	1 239 744	1 354 556
Almaty city	1 854 656	1 916 822	1 977 258	2 024 861	2 161 902
Shymkent city	1 009 086	1 038 152	1 074 466	1 112 469	1 192 199
Urban population					
Republic of Kazakhstan	10 698 208	10 938 652	11 151 376	11 353 852	12 209 896
Abai	-	-	-	-	370 746
Akmola	348 269	348 117	349 320	349 374	441 997
Aktobe	614 492	628 017	640 960	652 146	692 467
Almaty	457 411	451 551	455 085	459 499	243 889
Atyrau	330 218	352 241	357 787	363 010	382 459
Batys Kazakhstan	339 259	344 398	348 278	352 008	386 775
Zhambyl	447 006	448 133	454 055	460 175	526 938
Zhetisu	-	-	-	-	310 599
Karaganda	1 097 418	1 097 991	1 099 620	1 098 095	922 380
Kostanai	475 681	503 449	504 909	504 671	515 257
Kyzylorda	352 020	358 114	364 939	372 126	391 207
Mangystau	271 054	276 648	287 713	298 702	346 958
Pavlodar	532 029	530 762	530 225	528 266	532 886
Soltustik Kazakhstan	252 673	252 826	253 204	252 484	258 935
Turkistan	389 401	405 545	417 674	433 693	519 243
Ulytau	-	-	-	-	175 100
Shygys Kazakhstan	849 152	849 730	851 472		483 403
Astana city	1 078 384	1 136 156	1 184 411	1 239 744	1 354 556
Almaty city	1 854 656	1 916 822	1 977 258	2 024 861	2 161 902
Shymkent city	1 009 085	1 038 152	1 074 466	1 112 469	1 192 199
Rural population					
Republic of Kazakhstan	7 697 359	7 693 127	7 728 176	7 768 571	7 556 911
Abai	-	-	-	-	239 452
Akmola	390 318	388 618	386 246	384 526	346 016
Aktobe	255 145	253 634	253 373	254 055	235 692
Almaty	1 581 524	1 604 173	1 622 882	1 647 667	1 262 007
Atyrau	303 573	293 039	299 323	305 080	310 620
Batys Kazakhstan	313 066	312 446	313 038	313 846	301 352
Zhambyl	678 434	681 966	685 137	689 739	691 220
Zhetisu	-	-	-	-	388 127
Karaganda	281 114	278 891	276 318	273 819	212 475
Kostanai	397 114	365 100	359 641	353 187	316 977
Kyzylorda	442 315	445 417	449 649	455 797	442 459
Mangystau	407 145	422 148	431 858	442 191	420 148
Pavlodar	221 824	221 407	220 787	218 791	222 058

						Continuation
	2019	2020	2021	2022	2023	
Soltustik Kazakhstan	301 844	295 929	290 531	284 564	275 169	
Turkistan	1 594 568	1 610 492	1 627 068	1 641 439	1 599 983	
Ulytau	-	-	-	-	46 321	
Shygys Kazakhstan	529 375	519 867	512 325	503 870	246 835	
						Continuation
	2019	2020	2021	2022	2023	
Men						
Republic of Kazakhstan	8 913 196	9 034 134	9 160 399	9 286 778	9 647 701	
Abai	-	-	-	-	298 789	
Akmola	358 519	357 649	357 496	357 263	385 154	
Aktobe	421 211	427 578	434 126	440 423	455 087	
Almaty	1 010 179	1 016 388	1 028 121	1 043 948	752 400	
Atyrau	312 491	318 182	323 964	329 666	342 176	
Batys Kazakhstan	316 256	318 820	321 322	323 915	336 363	
Zhambyl	554 237	557 172	562 644	569 139	604 360	
Zhetisu	-	-	-	-	345 383	
Karaganda	654 223	653 989	654 095	653 189	542 992	
Kostanai	414 362	412 541	410 713	407 976	402 274	
Kyzylorda	398 398	403 215	408 993	416 117	418 354	
Mangystau	337 925	348 227	358 729	369 339	381 366	
Pavlodar	356 840	356 323	355 979	354 569	362 562	
Soltustik Kazakhstan	265 216	262 549	260 064	257 149	258 005	
Turkistan	1 006 027	1 022 381	1 037 718	1 053 949	1 079 092	
Ulytau	-	-	-	-	108 443	
Shygys Kazakhstan	657 845	653 868	651 470	648 345	349 528	
Astana city	517 622	545 138	568 371	594 742	645 750	
Almaty city	847 273	879 675	907 051	927 897	1 003 940	
Shymkent city	484 572	500 439	519 543	539 152	575 683	
Urban population						
Republic of Kazakhstan	5 043 591	5 164 249	5 268 292	5 368 633	5 814 656	
Abai	-	-	-	-	177 913	
Akmola	164 154	164 033	164 773	165 066	210 361	
Aktobe	292 899	299 691	306 237	311 933	334 294	
Almaty	218 989	215 451	216 986	219 187	118 905	
Atyrau	159 329	170 373	173 081	175 795	185 053	
Batys Kazakhstan	157 973	160 834	162 855	164 803	183 769	
Zhambyl	212 422	213 018	215 921	219 169	253 773	
Zhetisu	-	-	-	-	148 759	
Karaganda	511 975	512 764	513 823	513 798	434 677	
Kostanai	218 589	231 744	232 513	232 641	241 697	
Kyzylorda	172 683	175 978	179 440	183 202	191 713	
Mangystau	135 489	137 902	143 234	148 440	168 228	
Pavlodar	245 555	244 964	244 708	243 902	249 532	
Soltustik Kazakhstan	114 947	115 034	115 175	115 112	120 297	
Turkistan	196 306	204 149	210 420	218 811	260 241	
Ulytau	-	-	-	-	84 453	
Shygys Kazakhstan	392 814	393 062	394 161	394 983	225 618	
Astana city	517 622	545 138	568 371	594 742	645 750	
Almaty city	847 273	879 675	907 051	927 897	1 003 940	
Shymkent city	484 572	500 439	519 543	539 152	575 683	
Rural population						
Republic of Kazakhstan	3 869 605	3 869 885	3 892 107	3 918 145	3 833 045	
Abai	-	-	-	-	120 876	
Akmola	194 365	193 616	192 723	192 197	174 793	
Aktobe	128 312	127 887	127 889	128 490	120 793	
Almaty	791 190	800 937	811 135	824 761	633 495	
Atyrau	153 162	147 809	150 883	153 871	157 123	
Batys Kazakhstan	158 283	157 986	158 467	159 112	152 594	
Zhambyl	341 815	344 154	346 723	349 970	350 587	
Zhetisu	-	-	-	-	196 624	
Karaganda	142 248	141 225	140 272	139 391	108 315	
Kostanai	195 773	180 797	178 200	175 335	160 577	
Kyzylorda	225 715	227 237	229 553	232 915	226 641	
Mangystau	202 436	210 325	215 495	220 899	213 138	
Pavlodar	111 285	111 359	111 271	110 667	113 030	
Soltustik Kazakhstan	150 269	147 515	144 889	142 037	137 708	
Turkistan	809 721	818 232	827 298	835 138	818 851	

	2019	2020	2021	2022	2023
					Continuation
Ulytau	-	-	-	-	23 990
Shygyz Kazakhstan	265 031	260 806	257 309	253 362	123 910
					Continuation
	2019	2020	2021	2022	2023
Women					
Қазақстан					
Республикасы	9 482 371	9 597 645	9 719 153	9 835 645	10 119 106
Абай	-	-	-	-	311 409
Ақмола	380 068	379 086	378 070	376 637	402 859
Ақтөбе	448 426	454 073	460 207	465 778	473 072
Алматы	1 028 756	1 039 336	1 049 846	1 063 218	753 496
Атырау	321 300	327 098	333 146	338 424	350 903
Батыс Қазақстан	336 069	338 024	339 994	341 939	351 764
Жамбыл	571 203	572 927	576 548	580 775	613 798
Жетісу	-	-	-	-	353 343
Қарағанды	724 309	722 893	721 843	718 725	591 863
Қостанай	458 433	456 008	453 837	449 882	429 960
Қызылорда	395 937	400 316	405 595	411 806	415 312
Маңғыстау	340 274	350 569	360 842	371 554	385 740
Павлодар	397 013	395 846	395 033	392 488	392 382
Солтүстік Қазақстан	289 301	286 206	283 671	279 899	276 099
Түркістан	977 942	993 656	1 007 024	1 021 183	1 040 134
Ұлытау	-	-	-	-	112 978
Шығыс Қазақстан	720 682	715 729	712 327	708 054	380 710
Астана қаласы	560 762	591 018	616 040	645 002	708 806
Алматы қаласы	1 007 383	1 037 147	1 070 207	1 096 964	1 157 962
Шымкент қаласы	524 513	537 713	554 923	573 317	616 516
Urban population					
Republic of Kazakhstan	5 654 617	5 774 403	5 883 084	5 985 219	6 395 240
Abai	-	-	-	-	192 833
Akmola	184 115	184 084	184 547	184 308	231 636
Aktobe	321 593	328 326	334 723	340 213	358 173
Almaty	238 422	236 100	238 099	240 312	124 984
Atyrau	170 889	181 868	184 706	187 215	197 406
Batys Kazakhstan	181 286	183 564	185 423	187 205	203 006
Zhambyl	234 584	235 115	238 134	241 006	273 165
Zhetisu	-	-	-	-	161 840
Karaganda	585 443	585 227	585 797	584 297	487 703
Kostanai	257 092	271 705	272 396	272 030	273 560
Kyzylorda	179 337	182 136	185 499	188 924	199 494
Mangystau	135 565	138 746	144 479	150 262	178 730
Pavlodar	286 474	285 798	285 517	284 364	283 354
Soltustik Kazakhstan	137 726	137 792	138 029	137 372	138 638
Turkistan	193 095	201 396	207 254	214 882	259 002
Ulytau	-	-	-	-	90 647
Shygyz Kazakhstan	456 338	456 668	457 311	457 546	257 785
Astana city	560 762	591 018	616 040	645 002	708 806
Almaty city	1 007 383	1 037 147	1 070 207	1 096 964	1 157 962
Shymkent city	524 513	537 713	554 923	573 317	616 516
Rural population					
Republic of Kazakhstan	3 827 754	3 823 242	3 836 069	3 850 426	3 723 866
Abai	-	-	-	-	118 576
Akmola	195 953	195 002	193 523	192 329	171 223
Aktobe	126 833	125 747	125 484	125 565	114 899
Almaty	790 334	803 236	811 747	822 906	628 512
Atyrau	150 411	145 230	148 440	151 209	153 497
Batys Kazakhstan	154 783	154 460	154 571	154 734	148 758
Zhambyl	336 619	337 812	338 414	339 769	340 633
Zhetisu	-	-	-	-	191 503
Karaganda	138 866	137 666	136 046	134 428	104 160
Kostanai	201 341	184 303	181 441	177 852	156 400
Kyzylorda	216 600	218 180	220 096	222 882	215 818
Mangystau	204 709	211 823	216 363	221 292	207 010
Pavlodar	110 539	110 048	109 516	108 124	109 028
Soltustik Kazakhstan	151 575	148 414	145 642	142 527	137 461
Turkistan	784 847	792 260	799 770	806 301	781 132
Ulytau	-	-	-	-	22 33
Shygyz Kazakhstan	264 344	259 061	255 016	250 508	122 925

3.2 Components of population change

	Population at the beginning of the year	General growth	Natural growth	Migration growth	Population at the end of the year	Total growth for the year in percentages
people						
Abai						
2018	-	-	-	-	-	-
2019	-	-	-	-	-	-
2020	-	-	-	-	-	-
2021	-	-	-	-	-	-
2022	611 888	-1 690	5 373	-7063	610 198	0,28
Akmola						
2018	738 942	-355	5 066	-5 421	738 587	0,05
2019	738 587	-1 852	4 955	-6 807	736 735	-0,25
2020	736 735	-1 169	3 986	-5 155	735 566	-0,16
2021	735 566	-1 666	3 383	-5 049	733 900	-0,23
2022	785 708	2 305	4 390	-2 085	788 013	0,29
Aktobe						
2018	857 711	11 926	14 045	-2 119	869 637	1,39
2019	869 637	12 014	14 818	-2 804	881 651	1,38
2020	881 651	12 682	14 329	-1 647	894 333	1,44
2021	894 333	11 868	14 451	-2 583	906 201	1,33
2022	916 750	11 409	13 657	-2 248	928 159	1,24
Almaty						
2018	2 017 278	21 657	37 123	-15 466	2 038 935	1,07
2019	2 038 935	16 789	36 924	-20 135	2 055 724	0,82
2020	2 055 724	22 243	38 218	-15 975	2 077 967	1,08
2021	2 077 967	29 199	36 734	-7 535	2 107 166	1,41
2022	1 478 496	27 400	25 491	1 909	1 505 896	1,85
Atyrau						
2018	620 684	13 107	13 486	-379	633 791	2,11
2019	633 791	11 489	13 379	-1 890	645 280	1,81
2020	645 280	11 830	13 274	-1 444	657 110	1,83
2021	657 110	10 980	13 416	-2 436	668 090	1,67
2022	681 241	11 838	13 592	-1 754	693 079	1,74
Batys Kazakhstan						
2018	646 927	5 398	7 552	-2 154	652 325	0,83
2019	652 325	4 519	7 598	-3 079	656 844	0,69
2020	656 844	4 472	7 023	-2 551	661 316	0,68
2021	661 316	4 538	6 685	-2 147	665 854	0,69
2022	683 327	4 800	7 007	-2 207	688 127	0,70
Zhambyl						
2018	1 117 218	8 222	19 923	-11 701	1 125 440	0,74
2019	1 125 440	4 659	19 654	-14 995	1 130 099	0,41
2020	1 130 099	9 093	20 032	-10 939	1 139 192	0,80
2021	1 139 192	10 722	19 981	-9 259	1 149 914	0,94
2022	1 209 665	8 493	19 464	-10 971	1 218 158	0,70
Zhetisu						
2018	-	-	-	-	-	-
2019	-	-	-	-	-	-
2020	-	-	-	-	-	-
2021	-	-	-	-	-	-
2022	698 757	-31	9 155	9186	698 726	-0,00
Karaganda						
2018	1 380 537	-2 005	9 594	-11 599	1 378 532	0,15
2019	1 378 532	-1 650	9 620	-11 270	1 376 882	-0,12
2020	1 376 882	-944	7 945	-8 889	1 375 938	-0,07
2021	1 375 938	-4 024	6 353	-10 377	1 371 914	-0,29
2022	1 134 966	-111	5 337	-5 448	1 134 855	-0,00
Kostanai						
2018	875 616	-2 821	2 764	-5 585	872 795	0,32
2019	872 795	-4 246	2 470	-6 716	868 549	-0,49
2020	868 549	-3 999	1 075	-5 074	864 550	-0,46
2021	864 550	-6 692	-984	-5 708	857 858	-0,77
2022	835 686	-3 452	1 471	-4 923	832 234	-0,41
Kyzylorda						
2018	783 156	11 179	14 897	-3 718	794 335	1,42
2019	794 335	9 196	14 820	-5 624	803 531	1,16

Continuation

	Population at the beginning of the year	General growth	Natural growth	Migration growth	Population at the end of the year	Total growth for the year in percentages
2020	803 531	11 057	15 792	-4 735	814 588	1,38
2021	814 588	13 335	17 970	-4 635	827 923	1,64
2022	823 251	10 415	16 252	-5 837	833 666	1,27
Mangystau						
2018	660 317	17 882	16 868	1 014	678 199	2,71
2019	678 199	20 597	17 405	3 192	698 796	3,04
2020	698 796	20 775	17 529	3 246	719 571	2,97
2021	719 571	21 322	18 871	2 451	740 893	2,96
2022	745 909	21 197	18 514	2 683	767 106	2,84
Pavlodar						
2018	754 854	-1 001	4 496	-5 497	753 853	0,13
2019	753 853	-1 684	4 181	-5 865	752 169	-0,22
2020	752 169	-1 157	3 067	-4 224	751 012	-0,15
2021	751 012	-3 955	1 345	-5 300	747 057	-0,53
2022	756 511	-1 567	3 139	-4 706	754 944	-0,21
Soltustik Kazakhstan						
2018	558 584	-4 067	630	-4 697	554 517	0,73
2019	554 517	-5 762	181	-5 943	548 755	-1,04
2020	548 755	-5 020	-633	-4 387	543 735	-0,91
2021	543 735	-6 687	-1 932	-4 755	537 048	-1,23
2022	539 111	-5 007	-366	-4 641	534 104	-0,93
Turkistan						
2019	1 983 969	32 068	45 393	-13 325	2 016 037	1,62
2020	2 016 037	28 705	48 378	-19 673	2 044 742	1,42
2021	2 044 742	30 390	51 435	-21 045	2 075 132	1,49
2022	2 088 510	30 716	48 468	17 752	2 119 226	1,47
Ulytau						
2018	-	-	-	-	-	-
2019	-	-	-	-	-	-
2020	-	-	-	-	-	-
2021	-	-	-	-	-	-
2022	220 913	508	2 616	-2 108	221 421	0,23
Shygys Kazakhstan						
2018	1 383 745	-5 218	7652	-12 870	1 378 527	0,38
2019	1 378 527	-8 930	7 613	-16 543	1 369 597	-0,65
2020	1 369 597	-5 800	6 029	-11 829	1 363 797	-0,42
2021	1 363 797	-7 398	4 278	-11 676	1 356 399	-0,54
2022	732 966	-2 728	1 011	-3 739	730 238	-0,37
Astana city						
2018	1 030 577	47 807	25 008	22 799	1 078 384	4,64
2019	1 078 384	57 772	24 406	33 366	1 136 156	5,36
2020	1 136 156	48 255	23 390	24 865	1 184 411	4,25
2021	1 184 411	55 333	24 427	30 906	1 239 744	4,67
2022	1 295 711	58 845	25 008	33 837	1 354 556	4,54
Almaty city						
2018	1 801 993	52 663	21 581	31 082	1 854 656	2,92
2019	1 854 656	62 166	22 068	40 098	1 916 822	3,35
2020	1 916 822	60 436	21 086	39 350	1 977 258	3,15
2021	1 977 258	47 603	19 702	27 901	2 024 861	2,41
2022	2 101 485	60 417	23 889	36 528	2 161 902	2,87
Shymkent city						
2019	1 009 085	29 067	23 697	5 370	1 038 152	2,88
2020	1 038 152	36 314	24 971	11 343	1 074 466	3,50
2021	1 074 466	38 003	27 973	10 030	1 112 469	3,54
2022	1 162 308	29 891	26 902	2 989	1 192 199	2,57

Continuation

	Total			Men			Women		
	0-14	15-64	65+	0-14	15-64	65+	0-14	15-64	65+
Almaty city	63 541	149 306	26 605	32 826	77 531	10 519	30 715	71 775	16 086
Shymkent city	83 337	225 769	36 910	42 404	117 897	14 492	40 933	107 872	22 418

3.4 Births, deaths and natural population growth

people

	Births				
	2018	2019	2020	2021	2022
All population					
Republic of Kazakhstan	397 799	402 310	426 824	446 491	403 893
Abai	-	-	-	-	10 833
Akmola	12 426	12 265	12 506	12 856	11 561
Aktobe	19 599	20 493	21 287	22 153	19 302
Almaty	50 409	50 502	54 355	55 186	34 979
Atyrau	17 033	16 980	18 002	18 428	17 161
Batys Kazakhstan	13 067	13 130	13 670	14 241	12 536
Zhambyl	27 113	27 041	29 171	30 475	26 723
Zhetisu	-	-	-	-	14 111
Karaganda	22 950	23 034	23 423	23 987	16 812
Kostanai	11 630	11 448	11 671	11 174	10 355
Kyzylorda	19 195	19 347	21 780	23 682	20 769
Mangystau	19 892	20 459	21 734	23 349	21 581
Pavlodar	11 856	11 558	11 771	11 667	10 655
Soltustik Kazakhstan	7 194	6 872	6 879	6 489	5 879
Turkistan	54 134	55 738	61 258	65 059	58 214
Ulytau	-	-	-	-	4 586
Shygys Kazakhstan	21 861	21 854	22 514	23 061	9 483
Astana city	29 181	28 736	29 565	31 395	30 302
Almaty city	33 259	34 308	35 526	37 922	36 110
Shymkent city	27 000	28 545	31 712	35 367	31 941
Urban population					
Republic of Kazakhstan	235 014	239 496	249 627	262 507	241 459
Abai	-	-	-	-	6 964
Akmola	6 440	6 464	6 544	6 643	6 657
Aktobe	14 682	15 378	15 835	16 479	14 350
Almaty	12 495	12 671	12 964	12 946	5 224
Atyrau	9 252	9 617	9 759	9 956	9 481
Batys Kazakhstan	7 614	7 517	7 732	7 867	7 046
Zhambyl	11 463	11 790	12 931	13 373	11 426
Zhetisu	-	-	-	-	6 494
Karaganda	18 438	18 363	18 585	19 194	13 434
Kostanai	6 827	7 099	7 207	7 023	6 586
Kyzylorda	9 278	9 611	10 497	11 189	10 056
Mangystau	8 783	8 273	8 923	9 617	9 504
Pavlodar	8 310	8 145	8 070	8 218	7 432
Soltustik Kazakhstan	3 566	3 390	3 306	3 133	2 896
Turkistan	14 225	15 431	15 984	17 167	15 499
Ulytau	-	-	-	-	3 634
Shygys Kazakhstan	14 201	14 158	14 487	15 018	6 423
Astana city	29 181	28 736	29 565	31 395	30 302
Almaty city	33 259	34 308	35 526	37 922	36 110
Shymkent city	27 000	28 545	31 712	35 367	31 941
Rural population					
Republic of Kazakhstan	162 785	162 814	177 197	183 984	162 434
Abai	-	-	-	-	3 869
Akmola	5 986	5 801	5 962	6 213	4 904
Aktobe	4 917	5 115	5 452	5 674	4 952
Almaty	37 914	37 831	41 391	42 240	29 755
Atyrau	7 781	7 363	8 243	8 472	7 680
Batys Kazakhstan	5 453	5 613	5 938	6 374	5 490
Zhambyl	15 650	15 251	16 240	17 102	15 297
Zhetisu	-	-	-	-	7 617
Karaganda	4 512	4 671	4 838	4 793	3 378
Kostanai	4 803	4 349	4 464	4 151	3 769
Kyzylorda	9 917	9 736	11 283	12 493	10 713
Mangystau	11 109	12 186	12 811	13 732	12 077

Continuation

	Births				
	2018	2019	2020	2021	2022
Pavlodar	3 546	3 413	3 701	3 449	3 223
Soltustik Kazakhstan	3 628	3 482	3 573	3 356	2 983
Turkistan	39 909	40 307	45 274	47 892	42 715
Ulytau	-	-	-	-	952
Shygys Kazakhstan	7 660	7 696	8 027	8 043	3 060

Continuation

	Deaths				
	2018	2019	2020	2021	2022
All population					
Republic of Kazakhstan	130 448	133 128	161 333	182 403	133 523
Abai	-	-	-	-	5 460
Akmola	7 360	7 310	8 520	9 473	7 171
Aktobe	5 554	5 675	6 958	7 702	5 645
Almaty	13 286	13 578	16 137	18 452	9 488
Atyrau	3 547	3 601	4 728	5 012	3 569
Batys Kazakhstan	5 515	5 532	6 647	7 556	5 529
Zhambyl	7 190	7 387	9 139	10 494	7 259
Zhetisu	-	-	-	-	4 956
Karaganda	13 356	13 414	15 478	17 634	11 475
Kostanai	8 866	8 978	10 596	12 158	8 884
Kyzylorda	4 299	4 527	5 988	5 712	4 517
Mangystau	3 024	3 054	4 205	4 478	3 067
Pavlodar	7 360	7 377	8 704	10 322	7 516
Soltustik Kazakhstan	6 564	6 691	7 512	8 421	6 245
Turkistan	9 927	10 345	12 880	13 624	9 746
Ulytau	-	-	-	-	1 970
Shygys Kazakhstan	14 209	14 241	16 485	18 783	8 472
Astana city	4 173	4 330	6 175	6 968	5 294
Almaty city	11 678	12 240	14 440	18 220	12 221
Shymkent city	4 540	4 848	6 741	7 394	5 039
Urban population					
Republic of Kazakhstan	79 172	81 572	100 495	116 086	82 929
Abai	-	-	-	-	3 285
Akmola	3 900	3 899	4 588	5 122	3 998
Aktobe	3 914	4 038	4 956	5 604	4 001
Almaty	4 002	4 014	4 818	5 665	1 936
Atyrau	1 853	1 933	2 661	2 761	1 874
Batys Kazakhstan	2 970	3 010	3 731	4 295	3 007
Zhambyl	3 284	3 446	4 544	5 286	3 363
Zhetisu	-	-	-	-	2 298
Karaganda	11 050	11 088	12 745	14 889	9 450
Kostanai	4 972	5 340	6 580	7 569	5 404
Kyzylorda	2 014	2 099	2 863	2 792	2 134
Mangystau	1 546	1 570	2 164	2 333	1 554
Pavlodar	5 246	5 212	6 296	7 481	5 396
Soltustik Kazakhstan	2 924	3 049	3 592	4 046	3 060
Turkistan	2 472	2 593	3 318	3 537	2 458
Ulytau	-	-	-	-	1 637
Shygys Kazakhstan	8 634	8 863	10 283	12 124	5 520
Astana city	4 173	4 330	6 175	6 968	5 294
Almaty city	11 678	12 240	14 440	18 220	12 221
Shymkent city	4 540	4 848	6 741	7 394	5 039
Rural population					
Republic of Kazakhstan	51 276	51 556	60 838	66 317	50 594
Abai	-	-	-	-	2 175
Akmola	3 460	3 411	3 932	4 351	3 173
Aktobe	1 640	1 637	2 002	2 098	1 644
Almaty	9 284	9 564	11 319	12 787	7 552
Atyrau	1 694	1 668	2 067	2 251	1 695
Batys Kazakhstan	2 545	2 522	2 916	3 261	2 522
Zhambyl	3 906	3 941	4 595	5 208	3 896
Zhetisu	-	-	-	-	2 658
Karaganda	2 306	2 326	2 733	2 745	2 025
Kostanai	3 894	3 638	4 016	4 589	3 480
Kyzylorda	2 285	2 428	3 125	2 920	2 383

Continuation

	Deaths				
	2018	2019	2020	2021	2022
Mangystau	1 478	1 484	2 041	2 145	1 513
Pavlodar	2 114	2 165	2 408	2 841	2 120
Soltustik Kazakhstan	3 640	3 642	3 920	4 375	3 185
Turkistan	7 455	7 752	9 562	10 087	7 288
Ulytau	-	-	-	-	333
Shygys Kazakhstan	5 575	5 378	6 202	6 659	2 952

Continuation

	Natural population growth				
	2018	2019	2020	2021	2022
All population					
Republic of Kazakhstan	267 351	269 182	265 491	264 088	270 370
Abai	-	-	-	-	5 373
Akmola	5 066	4 955	3 986	3 383	4 390
Aktobe	14 045	14 818	14 329	14 451	13 657
Almaty	37 123	36 924	38 218	36 734	25 491
Atyrau	13 486	13 379	13 274	13 416	13 592
Batys Kazakhstan	7 552	7 598	7 023	6 685	7 007
Zhambyl	19 923	19 654	20 032	19 981	19 464
Zhetisu	-	-	-	-	9 155
Karaganda	9 594	9 620	7 945	6 353	5 337
Kostanai	27 64	2 470	1 075	-984	1 471
Kyzylorda	14 896	14 820	15 792	17 970	16 252
Mangystau	16 868	17 405	17 529	18 871	18 514
Pavlodar	4 496	4 181	3 067	1 345	3 139
Soltustik Kazakhstan	630	181	-633	-1 932	-366
Turkistan	44 207	45 393	48 378	51 435	48 468
Ulytau	-	-	-	-	2 616
Shygys Kazakhstan	7 652	7 613	6 029	4 278	1 011
Astana city	25 008	24 406	23 390	24 427	25 008
Almaty city	21 581	22 068	21 086	19 702	23 889
Shymkent city	22 460	23 697	24 971	27 973	26 902
Urban population					
Republic of Kazakhstan	15 5842	157 924	149 132	146 421	158 530
Abai	-	-	-	-	3 679
Akmola	2 540	2 565	1 956	1 521	2 659
Aktobe	10 768	11 340	10 879	10 875	10 349
Almaty	8 493	8 657	8 146	7 281	3 288
Atyrau	7 399	7 684	7 098	7 195	7 607
Batys Kazakhstan	4 644	4 507	4 001	3 572	4 039
Zhambyl	8 179	8 344	8 387	8 087	8 063
Zhetisu	-	-	-	-	4 196
Karaganda	7 388	7 275	5 840	4 305	3 984
Kostanai	1 855	1 759	627	-546	1 182
Kyzylorda	7 264	7 512	7 634	8 397	7 922
Mangystau	7 237	6 703	6 759	7 284	7 950
Pavlodar	3 064	2 933	1 774	737	2 036
Soltustik Kazakhstan	642	341	-286	-913	-164
Turkistan	11 753	12 838	12 666	13 630	13 041
Ulytau	-	-	-	-	1 997
Shygys Kazakhstan	5 567	5 295	4 204	2 894	903
Astana city	25 008	24 406	23 390	24 427	25 008
Almaty city	21 581	22 068	21 086	19 702	23 889
Shymkent city	22 460	23 697	24 971	27 973	26 902
Rural population					
Republic of Kazakhstan	111 509	111 258	116 359	117 667	111 840
Abai	-	-	-	-	1 694
Akmola	2 526	2 390	2 030	1 862	1 731
Aktobe	3 277	3 478	3 450	3 576	3 308
Almaty	28 630	28 267	30 072	29 453	22 203
Atyrau	6 087	5 695	6 176	6 221	5 985
Batys Kazakhstan	2 908	3 091	3 022	3 113	2 968
Zhambyl	11 744	11 310	11 645	11 894	11 401
Zhetisu	-	-	-	-	4 959
Karaganda	2 206	2 345	2 105	2 048	1 353
Kostanai	909	711	448	-438	289
Kyzylorda	7 632	7 308	8 158	9 573	8 330

Continuation

	Natural population growth				
	2018	2019	2020	2021	2022
Mangystau	9 631	10 702	10 770	11 587	10 564
Pavlodar	1 432	1 248	1 293	608	1 103
Soltustik Kazakhstan	-12	-160	-347	-1 019	-202
Turkistan	32 454	32 555	35 712	37 805	35 427
Ulytau	-	-	-	-	619
Shygys Kazakhstan	2 085	2 318	1 825	1 384	108

3.5 General fertility, mortality and natural population growth rates

per 1000 people

	Births				
	2018	2019	2020	2021	2022
All population					
Republic of Kazakhstan	21,77	21,73	22,76	23,50	20,57
Abai	-	-	-	-	17,73
Akmola	16,82	16,63	16,99	17,50	14,69
Aktobe	22,69	23,40	23,97	24,61	20,92
Almaty	24,86	24,67	26,30	26,38	23,44
Atyrau	27,16	26,55	27,64	27,81	24,97
Batys Kazakhstan	20,11	20,06	20,74	21,46	18,28
Zhambyl	24,18	23,98	25,71	26,63	22,01
Zhetisu	-	-	-	-	20,19
Karaganda	16,64	16,72	17,02	17,46	14,81
Kostanai	13,30	13,15	13,47	12,97	12,42
Kyzylorda	24,34	24,22	26,92	28,84	25,07
Mangystau	29,72	29,72	30,65	31,98	28,53
Pavlodar	15,72	15,35	15,66	15,58	14,10
Soltustik Kazakhstan	12,93	12,46	12,59	12,01	10,96
Turkistan	27,33	27,87	30,17	31,58	27,67
Ulytau	-	-	-	-	20,74
Shygys Kazakhstan	15,83	15,90	16,47	16,98	12,96
Astana city	27,67	25,95	25,48	25,90	22,87
Almaty city	18,19	18,19	18,25	18,97	16,94
Shymkent city	27,53	27,89	30,02	32,35	27,13
Urban population					
Republic of Kazakhstan	22,16	22,09	22,60	23,34	19,95
Abai	-	-	-	-	18,84
Akmola	18,48	18,56	18,77	19,02	15,13
Aktobe	24,14	24,75	24,96	25,49	20,89
Almaty	27,11	27,88	28,60	28,31	21,55
Atyrau	28,22	27,48	27,49	27,62	25,00
Batys Kazakhstan	22,64	21,99	22,33	22,47	18,32
Zhambyl	25,73	26,34	28,67	29,26	21,79
Zhetisu	-	-	-	-	20,95
Karaganda	16,79	16,73	16,91	17,47	14,58
Kostanai	14,40	14,15	14,29	13,91	12,81
Kyzylorda	26,58	27,07	29,04	30,36	25,89
Mangystau	32,51	22,09	31,62	32,80	27,83
Pavlodar	15,60	30,21	15,21	15,53	13,94
Soltustik Kazakhstan	14,14	15,33	13,07	12,40	11,18
Turkistan	36,56	13,41	38,83	40,33	30,16
Ulytau	-	-	-	-	20,79
Shygys Kazakhstan	16,76	38,82	17,03	17,65	13,29
Astana city	27,67	25,95	25,48	25,90	22,87
Almaty city	18,19	18,19	18,25	18,97	16,94
Shymkent city	27,53	27,89	30,02	32,35	27,13
Rural population					
Republic of Kazakhstan	21,22	21,22	22,98	23,75	21,56
Abai	-	-	-	-	16,03
Akmola	15,34	14,89	15,39	16,12	14,14
Aktobe	19,26	20,11	21,51	22,36	21,01
Almaty	24,19	23,75	25,65	25,84	23,81
Atyrau	25,99	25,43	27,83	28,03	24,94
Batys Kazakhstan	17,40	17,95	18,99	20,34	18,23
Zhambyl	23,16	22,42	23,76	24,88	22,19
Zhetisu	-	-	-	-	19,59

Continuation

	Births				
	2018	2019	2020	2021	2022
Karaganda	16,04	16,68	17,43	17,42	15,81
Kostanai	12,01	11,79	12,32	11,65	11,79
Kyzylorda	22,56	21,93	25,21	27,60	24,34
Mangystau	27,83	29,39	30,00	31,43	29,10
Pavlodar	16,00	15,40	16,74	15,69	14,47
Soltustik Kazakhstan	11,92	11,65	12,18	11,67	10,75
Turkistan	25,08	25,15	27,97	29,31	26,86
Ulytau	-	-	-	-	20,53
Shygys Kazakhstan	14,35	14,67	15,55	15,86	12,32

Continuation

	Deaths				
	2018	2019	2020	2021	2022
All population					
Republic of Kazakhstan	7,14	7,19	8,60	9,60	6,80
Abai	-	-	-	-	8,94
Akmola	9,96	9,91	11,57	12,89	9,11
Aktobe	6,43	6,48	7,84	8,56	6,12
Almaty	6,55	6,63	7,81	8,82	6,36
Atyrau	5,65	5,63	7,26	7,56	5,19
Batys Kazakhstan	8,49	8,45	10,09	11,39	8,06
Zhambyl	6,41	6,55	8,05	9,17	5,98
Zhetisu	-	-	-	-	7,09
Karaganda	9,68	9,74	11,25	12,83	10,11
Kostanai	10,14	10,31	12,23	14,12	10,65
Kyzylorda	5,45	5,67	7,40	6,96	5,45
Mangystau	4,52	4,44	5,93	6,13	4,05
Pavlodar	9,76	9,80	11,58	13,78	9,95
Soltustik Kazakhstan	11,79	12,13	13,75	15,58	11,64
Turkistan	5,01	5,17	6,34	6,61	4,63
Ulytau	-	-	-	-	8,91
Shygys Kazakhstan	10,29	10,36	12,06	13,81	11,58
Astana city	3,96	3,91	5,32	5,75	4,00
Almaty city	6,39	6,49	7,42	9,11	5,73
Shymkent city	4,63	4,74	6,38	6,76	4,28
Urban population					
Republic of Kazakhstan	7,47	7,53	9,10	10,32	6,85
Abai	-	-	-	-	8,89
Akmola	11,19	11,20	13,16	14,66	9,08
Aktobe	6,43	6,50	7,81	8,67	5,83
Almaty	8,68	8,83	10,63	12,39	7,98
Atyrau	5,65	5,52	7,50	7,66	4,94
Batys Kazakhstan	8,83	8,81	10,77	12,27	7,82
Zhambyl	7,37	7,70	10,07	11,56	6,41
Zhetisu	-	-	-	-	7,41
Karaganda	10,06	10,10	11,60	13,55	10,26
Kostanai	10,48	10,64	13,05	14,99	10,51
Kyzylorda	5,77	5,91	7,92	7,58	5,49
Mangystau	5,72	5,73	7,67	7,96	4,55
Pavlodar	9,85	9,81	11,87	14,14	10,12
Soltustik Kazakhstan	11,59	12,06	14,20	16,00	11,81
Turkistan	6,35	6,52	8,06	8,31	4,78
Ulytau	-	-	-	-	9,37
Shygys Kazakhstan	10,19	10,43	12,09	14,23	11,42
Astana city	3,96	3,91	5,32	5,75	4,00
Almaty city	6,39	6,49	7,42	9,11	5,73
Shymkent city	4,63	4,74	6,38	6,76	4,28
Rural population					
Republic of Kazakhstan	6,68	6,72	7,89	8,56	6,72
Abai	-	-	-	-	9,01
Akmola	8,87	8,76	10,15	11,29	9,15
Aktobe	6,42	6,44	7,90	8,27	6,98
Almaty	5,92	6,00	7,02	7,82	6,04
Atyrau	5,66	5,76	6,98	7,45	5,50
Batys Kazakhstan	8,12	8,06	9,32	10,40	8,37
Zhambyl	5,78	5,79	6,72	7,58	5,65
Zhetisu	-	-	-	-	6,84

Continuation

	Deaths					
	2018	2019	2020	2021	2022	
Karaganda	8,20	8,31	9,84	9,98	9,48	
Kostanai	9,74	9,86	11,08	12,88	10,88	
Kyzylorda	5,20	5,47	6,98	6,45	5,42	
Mangystau	3,70	3,58	4,78	4,91	3,65	
Pavlodar	9,54	9,77	10,89	12,93	9,52	
Soltustik Kazakhstan	11,96	12,19	13,37	15,21	11,47	
Turkistan	4,68	4,84	5,91	6,17	4,58	
Ulytau	-	-	-	-	7,18	
Shygys Kazakhstan	10,45	10,25	12,02	13,11	11,88	

Continuation

	Natural population growth				
	2018	2019	2020	2021	2022
All population					
Republic of Kazakhstan	14,63	14,54	14,16	13,90	13,77
Abai	-	-	-	-	8,79
Akmola	6,86	6,72	5,41	4,61	5,58
Aktobe	16,26	16,92	16,14	16,05	14,81
Almaty	18,30	18,04	18,49	17,56	17,08
Atyrau	21,50	20,92	20,38	20,25	19,78
Batys Kazakhstan	11,63	11,61	10,66	10,07	10,22
Zhambyl	17,77	17,43	17,65	17,46	16,03
Zhetisu	-	-	-	-	13,10
Karaganda	6,95	6,98	5,77	4,62	4,70
Kostanai	3,16	2,84	1,24	-1,14	1,76
Kyzylorda	18,89	18,55	19,52	21,88	19,62
Mangystau	25,20	25,28	24,72	25,85	24,47
Pavlodar	5,96	5,55	4,08	1,80	4,15
Soltustik Kazakhstan	1,13	0,33	-1,16	-3,57	-0,68
Turkistan	22,32	22,70	23,83	24,97	23,04
Ulytau	-	-	-	-	11,83
Shygys Kazakhstan	5,54	5,54	4,41	3,17	1,38
Astana city	23,72	22,04	20,16	20,15	18,87
Almaty city	11,80	11,70	10,83	9,87	11,21
Shymkent city	22,90	23,15	23,64	25,58	22,85
Urban population					
Republic of Kazakhstan	14,70	14,57	13,50	13,02	13,10
Abai	-	-	-	-	9,95
Akmola	7,29	7,37	5,61	4,36	6,04
Aktobe	17,70	18,25	17,15	16,82	15,07
Almaty	18,43	19,05	17,97	15,92	13,56
Atyrau	22,57	21,96	19,99	19,96	20,06
Batys Kazakhstan	13,81	13,18	11,55	10,20	10,50
Zhambyl	18,36	18,64	18,59	17,69	15,37
Zhetisu	-	-	-	-	13,54
Karaganda	6,73	6,63	5,31	3,92	4,32
Kostanai	3,91	3,50	1,24	-1,08	2,30
Kyzylorda	20,81	21,16	21,12	22,78	20,40
Mangystau	26,79	24,48	23,95	24,84	23,28
Pavlodar	5,75	5,52	3,34	1,39	3,82
Soltustik Kazakhstan	2,55	1,35	-1,13	-3,60	-0,63
Turkistan	30,20	32,30	30,77	32,02	25,38
Ulytau	-	-	-	-	11,42
Shygys Kazakhstan	6,57	6,23	4,94	3,42	1,87
Astana city	23,72	22,04	20,16	20,15	18,87
Almaty city	11,80	11,70	10,83	9,87	11,21
Shymkent city	22,90	23,15	23,64	25,58	22,85
Rural population					
Republic of Kazakhstan	14,53	14,50	15,09	15,19	14,84
Abai	-	-	-	-	7,02
Akmola	6,47	6,14	5,24	4,83	4,99
Aktobe	12,83	13,67	13,61	14,09	14,04
Almaty	18,27	17,75	18,64	18,02	17,77
Atyrau	20,33	19,67	20,85	20,59	19,44
Batys Kazakhstan	9,28	9,88	9,66	9,93	9,85
Zhambyl	17,38	16,63	17,04	17,30	16,54
Karaganda	7,84	8,37	7,58	7,45	12,75

Continuation

	Natural population growth				
	2018	2019	2020	2021	2022
Kostanai	-	-	-	-	6,33
Kyzylorda	2,27	1,93	1,24	-1,23	0,90
Mangystau	17,36	16,46	18,23	21,15	18,93
Pavlodar	24,13	25,81	25,22	26,52	25,46
Soltustik Kazakhstan	6,46	5,63	5,85	2,77	4,95
Turkistan	-0,04	-0,54	-1,18	-3,54	-0,73
Ulytau	20,39	20,31	22,06	23,14	22,28
Shygys Kazakhstan	-	-	-	-	13,35
Шығыс Қазақстан	3,91	4,42	3,54	2,75	0,43

3.6 Maternal mortality ¹⁾

	Number of dead pregnant women, women in labor and childbirth, people					per 100,000 births				
	2018	2019	2020	2021	2022	2018	2019	2020	2021	2022
Republic of Kazakhstan	56	55	156	200	70	13,9	13,7	36,5	44,7	17,0
Abai	-	-	-	-	3	-	-	-	-	29,0
Akmola	4	2	3	5	2	35,9	17,2	25,5	40,5	17,7
Aktobe	1	1	15	12	3	5,1	4,9	70,3	53,9	14,7
Almaty	6	11	14	24	3	14,8	25,4	30,4	51,9	7,0
Atyrau	1	3	9	20	7	5,9	17,8	50,6	110,0	40,9
Batys Kazakhstan	1	1	3	9	3	7,6	7,6	21,9	63,3	23,8
Zhambyl	2	3	8	8	3	8,0	11,8	28,9	27,8	11,8
Zhetisu	-	-	-	-	4	-	-	-	-	30,7
Karaganda	6	9	12	12	4	26,2	39,5	51,5	50,5	22,2
Kostanai	1	3	11	6	2	8,7	26,6	94,4	54,2	19,2
Kyzylorda	2	1	12	10	6	10,7	5,3	56,0	43,0	29,2
Mangystau	5	1	8	9	3	25,1	4,9	36,8	38,8	13,9
Pavlodar	1	0	3	3	4	8,5	0	25,7	26,1	37,3
Soltustik Kazakhstan	1	0	5	3	0	14,8	0	76,8	49,6	0,0
Turkistan	6	5	10	15	3	10,3	9,3	16,3	23,1	5,2
Ulytau	-	-	-	-	4	-	-	-	-	101,5
Shygys Kazakhstan	3	5	10	16	1	14,0	23,4	45,0	71,2	10,1
Astana city	8	1	6	5	5	29,0	3,3	19,2	14,9	15,0
Almaty city	4	7	11	28	5	8,9	15,4	23,0	53,8	12,0
Shymkent city	4	2	16	15	5	19,6	7,1	53,3	44,9	16,1
Республикалық ұйымдары ²⁾	0	0	0	0	0	0	0	0	0	0
Басқа елдер	-	-	-	-	-	-	-	-	-	-

¹⁾ According to the Ministry of Health of the Republic of Kazakhstan.

²⁾ In the capital and cities of republican significance.

3.7 Infant and child mortality

per 1000 births

	Infant mortality (under 1 year)					Child mortality (under 5 years)				
	2018	2019	2020	2021	2022	2018	2019	2020	2021	2022
	Total									
Republic of Kazakhstan	8,03	8,37	7,77	8,41	7,69	10,11	10,69	9,41	10,04	9,88
Abai	-	-	-	-	4,98	-	-	-	-	7,66
Akmola	5,64	7,25	6,50	5,15	5,11	7,48	8,56	8,56	6,92	6,92
Aktobe	8,66	8,80	8,40	10,35	8,50	10,92	10,54	9,44	11,56	10,93
Almaty	6,98	7,61	7,70	7,25	9,21	9,40	10,22	9,35	8,59	12,04
Atyrau	10,69	11,13	9,37	8,82	8,06	12,68	12,90	10,39	10,47	10,26
Batys Kazakhstan	6,61	7,01	9,19	7,64	8,44	7,73	8,53	10,90	8,78	9,73
Zhambyl	7,39	8,87	6,86	7,32	7,22	9,63	11,58	8,78	9,06	9,54
Zhetisu	-	-	-	-	6,66	-	-	-	-	10,91
Karaganda	7,59	8,51	8,52	8,61	7,72	9,11	10,85	9,95	9,84	10,05
Kostanai	10,30	9,58	10,40	10,33	11,16	11,52	11,79	12,68	12,17	12,94
Kyzylorda	9,09	9,37	10,55	9,58	9,40	12,56	13,13	13,36	11,82	12,61
Mangystau	9,81	9,22	8,32	9,27	8,00	11,86	11,49	9,66	11,01	9,78
Pavlodar	5,55	6,80	5,71	6,67	7,31	7,25	8,31	7,14	8,23	9,10
Soltustik Kazakhstan	10,81	9,43	8,72	10,10	10,73	13,07	11,79	10,47	12,33	12,76
Turkistan	8,67	8,52	7,21	7,78	8,16	11,69	11,89	9,39	9,94	10,86
Ulytau	-	-	-	-	8,29	-	-	-	-	11,56
Shygys Kazakhstan	7,99	8,24	7,40	7,64	7,52	9,51	10,11	8,48	8,72	10,02

Continuation

	Infant mortality (under 1 year)					Child mortality (under 5 years)				
	2018	2019	2020	2021	2022	2018	2019	2020	2021	2022
Astana city	6,17	5,93	5,20	7,80	5,29	7,44	7,62	6,29	8,95	7,26
Almaty city	8,36	8,05	7,64	10,45	5,03	9,86	9,65	8,98	12,26	6,45
Shymkent city	8,37	9,59	7,98	9,52	7,36	10,22	11,70	9,43	11,11	9,58
Urban population										
Republic of Kazakhstan	7,90	8,61	8,43	10,45	7,20	9,56	10,51	9,81	11,99	9,17
Abai	-	-	-	-	5,03	-	-	-	-	6,75
Akmola	6,20	7,74	6,27	7,99	6,01	7,61	8,51	8,71	9,63	8,41
Aktobe	9,06	8,52	8,23	10,23	7,80	10,63	9,82	9,35	11,65	9,76
Almaty	6,85	9,33	10,52	11,52	8,66	8,48	11,84	11,88	12,44	11,87
Atyrau	9,67	12,32	9,74	9,47	7,97	11,13	13,10	10,14	10,65	9,81
Batys Kazakhstan	6,62	7,30	10,38	11,36	7,64	7,62	9,05	12,16	12,33	8,66
Zhambyl	7,13	10,38	9,64	13,17	8,17	9,33	12,64	11,06	14,88	10,76
Zhetisu	-	-	-	-	7,24	-	-	-	-	11,09
Karaganda	7,39	8,98	9,11	10,04	7,91	9,06	11,27	10,28	11,25	10,20
Kostanai	9,97	8,24	11,82	13,49	9,61	10,99	9,58	13,46	14,95	10,78
Kyzylorda	10,50	9,54	11,78	15,24	10,39	13,58	13,01	14,00	17,87	13,62
Mangystau	8,59	11,29	11,33	13,69	8,10	10,59	13,42	12,78	15,60	9,47
Pavlodar	6,01	7,22	5,82	6,34	7,69	8,06	8,59	7,06	7,42	9,42
Soltustik Kazakhstan	10,38	9,41	8,45	15,82	9,17	12,06	11,21	10,59	18,51	11,74
Turkistan	8,40	8,25	10,07	12,86	7,55	10,62	10,82	11,89	15,20	10,19
Ulytau	-	-	-	-	9,36	-	-	-	-	12,38
Shygys Kazakhstan	7,75	8,68	7,27	8,08	6,94	8,73	10,38	8,21	9,19	9,19
Astana city	6,17	5,93	5,20	7,80	5,29	7,44	7,62	6,29	8,95	7,26
Almaty city	8,36	8,05	7,64	10,45	5,03	9,86	9,65	8,98	12,26	6,45
Shymkent city	8,37	9,59	7,98	9,52	7,36	10,22	11,70	9,43	11,11	9,58
Rural population										
Republic of Kazakhstan	8,21	8,00	6,84	5,52	8,41	10,90	10,96	8,84	7,27	10,93
Abai	-	-	-	-	4,91	-	-	-	-	9,30
Akmola	5,03	6,70	6,76	2,10	3,95	7,35	8,62	8,39	4,02	4,89
Aktobe	7,69	9,65	8,91	10,68	10,52	11,80	12,71	9,72	11,28	14,34
Almaty	7,02	7,03	6,82	5,93	9,32	9,71	9,67	8,55	7,41	12,07
Atyrau	11,85	9,58	8,97	8,06	8,15	14,52	12,63	10,68	10,27	10,81
Batys Kazakhstan	6,59	6,60	7,63	3,01	9,48	7,89	7,84	9,26	4,39	11,11
Zhambyl	7,55	7,69	4,64	2,73	6,49	9,84	10,75	6,96	4,50	8,63
Zhetisu	-	-	-	-	6,17	-	-	-	-	10,77
Karaganda	8,39	6,69	6,27	2,91	6,96	9,31	9,21	8,68	4,17	9,47
Kostanai	10,76	11,76	8,11	4,97	13,84	12,28	15,41	11,42	7,47	16,72
Kyzylorda	7,76	9,22	9,43	4,50	8,48	11,60	13,25	12,76	6,40	11,67
Mangystau	10,86	7,83	6,23	6,19	7,91	12,87	10,18	7,49	7,79	10,02
Pavlodar	4,48	5,79	5,47	7,43	6,43	5,36	7,62	7,30	10,15	8,38
Soltustik Kazakhstan	11,20	9,45	8,97	4,75	12,25	14,06	12,35	10,36	6,56	13,74
Turkistan	8,77	8,61	6,21	5,96	8,38	12,08	12,31	8,50	8,06	11,10
Ulytau	-	-	-	-	4,20	-	-	-	-	8,40
Shygys Kazakhstan	8,39	7,41	7,65	6,83	8,75	10,97	9,62	8,97	7,83	11,76

3.8 Marriages and divorces

	Number of marriages					Number of divorces				
	2018	2019	2020	2021	2022	2018	2019	2020	2021	2022
All population										
Republic of Kazakhstan	137 797	139 504	128 839	140 256	128 359	54 797	59 796	48 002	48 239	44 517
Abai	-	-	-	-	3 726	-	-	-	-	1 432
Akmola	4 780	4 772	4 289	4 684	4 800	2 521	2 865	2 302	2 028	1 804
Aktobe	6 538	6 661	6 474	6 632	5 741	2 373	2 673	2 020	2 412	1 996
Almaty	14 068	14 215	12 955	13 979	10 659	5 682	6 720	5 199	5 075	3 112
Atyrau	5 032	4 953	4 907	5 210	4 540	1 495	1 481	1 335	1 396	1 339
Batys Kazakhstan	4 880	4 703	4 467	4 658	4 269	1 994	2 231	1 920	1 776	1 489
Zhambyl	7 878	7 806	7 590	7 467	7 461	2 588	3 130	2 243	2 606	2 164
Zhetisu	-	-	-	-	4 483	-	-	-	-	1 573
Karaganda	10 813	10 355	9 401	9 891	7 876	5 154	5 386	4 586	4 717	3 644
Kostanai	5 682	5 524	4 749	5 371	5 353	3 186	3 392	2 661	2 410	2 412
Kyzylorda	5 735	5 835	5 892	5 901	5 213	1 708	2 072	1 633	1 708	1 417
Mangystau	5 548	5 390	5 026	5 640	5 145	1 499	1 717	1 389	1 340	1 338
Pavlodar	5 369	5 235	4 870	5 197	4 703	3 161	3 191	2 712	2 626	2 132
Soltustik Kazakhstan	3 605	3 446	2 932	3 515	3 514	2 107	1 991	1 938	1 770	1 619
Turkistan	13 333	13 950	13 463	13 897	13 329	3 143	3 513	2 657	2 471	2 061

Continuation

	Number of marriages					Number of divorces				
	2018	2019	2020	2021	2022	2018	2019	2020	2021	2022
Ulytau	-	-	-	-	1 441	-	-	-	-	549
Shygyg Kazakhstan	9 421	9 290	8 570	9 262	4 632	4 621	4 737	3 962	4 166	2 259
Astana city	11 404	11 316	10 597	12 247	10 669	4 051	4 554	4 183	4 296	4 289
Almaty city	16 952	17 832	15 835	18 816	13 605	6 953	7 300	5 284	5 281	5 697
Shymkent city	6 759	8 221	6 822	7 889	7 200	2 561	2 843	1 978	2 161	2 191
Urban population										
Republic of Kazakhstan	95 964	98 230	88 776	99 415	85 339	41 122	44 081	34 419	34 825	33 229
Abai	-	-	-	-	2 602	-	-	-	-	1 116
Akmola	3 182	3 099	2 872	3 183	2 952	1 588	1 839	1 481	1 219	1 113
Aktobe	5 364	5 599	5 368	5 584	4 521	2 095	2 311	1 660	1 941	1 688
Almaty	4 363	4 363	3 771	4 150	2 474	2 151	2 396	1 848	1 805	699
Atyrau	3 490	3 483	3 075	3 508	2 782	1 116	1 061	911	983	920
Batys Kazakhstan	3 660	3 543	3 351	3 577	2 806	1 425	1 572	1 340	1 188	999
Zhambyl	4 058	4 073	3 678	3 801	3 487	1 576	1 868	1 297	1 556	1 340
Zhetisu	-	-	-	-	2 260	-	-	-	-	991
Karaganda	9 912	9 539	8 631	9 131	6 732	4 762	4 894	3 981	4 078	3 201
Kostanai	3 731	3 800	3 213	3 765	3 755	2 067	2 301	1 730	1 570	1 739
Kyzylorda	2 875	2 847	2 874	2 835	2 724	1 086	1 352	963	1 028	848
Mangystau	3 253	2 845	2 535	2 470	2 447	925	1 070	847	759	859
Pavlodar	4 351	4 262	3 940	4 228	3 546	2 646	2 632	2 126	2 112	1 693
Soltustik Kazakhstan	2 035	1 957	1 710	2 051	1 981	1 231	1 103	1 091	994	982
Turkistan	3 469	4 496	4 147	5 041	4 145	1 334	1 500	898	849	690
Ulytau	-	-	-	-	1 213	-	-	-	-	481
Shygyg Kazakhstan	7 106	6 955	6 357	7 139	3 438	3 555	3 485	2 801	3 005	1 693
Astana city	11 404	11 316	10 597	12 247	10 669	4 051	4 554	4 183	4 296	4 289
Almaty city	16 952	17 832	15 835	18 816	13 605	6 953	7 300	5 284	5 281	5 697
Shymkent city	6 759	8 221	6 822	7 889	7 200	2 561	2 843	1 978	2 161	2 191
Rural population										
Republic of Kazakhstan	41 833	41 274	40 063	40 841	43 020	13 675	15 715	13 583	13 414	11 288
Abai	-	-	-	-	1 124	-	-	-	-	316
Akmola	1 598	1 673	1 417	1 501	1 848	933	1 026	821	809	691
Aktobe	1 174	1 062	1 106	1 048	1 220	278	362	360	471	308
Almaty	9 705	9 852	9 184	9 829	8 185	3 531	4 324	3 351	3 270	2 413
Atyrau	1 542	1 470	1 832	1 702	1 758	379	420	424	413	419
Batys Kazakhstan	1 220	1 160	1 116	1 081	1 463	569	659	580	588	490
Zhambyl	3 820	3 733	3 912	3 666	3 974	1 012	1 262	946	1 050	824
Zhetisu	-	-	-	-	2 223	-	-	-	-	582
Karaganda	901	816	770	760	1 144	392	492	605	639	443
Kostanai	1 951	1 724	1 536	1 606	1 598	1 119	1 091	931	840	673
Kyzylorda	2 860	2 988	3 018	3 066	2 489	622	720	670	680	569
Mangystau	2 295	2 545	2 491	3 170	2 698	574	647	542	581	479
Pavlodar	1 018	973	930	969	1 157	515	559	586	514	439
Soltustik Kazakhstan	1 570	1 489	1 222	1 464	1 533	876	888	847	776	637
Turkistan	9 864	9 454	9 316	8 856	9 184	1 809	2 013	1 759	1 622	1 371
Ulytau	-	-	-	-	228	-	-	-	-	68
Shygyg Kazakhstan	2 315	2 335	2 213	2 123	1 194	1 066	1 252	1 161	1 161	566

3.9 General marriage and divorce rates

per 1000 people

	Number of marriages					Number of divorces				
	2018	2019	2020	2021	2022	2018	2019	2020	2021	2022
All population										
Republic of Kazakhstan	7,54	7,54	6,87	7,38	6,54	3,00	3,23	2,56	2,54	2,27
Abai	-	-	-	-	6,10	-	-	-	-	2,34
Akmola	6,47	6,47	5,83	6,38	6,10	3,41	3,88	3,13	2,76	2,29
Aktobe	7,57	7,61	7,29	7,37	6,22	2,75	3,05	2,27	2,68	2,16
Almaty	6,94	6,94	6,27	6,68	7,14	2,80	3,28	2,52	2,43	2,09
Atyrau	8,02	7,74	7,54	7,86	6,61	2,38	2,32	2,05	2,11	1,95
Batys Kazakhstan	7,51	7,18	6,78	7,02	6,23	3,07	3,41	2,91	2,68	2,17
Zhambyl	7,03	6,92	6,69	6,52	6,15	2,31	2,78	1,98	2,28	1,78
Zhetisu	-	-	-	-	6,42	-	-	-	-	2,25
Karaganda	7,84	7,52	6,83	7,20	6,94	3,74	3,91	3,33	3,43	3,21
Kostanai	6,50	6,34	5,48	6,24	6,42	3,64	3,90	3,07	2,80	2,89
Kyzylorda	7,27	7,30	7,28	7,19	6,29	2,17	2,59	2,02	2,08	1,71
Mangystau	8,29	7,83	7,09	7,72	6,80	2,24	2,49	1,96	1,84	1,77

Continuation

	Number of marriages					Number of divorces				
	2018	2019	2020	2021	2022	2018	2019	2020	2021	2022
Pavlodar	7,12	6,95	6,48	6,94	6,22	4,19	4,24	3,61	3,51	2,82
Soltustik Kazakhstan	6,48	6,25	5,37	6,50	6,55	3,79	3,61	3,55	3,28	3,02
Turkistan	6,73	6,97	6,63	6,75	6,34	1,59	1,76	1,31	1,20	0,98
Ulytau	-	-	-	-	6,52	-	-	-	-	2,48
Shygys Kazakhstan	6,82	6,76	6,27	6,81	6,33	3,35	3,45	2,90	3,06	3,09
Astana city	10,81	10,22	9,13	10,10	8,05	3,84	4,11	3,61	3,54	3,24
Almaty city	9,27	9,46	8,13	9,40	6,38	3,80	3,87	2,71	2,64	2,67
Shymkent city	6,89	8,03	6,46	7,21	6,12	2,61	2,78	1,87	1,98	1,86
Urban population										
Republic of Kazakhstan	9,05	9,06	8,04	8,83	7,05	3,88	4,07	3,12	3,09	2,75
Abai	-	-	-	-	7,04	-	-	-	-	3,02
Akmola	9,13	8,90	8,24	9,11	6,71	4,56	5,28	4,25	3,49	2,53
Aktobe	8,82	9,01	8,46	8,64	6,58	3,44	3,72	2,62	3,00	2,46
Almaty	9,47	9,60	8,32	9,08	10,20	4,67	5,27	4,08	3,95	2,88
Atyrau	10,65	9,95	8,66	9,73	7,34	3,40	3,03	2,57	2,73	2,43
Batys Kazakhstan	10,88	10,36	9,68	10,22	7,30	4,24	4,60	3,87	3,39	2,60
Zhambyl	9,11	9,10	8,15	8,32	6,65	3,54	4,17	2,88	3,40	2,56
Zhetisu	-	-	-	-	7,29	-	-	-	-	3,20
Karaganda	9,03	8,69	7,85	8,31	7,31	4,34	4,46	3,62	3,71	3,47
Kostanai	7,87	7,57	6,37	7,46	7,30	4,36	4,58	3,43	3,11	3,38
Kyzylorda	8,24	8,02	7,95	7,69	7,01	3,11	3,81	2,66	2,79	2,18
Mangystau	12,04	10,39	8,98	8,42	7,17	3,42	3,91	3,00	2,59	2,52
Pavlodar	8,17	8,02	7,43	7,99	6,65	4,97	4,95	4,01	3,99	3,18
Soltustik Kazakhstan	8,07	7,74	6,76	8,11	7,65	4,88	4,36	4,31	3,93	3,79
Turkistan	8,91	11,31	10,08	11,84	8,07	3,43	3,77	2,18	1,99	1,34
Ulytau	-	-	-	-	6,94	-	-	-	-	2,75
Shygys Kazakhstan	8,39	8,19	7,47	8,38	7,12	4,19	4,10	3,29	3,53	3,50
Astana city	10,81	10,22	9,13	10,10	8,05	3,84	4,11	3,61	3,54	3,24
Almaty city	9,27	9,46	8,13	9,40	6,38	3,80	3,87	2,71	2,64	2,67
Shymkent city	6,89	8,03	6,46	7,21	6,12	2,61	2,78	1,87	1,98	1,86
Rural population										
Republic of Kazakhstan	5,45	5,38	5,20	5,27	5,71	1,78	2,05	1,76	1,73	1,50
Abai	-	-	-	-	4,66	-	-	-	-	1,31
Akmola	4,09	4,30	3,66	3,89	5,33	2,39	2,63	2,12	2,10	1,99
Aktobe	4,60	4,17	4,36	4,13	5,18	1,09	1,42	1,42	1,86	1,31
Almaty	6,19	6,19	5,69	6,01	6,55	2,25	2,71	2,08	2,00	1,93
Atyrau	5,15	5,08	6,19	5,63	5,71	1,27	1,45	1,43	1,37	1,36
Batys Kazakhstan	3,89	3,71	3,57	3,45	4,86	1,82	2,11	1,85	1,88	1,63
Zhambyl	5,65	5,49	5,72	5,33	5,76	1,50	1,86	1,38	1,53	1,20
Zhetisu	-	-	-	-	5,72	-	-	-	-	1,50
Karaganda	3,20	2,91	2,77	2,76	5,35	1,39	1,76	2,18	2,32	2,07
Kostanai	4,88	4,67	4,24	4,51	5,00	2,80	2,96	2,57	2,36	2,10
Kyzylorda	6,51	6,73	6,74	6,77	5,66	1,41	1,62	1,50	1,50	1,29
Mangystau	5,75	6,14	5,83	7,25	6,50	1,44	1,56	1,27	1,33	1,15
Pavlodar	4,59	4,39	4,21	4,41	5,20	2,32	2,52	2,65	2,34	1,97
Soltustik Kazakhstan	5,16	4,98	4,17	5,09	5,52	2,88	2,97	2,89	2,70	2,29
Turkistan	6,20	5,90	5,75	5,42	5,78	1,14	1,26	1,09	0,99	0,86
Ulytau	-	-	-	-	4,92	-	-	-	-	1,47
Shygys Kazakhstan	4,34	4,45	4,29	4,18	4,81	2,00	2,39	2,25	2,28	2,28

3.10 Population migration

	people				
	2018	2019	2020	2021	2022
Arrived					
Republic of Kazakhstan	900 931	1 122 507	856 570	767 549	820 458
Abai	-	-	-	-	1 676
Akmola	30 727	39 010	29 265	27 364	3 052
Aktobe	30 615	39 674	33 954	28 544	30 584
Almaty	84 052	119 662	96 884	87 303	81 965
Atyrau	20 326	25 020	20 540	18 512	19 124
Batys Kazakhstan	33 002	38 521	26 928	22 116	24 196
Zhambyl	35 565	51 893	37 522	31 801	32 524
Zhetisu	-	-	-	-	19 209
Karaganda	37 581	53 697	41 761	35 529	31 770
Kostanai	36 456	41 631	28 260	23 925	26 036

	2018	2019	2020	2021	2022	Continuation
Kyzylorda	31 728	39 344	25 215	19 896	21 162	
Mangystau	34 623	44 272	36 959	31 567	32 575	
Pavlodar	28 870	35 853	26 105	21 034	21 274	
Soltustik Kazakhstan	20 703	23 889	16 967	13 818	14 262	
Turkistan	101 917	129 734	87 805	63 176	64 435	
Ulytau	-	-	-	-	6 071	
Shygys Kazakhstan	53 022	58 961	38 050	34 500	19 064	
Astana city	114 417	162 191	122 206	131 784	144 347	
Almaty city	110 647	142 277	124 457	119 051	133 150	
Shymkent city	96 680	76 878	63 692	57 629	52 382	
		Departured				
Republic of Kazakhstan	930 052	1 155 477	874 288	788 766	827 180	
Abai	-	-	-	-	23 139	
Akmola	36 148	45 817	34 420	32 413	32 337	
Aktobe	32 734	42 478	35 601	31 127	32 832	
Almaty	99 518	139 797	112 859	94 838	80 056	
Atyrau	20 705	26 910	21 984	20 948	20 878	
Batys Kazakhstan	35 156	41 600	29 479	24 263	26 403	
Zhambyl	47 266	66 888	48 461	41 060	43 495	
Zhetisu	-	-	-	-	28 395	
Karaganda	49 180	64 967	50 650	45 906	37 218	
Kostanai	42 041	48 347	33 334	29 633	30 959	
Kyzylorda	35 446	44 968	29 950	24 531	26 999	
Mangystau	33 609	41 080	33 713	29 116	29 892	
Pavlodar	34 367	41 718	30 329	26 334	25 980	
Soltustik Kazakhstan	25 400	29 832	21 354	18 573	18 903	
Turkistan	139 183	143 059	107 478	84 221	82 187	
Ulytau	-	-	-	-	8 179	
Shygys Kazakhstan	65 892	75 504	49 879	46 176	22 803	
Astana city	91 618	128 825	97 341	100 878	110 510	
Almaty city	79 565	102 179	85 107	91 150	96 622	
Shymkent city	62224	71508	52 349	47 599	49 393	
		Balance of migration				
Republic of Kazakhstan	-29 121	-32 970	-17 718	-21 217	-6 722	
Abai	-	-	-	-	-7 063	
Akmola	-5 421	-6 807	-5 155	-5 049	-2 085	
Aktobe	-2 119	-2 804	-1 647	-2 583	-2 248	
Almaty	-15 466	-20 135	-15 975	-7 535	1 909	
Atyrau	-379	-1 890	-1 444	-2 436	-1 754	
Batys Kazakhstan	-2 154	-3 079	-2 551	-2 147	-2 207	
Zhambyl	-11 701	-14 995	-10 939	-9 259	-10 971	
Zhetisu	-	-	-	-	-9 186	
Karaganda	-11 599	-11 270	-8 889	-10 377	-5 448	
Kostanai	-5 585	-6 716	-5 074	-5 708	-4 923	
Kyzylorda	-3 718	-5 624	-4 735	-4 635	-5 837	
Mangystau	1 014	3 192	3 246	2 451	2 683	
Pavlodar	-5 497	-5 865	-4 224	-5 300	-4 706	
Soltustik Kazakhstan	-4 697	-5 943	-4 387	-4 755	-4 641	
Turkistan	-37 266	-13 325	-19 673	-21 045	-17 752	
Ulytau	-	-	-	-	-2 108	
Shygys Kazakhstan	-12 870	-16 543	-11 829	-11 676	-3 739	
Astana city	22 799	33 366	24 865	30 906	33 837	
Almaty city	31 082	40 098	39 350	27 901	36 528	
Shymkent city	34456	5370	11 343	10 030	2 989	

3.11 External migration

people

	External migration, Total				
	2018	2019	2020	2021	2022
	Immigrants				
Republic of Kazakhstan	12 747	12 255	11 370	11 039	17 425
Abai	-	-	-	-	171
Akmola	778	407	196	199	326
Aktobe	99	59	282	498	492
Almaty	1 811	2 147	1 091	228	1 901
Atyrau	280	277	254	401	462

Continuation

	External migration, Total				
	2018	2019	2020	2021	2022
Batys Kazakhstan	351	164	90	136	388
Zhambyl	492	220	167	270	457
Zhetisu	-	-	-	-	78
Karaganda	409	388	335	254	638
Kostanai	1 236	1 043	805	732	1 135
Kyzylorda	37	37	44	14	21
Mangystau	1 617	2 532	2 695	2 753	3 504
Pavlodar	417	296	378	495	843
Soltustik Kazakhstan	680	655	593	518	791
Turkistan	667	326	712	537	597
Ulytau	-	-	-	-	57
Shygys Kazakhstan	687	628	533	428	364
Astana city	679	783	672	769	1 164
Almaty city	1 449	1 403	1 690	1 882	3 286
Shymkent city	1 058	890	833	925	750
Emigrants					
Republic of Kazakhstan	41 868	45 225	29 088	32 256	24 147
Abai	-	-	-	-	831
Akmola	2 926	3 208	1 934	1 967	1 475
Aktobe	1 360	1 958	1 618	1 974	1 072
Almaty	1 269	1 380	1 236	1 391	890
Atyrau	244	345	256	289	225
Batys Kazakhstan	1 557	1 770	1 095	972	781
Zhambyl	941	1 166	1 005	1 311	1 108
Zhetisu	-	-	-	-	392
Karaganda	5 664	5 776	4 106	4 603	3 011
Kostanai	6 056	5 708	3 347	3 367	3 068
Kyzylorda	72	75	52	75	42
Mangystau	503	567	245	541	168
Pavlodar	4 590	5 594	3 166	3 350	2 701
Soltustik Kazakhstan	3 890	4 315	2 352	2 381	1 972
Turkistan	331	350	212	285	283
Ulytau	-	-	-	-	258
Shygys Kazakhstan	6 269	7 143	3 868	4 078	2 168
Astana city	1 955	1 851	1 414	1 769	1 125
Almaty city	3 545	3 622	2 650	3 234	2 060
Shymkent city	696	397	532	669	517
Balance of migration					
Republic of Kazakhstan	-29 121	-32 970	-17 718	-21 217	-6 722
Abai	-	-	-	-	-660
Akmola	-2 148	-2 801	-1 738	-1 768	-1 149
Aktobe	-1 261	-1 899	-1 336	-1 476	-580
Almaty	542	767	-145	-1 163	1 011
Atyrau	36	-68	-2	112	237
Batys Kazakhstan	-1 206	-1 606	-1 005	-836	-393
Zhambyl	-449	-946	-838	-1 041	-651
Zhetisu	-	-	-	-	-314
Karaganda	-5 255	-5 388	-3 771	-4 349	-2 373
Kostanai	-4 820	-4 665	-2 542	-2 635	-1 933
Kyzylorda	-35	-38	-8	-61	-21
Mangystau	1 114	1 965	2 450	2 212	3 336
Pavlodar	-4 173	-5 298	-2 788	-2 855	-1 858
Soltustik Kazakhstan	-3 210	-3 660	-1 759	-1 863	-1 181
Turkistan	336	-24	500	252	314
Ulytau	-	-	-	-	-201
Shygys Kazakhstan	-5 582	-6 515	-3 335	-3 650	-1 804
Astana city	-1 276	-1 068	-742	-1 000	39
Almaty city	-2 096	-2 219	-960	-1 352	1 226
Shymkent city	362	493	301	256	233

Continuation

	CIS countries				Other countries					
	2018	2019	2020	2022	2018	2019	2020	2021	2022	
Immigrants										
Republic of Kazakhstan	10 055	9 401	8 277	9 435	15 000	2 692	2 854	3 093	1 604	2 425
Abai	-	-	-	-	146	-	-	-	-	25
Akmola	564	319	165	171	279	214	88	31	28	47

Continuation

	CIS countries					Other countries				
	2018	2019	2020	2021	2022	2018	2019	2020	2021	2022
Aktobe	91	54	254	457	466	8	5	28	41	26
Almaty	863	1 234	335	164	1 673	948	913	756	64	228
Atyrau	229	202	192	347	420	51	75	62	54	42
Batys Kazakhstan	313	153	80	122	368	38	11	10	14	20
Zhambyl	466	193	148	255	425	26	27	19	15	32
Zhetisu	-	-	-	-	41	-	-	-	-	37
Karaganda	376	322	281	212	559	33	66	54	42	79
Kostanai	1 170	966	756	693	1 067	66	77	49	39	68
Kyzylorda	25	35	39	14	15	12	2	5	0	6
Mangystau	1 542	2 360	2 440	2 603	3 379	75	172	255	150	125
Pavlodar	336	225	285	425	671	81	71	93	70	172
Soltustik Kazakhstan	598	591	513	486	724	82	64	80	32	67
Turkistan	645	306	582	516	575	22	20	130	21	22
Ulytau	-	-	-	-	54	-	-	-	-	3
Shygys Kazakhstan	558	505	433	376	321	129	123	100	52	43
Astana city	374	420	316	559	867	305	363	356	210	297
Almaty city	953	734	806	1 218	2 316	496	669	884	664	970
Shymkent city	952	782	652	817	634	106	108	181	108	116
Emigrants										
Republic of Kazakhstan	37 736	40 927	25 747	27 505	20 128	4 132	4 298	3 341	4 751	4 019
Abai	-	-	-	-	769	-	-	-	-	62
Akmola	2 560	2 776	1 635	1 448	1 162	366	432	299	519	313
Aktobe	1 299	1 903	1 543	1 896	960	61	55	75	78	112
Almaty	1 002	1 152	1 071	1 158	663	267	228	165	233	227
Atyrau	226	304	215	239	184	18	41	41	50	41
Batys Kazakhstan	1 502	1 736	1 072	941	736	55	34	23	31	45
Zhambyl	854	1 022	884	1 201	966	87	144	121	110	142
Zhetisu	-	-	-	-	325	-	-	-	-	67
Karaganda	4 930	4 922	3 402	3 643	2 292	734	854	704	960	719
Kostanai	5 537	5 265	3 062	3 006	2 716	519	443	285	361	352
Kyzylorda	68	70	40	65	34	4	5	12	10	8
Mangystau	489	549	237	502	152	14	18	8	39	16
Pavlodar	4 166	5 131	2 829	2 835	2 266	424	463	337	515	435
Soltustik Kazakhstan	3 550	3 909	2 115	2 055	1 728	340	406	237	326	244
Turkistan	283	327	180	256	256	48	23	32	29	27
Ulytau	-	-	-	-	247	-	-	-	-	11
Shygys Kazakhstan	6 115	6 924	3 763	3 917	2 080	154	219	105	161	88
Astana city	1 576	1 504	1 031	1 178	658	379	347	383	591	467
Almaty city	2 937	3 072	2 180	2 545	1 488	608	550	470	689	572
Shymkent city	642	361	488	620	446	54	36	44	49	71
Balance of migration										
Republic of Kazakhstan	-27 681	-31 526	-17 470	-18 070	-5 128	-1 440	-1 444	-248	-3 147	-1 594
Abai	-	-	-	-	-623	-	-	-	-	-37
Akmola	-1 996	-2 457	-1 470	-1 277	-883	-152	-344	-268	-491	-266
Aktobe	-1 208	-1 849	-1 289	-1 439	-494	-53	-50	-47	-37	-86
Almaty	-139	82	-736	-994	1 010	681	685	591	-169	1
Atyrau	3	-102	-23	108	236	33	34	21	4	1
Batys Kazakhstan	-1 189	-1 583	-992	-819	-368	-17	-23	-13	-17	-25
Zhambyl	-388	-829	-736	-946	-541	-61	-117	-102	-95	-110
Zhetisu	-	-	-	-	-284	-	-	-	-	-30
Karaganda	-4 554	-4 600	-3 121	-3 431	-1 733	-701	-788	-650	-918	-640
Kostanai	-4 367	-4 299	-2 306	-2 313	-1 649	-453	-366	-236	-322	-284
Kyzylorda	-43	-35	-1	-51	-19	8	-3	-7	-10	-2
Mangystau	1 053	1 811	2 203	2 101	3 227	61	154	247	111	109
Pavlodar	-3 830	-4 906	-2 544	-2 410	-1 595	-343	-392	-244	-445	-263
Soltustik Kazakhstan	-2 952	-3 318	-1 602	-1 569	-1 004	-258	-342	-157	-294	-177
Turkistan	362	-21	402	260	319	-26	-3	98	-8	-5
Ulytau	-	-	-	-	-193	-	-	-	-	-8
Shygys Kazakhstan	-5 557	-6 419	-3 330	-3 541	-1 759	-25	-96	-5	-109	-45
Astana city	-1 202	-1 084	-715	-619	209	-74	16	-27	-381	-170
Almaty city	-1 984	-2 338	-1 374	-1 327	828	-112	119	414	-25	398
Shymkent city	310	421	164	197	188	52	72	137	59	45

3.12 Interregional migration

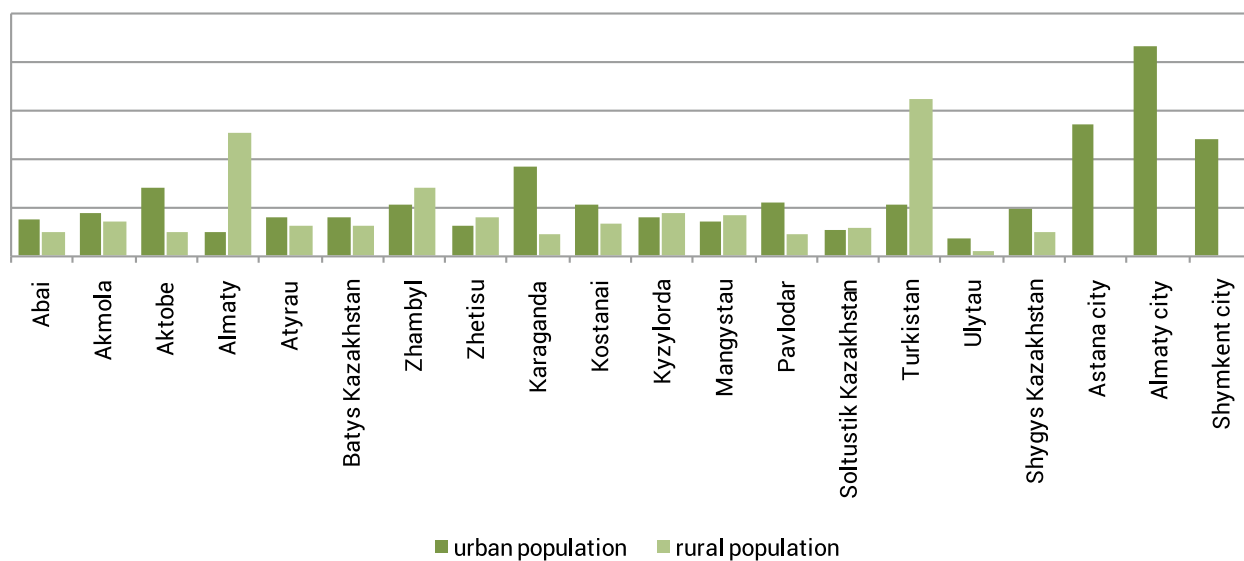
people

	Interregional migration									
	Arrived					Departured				
	2018	2019	2020	2021	2022	2018	2019	2020	2021	2022
Republic of Kazakhstan	387 470	431 075	343 622	319 625	362 463	387 470	431 075	343 622	319 625	362 463
Abai	-	-	-	-	6 322	-	-	-	-	12 725
Akmola	16 895	22 372	17 158	17 354	19 342	20 168	26 378	20 575	20 635	20 278
Aktobe	7 215	7 954	7 072	5 968	6 331	8 073	8 859	7 383	7 075	7 999
Almaty	34 957	43 448	36 008	36 540	42 933	50 965	64 350	51 838	42 912	42 035
Atyrau	6 160	6 125	5 254	4 360	5 015	6 575	7 947	6 696	6 908	7 006
Batys Kazakhstan	4 650	4 924	4 043	3 912	4 387	5 598	6 397	5 589	5 223	6 201
Zhambyl	11 833	13 902	12 292	11 213	11 117	23 085	27 951	22 393	19 431	21 437
Zhetisu	-	-	-	-	6 997	-	-	-	-	15 869
Karaganda	8 641	11 416	9 301	8 345	10 054	14 985	17 298	14 419	14 373	13 129
Kostanai	7 575	7 561	5 514	4 836	5 351	8 340	9 612	8 046	7 909	8 341
Kyzylorda	8 597	9 341	7 088	5 902	6 326	12 280	14 927	11 815	10 476	12 142
Mangystau	7 588	9 459	7 738	6 470	6 511	7 688	8 232	6 942	6 231	7 164
Pavlodar	6 687	9 162	6 633	5 889	5 979	8 011	9 729	8 069	8 334	8 827
Soltustik Kazakhstan	6 227	7 262	5 467	4 611	4 647	7 714	9 545	8 095	7 503	8 107
Turkistan	46 240	52 802	33 017	26 285	28 948	83 842	66 103	53 190	47 582	47 014
Ulytau	-	-	-	-	3 182	-	-	-	-	5 089
Shygys Kazakhstan	10 863	11 298	8 536	7 674	5 633	18 151	21 326	17 030	15 700	7 568
Astana city	65 362	84 754	66 480	70 553	76 035	41 287	50 320	40 873	38 647	42 237
Almaty city	65 066	82 460	72 639	64 486	75 687	31 888	40 143	32 329	35 233	40 385
Shymkent city	72 914	46 835	39 382	35 227	31 666	38 820	41 958	28 340	25 453	28 910

Continuation

	Balance of migration					Regional migration				
	2018	2019	2020	2021	2022	2018	2019	2020	2021	2022
Republic of Kazakhstan	0	0	0	0	0	500 714	679 177	501 578	436 885	440 570
Abai	-	-	-	-	-6 403	-	-	-	-	9 583
Akmola	-3 273	-4 006	-3 417	-3 281	-936	13 054	16 231	11 911	9 811	10 584
Aktobe	-858	-905	-311	-1 107	-1 668	23 301	31 661	26 600	22 078	23 761
Almaty	-16 008	-20 902	-15 830	-6 372	898	47 284	74 067	59 785	50 535	37 131
Atyrau	-415	-1 822	-1 442	-2 548	-1 991	13 886	18 618	15 032	13 751	13 647
Batys Kazakhstan	-948	-1 473	-1 546	-1 311	-1 814	28 001	33 433	22 795	18 068	19 421
Zhambyl	-11 252	-14 049	-10 101	-8 218	-10 320	23 240	37 771	25 063	20 318	20 950
Zhetisu	-	-	-	-	-8 872	-	-	-	-	12 134
Karaganda	-6 344	-5 882	-5 118	-6 028	-3 075	28 531	41 893	32 125	26 930	21 078
Kostanai	-765	-2 051	-2 532	-3 073	-2 990	27 645	33 027	21 941	18 357	19 550
Kyzylorda	-3 683	-5 586	-4 727	-4 574	-5 816	23 094	29 966	18 083	13 980	14 815
Mangystau	-100	1 227	796	239	-653	25 418	32 281	26 526	22 344	22 560
Pavlodar	-1 324	-567	-1 436	-2 445	-2 848	21 766	26 395	19 094	14 650	14 452
Soltustik Kazakhstan	-1 487	-2 283	-2 628	-2 892	-3 460	13 796	15 972	10 907	8 689	8 824
Turkistan	-37 602	-13 301	-20 173	-21 297	-18 066	55 010	76 606	54 076	36 354	34 890
Ulytau	-	-	-	-	-1 907	-	-	-	-	2 832
Shygys Kazakhstan	-7 288	-10 028	-8 494	-8 026	-1 935	41 472	47 035	28 981	26 398	13 067
Astana city	24 075	34 434	25 607	31 906	33 798	48 376	76 654	55 054	60 462	67 148
Almaty city	33 178	42 317	40 310	29 253	35 302	44 132	58 414	50 128	52 683	54 177
Shymkent city	34 094	4 877	11 042	9 774	2 756	22 708	29 153	23 477	21 477	19 966

Population by type of locality at the beginning of 2023



Statistics of Health and Welfare

3.13 Number of doctors of all specialties*

at the end of the year, people

	2018		2019		2020	
	Total	per 10,000 people of the population	Total	per 10,000 people of the population	Total	per 10,000 people of the population
Republic of Kazakhstan	72 877	39,6	74 046	39,7	76 443	40,5
Abai	-	-	-	-	-	-
Akmola	2 128	28,8	1 834	24,9	1 842	25,0
Aktobe	4 061	46,7	4 088	46,4	4 104	46,2
Almaty	4 765	23,4	5 032	24,5	5 214	25,2
Atyrau	1 825	28,8	1 855	28,7	2 026	31,1
Batys Kazakhstan	2 090	32,0	2 130	32,4	2 177	33,0
Zhambyl	3 336	29,6	3 262	28,9	3 287	29,0
Zhetisu	-	-	-	-	-	-
Karaganda	6 276	45,5	6 233	45,3	6 380	46,4
Kostanai	2 324	26,6	2 455	28,3	2 526	29,2
Kyzylorda	2 697	34,0	2 740	34,1	2 842	35,1
Mangystau	2 219	32,7	2 347	33,6	2 424	34,2
Оңтүстік Қазақстан	-	-	-	-	2 944	39,2
Pavlodar	1 695	30,6	2 884	38,3	1 694	31,0
Soltustik Kazakhstan	5 195	26,2	1 687	30,7	5 883	29,0
Turkistan	2 855	37,9	5 625	27,9	6 002	43,9
Ulytau	-	-	-	-	-	-
Shygyz Kazakhstan	5 878	42,6	5 848	42,7	9 048	78,0
Astana city	8 220	76,2	8 622	75,9	13 450	69,1
Almaty city	13 298	71,7	13 052	68,1	4 600	43,5
Shymkent city	4 015	39,8	4 352	41,9	-	-

Continuation

	2021		2022	
	Total	per 10,000 people of the population	Total	per 10,000 people of the population
Republic of Kazakhstan	78 227	40,9	79 261	40,10
Abai	-	-	2 702	44,28
Akmola	1 921	26,2	1 888	23,96
Aktobe	4 111	45,4	4 531	48,82
Almaty	5 276	25,0	3 461	22,98

Continuation

	2021		2022	
	Total	per 10,000 people of the population	Total	per 10,000 people of the population
Atyrau	2 062	30,9	2 053	29,62
Batys Kazakhstan	2 216	33,3	2 240	32,55
Zhambyl	3 395	29,5	3 513	28,84
Zhetisu	-	-	1 696	24,27
Karaganda	6 422	46,8	5 707	50,29
Kostanai	2 462	28,7	2 454	29,49
Kyzylorda	2 860	34,5	2 892	34,69
Mangystau	2 494	33,7	2 459	32,06
Pavlodar	3 017	40,4	3 002	39,76
Soltustik Kazakhstan	1 664	31,0	1 708	31,98
Turkistan	6 056	29,2	6 226	29,38
Ulytau	-	-	578	26,10
Shygys Kazakhstan	5 954	43,9	3 131	42,88
Astana city	9 469	76,4	9 937	73,36
Almaty city	13 884	68,6	13 859	64,11
Shymkent city	4 964	44,6	5 224	43,82

* Hereinafter, according to the Ministry of Health of the Republic of Kazakhstan.

3.14 Number of paramedical personnel

at the end of the year, people

	2018		2019		2020	
	Total	per 10,000 people of the population	Total	per 10,000 people of the population	Total	per 10,000 people of the population
Republic of Kazakhstan	175 705	95,5	179 837	96,5	185 757	98,4
Abai	-	-	-	-	-	-
Akmola	6 809	92,2	6 361	86,3	6 497	88,3
Aktobe	7 990	91,9	8 093	91,8	8 150	91,1
Almaty	14 961	73,4	15 534	75,6	16 276	78,3
Atyrau	5 600	88,4	5 733	88,8	6 117	93,1
Batys Kazakhstan	6 840	104,9	6 952	105,8	7 094	107,3
Zhambyl	11 531	102,5	11 474	101,5	11 535	101,3
Zhetisu	-	-	-	-	-	-
Karaganda	13 507	98,0	13 766	100,0	14 034	102,0
Kostanai	7 123	81,6	7 081	81,5	7 141	82,6
Kyzylorda	9 808	123,5	10 402	129,5	10 601	130,1
Mangystau	6 896	101,7	7 150	102,3	7 412	103,0
Оңтүстік Қазақстан	-	-	-	-	7 174	95,5
Pavlodar	5 853	105,6	7 002	93,1	5 839	107,4
Soltustik Kazakhstan	18 158	91,5	5 875	107,1	20 036	98,0
Turkistan	7 077	93,9	19 220	95,3	15 707	115,2
Ulytau	-	-	-	-	-	-
Shygys Kazakhstan	14 574	105,7	14 965	109,3	12 557	106,0
Astana city	12 026	111,5	12 196	107,3	19 477	98,5
Almaty city	18 364	99,0	18 858	98,4	10 110	94,1
Shymkent city	8 588	85,1	9 175	88,4	-	-

Continuation

	2021		2022	
	Total	per 10,000 people of the population	Total	per 10,000 people of the population
Republic of Kazakhstan	188 800	98,7	191 302	96,8
Abai	-	-	6 916	113,3
Akmola	6 557	89,3	6 438	81,7
Aktobe	8 108	89,5	9 523	102,6
Almaty	17 290	82,1	10 692	71,0
Atyrau	6 248	93,5	6 283	90,7
Batys Kazakhstan	7 207	108,2	7 198	104,6
Zhambyl	12 105	105,3	12 470	102,4
Zhetisu	-	-	6 616	94,7
Karaganda	14 033	102,3	11 695	103,1
Kostanai	6 998	81,6	6 816	81,9
Kyzylorda	10 721	129,5	10 854	130,2
Mangystau	7 518	101,5	7 629	99,5
Pavlodar	7 107	95,1	7 078	93,8
Soltustik Kazakhstan	5 713	106,4	5 544	103,8

Continuation

	2021		2022	
	Total	per 10,000 people of the population	Total	per 10,000 people of the population
Turkistan	20 292	97,8	21 048	99,3
Ulytau	-	-	2 153	97,2
Shygys Kazakhstan	15 297	112,8	8 240	112,8
Astana city	13 078	105,5	13 564	100,1
Almaty city	19 987	98,7	19 659	90,9
Shymkent city	10 541	94,8	10 886	91,3

3.15 Number of hospitals

at the end of the year

	2018	2019	2020	2021	2022
Republic of Kazakhstan	788	749	773	773	818
Abai	-	-	-	-	30
Akmola	30	27	29	32	32
Aktobe	46	44	44	44	42
Almaty	83	79	82	87	44
Atyrau	28	28	29	28	32
Batys Kazakhstan	29	29	29	30	30
Zhambyl	48	47	47	49	52
Zhetisu	-	-	-	-	36
Karaganda	76	72	75	72	61
Kostanai	46	39	42	43	43
Kyzylorda	47	36	33	34	33
Mangystau	28	26	31	18	35
Pavlodar	36	35	36	37	38
Soltustik Kazakhstan	24	22	24	24	24
Turkistan	40	39	43	43	47
Ulytau	-	-	-	-	11
Shygys Kazakhstan	80	62	61	63	31
Astana city	34	36	37	38	32
Almaty city	87	92	91	87	77
Shymkent city	26	36	40	44	88

3.16 Number of hospital beds

at the end of the year, units

	2018		2019		2020	
	Total	per 10,000 people of the population	Total	per 10,000 people of the population	Total	per 10,000 people of the population
Republic of Kazakhstan	98 371	53,5	96 286	51,68	127 464	67,5
Abai	-	-	-	-	-	-
Akmola	4 591	62,2	4 445	60,33	5 192	70,6
Aktobe	4 294	49,4	4 166	47,25	5 376	60,1
Almaty	8 932	43,8	9 278	45,13	12 808	61,6
Atyrau	2 672	42,2	2 541	39,36	5 245	79,8
Batys Kazakhstan	3 842	58,9	3 700	56,33	4 552	68,8
Zhambyl	5 536	49,2	5 338	47,24	6 207	54,5
Zhetisu	-	-	-	-	-	-
Karaganda	9 306	67,5	9 187	66,72	11 712	85,1
Kostanai	4 805	55,1	4 696	54,07	6 058	70,1
Kyzylorda	4 532	57,1	4 361	54,27	6 399	78,6
Mangystau	2 688	39,6	2 725	39,00	3 411	47,4
Pavlodar	3 565	64,3	4 364	58,02	7 904	105,2
Soltustik Kazakhstan	9 313	46,9	3 448	62,83	4 265	78,4
Turkistan	4 463	59,2	9 022	44,75	11 195	54,8
Ulytau	-	-	-	-	-	-
Shygys Kazakhstan	8 251	64,2	8 135	59,40	9 067	66,5
Astana city	6 690	62,0	6 516	57,35	12 222	103,2
Almaty city	11 495	62,0	10 763	56,15	9 556	48,3
Shymkent city	3 396	33,6	3 601	34,69	6 295	58,6

Continuation

	2021		2022	
	Total	per 10,000 people of the population	Total	per 10,000 people of the population
Republic of Kazakhstan	125 034	65,4	103 689	52,46
Abai	-	-	3 593	58,88
Akmola	5 888	80,2	5 081	64,48
Aktobe	5 214	57,5	4 050	43,63
Almaty	12 387	58,8	5 461	36,26
Atyrau	4 048	60,6	3 978	57,40
Batys Kazakhstan	4 584	68,8	3 929	57,10
Zhambyl	6 497	56,5	6 115	50,20
Zhetisu	-	-	4 112	58,85
Karaganda	12 973	94,6	8 550	75,34
Kostanai	6 602	77,0	5 413	65,04
Kyzylorda	5 448	65,8	5 022	60,24
Mangystau	3 574	48,2	3 410	44,45
Pavlodar	6 199	83,0	4 535	60,07
Soltustik Kazakhstan	4 671	87,0	3 821	71,54
Turkistan	11 200	54,0	10 216	48,21
Ulytau	-	-	1 118	50,49
Shygys Kazakhstan	11 093	81,8	4 926	67,46
Astana city	8 182	66,0	6 164	45,51
Almaty city	11 109	54,9	9 830	45,47
Shymkent city	5 365	48,2	4 365	36,61

3.17 Number of hospital beds for children

at the end of the year, units

	2018	2019	2020	2021	2022
Republic of Kazakhstan	18 332	19 355	20 899	22 428	22 167
Abai	-	-	-	-	566
Akmola	869	835	816	890	946
Aktobe	663	746	912	947	944
Almaty	1 575	1 609	1 740	2 302	1285
Atyrau	482	513	712	517	498
Batys Kazakhstan	665	695	689	721	649
Zhambyl	1 201	1 205	1 212	1 484	1476
Zhetisu	-	-	-	-	911
Karaganda	1 401	1 446	1 691	1 786	1329
Kostanai	821	833	869	891	841
Kyzylorda	839	852	851	943	1026
Mangystau	562	553	625	603	616
Оңтүстік Қазақстан	-	-	-	-	-
Pavlodar	758	778	810	781	901
Soltustik Kazakhstan	638	641	690	725	710
Turkistan	2 241	2 231	2 564	2 772	2 752
Ulytau	-	-	-	-	234
Shygys Kazakhstan	1 168	1 385	1 276	1 289	624
Astana city	1 746	1 752	1 803	1 997	1995
Almaty city	1 732	2 225	2 576	2 664	2760
Shymkent city	971	1 056	1 063	1 116	1104

3.18 Number of medical organizations providing outpatient and polyclinic care to the population

at the end of the year

	2018	2019	2020	2021	2022
Republic of Kazakhstan	3 237	3 213	3 169	3 296	3 345
Abai	-	-	-	-	47
Akmola	125	114	114	130	315
Aktobe	213	210	216	235	232
Almaty	327	326	329	354	197
Atyrau	115	107	112	121	123
Batys Kazakhstan	113	115	117	119	129
Zhambyl	198	198	214	212	203
Zhetisu	-	-	-	-	136
Karaganda	234	225	228	242	208
Kostanai	147	142	143	146	141
Kyzylorda	134	149	139	145	142
Mangystau	65	76	84	88	89

	2018	2019	2020	2021	2022
					Continuation
Оңтүстік Қазақстан	-	-	-	-	-
Pavlodar	158	148	165	164	169
Soltustik Kazakhstan	156	154	157	154	153
Turkistan	252	259	261	271	274
Ulytau	-	-	-	-	35
Shygys Kazakhstan	324	317	313	310	162
Astana city	159	166	161	165	165
Almaty city	462	455	368	385	369
Shymkent city	-	55	52	48	56

3.19 Inpatient and outpatient care for women *

at the end of the year

	2018	2019	2020	2021	2022
Number of perinatal centers (including maternity hospitals)*					
Republic of Kazakhstan	42	29	26	25	25
Abai	-	-	-	-	1
Akmola	-	-	-	-	-
Aktobe	1	1	1	1	1
Almaty	3	1	1	1	-
Atyrau	2	2	2	2	2
Batys Kazakhstan	1	1	1	1	1
Zhambyl	2	2	-	-	-
Zhetisu	-	-	-	-	1
Karaganda	5	2	2	1	1
Kostanai	1	-	-	-	-
Kyzylorda	1	1	1	1	1
Mangystau	3	2	2	2	2
Оңтүстік Қазақстан	-	-	-	-	-
Pavlodar	2	-	-	-	-
Soltustik Kazakhstan	1	-	-	-	-
Turkistan	3	3	3	3	3
Ulytau	-	-	-	-	-
Shygys Kazakhstan	1	1	1	1	-
Astana city	2	-	-	-	-
Almaty city	12	11	10	10	10
Shymkent city	2	2	2	2	2
Number of beds for pregnant women and women in childbirth					
Republic of Kazakhstan	8 218	8 452	8 257	8 126	8 234
Abai	-	-	-	-	246
Akmola	286	285	298	283	283
Aktobe	363	364	359	352	363
Almaty	890	915	910	928	632
Atyrau	352	353	354	356	359
Batys Kazakhstan	292	283	264	259	256
Zhambyl	547	544	517	531	551
Zhetisu	-	-	-	-	325
Karaganda	567	667	672	631	521
Kostanai	418	404	346	345	349
Kyzylorda	390	390	380	390	384
Mangystau	355	345	345	345	344
Оңтүстік Қазақстан	-	-	-	-	-
Pavlodar	248	264	247	218	242
Soltustik Kazakhstan	243	252	199	199	220
Turkistan	1 059	1 093	1 080	1 106	1 095
Ulytau	-	-	-	-	86
Shygys Kazakhstan	513	506	516	494	251
Astana city	419	425	499	476	476
Almaty city	940	986	904	826	890
Shymkent city	336	376	367	387	361
Number of abortions, thousand					
Republic of Kazakhstan	78,5	76,3	71,5	71,4	71,4
Abai	-	-	-	-	2,8
Akmola	3,4	3,1	3,0	2,8	2,7
Aktobe	2,9	3,3	2,8	2,8	3,1
Almaty	6,2	6,6	6,2	6,7	5,1
Atyrau	2,2	2,2	1,9	2,0	2,0
Batys Kazakhstan	2,9	3,0	2,6	3,4	3,6

Continuation

	2018	2019	2020	2021	2022
Zhambyl	5,0	4,8	4,5	4,5	4,9
Zhetisu	-	-	-	-	2,3
Karaganda	7,8	7,3	6,6	6,4	5,2
Kostanai	4,3	3,9	3,8	3,3	2,8
Kyzylorda	2,5	2,2	2,5	2,6	2,6
Mangystau	3,5	2,8	3,7	3,3	2,9
Оңтүстік Қазақстан	0,0	-	-	-	-
Pavlodar	4,3	4,3	3,9	3,3	3,3
Soltustik Kazakhstan	3,4	3,3	2,9	2,5	2,6
Turkistan	5,9	6,3	7,0	6,5	6,4
Ulytau	-	-	-	-	1,0
Shygys Kazakhstan	6,6	6,5	6,6	6,4	3,3
Astana city	7,5	7,2	5,5	5,8	5,7
Almaty city	8,3	7,7	6,4	7,0	6,7
Shymkent city	1,8	1,8	1,9	2,3	2,5

* The indicators are calculated based on data from the Ministry of Health of the Republic of Kazakhstan.

3.20 Morbidity of the population by groups of diseases *

	Number of newly diagnosed diseases registered - Total					Of them				
						infectious and parasitic diseases				
	2018	2019	2020	2021	2022	2018	2019	2020	2021	2022
Republic of Kazakhstan	10 449 708	10 148 023	10 083 041	10 104 812	9 649 239	243 968	240 764	295 187	250 272	250 532
Abai	-	-	-	-	326 882	-	-	-	-	5 953
Akmola	369 344	360 202	392 214	386 640	323 468	10 129	9 804	14 946	7 186	6 916
Aktobe	363 765	358 119	353 164	363 332	362 239	9 144	9 246	9 961	9 701	9 743
Almaty	1 374 683	1 381 663	1 183 506	1 233 616	892 020	17 295	17 574	11 565	11 011	10 021
Atyrau	203 649	202 727	241 244	264 080	233 104	5 452	5 470	7 901	8 920	8 455
Batys Kazakhstan	278 995	281 240	286 284	324 274	297 772	10 872	10 807	13 244	12 262	12 717
Zhambyl	721 808	700 472	721 776	681 169	685 719	17 653	16 231	18 826	15 707	15 570
Zhetisu	-	-	-	-	274 117	-	-	-	-	4 175
Karaganda	614 298	587 416	622 663	685 104	578 184	13 025	13 328	18 627	13 613	14 576
Kostanai	454 230	449 664	452 607	468 980	425 644	16 166	15 482	15 309	14 894	15 123
Kyzylorda	452 019	454 434	428 262	410 644	401 747	9 771	10 644	10 541	9 140	9 373
Mangystau	333 470	315 586	288 587	351 654	319 469	12 157	11 153	10 175	8 129	10 759
Pavlodar	549 155	526 566	516 171	511 547	433 519	14 492	15 231	19 070	13 531	15 088
Soltustik Kazakhstan	300 009	293 975	316 727	326 368	325 107	11 875	11 110	11 459	12 231	11 578
Turkistan	795 026	728 049	778 145	564 539	603 809	15 214	14 467	17 232	9 935	11 008
Ulytau	-	-	-	-	87 671	-	-	-	-	1 288
Shygys Kazakhstan	928 338	845 637	784 291	765 905	360 477	23 767	21 188	23 492	20 563	7 779
Astana city	755 311	766 893	822 051	907 663	1 019 698	20 898	23 040	33 552	24 535	25 666
Almaty city	1 316 265	1 256 076	1 273 892	1 276 509	1 182 553	27 579	27 414	50 551	50 723	47 384
Shymkent city	639 343	639 304	621 457	582 788	516 040	8 479	8 575	8 736	8 191	7 360

Continuation

	Of them									
	neoplasms					endocrine diseases, eating disorders and metabolism				
	2018	2019	2020	2021	2022	2018	2019	2020	2021	2022
Republic of Kazakhstan	136 696	130 222	121 873	137 932	146 025	174 813	179 564	187 607	224 836	235 308
Abai	-	-	-	-	3 466	-	-	-	-	7 863
Akmola	4 766	5 105	5 986	5 257	6 357	4 358	5 106	7 967	9 921	8 721
Aktobe	2 715	3 202	3 749	3 988	4 127	6 434	6 143	6 242	6 266	6 258
Almaty	5 362	5 299	2 928	7 950	6 045	13 241	13 360	14 331	24 151	18 253
Atyrau	1 674	2 100	2 465	2 236	2 307	5 081	5 164	4 676	5 524	7 372
Batys Kazakhstan	3 425	3 724	3 289	3 234	3 374	4 658	4 954	4 592	5 138	5 132
Zhambyl	10 316	4 105	7 316	6 511	7 214	10 728	10 321	10 262	10 759	11 381
Zhetisu	-	-	-	-	3 284	-	-	-	-	5 301
Karaganda	5 886	7 284	6 421	11 766	12 336	10 750	11 121	11 568	18 165	15 341
Kostanai	6 848	6 959	5 282	5 597	5 488	5 262	5 997	7 445	7 873	7 491
Kyzylorda	5 679	5 667	4 087	4 216	4 635	12 220	13 289	11 665	12 653	14 275
Mangystau	3 290	3 883	3 002	855	996	6 658	6 812	5 579	8 246	8 610
Pavlodar	8 979	8 367	9 513	10 598	13 424	9 112	9 019	8 781	8 994	9 214
Soltustik Kazakhstan	11 316	6 303	6 091	6 096	6 991	10 534	5 939	5 825	6 004	6 864
Turkistan	6 400	9 639	7 319	8 190	9 337	6 059	10 506	10 612	11 110	13 252
Ulytau	-	-	-	-	1 885	-	-	-	-	1 635
Shygys Kazakhstan	18 223	17 221	10 783	10 818	7 433	16 167	15 647	13 633	14 732	7 929

Continuation

	Of them									
	neoplasms					endocrine diseases, eating disorders and metabolism				
	2018	2019	2020	2021	2022	2018	2019	2020	2021	2022
Astana city	13 371	14 322	10 883	15 732	15 672	15 460	18 780	24 099	28 500	28 589
Almaty city	20 099	18 620	22 521	25 235	23 501	23 840	22 733	25 426	30 432	34 182
Shymkent city	8 347	8 422	10 238	9 653	8 153	14 251	14 673	14 904	16 368	17 645

Continuation

	Of them									
	diseases of the blood and hematopoietic organs and certain disorders involving the immune mechanism					mental and behavioral disorders				
	2018	2019	2020	2021	2022	2018	2019	2020	2021	2022
Republic of Kazakhstan	325 499	311 290	266 259	232 233	221 746	10 028	9 781	8 459	9 922	11 534
Abai	-	-	-	-	7 411	-	-	-	-	433
Akmola	6 658	5 691	5 182	5 244	3 875	347	357	286	397	430
Aktobe	14 387	13 492	12 952	12 455	12 339	694	712	481	474	518
Almaty	50 082	50 926	47 396	50 031	36 117	669	585	363	481	242
Atyrau	14 236	12 962	11 144	12 123	12 581	127	179	204	204	243
Batys Kazakhstan	12 050	11 687	11 389	11 459	11 244	216	235	216	229	263
Zhambyl	22 815	23 295	23 838	21 074	24 239	383	266	289	363	489
Zhetisu	-	-	-	-	8 352	-	-	-	-	359
Karaganda	8 572	7 148	5 733	4 169	3 344	1 174	1 026	1 042	1 001	1 298
Kostanai	4 014	3 790	3 679	3 802	3 584	549	540	479	646	730
Kyzylorda	29 992	29 523	25 642	24 065	19 585	544	500	577	665	553
Mangystau	18 018	17 333	12 664	8 766	8 808	295	399	302	298	434
Pavlodar	5 890	5 399	4 316	3 945	3 582	522	408	390	381	638
Soltustik Kazakhstan	4 353	4 322	4 264	3 977	3 396	214	167	235	432	356
Turkistan	57 182	51 080	32 518	13 698	14 278	1 641	1 456	927	1 051	931
Ulytau	-	-	-	-	780	-	-	-	-	189
Shygys Kazakhstan	14 250	13 204	11 498	10 939	3 708	556	851	762	889	731
Astana city	10 429	10 715	10 492	8 920	10 923	379	676	686	1 084	1 127
Almaty city	22 808	20 936	17 762	16 842	17 001	719	552	502	689	934
Shymkent city	29 763	29 787	25 790	20 724	16 599	999	872	718	638	11 534

Continuation

	Of them									
	mental and behavioral disorders associated with the use of psychoactive substances					diseases of the nervous system				
	2018	2019	2020	2021	2022	2018	2019	2020	2021	2022
Republic of Kazakhstan	19 245	15 955	14 202	13 368	12 543	352 176	345 893	343 631	378 842	388 992
Abai	-	-	-	-	936	-	-	-	-	11 862
Akmola	401	458	489	596	551	10 650	12 497	19 047	19 260	18 726
Aktobe	891	818	694	920	525	13 458	13 382	12 967	12 708	13 312
Almaty	892	1 000	501	800	478	37 356	37 690	27 416	33 138	25 091
Atyrau	141	105	92	116	137	8 283	8 304	8 160	8 766	8 471
Batys Kazakhstan	633	539	299	306	276	7 032	7 100	6 671	6 822	6 757
Zhambyl	1 828	1 420	1 372	975	930	23 895	21 997	23 674	24 741	24 506
Zhetisu	-	-	-	-	198	-	-	-	-	11 144
Karaganda	723	591	618	633	796	14 173	12 775	11 532	16 554	13 388
Kostanai	844	866	859	1 139	1 028	8 941	8 869	9 102	8 770	8 446
Kyzylorda	1 435	1 388	1 216	1 150	751	20 776	21 421	20 902	20 208	21 832
Mangystau	396	208	78	188	155	9 255	8 385	7 768	16 238	19 318
Pavlodar	621	787	899	1 580	1 131	17 276	16 138	14 195	13 837	13 129
Soltustik Kazakhstan	949	577	421	423	381	23 368	8 048	7 979	7 726	8 131
Turkistan	646	235	415	338	403	8 339	22 873	26 225	30 039	26 395
Ulytau	-	-	-	-	156	-	-	-	-	3 454
Shygys Kazakhstan	3 823	3 139	2 321	1 473	987	27 704	26 202	21 947	19 375	9 358
Astana city	3 536	2 534	3 031	1 707	1 814	28 000	28 864	34 381	41 460	47 506
Almaty city	621	494	385	470	565	58 401	56 192	57 460	65 828	68 836
Shymkent city	865	796	512	554	345	35 269	35 156	34 205	33 372	29 330

Continuation

	Of them									
	diseases of the circulatory system					diseases of the eye and its adnexa				
	2018	2019	2020	2021	2022	2018	2019	2020	2021	2022
Republic of Kazakhstan	503 581	520 547	567 240	519 541	514 067	449 600	432 647	386 661	421 671	425 940
Abai	-	-	-	-	23 698	-	-	-	-	15 520
Akmola	17 416	22 865	26 854	24 458	20 012	15 883	14 504	13 752	14 914	13 269
Aktobe	18 608	18 530	19 015	19 887	20 262	20 503	19 558	18 158	18 526	18 595
Almaty	54 075	53 803	56 869	55 017	35 963	58 896	59 487	33 010	37 947	25 414
Atyrau	14 970	14 414	14 011	16 512	19 043	11 660	12 528	12 828	14 444	14 832
Batys Kazakhstan	14 481	15 234	15 316	16 134	16 274	12 494	12 372	12 120	12 475	12 655
Zhambyl	31 703	33 926	41 111	33 883	38 503	27 336	28 050	26 709	23 664	27 420
Zhetisu	-	-	-	-	17 392	-	-	-	-	10 683
Karaganda	38 486	38 688	37 266	29 346	29 452	28 601	23 520	19 947	32 510	29 033
Kostanai	19 564	20 618	22 508	22 588	20 770	15 512	14 634	13 890	14 361	14 506
Kyzylorda	23 736	22 628	24 360	23 659	23 671	31 866	30 846	25 050	24 673	24 716
Mangystau	16 039	15 208	16 862	16 555	17 497	16 418	15 961	15 367	28 954	23 864
Pavlodar	20 959	22 587	24 017	25 199	21 524	14 687	13 376	15 480	15 975	15 519
Soltustik Kazakhstan	42 818	14 726	14 474	13 874	14 776	33 814	9 854	9 638	9 400	9 424
Turkistan	14 856	43 164	60 640	31 460	32 511	9 973	29 903	27 609	25 910	28 809
Ulytau	-	-	-	-	4 658	-	-	-	-	4 733
Shygyz Kazakhstan	47 095	46 807	44 168	44 858	24 158	42 170	37 371	32 503	30 854	13 423
Astana city	27 699	31 485	34 271	35 228	32 773	34 955	36 373	41 865	48 414	50 397
Almaty city	67 893	70 871	78 228	75 763	72 973	50 160	47 688	44 804	45 649	50 506
Shymkent city	33 183	34 993	37 270	35 120	28 157	24 672	26 622	23 931	23 001	22 622

Continuation

	Of them									
	diseases of the ear and mastoid process					diseases of the respiratory system				
	2018	2019	2020	2021	2022	2018	2019	2020	2021	2022
Republic of Kazakhstan	290 468	276 498	241 525	254 255	278 023	4 445 077	4 303 263	4 333 052	4 195 785	3 934 422
Abai	-	-	-	-	8 837	-	-	-	-	130 850
Akmola	8 374	8 453	8 095	13 452	11 691	184 159	168 635	148 016	150 802	120 730
Aktobe	12 679	11 577	11 161	11 350	11 388	142 864	141 034	139 956	142 099	142 966
Almaty	36 009	35 899	14 728	17 364	10 741	694 787	697 671	669 901	657 994	492 972
Atyrau	7 490	7 002	6 418	6 498	6 527	74 586	71 483	109 783	111 008	83 188
Batys Kazakhstan	7 351	7 389	7 076	7 233	7 327	110 277	112 156	113 052	119 971	117 979
Zhambyl	15 052	13 907	14 281	12 791	12 227	315 106	319 539	327 332	308 109	301 641
Zhetisu	-	-	-	-	6 377	-	-	-	-	118 733
Karaganda	22 470	20 255	16 849	12 568	15 353	267 947	260 516	327 758	351 304	264 982
Kostanai	9 228	9 291	9 243	9 309	9 030	230 301	228 232	227 876	235 678	207 767
Kyzylorda	16 843	16 614	14 315	15 597	18 733	128 889	134 403	141 680	130 869	119 942
Mangystau	8 460	8 275	8 172	11 820	15 704	134 121	123 283	109 737	122 908	90 200
Pavlodar	14 665	13 226	11 582	10 326	9 196	268 871	257 546	249 512	224 643	191 777
Soltustik Kazakhstan	7 424	7 046	6 888	6 710	6 990	284 033	121 901	142 183	150 051	147 284
Turkistan	20 409	19 141	15 898	17 537	23 292	122 973	261 999	222 247	150 311	151 103
Ulytau	-	-	-	-	3 186	-	-	-	-	34 490
Shygyz Kazakhstan	24 873	21 553	18 450	16 879	7 960	384 346	350 645	332 177	322 903	162 600
Astana city	21 847	21 121	24 605	29 855	34 823	300 413	295 150	312 401	352 750	460 203
Almaty city	33 552	31 502	32 117	34 265	36 659	587 360	552 977	555 318	479 429	438 884
Shymkent city	23 742	24 247	21 647	20 701	21 982	214 044	206 093	204 123	184 956	156 131

Continuation

	Of them									
	diseases of the digestive system					diseases of the genitourinary system				
	2018	2019	2020	2021	2022	2018	2019	2020	2021	2022
Republic of Kazakhstan	789 349	780 841	781 130	710 274	763 313	817 311	762 561	664 430	595 006	567 379
Abai	-	-	-	-	28 851	-	-	-	-	18 814
Akmola	18 023	20 342	32 361	26 771	19 915	17 335	16 602	22 683	17 652	16 903
Aktobe	21 564	20 677	19 960	20 383	20 892	25 102	24 615	21 716	20 864	20 013
Almaty	117 229	118 230	82 529	81 341	56 636	107 559	108 583	61 074	60 369	53 043
Atyrau	12 822	12 825	12 358	12 691	13 374	11 052	9 715	10 639	11 070	11 131
Batys Kazakhstan	19 774	20 204	18 935	19 023	18 715	17 226	17 246	15 307	15 815	15 779
Zhambyl	45 208	50 666	52 899	49 146	55 266	65 965	55 560	55 245	50 183	48 416
Zhetisu	-	-	-	-	20 920	-	-	-	-	13 782
Karaganda	25 590	23 766	23 433	25 068	40 432	40 230	36 553	31 362	30 652	25 697
Kostanai	21 503	21 582	21 793	21 283	22 078	29 312	28 593	25 031	23 107	21 026
Kyzylorda	47 481	48 099	42 129	38 795	39 180	41 309	41 980	35 918	33 606	31 477
Mangystau	27 134	24 456	21 608	31 590	33 267	14 419	13 757	15 032	15 246	14 205
Pavlodar	35 208	34 382	31 154	29 101	28 351	32 002	30 717	27 659	23 700	23 067
Soltustik Kazakhstan	96 144	12 102	11 953	12 026	12 818	80 676	26 315	26 304	25 824	26 749

Continuation

	Of them									
	diseases of the digestive system					diseases of the genitourinary system				
	2018	2019	2020	2021	2022	2018	2019	2020	2021	2022
Turkistan	12 351	87 421	149 751	101 657	116 653	26 172	66 881	66 930	40 884	41 594
Ulytau	-	-	-	-	5 504	-	-	-	-	5 172
Shygys Kazakhstan	66 377	56 979	53 557	50 157	22 356	67 497	57 678	45 135	39 442	17 248
Astana city	53 106	58 424	61 353	51 538	61 719	58 239	56 102	45 660	43 472	37 940
Almaty city	98 219	96 362	77 459	77 466	83 791	120 481	107 937	98 787	91 452	82 741
Shymkent city	71 616	74 324	67 898	62 238	62 595	62 735	63 727	59 948	51 668	42 582

Continuation

	Of them									
	complications of pregnancy, childbirth and the postpartum period					diseases of the skin and subcutaneous tissue				
	2018	2019	2020	2021	2022	2018	2019	2020	2021	2022
Republic of Kazakhstan	251 500	216 446	221 513	204 719	189 448	531 558	514 583	487 173	479 439	456 146
Abai	-	-	-	-	11 240	-	-	-	-	12 891
Akmola	5 865	4 743	5 678	3 883	3 353	16 810	16 477	22 457	20 667	14 039
Aktobe	9 565	10 178	10 474	10 730	10 554	29 563	29 324	28 339	28 438	29 278
Almaty	30 371	28 534	26 723	21 673	18 518	50 825	50 315	40 234	43 108	28 325
Atyrau	3 112	2 754	5 100	5 389	4 416	10 240	12 911	10 304	9 907	10 191
Batys Kazakhstan	8 612	8 164	8 190	7 877	8 540	18 119	17 994	18 051	18 378	18 614
Zhambyl	21 406	11 786	9 795	10 534	10 496	42 898	34 290	32 288	29 716	26 747
Zhetisu	-	-	-	-	1 611	-	-	-	-	9 956
Karaganda	13 198	13 063	11 361	12 190	8 245	26 981	25 532	21 133	21 596	24 099
Kostanai	6 571	5 842	5 903	4 753	4 532	24 687	23 914	21 776	26 109	23 736
Kyzylorda	12 010	6 943	7 204	8 406	7 894	21 926	23 703	19 892	19 269	18 808
Mangystau	13 298	11 514	11 449	9 836	7 353	22 540	25 274	21 873	21 656	19 659
Pavlodar	11 069	9 133	8 569	5 653	5 591	27 776	25 628	25 549	18 713	19 380
Soltustik Kazakhstan	16 139	7 273	6 782	7 066	7 070	39 027	16 402	16 675	18 120	17 708
Turkistan	8 498	14 800	21 177	19 814	18 385	17 939	35 699	39 559	31 803	39 025
Ulytau	-	-	-	-	568	-	-	-	-	3 656
Shygys Kazakhstan	15 523	18 431	16 399	17 328	4 914	59 777	50 666	40 180	43 965	14 843
Astana city	38 611	25 633	28 410	23 208	30 958	31 628	35 784	36 806	35 930	37 541
Almaty city	27 065	26 859	25 344	25 174	15 662	54 865	54 942	57 499	63 158	63 102
Shymkent city	10 587	10 796	12 955	11 205	9 548	35 957	35 728	34 558	28 906	24 548

Continuation

	Of them									
	diseases of the musculoskeletal system and connective tissue					injury and poisoning				
	2018	2019	2020	2021	2022	2018	2019	2020	2021	2022
Republic of Kazakhstan	364 762	386 975	388 512	391 342	409 752	593 602	543 662	540 651	505 043	478 049
Abai	-	-	-	-	-	-	-	-	-	-
Akmola	13 999	13 061	13 524	21 589	19 401	30 640	29 948	29 565	27 759	29 169
Aktobe	11 069	13 151	12 989	12 893	13 299	19 152	18 306	18 821	18 446	17 685
Almaty	41 301	42 106	42 500	31 247	32 445	63 406	47 621	49 025	47 876	44 343
Atyrau	4 173	4 536	6 202	6 274	6 331	13 320	12 805	12 268	10 613	11 160
Batys Kazakhstan	4 213	4 371	4 955	4 532	4 810	24 658	24 580	23 899	22 920	22 486
Zhambyl	26 886	26 509	28 475	32 131	28 651	28 220	25 749	26 062	22 972	22 598
Zhetisu	-	-	-	-	-	-	-	-	-	-
Karaganda	20 436	21 670	20 918	19 927	24 574	73 992	69 655	66 042	49 658	50 614
Kostanai	18 975	18 640	18 667	19 152	19 296	34 769	31 563	30 709	30 406	27 721
Kyzylorda	14 628	17 472	17 403	15 952	15 471	21 334	20 765	20 661	17 960	16 006
Mangystau	11 262	13 602	13 821	12 598	19 798	9 415	11 049	11 159	10 762	14 993
Pavlodar	41 966	-	-	-	-	44 203	-	-	-	-
Soltustik Kazakhstan	21 353	21 994	21 887	20 061	22 480	39 594	35 158	34 463	29 451	25 336
Turkistan	13 699	16 025	13 299	13 243	13 267	24 103	26 174	24 766	21 179	19 143
Ulytau	-	-	-	-	-	-	-	-	-	-
Shygys Kazakhstan	42 983	47 105	42 808	36 602	37 771	65 116	56 593	54 237	49 444	42 203
Astana city	42 983	47 105	42 808	36 602	37 771	65 116	56 593	54 237	49 444	42 203
Almaty city	30 846	36 619	40 181	41 960	43 145	42 170	39 993	44 813	48 695	47 016
Shymkent city	46 973	51 080	48 337	53 273	59 594	59 510	53 172	53 286	49 016	48 191
Шымкент қаласы	-	25 907	26 671	27 785	27 908	-	15 756	16 030	15 008	16 466

* The indicators are calculated based on data from the Ministry of Health of the Republic of Kazakhstan.

3.21 Incidence of active tuberculosis (patients with a first diagnosis were identified)*

	thousand people					
	2018	2019	2020	2021	2022	
Republic of Kazakhstan	8,8	8,4	6,7	6,8	7,2	
Abai	-	-	-	-	0,2	
Akmola	0,4	0,4	0,3	0,3	0,3	
Aktobe	0,5	0,4	0,3	0,3	0,4	
Almaty	0,9	0,9	0,7	0,7	0,8	
Atyrau	0,5	0,4	0,4	0,4	0,4	
Batys Kazakhstan	0,3	0,3	0,3	0,3	0,3	
Zhambyl	0,6	0,5	0,4	0,4	0,4	
Zhetisu	-	-	-	-	0,0	
Karaganda	0,6	0,6	0,5	0,5	0,4	
Kostanai	0,5	0,5	0,4	0,4	0,4	
Kyzylorda	0,4	0,4	0,4	0,4	0,4	
Mangystau	0,4	0,4	0,3	0,3	0,3	
Pavlodar	0,4	0,3	0,3	0,3	-	
Soltustik Kazakhstan	0,4	0,4	0,2	0,2	0,3	
Turkistan	0,7	0,7	0,5	0,6	0,2	
Ulytau	-	-	-	-	0,3	
Shygys Kazakhstan	0,7	0,7	0,5	0,6	0,6	
Astana city	0,5	0,5	0,4	0,5	0,1	
Almaty city	0,6	0,6	0,5	0,5	0,5	
Shymkent city	0,4	0,4	0,2	0,3	0,5	

* According to the Ministry of Health of the Republic of Kazakhstan.

3.22 Serving the population with emergency medical care

	Number of stations (departments) of emergency medical care				
	2018	2019	2020	2021	2022
Republic of Kazakhstan	292	318	330	370	419
Abai	-	-	-	-	11
Akmola	1	19	29	19	20
Aktobe	15	17	18	19	18
Almaty	62	62	62	105	83
Atyrau	2	2	2	2	3
Batys Kazakhstan	25	25	25	25	25
Zhambyl	18	19	19	15	21
Zhetisu	-	-	-	-	23
Karaganda	28	2	2	2	2
Kostanai	27	34	41	42	41
Kyzylorda	1	14	14	14	18
Mangystau	10	10	14	15	14
Pavlodar	1	1	1	1	22
Soltustik Kazakhstan	26	28	17	17	25
Turkistan	16	44	47	47	48
Ulytau	-	-	-	-	-
Shygys Kazakhstan	31	2	2	2	1
Astana city	13	16	15	17	16
Almaty city	5	6	5	18	18
Shymkent city	11	17	17	10	10

Continuation

	Number of people who received outpatient and outpatient assistance, thousand people				
	2018	2019	2020	2021	2022
Republic of Kazakhstan	7 524,1	8 405,4	7 465,6	8 355,2	8 575,6
Abai	-	-	-	-	255,3
Akmola	241,5	259,8	241,4	286,6	277,1
Aktobe	78,8	306,0	289,4	336,5	347,6
Almaty	941,9	851,7	763,0	922,7	566,5
Atyrau	281,4	322,9	253,5	296,2	318,5
Batys Kazakhstan	189,7	297,2	281,3	319,1	326,6
Zhambyl	571,3	562,8	691,8	524,1	532,5
Zhetisu	-	-	-	-	425,7
Karaganda	449,6	589,3	582,7	628,0	589,4
Kostanai	375,9	392,0	335,0	366,8	363,5
Kyzylorda	308,0	492,1	416,4	458,1	482,7
Mangystau	265,5	281,5	203,6	246,5	274,2
Pavlodar	290,7	307,8	297,1	312,6	0,0

Continuation

	Number of people who received outpatient and outpatient assistance, thousand people				
	2018	2019	2020	2021	2022
Soltustik Kazakhstan	184,2	186,0	170,7	184,7	290,1
Turkistan	663,0	747,7	601,6	703,2	182,8
Ulytau	-	-	-	-	0,0
Shygys Kazakhstan	713,4	614,6	521,1	575,8	725,5
Astana city	552,2	587,9	509,9	638,9	294,4
Almaty city	926,0	1004,1	810,6	993,1	685,5
Shymkent city	491,0	602,0	496,6	562,4	1 050,6

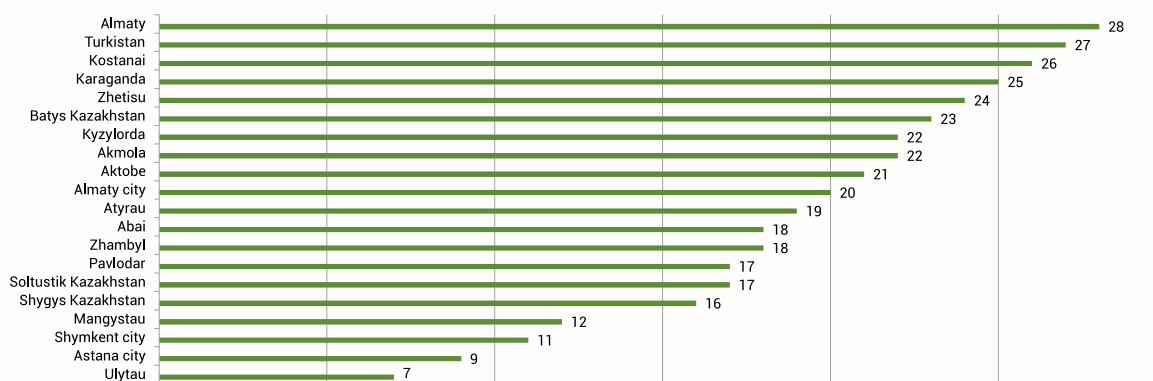
* According to the Ministry of Health of the Republic of Kazakhstan.

3.23 Number of independent dental clinics *

	2018	2019	2020	2021	2022
Republic of Kazakhstan	11	11	11	8	7
Abai	-	-	-	-	-
Akmola	-	-	-	-	-
Aktobe	1	1	1	1	1
Almaty	1	1	-	1	-
Atyrau	1	1	1	1	1
Batys Kazakhstan	-	-	1	-	-
Zhambyl	1	1	-	1	1
Zhetisu	-	-	-	-	-
Karaganda	1	1	-	1	1
Kostanai	1	1	1	1	1
Kyzylorda	-	-	1	-	-
Mangystau	-	-	-	-	-
Pavlodar	1	1	-	0	-
Soltustik Kazakhstan	1	1	-	1	-
Turkistan	-	-	1	-	1
Ulytau	-	-	-	-	-
Shygys Kazakhstan	1	1	2	1	-
Astana city	-	1	1	-	1
Almaty city	1	-	1	-	-
Shymkent city	1	1	1	-	-

* The indicators are calculated based on data from the Ministry of Health of the Republic of Kazakhstan.

Number of health care organizations providing inpatient care in 2022



Statistics of education, science and innovation

3.24 Number of preschool organizations

at the end of the year

	2018			2019			2020		
	Total	Including		Total	Including		Total	Including	
		in urban area	in rural area		in urban area	in rural area		in urban area	in rural area
Republic of Kazakhstan	10 314	4 057	6 257	10 583	4 265	6 318	10 650	4 322	6 328
Abai	-	-	-	-	-	-	-	-	-
Akmola	606	119	487	609	122	487	601	119	482
Aktobe	527	205	322	533	213	320	546	230	316
Almaty	1065	201	864	1 163	216	947	1 201	229	972
Atyrau	325	124	201	330	132	198	331	129	202
Batys Kazakhstan	507	141	366	510	149	361	515	155	360
Zhambyl	504	154	350	540	178	362	547	180	367
Zhetisu	-	-	-	-	-	-	-	-	-
Karaganda	532	260	272	536	265	271	533	265	268
Kostanai	602	153	449	593	157	436	579	158	421
Kyzylorda	662	242	420	666	245	421	665	240	425
Mangystau	273	124	149	302	126	176	311	135	176
Pavlodar	421	135	286	394	133	261	376	118	258
Soltustik Kazakhstan	498	70	428	490	71	419	483	69	414
Turkistan	1376	278	1098	1 388	290	1 098	1 413	309	1 104
Ulytau	-	-	-	-	-	-	-	-	-
Shygyz Kazakhstan	790	225	565	786	225	561	792	229	563
Astana city	377	377	-	381	381	-	408	408	-
Almaty city	774	774	-	869	869	-	825	825	-
Shymkent city	475	475	-	493	493	-	524	524	-

Continuation

	2021			2022		
	Total	Including		Total	Including	
		in urban area	in rural area		in urban area	in rural area
Republic of Kazakhstan	10 871	4 401	6 470	11 104	4 638	6 466
Abai	-	-	-	350	89	261
Akmola	599	120	479	603	145	458
Aktobe	559	244	315	575	261	314
Almaty	1 392	250	1 142	1 142	134	1 008
Atyrau	319	119	200	326	130	196
Batys Kazakhstan	521	164	357	527	177	350
Zhambyl	553	182	371	567	194	373
Zhetisu	-	-	-	398	119	279
Karaganda	519	260	259	411	213	198
Kostanai	566	166	400	538	156	382
Kyzylorda	668	243	425	680	253	427
Mangystau	331	142	189	348	152	196
Pavlodar	380	122	258	381	123	258
Soltustik Kazakhstan	473	66	407	465	65	400
Turkistan	1 422	311	1 111	1 369	315	1 054
Ulytau	-	-	-	105	51	54
Shygyz Kazakhstan	787	230	557	399	141	258
Astana city	377	377	-	432	432	-
Almaty city	860	860	-	899	899	-
Shymkent city	545	545	-	589	589	-

* Hereinafter, according to the Ministry of Education of the Republic of Kazakhstan.

3.25 Number of children in preschool organizations

people

	2018			2019			2020		
	Total	Including		Total	Including		Total	Including	
		in urban area	in rural area		in urban area	in rural area		in urban area	in rural area
Republic of Kazakhstan	880 896	515 884	365 012	892 251	522 343	369 908	885 033	510 163	374 870
Abai	-	-	-	-	-	-	-	-	-
Akmola	35 942	15 752	20 190	34 908	15 391	19 517	32 957	14 294	18 663
Aktobe	48 525	33 780	14 745	44 643	31 185	13 458	42 926	29 762	13 164
Almaty	75 742	21 675	54 067	85 896	23 752	62 144	91 523	24 838	66 685
Atyrau	33 584	18 535	15 049	35 950	20 797	15 153	34 004	19 366	14 638
Batys Kazakhstan	30 369	17 615	12 754	30 640	18 147	12 493	30 463	18 368	12 095
Zhambyl	53 120	24 174	28 946	55 917	25 609	30 308	56 560	25 248	31 312
Zhetisu	-	-	-	-	-	-	-	-	-
Karaganda	52 536	40 753	11 783	51 849	40 669	11 180	48 234	38 182	10 052
Kostanai	34 376	19 883	14 493	32 422	19 267	13 155	31 228	19 000	12 228
Kyzylorda	45 344	21 105	24 239	45 237	20 393	24 844	44 231	19 392	24 839
Mangystau	37 943	19 909	18 034	37 333	20 225	17 108	37 254	19 855	17 399
Pavlodar	39 011	29 898	9 113	36 210	27 821	8 389	33 456	25 626	7 830
Soltustik Kazakhstan	20 062	9 286	10 776	19 543	9 444	10 099	18 373	8 750	9 623
Turkistan	142 133	35 770	106 363	144 163	36 155	108 008	152 173	39 370	112 803
Ulytau	-	-	-	-	-	-	-	-	-
Shygys Kazakhstan	58 453	33 993	24 460	59 135	35 083	24 052	56 978	33 439	23 539
Astana city	51 104	51 104	-	52 211	52 211	-	50 933	50 933	-
Almaty city	67 224	67 224	-	69 325	69 325	-	65 108	65 108	-
Shymkent city	55 428	55 428	-	56 869	56 869	-	58 632	58 632	-

Continuation

	2021			2022		
	Total	Including		Total	Including	
		in urban area	in rural area		in urban area	in rural area
Republic of Kazakhstan	922 400	528 308	394 092	965 204	567 537	397 667
Abai	-	-	-	25 637	14 404	11 233
Akmola	35 519	15 264	20 255	36 415	18 913	17 502
Aktobe	43 129	30 199	12 930	44 937	32 088	12 849
Almaty	109 125	26 849	82 276	92 006	13 412	78 594
Atyrau	31 846	17 751	14 095	34 410	20 189	14 221
Batys Kazakhstan	32 179	19 390	12 789	34 065	21 281	12 784
Zhambyl	57 100	25 577	31 523	59 309	27 402	31 907
Zhetisu	-	-	-	29 758	13 765	15 993
Karaganda	46 451	37 486	8 965	40 461	33 215	7 246
Kostanai	30 538	19 855	10 683	29 673	19 540	10 133
Kyzylorda	45 662	21 046	24 616	46 869	22 369	24 500
Mangystau	39 754	21 393	18 361	41 200	22 155	19 045
Pavlodar	34 101	26 279	7 822	33 963	26 073	7 890
Soltustik Kazakhstan	18 183	8 796	9 387	17 782	8 879	8 903
Turkistan	158 594	40 541	118 053	154 388	40 528	113 860
Ulytau	-	-	-	8 703	6 628	2 075
Shygys Kazakhstan	56 763	34 426	22 337	29 772	20 840	8 932
Astana city	50 693	50 693	-	57 757	57 757	-
Almaty city	71 664	71 664	-	78 585	78 585	-
Shymkent city	61 099	61 099	-	69 514	69 514	-

3.26 Number of general education schools

at the beginning of the academic year

	2018/2019	2019/2020	2020/2021	2021/2022	2022/2023
Republic of Kazakhstan	7 393	7 398	7 440	7 550	7 687
Abai	-	-	-	-	318
Akmola	579	575	572	569	559
Aktobe	415	418	422	426	426
Almaty	783	791	793	800	464
Atyrau	203	207	208	213	220
Batys Kazakhstan	392	390	388	383	381
Zhambyl	461	461	467	484	501
Zhetisu	-	-	-	-	349
Karaganda	542	537	535	530	437
Kostanai	523	516	507	496	476

	Continuation				
	2018/2019	2019/2020	2020/2021	2021/2022	2022/2023
Kyzylorda	310	314	314	323	331
Mangystau	160	155	163	172	186
Pavlodar	373	368	367	371	371
Soltustik Kazakhstan	496	486	480	474	467
Turkistan	919	920	930	963	1 004
Ulytau	-	-	-	-	88
Shygys Kazakhstan	687	679	677	676	361
Astana city	112	118	133	147	164
Almaty city	282	290	300	317	333
Shymkent city	156	173	184	206	251

3.27 Number of students in general education schools

	thousand people				
	2018/2019	2019/2020	2020/2021	2021/2022	2022/2023
Republic of Kazakhstan	3 186,2	3 337,8	3 481,3	3 597,2	3 709,6
Abai	-	-	-	-	101,5
Akmola	123,9	127,8	132,3	135,8	137,9
Aktobe	144,8	153,5	161,4	168,5	175,2
Almaty	394,5	414,6	435,7	453,2	338,6
Atyrau	124,8	131,2	136,7	140,4	144,5
Batys Kazakhstan	104,3	108,7	112,7	115,3	119,6
Zhambyl	225,9	232,8	242,4	245,7	246,3
Zhetisu	-	-	-	-	131,0
Karaganda	196,3	203,3	209,0	210,9	173,9
Kostanai	107,5	110,0	111,9	113,1	114,7
Kyzylorda	155,4	163,8	171,5	177,0	180,6
Mangystau	141,0	151,4	160,1	168,1	175,8
Pavlodar	103,6	111,0	113,5	115,0	116,2
Soltustik Kazakhstan	72,3	73,5	74,8	75,2	75,5
Turkistan	469,1	480,6	501,4	511,7	517,7
Ulytau	-	-	-	-	39,5
Shygys Kazakhstan	189,3	192,8	198,0	200,0	99,9
Astana city	165,2	182,5	194,9	212,5	238,2
Almaty city	268,0	286,8	298,5	314,7	331,4
Shymkent city	200,3	213,5	226,5	240,1	251,6

3.28 Number of teachers in daytime general education schools

	at the beginning of the academic year, thousand people				
	2018/2019	2019/2020	2020/2021	2021/2022	2022/2023
Republic of Kazakhstan	338,8	347,1	366,7	343,6	393,8
Abai	-	-	-	-	12,8
Akmola	15,4	15,4	16,0	14,8	16,5
Aktobe	17,8	18,0	19,1	17,6	20,2
Almaty	39,3	41,7	44,3	43,0	31,9
Atyrau	11,1	11,5	12,2	11,3	12,9
Batys Kazakhstan	14,6	14,6	15,5	13,5	15,9
Zhambyl	25,7	26,0	27,4	26,0	28,3
Zhetisu	-	-	-	-	15,9
Karaganda	20,3	20,6	21,4	18,7	17,6
Kostanai	13,8	13,8	14,2	12,7	14,3
Kyzylorda	20,2	20,8	21,7	20,6	22,9
Mangystau	11,5	12,3	13,6	13,8	15,5
Pavlodar	12,9	13,0	13,6	12,4	13,8
Soltustik Kazakhstan	12,0	11,8	12,1	10,6	12,5
Turkistan	23,5	55,8	58,6	54,6	65,7
Ulytau	-	-	-	-	3,8
Shygys Kazakhstan	54,0	23,6	24,2	21,8	12,1
Astana city	9,9	10,6	12,0	12,5	15,2
Almaty city	20,5	21,0	22,8	21,9	25,3
Shymkent city	15,9	16,6	18,0	17,8	20,7

3.29 Graduation of students from general education schools

thousand people

	Graduated from a general secondary school (with a certificate of secondary education)				
	2018	2019	2020	2021	2022
Republic of Kazakhstan	143,1	117,2	140,6	161,4	168,3
Abai					5,0
Akmola	5,3	4,3	4,8	5,4	5,1
Aktobe	7,0	5,5	6,7	7,6	8,2
Almaty	16,7	13,3	15,2	18,3	12,5
Atyrau	5,2	4,3	5,4	6,0	6,2
Batys Kazakhstan	5,1	4,3	5,3	6,0	5,9
Zhambyl	9,5	7,2	9,3	11,3	11,8
Zhetisu	-	-	-	-	6,6
Karaganda	8,8	7,2	8,3	9,3	7,7
Kostanai	5,2	4,6	4,8	5,2	4,6
Kyzylorda	7,1	5,6	6,3	7,3	7,8
Mangystau	5,6	5,2	6,5	7,2	7,7
Pavlodar	4,1	3,6	4,0	4,7	4,5
Soltustik Kazakhstan	3,9	3,1	3,4	3,6	3,5
Turkistan	24,2	18,9	24,7	28,2	29,7
Ulytau	-	-	-	-	1,6
Shygys Kazakhstan	9,9	8,1	8,5	9,3	4,3
Astana city	6,4	5,4	7,1	8,4	9,1
Almaty city	11,0	9,6	11,3	13,3	14,8
Shymkent city	8,2	7,0	9,2	10,3	11,7

3.30 Distribution of students in schools by language of instruction

	At the beginning of 2018/2019 academic year						
	number of students, total	Of them learning in languages					
		Kazakh	Russian	Uzbek	Uighur	Another	Mixed
Republic of Kazakhstan	3 186,2	1 394,2	395,6	8,6	6,1	1,7	1 380,0
Abai	-	-	-	-	-	-	-
Akmola	123,9	29,4	24,0	-	-	-	70,4
Aktobe	144,8	74,2	11,8	-	-	-	58,8
Almaty	394,5	149,6	9,0	-	3,4	-	232,6
Atyrau	124,8	66,5	6,4	-	-	-	51,9
Batys Kazakhstan	104,3	52,2	18,1	-	-	-	34,1
Zhambyl	225,9	104,6	13,8	0,2	-	-	107,4
Zhetisu	-	-	-	-	-	-	-
Karaganda	196,3	53,0	42,8	-	-	-	100,5
Kostanai	107,5	21,0	56,3	-	-	-	30,2
Kyzylorda	155,4	120,0	4,0	-	-	-	31,4
Mangystau	141,0	108,5	6,8	-	-	-	25,6
Pavlodar	103,6	30,1	19,1	-	-	-	54,4
Soltustik Kazakhstan	72,3	12,1	32,2	-	-	-	27,9
Turkistan	469,1	292,2	8,7	4,9	-	0,5	162,8
Ulytau	-	-	-	-	-	-	-
Shygys Kazakhstan	189,3	72,9	43,9	-	-	-	72,5
Astana city	165,2	52,7	13,2	-	-	0,1	99,2
Almaty city	268,0	87,7	83,6	-	2,8	1,1	92,9
Shymkent city	200,3	67,3	2,1	3,6	-	-	127,4

Continuation

	At the beginning of 2019/2020 academic year						
	number of students, total	Of them learning in languages					
		Kazakh	Russian	Uzbek	Uighur	Another	Mixed
Republic of Kazakhstan	3 337,8	1 458,4	403,9	8,3	6,2	1,5	1 459,3
Abai	-	-	-	-	-	-	-
Akmola	127,8	29,7	25,7	-	-	-	72,5
Aktobe	153,5	78,1	12,4	-	-	-	63,0
Almaty	414,6	156,1	8,5	-	3,4	-	246,5
Atyrau	131,2	69,7	7,1	-	-	-	54,5
Batys Kazakhstan	108,7	54,3	18,3	-	-	-	36,1
Zhambyl	232,8	107,8	14,1	0,2	-	-	110,8
Zhetisu	-	-	-	-	-	-	-
Karaganda	203,3	54,3	42,9	-	-	-	106,1
Kostanai	110,0	21,7	60,5	-	-	-	27,8
Kyzylorda	163,8	127,7	3,1	-	-	-	33,0

Continuation

	At the beginning of 2019/2020 academic year						
	number of students, total	Of them learning in languages					
		Kazakh	Russian	Uzbek	Uighur	Another	Mixed
Mangystau	151,4	116,1	7,0	-	-	-	28,3
Pavlodar	111,0	32,2	14,6	-	-	-	64,3
Soltustik Kazakhstan	73,5	12,3	34,4	-	-	-	26,7
Turkistan	480,6	298,5	8,9	4,5	-	-	168,7
Ulytau	-	-	-	-	-	-	-
Shygys Kazakhstan	192,8	72,6	44,4	-	-	-	75,8
Astana city	182,5	57,6	13,3	-	-	0,3	111,3
Almaty city	286,8	95,9	88,7	-	2,8	1,2	98,2
Shymkent city	213,5	73,9	0,0	3,6	-	-	135,9

Continuation

	At the beginning of 2020/2021 academic year						
	number of students, Total	Of them learning in languages					
		Kazakh	Russian	Uzbek	Uighur	Another	Mixed
Republic of Kazakhstan	3 481,3	1 519,8	412,2	6,8	5,3	1,5	1 535,8
Abai	-	-	-	-	-	-	-
Akmola	132,3	30,4	26,3	-	-	-	75,6
Aktobe	161,4	82,0	12,9	-	-	-	66,5
Almaty	435,7	163,3	8,9	-	2,5	-	261,0
Atyrau	136,7	73,0	7,5	-	-	-	56,2
Batys Kazakhstan	112,7	56,9	17,2	-	-	-	38,5
Zhambyl	242,4	112,0	10,5	0,2	-	-	119,7
Zhetisu	-	-	-	-	-	-	-
Karaganda	209,0	56,5	40,9	-	-	-	111,6
Kostanai	111,9	21,6	63,7	-	-	-	26,6
Kyzylorda	171,5	133,2	4,4	-	-	-	33,9
Mangystau	160,1	122,9	7,6	-	-	-	29,6
Pavlodar	113,5	32,2	14,9	-	-	-	66,4
Soltustik Kazakhstan	74,8	12,6	37,0	-	-	-	25,2
Turkistan	501,4	311,2	9,4	3,0	-	-	177,9
Ulytau	-	-	-	-	-	-	-
Shygys Kazakhstan	198,0	75,0	45,5	-	-	-	77,5
Astana city	194,9	59,2	13,8	-	-	0,3	121,7
Almaty city	298,5	99,9	91,6	-	2,8	1,2	103,0
Shymkent city	226,5	77,9	0,0	3,7	-	-	144,9

Continuation

	At the beginning of 2021/2022 academic year						
	number of students, Total	Of them learning in languages					
		Kazakh	Russian	Uzbek	Uighur	Another	Mixed
Republic of Kazakhstan	3 597,2	1 557,5	393,5	-	5,3	-	1 640,9
Abai	-	-	-	-	-	-	-
Akmola	135,8	29,9	26,3	-	0,0	-	79,6
Aktobe	168,5	84,9	12,2	-	0,0	-	71,3
Almaty	453,2	170,0	8,8	-	2,5	-	271,9
Atyrau	140,5	69,8	5,5	-	0,0	-	65,2
Batys Kazakhstan	115,4	58,0	9,0	-	0,0	-	48,4
Zhambyl	245,7	113,5	8,6	-	0,0	-	123,6
Zhetisu	-	-	-	-	-	-	-
Karaganda	210,9	58,1	39,0	-	0,0	-	113,9
Kostanai	113,1	21,1	64,2	-	0,0	-	27,8
Kyzylorda	177,0	135,7	1,7	-	0,0	-	39,6
Mangystau	168,1	128,2	7,8	-	0,0	-	32,1
Pavlodar	114,9	31,6	9,9	-	0,0	-	73,4
Soltustik Kazakhstan	75,2	12,5	40,1	-	0,0	-	22,6
Turkistan	511,6	316,0	9,4	-	0,0	-	186,2
Ulytau	-	-	-	-	-	-	-
Shygys Kazakhstan	199,9	75,0	44,3	-	0,0	-	80,6
Astana city	212,5	61,6	14,4	-	0,0	-	136,6
Almaty city	314,7	104,6	92,4	-	2,8	-	114,9
Shymkent city	240,1	87,0	0,0	-	0,0	-	153,1

Continuation

	At the beginning of 2022/2023 academic year						
	number of students, Total	Of them learning in languages					
		Kazakh	Russian	Uzbek	Uighur	Another	Mixed
Republic of Kazakhstan	3 709,6	1 596,5	378,0	0,1	1,5	4,3	1 729,1
Abai	101,5	43,8	8,7	-	-	-	49,0
Akmola	137,9	30,0	25,9	-	-	-	82,1
Aktobe	175,2	88,7	12,4	-	-	-	74,1
Almaty	338,6	125,7	6,8	-	0,8	-	205,4
Atyrau	144,5	70,5	5,6	-	-	-	68,4
Batys Kazakhstan	119,6	60,1	2,8	-	-	-	56,6
Zhambyl	246,3	115,2	2,4	-	-	-	128,7
Zhetisu	131,0	48,6	2,2	-	-	-	80,2
Karaganda	173,9	40,6	37,0	-	-	-	96,3
Kostanai	114,7	21,3	62,5	-	-	-	30,9
Kyzylorda	180,6	138,5	-	-	-	-	42,1
Mangystau	175,8	136,3	7,9	-	-	-	31,7
Pavlodar	116,2	31,3	8,9	-	-	-	76,0
Soltustik Kazakhstan	75,5	12,3	42,1	-	-	-	21,1
Turkistan	517,7	315,8	9,5	0,1	-	-	192,4
Ulytau	39,5	20,0	1,7	-	-	-	17,8
Shygys Kazakhstan	99,9	31,1	35,0	-	-	-	33,9
Astana city	238,2	63,3	14,5	-	-	0,8	159,6
Almaty city	331,4	111,6	92,4	-	0,8	3,5	123,1
Shymkent city	251,6	91,8	-	-	-	-	159,8

* Without students of special correctional organizations.

3.31 Evening comprehensive schools

	Number of schools				
	2018/2019	2019/2020	2020/2021	2021/2022	2022/2022
Republic of Kazakhstan	74	69	70	69	66
Abai	-	-	-	-	2
Akmola	10	9	9	9	9
Aktobe	3	2	2	2	2
Almaty	6	7	7	7	6
Atyrau	2	2	2	2	2
Batys Kazakhstan	3	3	3	3	3
Zhambyl	4	4	4	4	3
Zhetisu	-	-	-	-	1
Karaganda	6	6	6	6	5
Kostanai	6	6	6	5	5
Kyzylorda	8	8	8	8	8
Mangystau	7	6	5	5	5
Pavlodar	2	-	2	2	2
Soltustik Kazakhstan	1	1	1	1	1
Turkistan	5	4	4	4	4
Ulytau	-	-	-	-	1
Shygys Kazakhstan	6	6	6	6	3
Astana city	1	1	1	1	1
Almaty city	-	-	-	-	-
Shymkent city	4	4	4	4	3

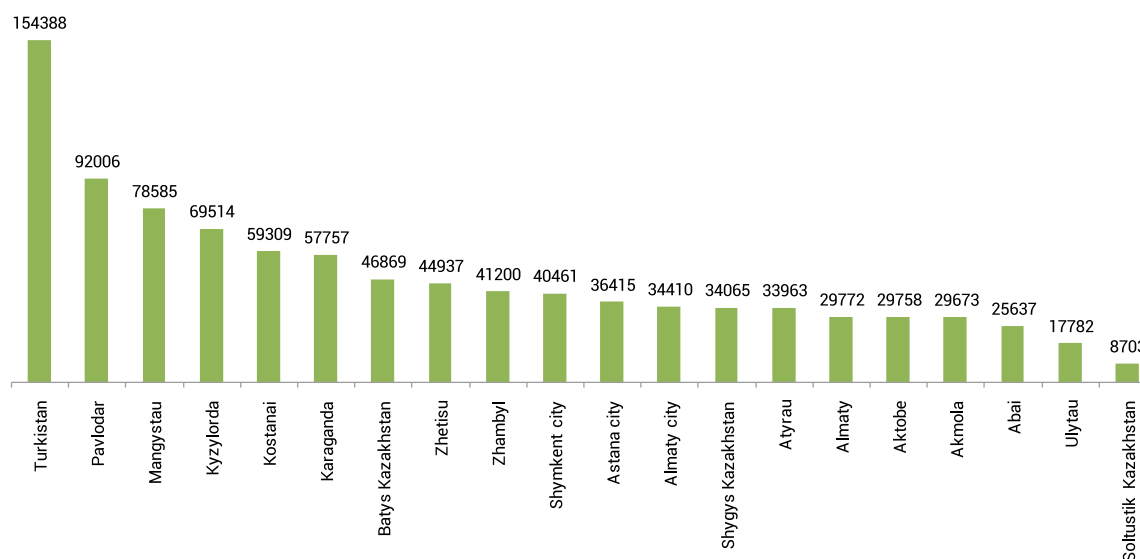
Continuation

	Number of students, thousand people				
	2018/2019	2019/2020	2020/2021	2021/2022	2022/2023
Republic of Kazakhstan	16,9	10,0	9,2	9,5	10,0
Abai	-	-	-	-	0,1
Akmola	1,1	0,6	0,6	0,6	0,6
Aktobe	0,3	0,1	0,1	0,1	0,1
Almaty	0,6	0,8	0,9	1,0	1,1
Atyrau	0,2	0,3	0,3	0,3	0,2
Batys Kazakhstan	0,8	0,3	0,2	0,3	0,3
Zhambyl	2,4	0,9	0,8	0,9	0,8
Zhetisu	-	-	-	-	0,1
Karaganda	1,8	0,7	0,6	0,6	0,5
Kostanai	0,9	0,5	0,5	0,4	0,4
Kyzylorda	0,5	0,5	0,4	0,4	0,5
Mangystau	1,4	0,8	0,7	0,8	0,8
Pavlodar	0,9	0,3	0,3	0,3	0,3

Continuation

	Number of students, thousand people					
	2018/2019	2019/2020	2020/2021	2021/2022	2022/2023	
Soltustik Kazakhstan	0,5	0,2	0,1	0,1	0,1	0,1
Turkistan	1,9	1,1	1,1	1,0	1,0	1,0
Ulytau	-	-	-	-	-	0,1
Shygys Kazakhstan	1,2	0,3	0,3	0,4	0,3	0,3
Astana city	0,3	0,3	0,2	0,2	0,3	0,3
Almaty city	2,1	1,6	1,3	1,3	1,4	1,4
Shymkent city	-	0,7	0,8	0,8	1,1	1,1

Number of children in preschool organizations in 2022



Science and innovation

3.32 Number of enterprises carrying out R&D

	2018	2019	2020	2021	2022	units
Republic of Kazakhstan	384	386	396	438	414	
Abai	-	-	-	-	10	
Akmola	11	13	12	10	10	
Aktobe	16	15	15	15	13	
Almaty	9	9	9	10	8	
Atyrau	10	10	10	10	8	
Batys Kazakhstan	10	12	10	9	9	
Zhambyl	9	10	9	9	9	
Zhetisu	-	-	-	-	2	
Karaganda	28	30	29	38	38	
Kostanai	12	12	13	15	14	
Kyzylorda	7	6	7	10	7	
Mangystau	6	6	6	7	5	
Pavlodar	14	12	10	9	6	
Soltustik Kazakhstan	5	5	5	8	7	
Turkistan	6	7	8	9	8	
Ulytau	-	-	-	-	1	
Shygys Kazakhstan	35	31	30	37	25	
Astana city	60	56	76	90	90	
Almaty city	135	138	135	139	132	
Shymkent city	11	14	12	13	12	

3.33 Internal and external costs for R&D

million tenge

	2018	2019	2020	2021	2022
Republic of Kazakhstan	99 706,7	11 8070,7	116 742,9	134 933,9	152 801,6
Abai	-	-	-	-	4 097,3
Akmola	2 787,2	2 710,0	2 670,6	2 937,0	3 103,1
Aktobe	6 221,8	6 650,0	5 757,4	5 523,9	6 733,2
Almaty	1 121,1	1 594,2	1 672,8	2 074,6	1 705,3
Atyrau	4 876,2	6 920,6	8 245,7	7 514,3	1 592,6
Batys Kazakhstan	879,8	1 046,2	1 382,4	1 362,0	x
Zhambyl	989,1	896,2	2 704,4	6 464,8	3 802,7
Zhetisu	-	-	-	-	x
Karaganda	5 200,3	6 141,5	6 365,7	7 845,8	7 564,2
Kostanai	3 070,4	3 256,8	1 691,8	2 199,4	3 284,5
Kyzylorda	489,2	1 502,3	862,1	1 617,4	2 302,4
Mangystau	10 381,9	11 311,2	11 359,9	12 883,8	17 138,1
Pavlodar	952,6	1 983,2	1 425,7	1 500,7	2 261,1
Soltustik Kazakhstan	226,3	241,3	339,4	411,1	x
Turkistan	974,9	943,6	1 329,3	1 592,6	1 650,0
Ulytau	-	-	-	-	3 758,6
Shygys Kazakhstan	7 350,9	10 841,3	6 946,8	8 981,7	8 669,7
Astana city	24 469,2	29 774,7	27 974,4	26 296,0	25 366,3
Almaty city	28 582,5	31 021,9	34 395,1	44 188,7	48 236,1
Shymkent city	1 133,3	1 235,6	1 619,3	1 540,0	x

3.34 Internal and external costs for R&D

million tenge

	Total	Internal costs for R&D	Including	
			internal operating costs	capital expenditures
2018				
Republic of Kazakhstan	99 706,7	72 224,6	64 751,8	7 472,8
Abai	-	-	-	-
Akmola	2 787,2	1 694,3	1 461,5	232,8
Aktobe	6 221,8	974,6	888,6	86,0
Almaty	1 121,1	1 121,1	1 062,2	58,9
Atyrau	4 876,2	4 494,5	4 112,7	381,8
Batys Kazakhstan	879,8	878,2	829,0	49,2
Zhambyl	989,1	731,6	663,6	67,9
Zhetisu	-	-	-	-
Karaganda	5 200,3	3 508,3	3 214,9	293,4
Kostanai	3 070,4	827,4	730,0	97,4
Kyzylorda	489,2	301,9	273,9	28,0
Mangystau	10 381,9	9 848,7	7 914,1	1 934,6
Pavlodar	952,6	290,2	269,7	20,4
Soltustik Kazakhstan	226,3	226,3	217,0	9,3
Turkistan	974,9	273,6	272,9	0,7
Ulytau	-	-	-	-
Shygys Kazakhstan	7 350,9	5 319,1	4 670,7	648,4
Astana city	24 469,2	14 094,2	12 348,8	1 745,4
Almaty city	28 582,5	26 586,5	24 865,6	1 721,0
Shymkent city	1 133,3	1 054,0	956,5	97,5
2019				
Republic of Kazakhstan	11 8070,7	82 333,1	72 808,0	9 525,1
Abai	-	-	-	-
Akmola	2 710,0	1 608,8	1 294,7	314,1
Aktobe	6 650,0	1 060,6	976,4	84,3
Almaty	1 594,2	1 521,3	1 363,9	157,3
Atyrau	6 920,6	5 134,6	4 736,6	398,0
Batys Kazakhstan	1 046,2	1 045,3	896,2	149,1
Zhambyl	896,2	759,0	689,8	69,2
Zhetisu	-	-	-	-
Karaganda	6 141,5	4 543,6	3 996,3	547,3
Kostanai	3 256,8	687,7	614,1	73,6
Kyzylorda	1 502,3	273,0	272,7	x
Mangystau	11 311,2	9 713,8	8 432,4	1 281,4
Pavlodar	1 983,2	1 258,2	415,5	842,7
Soltustik Kazakhstan	241,3	241,3	212,8	28,6

Continuation

	Total	Internal costs for R&D	Including	
			internal operating costs	capital expenditures
Turkistan	943,6	188,5	184,3	4,2
Ulytau	-	-	-	-
Shygys Kazakhstan	10 841,3	7 082,3	5 884,8	1 197,5
Astana city	29 774,7	17 965,1	16 030,2	1 934,8
Almaty city	31 021,9	28 095,4	25 784,2	2 311,3
Shymkent city	1 235,6	1 154,5	1 023,1	131,4
2020				
Republic of Kazakhstan	116 742,9	89 028,7	79 592,1	9 436,7
Abai	-	-	-	-
Akmola	2 670,6	1 655,4	1 399,1	256,3
Aktobe	5 757,4	1 176,7	1 086,8	89,9
Almaty	1 672,8	1 672,8	1 397,7	275,1
Atyrau	8 245,7	5 801,8	5 264,5	537,3
Batys Kazakhstan	1 382,4	1 061,0	942,5	118,4
Zhambyl	2 704,4	2 156,2	2 034,6	121,7
Zhetisu	-	-	-	-
Karaganda	6 365,7	3 986,4	3 475,3	511,1
Kostanai	1 691,8	788,1	702,7	85,4
Kyzylorda	862,1	283,9	270,6	13,3
Mangystau	11 359,9	10 428,2	9 709,4	718,8
Pavlodar	1 425,7	598,2	540,6	57,7
Soltustik Kazakhstan	339,4	339,4	293,6	45,8
Turkistan	1 329,3	481,9	449,7	32,2
Ulytau	-	-	-	-
Shygys Kazakhstan	6 946,8	5 412,2	4 743,0	669,2
Astana city	27 974,4	18 753,0	17 240,1	1 512,9
Almaty city	34 395,1	32 873,3	28 653,2	4 220,1
Shymkent city	1 619,3	1 560,2	1 388,8	171,5
2021				
Republic of Kazakhstan	134 933,9	109 332,7	96 505,0	12 827,8
Abai	-	-	-	-
Akmola	2 937,0	1 695,2	1 517,2	178,0
Aktobe	5 523,9	1 604,2	1 531,0	73,3
Almaty	2 074,6	1 547,7	1 273,4	274,2
Atyrau	7 514,3	6 412,1	5 915,1	496,9
Batys Kazakhstan	1 362,0	1 298,7	1 174,7	124,0
Zhambyl	6 464,8	5 881,5	5 677,2	204,4
Zhetisu	-	-	-	-
Karaganda	7 845,8	4 718,8	4 217,2	501,6
Kostanai	2 199,4	1 091,3	863,6	227,6
Kyzylorda	1 617,4	429,3	398,0	31,3
Mangystau	12 883,8	11 089,6	10 453,8	635,8
Pavlodar	1 500,7	604,0	539,8	64,3
Soltustik Kazakhstan	411,1	411,1	311,5	99,6
Turkistan	1 592,6	719,9	701,2	18,7
Ulytau	-	-	-	-
Shygys Kazakhstan	8 981,7	7 021,6	6 068,5	953,1
Astana city	44 188,7	42 738,7	37 066,1	5 672,7
Almaty city	1 540,0	1 540,0	1 338,4	201,5
Shymkent city				
Republic of Kazakhstan	152 801,6	121 560,1	110 281,0	11 279,1
Abai	4 097,3	3 996,7	3 429,4	567,2
Akmola	3 103,1	1 736,1	1 590,5	145,6
Aktobe	6 733,2	1 596,9	1 520,6	76,3
Almaty	1 705,3	1 148,7	1 047,6	101,0
Atyrau	1 592,6	467,8	459,3	8,5
Batys Kazakhstan	x	994,7	919,1	75,5
Zhambyl	3 802,7	3 574,0	3 390,3	183,7
Zhetisu	x	127,2	127,2	-
Karaganda	7 564,2	5 363,5	5 025,4	338,1
Kostanai	3 284,5	1 036,8	972,6	64,2
Kyzylorda	2 302,4	526,6	493,4	33,2
Mangystau	17 138,1	13 521,0	12 159,0	1 362,0
Pavlodar	2 261,1	829,9	750,5	79,4
Soltustik Kazakhstan	x	8 839,7	8 801,7	37,9
Turkistan	1 650,0	659,9	652,1	x
Ulytau	3 758,6	3,6	x	-

Continuation

	Total	Internal costs for R&D	Including	
			internal operating costs	capital expenditures
Shygys Kazakhstan	8 669,7	5 881,6	5 152,0	729,6
Astana city	25 366,3	22 961,0	20 683,0	2 278,0
Almaty city	48 236,1	46 759,4	41 709,8	5 049,6
Shymkent city	x	1 534,9	1 393,6	141,3

3.35 Internal costs for R&D by types of work

million tenge

	Total	Including		
		fundamental research	applied research	design developments
2018				
Republic of Kazakhstan	72 224,6	10 629,0	43 278,3	18 317,3
Abai	-	-	-	-
Akmola	1 694,3	24,7	1 531,8	137,8
Aktobe	974,6	31,5	829,9	113,2
Almaty	1 121,1	109,0	993,9	18,3
Atyrau	4 494,5	20,6	4 373,5	100,4
Batys Kazakhstan	878,2	61,3	807,0	9,9
Zhambyl	731,6	39,0	544,5	148,1
Zhetisu	-	-	-	-
Karaganda	3 508,3	676,1	2 715,3	117,0
Kostanai	827,4	18,0	513,5	295,9
Kyzylorda	301,9	68,9	207,5	25,5
Mangystau	9 848,7	69,0	2 437,7	7 342,0
Pavlodar	290,2	15,1	191,9	83,1
Soltustik Kazakhstan	226,3	-	207,3	19,0
Turkistan	273,6	94,9	163,1	15,7
Ulytau	-	-	-	-
Shygys Kazakhstan	5 319,1	238,7	3 601,4	1 478,9
Astana city	14 094,2	1 981,2	6 111,7	6 001,3
Almaty city	26 586,5	7 146,8	17 288,8	2 151,0
Shymkent city	1 054,0	34,2	759,5	260,2
2019				
Republic of Kazakhstan	82 333,1	11 044,3	52 620,9	18 667,9
Abai	-	-	-	-
Akmola	1 608,8	26,3	1 401,2	181,3
Aktobe	1 060,6	21,6	914,9	124,2
Almaty	1 521,3	26,1	1 481,3	13,8
Atyrau	5 134,6	23,5	5 025,8	85,3
Batys Kazakhstan	1 045,3	84,1	960,0	1,2
Zhambyl	759,0	22,0	586,9	150,0
Zhetisu	-	-	-	-
Karaganda	4 543,6	870,6	3 362,2	310,7
Kostanai	687,7	17,8	416,2	253,8
Kyzylorda	273,0	47,0	209,9	16,2
Mangystau	9 713,8	94,4	2 392,5	7 226,9
Pavlodar	1 258,2	48,1	1 080,6	129,5
Soltustik Kazakhstan	241,3	-	224,0	17,3
Turkistan	188,5	13,6	164,2	10,7
Ulytau	-	-	-	-
Shygys Kazakhstan	7 082,3	239,4	5 030,7	1 812,2
Astana city	17 965,1	1 563,0	10 020,9	6 381,2
Almaty city	28 095,4	7 900,9	18 444,8	1 749,8
Shymkent city	1 154,5	46,0	904,7	203,7
2020				
Republic of Kazakhstan	89 028,7	14 143,8	54 462,3	20 422,7
Abai	-	-	-	-
Akmola	1 655,4	13,3	1 577,0	x
Aktobe	1 176,7	54,1	926,7	195,9
Almaty	1 672,8	53,2	1 619,6	x
Atyrau	5 801,8	87,9	5 502,3	211,6
Batys Kazakhstan	1 061,0	21,4	995,4	44,2
Zhambyl	2 156,2	30,4	1 478,4	647,4
Zhetisu	-	-	-	-
Karaganda	3 986,4	785,3	2 875,1	326,1
Kostanai	788,1	x	408,9	90,9
Kyzylorda	283,9	73,8	174,5	18,7

Continuation

	Total	Including		
		fundamental research	applied research	design developments
Mangystau	10 428,2	x	2 687,9	7 429,0
Pavlodar	598,2	203,0	242,7	152,6
Soltustik Kazakhstan	339,4	5,7	268,5	65,2
Turkistan	481,9	83,9	384,3	13,7
Ulytau	-	-	-	-
Shygys Kazakhstan	5 412,2	321,0	3 712,6	1 378,6
Astana city	18 753,0	2 100,7	9 084,9	7 556,5
Almaty city	32 873,3	9 730,3	21 574,8	1 568,1
Shymkent city	89 028,7	313,1	948,8	x
		2021		
Republic of Kazakhstan	109 332,7	20 639,8	68 925,7	19 767,2
Abai	-	-	-	-
Akmola	1 695,2	47,7	1 645,3	x
Aktobe	1 604,2	176,8	1 028,9	398,5
Almaty	1 547,7	37,5	1 510,1	0,0
Atyrau	6 412,1	126,5	6 285,4	x
Batys Kazakhstan	1 298,7	23,3	1 255,1	20,4
Zhambyl	5 881,5	x	3 763,8	2 068,6
Zhetisu	-	-	-	-
Karaganda	4 718,8	871,0	3 568,1	279,7
Kostanai	1 091,3	42,2	580,1	x
Kyzylorda	429,3	118,2	290,4	x
Mangystau	11 089,6	23,6	2 918,7	x
Pavlodar	604,0	109,6	314,1	180,4
Soltustik Kazakhstan	411,1	x	274,1	104,1
Turkistan	719,9	171,4	347,4	x
Ulytau	-	-	-	-
Shygys Kazakhstan	7 021,6	423,9	5 148,1	1 449,7
Astana city	20 529,0	5 016,9	11 865,8	3 646,3
Almaty city	42 738,7	13 164,4	27 194,6	2 379,8
Shymkent city	1 540,0	205,0	935,7	399,3
		2022		
Republic of Kazakhstan	121 560,1	27 907,1	77 041,6	16 611,4
Abai	3 996,7	206,5	3 618,8	171,3
Akmola	1 736,1	43,1	1 693,0	-
Aktobe	1 596,9	480,7	646,8	469,5
Almaty	1 148,7	247,8	897,9	2,9
Atyrau	467,8	158,4	309,4	-
Batys Kazakhstan	994,7	58,4	926,9	9,3
Zhambyl	3 574,0	x	2 863,8	x
Zhetisu	127,2	37,4	88,4	1,5
Karaganda	5 363,5	1 325,1	3 915,3	123,1
Kostanai	1 036,8	x	563,0	x
Kyzylorda	526,6	93,3	368,5	x
Mangystau	13 521,0	25,9	12 323,8	x
Pavlodar	829,9	181,9	374,7	x
Soltustik Kazakhstan	8 839,7	x	305,3	8 499,5
Turkistan	659,9	134,8	385,8	x
Ulytau	3,6	-	x	3,6
Shygys Kazakhstan	5 881,6	333,3	3 820,0	1 728,3
Astana city	22 961,0	7 988,2	14 280,7	692,1
Almaty city	46 759,4	16 391,9	28 710,4	1 657,2
Shymkent city	1 534,9	96,1	949,2	x

3.36 Internal spending on R&D by source of funding

million tenge

	Internal costs for R&D, Total	Own funds	Budget resources	Involved funds	Including borrowed funds
		2018			
Republic of Kazakhstan	72 224,6	34 251,0	32 145,7	5 827,9	2 050,1
Abai	-	-	-	-	-
Akmola	1 694,3	39,8	1 654,5	-	-
Aktobe	974,6	810,7	124,6	39,3	-
Almaty	1 121,1	30,3	1 089,6	1,2	-
Atyrau	4 494,5	4 395,4	83,6	15,5	-
Batys Kazakhstan	878,2	39,0	803,2	36,0	-

	Internal costs for R&D, Total	Own funds	Budget resources	Involved funds	Including borrowed funds
Zhambyl	731,6	110,2	571,9	49,5	-
Zhetisu	-	-	-	-	-
Karaganda	3 508,3	1 383,4	1 519,9	605,0	557,5
Kostanai	827,4	41,4	493,2	292,8	283,5
Kyzylorda	301,9	21,3	272	8,6	-
Mangystau	9 848,7	9 769,7	79	-	-
Pavlodar	290,2	91,9	152,8	45,5	-
Soltustik Kazakhstan	226,3	26,0	200,3	-	-
Turkistan	273,6	148,1	125,5	-	-
Ulytau	-	-	-	-	-
Shygys Kazakhstan	5 319,1	802,0	1 704,8	2 812,3	1 142,4
Astana city	14 094,2	8 310,8	4 950,4	833,0	66,7
Almaty city	26 586,5	7 765,0	17 768,8	1 052,7	-
Shymkent city	1 054,0	466,1	551,5	36,4	-
Republic of Kazakhstan	82 333,1	37 710,7	36 716,1	7 906,3	2 473,7
Abai	-	-	-	-	-
Akmola	1 608,8	39,3	1 517,1	-	-
Aktobe	1 060,6	901,1	121,2	38,3	-
Almaty	1 521,3	35,6	1 480,0	5,7	-
Atyrau	5 134,6	5 035,4	99,2	-	-
Batys Kazakhstan	1 045,3	52,7	951,3	-	-
Zhambyl	759,0	118,7	564,4	-	-
Zhetisu	-	-	-	-	-
Karaganda	4 543,6	1 580,9	2 081,4	881,2	-
Kostanai	687,7	42,7	362,9	282,1	-
Kyzylorda	273,0	37,1	227,2	-	-
Mangystau	9 713,8	9 617,3	96,5	-	-
Pavlodar	1 258,2	201,4	950,7	106,2	-
Soltustik Kazakhstan	241,3	55,8	185,6	-	-
Turkistan	188,5	25,1	146,8	-	-
Ulytau	-	-	-	-	-
Shygys Kazakhstan	7 082,3	1 070,9	1 689,2	4 322,2	1 297,5
Astana city	17 965,1	11 463,3	5 229,1	1 272,6	20,8
Almaty city	28 095,4	6 868,4	20 462,4	764,7	-
Shymkent city	1 154,5	565,0	551,1	38,4	-
Republic of Kazakhstan	89 028,7	35 540,7	46 251,2	7 236,7	3 857,5
Abai	-	-	-	-	-
Akmola	1 655,4	28,3	1 573,7	53,3	53,3
Aktobe	1 176,7	972,4	190,0	14,3	-
Almaty	1 672,8	34,6	1 523,5	114,7	x
Atyrau	5 801,8	5 685,7	116,1	-	-
Batys Kazakhstan	1 061,0	86,9	843,5	130,6	130,6
Zhambyl	2 156,2	516,4	1 543,2	-	x
Zhetisu	-	-	-	-	-
Karaganda	3 986,4	1 234,8	2 171,8	579,8	513,2
Kostanai	788,1	114,1	403,8	270,1	268,0
Kyzylorda	283,9	40,6	234,1	9,2	-
Mangystau	10 428,2	10 136,7	291,6	-	-
Pavlodar	598,2	286,4	174,4	97,9	-
Soltustik Kazakhstan	339,4	65,2	212,7	61,6	-
Turkistan	481,9	117,6	263,9	100,4	100,4
Ulytau	-	-	-	-	-
Shygys Kazakhstan	5 412,2	1 052,4	1 423,7	2 936,1	1 118,9
Astana city	18 753,0	9 766,5	x	1 031,5	470,1
Almaty city	32 873,3	4 683,6	26 774,6	1 415,0	722,4
Shymkent city	1 560,2	718,6	555,7	285,9	273,2
Republic of Kazakhstan	109 332,7	36 541,0	64 087,0	8 704,8	5 510,4
Abai	-	-	-	-	-
Akmola	1 695,2	15,9	1 651,0	28,3	28,3
Aktobe	1 604,2	1 228,4	375,8	0,0	-
Almaty	1 547,7	57,4	1 472,3	18,0	-
Atyrau	6 412,1	6 241,9	110,9	59,2	59,2
Batys Kazakhstan	1 298,7	58,3	1 046,7	193,7	185,3
Zhambyl	5 881,5	1 971,2	3 808,3	102,0	-

	Internal costs for R&D, Total	Own funds	Budget resources	Involved funds	Including borrowed funds
Zhetisu	-	-	-	-	-
Karaganda	4 718,8	1 397,5	2 345,6	975,7	892,2
Kostanai	1 091,3	51,9	541,9	497,5	497,5
Kyzylorda	429,3	23,7	393,3	12,3	12,3
Mangystau	11 089,6	10 640,1	386,4	63,2	-
Pavlodar	604,0	232,0	293,0	79,0	-
Soltustik Kazakhstan	411,1	35,4	358,4	17,4	-
Turkistan	719,9	197,1	500,3	22,5	22,5
Ulytau	7 021,6	1 244,9	2 708,1	3 068,7	1 299,4
Shygys Kazakhstan	-	-	-	-	-
Astana city	20 529,0	6 037,9	13 255,3	1 235,7	1 065,0
Almaty city	42 738,7	6 249,1	34 231,4	2 258,2	1 375,7
Shymkent city	1 540,0	858,4	608,3	73,3	73,0
		2022			
Republic of Kazakhstan	121 560,1	28 049,0	81 952,8	11 558,3	103,5
Abai	3 996,7	11,1	1 795,5	2 188,3	-
Akmola	1 736,1	x	1 726,5	x	-
Aktobe	1 596,9	1 075,2	519,1	2,7	-
Almaty	1 148,7	87,4	x	-	-
Atyrau	467,8	158,6	290,3	-	-
Batys Kazakhstan	994,7	22,8	965,3	6,5	-
Zhambyl	3 574,0	584,1	2 802,7	187,3	-
Zhetisu	127,2	10,0	117,2	-	-
Karaganda	5 363,5	107,3	2 748,5	2 507,7	-
Kostanai	1 036,8	16,0	478,6	542,1	-
Kyzylorda	526,6	88,5	414,2	23,9	-
Mangystau	13 521,0	12 986,1	485,6	x	-
Pavlodar	829,9	x	376,0	180,5	-
Soltustik Kazakhstan	8 839,7	28,5	8 811,1	-	-
Turkistan	659,9	137,8	478,2	43,9	-
Ulytau	3,6	-	-	3,6	-
Shygys Kazakhstan	5 881,6	2 387,5	1 668,2	1 826,0	103,5
Astana city	22 961,0	3 245,8	18 063,4	1 651,9	-
Almaty city	46 759,4	5 939,8	38 569,8	2 249,8	-
Shymkent city	1 534,9	881,5	581,3	72,2	-

3.37 Number of employees involved in R&D

	2018	2019	2020	2021	2022
Republic of Kazakhstan	22 378	21 843	22 665	21 617	22 456
Abai	-	-	-	-	1 042
Akmola	739	789	733	782	748
Aktobe	351	420	431	381	420
Almaty	970	935	798	697	330
Atyrau	466	471	476	427	111
Batys Kazakhstan	442	534	517	441	417
Zhambyl	280	308	349	393	407
Zhetisu	-	-	-	-	308
Karaganda	1 349	1 259	1 168	1 134	1 272
Kostanai	590	592	635	570	484
Kyzylorda	222	183	260	239	293
Mangystau	694	689	685	650	661
Pavlodar	533	621	514	447	477
Soltustik Kazakhstan	90	92	120	163	161
Turkistan	202	182	251	245	239
Ulytau	-	-	-	-	2
Shygys Kazakhstan	2 295	2 161	1 804	1 902	1 004
Astana city	3 081	3 027	3 942	3 894	4 265
Almaty city	9 407	8 859	9 299	8 730	9 191
Shymkent city	667	721	683	522	624

3.38 Number of employees involved in R&D by category

people

	Number of employees involved in R&D	Including		
		research specialists	technical personnel	others
2018				
Republic of Kazakhstan	22 378	17 454	2 836	2 088
Abai	-	-	-	-
Akmola	739	451	183	105
Aktobe	351	290	53	8
Almaty	970	706	126	138
Atyrau	466	417	17	32
Batys Kazakhstan	442	404	37	1
Zhambyl	280	233	27	20
Zhetisu	-	-	-	-
Karaganda	1 349	1 075	178	96
Kostanai	590	407	74	109
Kyzylorda	222	128	36	58
Mangystau	694	583	35	76
Pavlodar	533	478	46	9
Soltustik Kazakhstan	90	68	20	2
Turkistan	202	182	14	6
Ulytau	-	-	-	-
Shygys Kazakhstan	2 295	1 672	398	225
Astana city	3 081	2 342	331	408
Almaty city	9 407	7 394	1 243	770
Shymkent city	667	624	18	25
2019				
Republic of Kazakhstan	21 843	17 124	2 734	1 985
Abai	-	-	-	-
Akmola	789	489	208	92
Aktobe	420	360	53	7
Almaty	935	660	173	102
Atyrau	471	422	14	35
Batys Kazakhstan	534	488	46	-
Zhambyl	308	267	20	21
Zhetisu	-	-	-	-
Karaganda	1 259	1 001	145	113
Kostanai	592	435	64	93
Kyzylorda	183	107	28	48
Mangystau	689	590	28	71
Pavlodar	621	507	67	47
Soltustik Kazakhstan	92	71	18	3
Turkistan	182	163	13	6
Ulytau	-	-	-	-
Shygys Kazakhstan	2 161	1 565	377	219
Astana city	3 027	2 366	376	285
Almaty city	8 859	6 963	1 075	821
Shymkent city	721	670	29	22
2020				
Republic of Kazakhstan	22 665	18 228	2 686	1 751
Abai	-	-	-	-
Akmola	733	465	202	66
Aktobe	431	384	43	x
Almaty	798	545	149	104
Atyrau	476	468	4	4
Batys Kazakhstan	517	491	26	-
Zhambyl	349	308	x	x
Zhetisu	-	-	-	-
Karaganda	1 168	894	165	109
Kostanai	635	503	90	42
Kyzylorda	260	174	29	57
Mangystau	685	615	x	51
Pavlodar	514	427	77	10
Soltustik Kazakhstan	120	102	14	4
Turkistan	251	230	15	6
Ulytau	-	-	-	-
Shygys Kazakhstan	1 804	1 297	359	148
Astana city	3 942	3 187	389	366

Continuation

	Number of employees involved in R&D	Including		
		research specialists	technical personnel	others
Almaty city	9 299	7 502	1 055	742
Shymkent city	683	636	26	21
2021				
Republic of Kazakhstan	21 617	17 092	2 824	1 701
Abai	-	-	-	-
Akmola	782	523	202	57
Aktobe	381	335	39	7
Almaty	697	501	94	102
Atyrau	427	417	4	6
Batys Kazakhstan	441	430	11	-
Zhambyl	393	351	x	x
Zhetisu	-	-	-	-
Karaganda	1 134	910	159	65
Kostanai	570	442	75	53
Kyzylorda	239	165	18	56
Mangystau	650	590	x	47
Pavlodar	447	363	78	6
Soltustik Kazakhstan	163	114	34	15
Turkistan	245	209	12	24
Ulytau	-	-	-	-
Shygys Kazakhstan	1 902	1 355	360	187
Astana city	3 894	3 154	349	391
Almaty city	8 730	6 763	1 318	649
Shymkent city	522	470	29	23
2022				
Republic of Kazakhstan	22 456	18 014	2 783	1 659
Abai	1 042	798	106	138
Akmola	748	477	219	52
Aktobe	420	380	34	6
Almaty	330	179	68	83
Atyrau	111	104	3	4
Batys Kazakhstan	417	403	14	-
Zhambyl	407	352	38	x
Zhetisu	308	305	3	-
Karaganda	1 272	980	162	130
Kostanai	484	411	52	21
Kyzylorda	293	218	22	53
Mangystau	661	601	x	46
Pavlodar	477	368	98	11
Soltustik Kazakhstan	161	118	32	11
Turkistan	239	204	11	24
Shygys Kazakhstan	2	2	-	-
Ulytau	1 004	691	264	49
Astana city	4 265	3 554	375	336
Almaty city	9 191	7 280	1 245	666
Shymkent city	624	589	23	12

3.39 Innovative activity of enterprises

	Number of enterprises, Total		Of them			
			number of innovation-active enterprises		level of activity in the field of innovation, in percentages	
	2018	2019	2018	2019	2018	2019
Republic of Kazakhstan	30 501	28 414	3 230	3 206	10,6	11,3
Abai	-	-	-	-	-	-
Akmola	1 207	1 148	93	88	7,7	7,7
Aktobe	1 174	1 144	125	121	10,6	10,6
Almaty	1 830	1 715	151	160	8,3	9,3
Atyrau	1 161	1 081	96	97	8,3	9,0
Batys Kazakhstan	952	834	50	44	5,3	5,3
Zhambyl	841	739	96	97	11,4	13,1
Zhetisu	-	-	-	-	-	-
Karaganda	2 289	2 175	336	293	14,7	13,5
Kostanai	1 342	1 357	163	174	12,1	12,8
Kyzylorda	756	653	92	80	12,2	12,3
Mangystau	1 128	988	45	34	4,0	3,4

Continuation

	Number of enterprises, Total		Of them			
			number of innovation-active enterprises		level of activity in the field of innovation, in percentages	
	2018	2019	2018	2019	2018	2019
Pavlodar	1 272	1 148	116	104	9,1	9,1
Soltustik Kazakhstan	1 013	964	119	92	11,7	9,5
Turkistan	927	795	60	72	6,5	9,1
Ulytau	-	-	-	-	-	-
Shygys Kazakhstan	2 050	1 836	317	273	15,5	14,9
Astana city	3 975	3 821	583	567	14,7	14,8
Almaty city	6 997	6 649	670	810	9,6	12,2
Shymkent city	1 587	1 367	118	100	7,2	7,3

Continuation

	Number of enterprises, Total			Of them					
				number of innovation-active enterprises			level of activity in the field of innovation, in percentages		
	2020	2021	2022	2020	2021	2022	2020	2021	2022
Republic of Kazakhstan	28 414	28 203	30 750	3 236	2 960	3 390	11,5	10,5	11,0
Abai	-	-	593	-	-	48	-	-	8,1
Akmola	1 148	1 155	1 173	86	67	70	7,4	5,8	6,0
Aktobe	1 144	1 114	1 176	124	139	159	11,1	12,5	13,5
Almaty	1 715	1 699	1 259	163	137	67	9,8	8,1	5,3
Atyrau	1 081	1 046	1 119	108	106	75	10,1	10,1	6,7
Batys Kazakhstan	834	795	828	46	55	39	5,9	6,9	4,7
Zhambyl	739	732	774	100	67	42	13,7	9,2	5,4
Zhetisu	-	-	564	-	-	61	-	-	10,8
Karaganda	2 175	2 199	1 993	281	285	300	12,8	13,0	15,1
Kostanai	1 357	1 366	1 353	191	163	125	14,3	11,9	9,2
Kyzylorda	653	645	651	79	72	86	12,4	11,2	13,2
Mangystau	988	1 070	1 062	82	67	53	7,9	6,3	5,0
Pavlodar	1 148	1 092	1 127	101	57	149	9,0	5,2	13,2
Soltustik Kazakhstan	964	992	1 054	136	112	160	14,1	11,3	15,2
Turkistan	795	814	899	93	85	81	11,2	10,4	9,0
Ulytau	-	-	179	-	-	15	-	-	8,4
Shygys Kazakhstan	1 836	1 854	1 292	236	207	114	12,9	11,2	8,8
Astana city	3 821	3 668	4 264	453	494	633	12,6	13,5	14,8
Almaty city	6 649	6 527	7 826	856	747	1 031	13,0	11,4	13,2
Shymkent city	1 367	1 435	1 564	101	100	82	7,1	7,0	5,2

3.40 Volume of innovative production (goods, services)

million tenge

	2018	2019	2020	2021	2022
Republic of Kazakhstan	1 179 150,2	981 328,3	1 715 500,1	1 438 708,5	1 879 123,1
Abai	-	-	-	-	92 802,7
Akmola	25 644,6	17 793,0	56 366,5	112 279,2	252 818,1
Aktobe	44 299,9	51 421,7	59 026,1	86 445,2	85 005,2
Almaty	18 351,2	20 443,6	59 571,0	66 339,0	54 262,5
Atyrau	8 819,8	7 536,3	402 420,3	40 422,1	18 036,5
Batys Kazakhstan	23 398,7	24 713,4	21 671,3	19 774,1	19 753,0
Zhambyl	66 782,3	77 092,5	67 430,7	77 650,2	60 765,9
Zhetisu	-	-	-	-	27 662,4
Karaganda	54 778,0	74 007,0	145 720,6	246 050,8	224 972,6
Kostanai	124 014,9	211 088,3	349 012,4	378 988,5	528 652,6
Kyzylorda	6 401,7	16 425,2	19 925,7	33 111,2	42 355,7
Mangystau	651,0	7 971,3	5 317,2	4 233,2	8 522,9
Pavlodar	250 032,0	44 503,7	96 984,4	97 164,0	115 194,9
Soltustik Kazakhstan	9 396,5	8 652,1	26 066,0	25 196,4	82 386,6
Turkistan	13 375,7	13 797,5	14 847,6	14 177,3	27 421,6
Ulytau	-	-	-	-	983,8
Shygys Kazakhstan	174 068,8	223 618,8	116 747,0	37 549,2	58 127,5
Astana city	112 146,2	129 468,7	67 314,0	41 456,4	33 090,5
Almaty city	30 228,4	48 948,4	56 491,2	62 846,8	118 191,7
Shymkent city	216 760,7	3 846,6	150 588,3	95 024,9	28 116,6

3.41 Costs for product and process innovations of enterprises

million tenge

	2018	2019	2020	2021	2022
Republic of Kazakhstan	856 449,5	535 918,1	777 173,5	785 705,0	1 453 339,1
Abai	-	-	-	-	27 797,3
Akmola	17 004,0	17 472,6	38 503,8	56 294,9	37 265,7
Aktobe	56 996,3	61 259,1	59 948,1	102 160,8	53 549,5
Almaty	26 382,5	13 858,4	30 701,4	13 203,3	32 259,6
Atyrau	90 678,8	47 382,8	144 994,8	65 577,8	606 527,0
Batys Kazakhstan	12 153,6	10 482,9	11 755,8	18 570,8	16 327,7
Zhambyl	6 917,8	22 005,3	13 962,1	10 156,0	18 149,1
Zhetisu	-	-	-	-	6 435,8
Karaganda	55 064,2	39 348,6	52 364,1	138 765,7	114 802,4
Kostanai	14 804,5	17 157,9	15 647,3	15 841,6	10 026,6
Kyzylorda	19 663,8	11 885,6	5 003,4	7 477,8	32 880,6
Mangystau	2 548,1	3 237,0	1 994,5	3 002,0	22 120,0
Pavlodar	29 005,2	44 435,3	53 192,5	24 723,1	60 431,0
Soltustik Kazakhstan	16 064,9	12 350,7	34 907,2	49 067,4	116 986,8
Turkistan	x	4 482,1	17 997,8	2 721,2	4 505,8
Ulytau	-	-	-	-	3 842,1
Shygys Kazakhstan	79 927,1	61 827,7	112 391,3	72 773,6	33 646,9
Astana city	81 702,2	91 385,0	83 976,9	116 361,0	45 591,7
Almaty city	73 919,7	71 622,1	91 528,1	83 215,4	206 644,2
Shymkent city	x	5 725,1	8 304,6	5 792,6	3 549,3

3.42 Number of organizations providing training for undergraduates and doctoral students

at the end of the year

	2018		2019		2020	
	magisters	doctoral students	magisters	doctoral students	magisters	doctoral students
Republic of Kazakhstan	113	76	114	78	109	79
Abai	-	-	-	-	-	-
Akmola	3	2	3	2	3	2
Aktobe	4	3	4	3	4	3
Almaty	3	2	3	2	2	2
Atyrau	2	-	2	-	2	-
Batys Kazakhstan	4	1	4	1	4	1
Zhambyl	3	1	3	2	2	1
Zhetisu	-	-	-	-	-	-
Karaganda	9	7	9	7	9	7
Kostanai	5	1	6	1	5	2
Kyzylorda	2	1	2	1	2	1
Mangystau	2	1	2	1	1	1
Pavlodar	3	3	3	3	3	3
Soltustik Kazakhstan	1	1	1	1	1	1
Turkistan	2	1	2	1	2	1
Ulytau	-	-	-	-	-	-
Shygys Kazakhstan	7	6	7	6	7	6
Astana city	15	10	15	11	15	12
Almaty city	39	32	39	32	39	31
Shymkent city	9	4	9	4	8	5

Continuation

	2021		2022	
	magisters	doctoral students	magisters	doctoral students
Republic of Kazakhstan	102	74	105	73
Abai	-	-	3	3
Akmola	2	1	4	1
Aktobe	4	3	4	3
Almaty	2	2	1	1
Atyrau	2	1	2	1
Batys Kazakhstan	4	1	4	1
Zhambyl	2	1	2	1
Zhetisu	-	-	1	1
Karaganda	9	6	8	6
Kostanai	5	2	5	2
Kyzylorda	2	1	2	1
Mangystau	1	1	1	1
Pavlodar	3	3	3	3

Continuation

	2021		2022	
	magisters	doctoral students	magisters	doctoral students
Soltustik Kazakhstan	1	1	1	1
Turkistan	2	1	1	1
Ulytau	-	-	1	-
Shygys Kazakhstan	6	6	3	3
Astana city	15	11	16	12
Almaty city	36	30	35	28
Shymkent city	6	3	8	3

3.43 Number of master students, their admission and graduation

	2018	2019	2020	2021	2022
					people
		Accepted for magistracy-Total			
Republic of Kazakhstan	21 714	15 018	15 245	12 570	14 281
Abai	-	-	-	-	207
Akmola	419	252	197	191	160
Aktobe	424	305	285	400	367
Almaty	491	324	396	374	154
Atyrau	377	222	138	75	208
Batys Kazakhstan	463	289	289	256	249
Zhambyl	544	274	294	224	311
Zhetisu	-	-	-	-	157
Karaganda	1 610	1 048	922	587	699
Kostanai	504	266	232	256	198
Kyzylorda	274	137	275	417	353
Mangystau	213	232	144	172	258
Pavlodar	1 193	674	723	655	399
Soltustik Kazakhstan	231	161	185	125	127
Turkistan	369	189	240	231	166
Ulytau	-	-	-	-	8
Shygys Kazakhstan	1 492	676	739	642	355
Astana city	4 457	3 380	3 308	2 858	3 323
Almaty city	7 261	5 796	5 969	4 477	5 644
Shymkent city	1 392	793	909	630	938
		Number of magisters-Total			
Republic of Kazakhstan	38 594	35 690	34 619	36 483	35 660
Abai	-	-	-	-	1 467
Akmola	571	563	567	543	625
Aktobe	648	720	783	978	943
Almaty	776	669	695	927	544
Atyrau	533	525	347	349	414
Batys Kazakhstan	885	774	764	785	681
Zhambyl	803	647	955	1 064	1 120
Zhetisu	-	-	-	-	391
Karaganda	2 896	2 493	1 927	1 775	1 486
Kostanai	857	671	507	541	433
Kyzylorda	431	346	434	783	775
Mangystau	312	379	344	317	432
Pavlodar	1 833	1 503	1 468	1 565	1 062
Soltustik Kazakhstan	363	331	327	320	221
Turkistan	551	619	585	530	374
Ulytau	-	-	-	-	16
Shygys Kazakhstan	2 560	1 814	1 776	2 539	1 279
Astana city	7 425	7 100	6 452	6 238	6 479
Almaty city	12 914	12 649	12 098	12 400	11 973
Shymkent city	4 236	3 887	4 590	4 829	4 945
		Actual graduation -Total			
Republic of Kazakhstan	18 268	19 233	20 249	21 372	22 193
Abai	-	-	-	-	1 056
Akmola	620	637	673	695	1 004
Aktobe	359	350	340	482	595
Almaty	434	416	456	289	160
Atyrau	129	227	219	321	183
Batys Kazakhstan	419	511	559	450	433
Zhambyl	447	495	405	442	1 253
Zhetisu	-	-	-	-	247
Karaganda	1 127	1 304	1 438	1 544	970

	Continuation				
	2018	2019	2020	2021	2022
Kostanai	366	361	423	411	283
Kyzylorda	213	169	218	206	370
Mangystau	136	141	146	190	161
Ontustik Kazakhstan	1 935	-	-	-	-
Pavlodar	790	885	1 087	953	976
Soltustik Kazakhstan	75	97	161	196	194
Turkistan	-	164	167	415	273
Ulytau	-	-	-	-	8
Shygys Kazakhstan	1 244	1 391	1 622	1 440	934
Astana city	3 645	3 581	3 499	3 633	3 386
Almaty city	6 329	6 135	6 097	6 616	5 745
Shymkent city	-	2 369	2 739	3 089	3 962

3.44 Number of doctoral students, their admission and graduation

	people				
	2018	2019	2020	2021	2022
Accepted for doctoral studies					
Republic of Kazakhstan	2 766	1 775	2 094	1 720	1 711
Abai	-	-	-	-	37
Akmola	23	9	8	10	9
Aktobe	41	14	25	30	27
Almaty	55	36	39	34	17
Atyrau	-	-	-	1	6
Batys Kazakhstan	12	3	5	3	3
Zhambyl	23	10	17	13	12
Zhetisu	-	-	-	-	22
Karaganda	221	115	142	124	105
Kostanai	39	4	39	24	17
Kyzylorda	21	11	11	11	16
Mangystau	17	8	13	9	9
Ontustik Kazakhstan	-	-	-	-	-
Pavlodar	46	24	42	31	27
Soltustik Kazakhstan	27	6	13	7	-
Turkistan	40	12	31	12	15
Ulytau	-	-	-	-	-
Shygys Kazakhstan	144	69	91	96	39
Astana city	542	532	565	466	492
Almaty city	1 412	899	979	773	761
Shymkent city	103	23	74	76	97
Number of doctoral students - Total					
Republic of Kazakhstan	5 609	6 363	6 914	5 924	6 156
Abai	-	-	-	-	140
Akmola	44	45	42	32	30
Aktobe	62	70	79	68	84
Almaty	111	126	135	121	68
Atyrau	-	-	-	1	6
Batys Kazakhstan	20	22	20	12	12
Zhambyl	40	46	51	35	38
Zhetisu	-	-	-	-	54
Karaganda	456	486	463	401	390
Kostanai	65	62	81	57	76
Kyzylorda	43	45	43	34	38
Mangystau	30	34	37	26	21
Ontustik Kazakhstan	-	-	-	-	-
Pavlodar	109	110	113	93	95
Soltustik Kazakhstan	50	44	42	26	18
Turkistan	86	77	83	52	57
Ulytau	-	-	-	-	-
Shygys Kazakhstan	302	304	297	249	120
Astana city	1 146	1 473	1 745	1 706	1 787
Almaty city	2 878	3 245	3 482	2 830	2 857
Shymkent city	167	174	201	181	265
Actual graduation - Total					
Republic of Kazakhstan	721	905	1 446	2 503	1 536
Abai	-	-	-	-	41
Akmola	4	5	13	23	11
Aktobe	7	6	16	37	12

	2018	2019	2020	2021	2022
Almaty	3	20	19	46	12
Atyrau	-	-	-	-	-
Batys Kazakhstan	2	1	7	11	3
Zhambyl	5	4	12	24	7
Zhetisu	-	-	-	-	22
Karaganda	55	74	151	200	108
Kostanai	3	4	21	35	4
Kyzylorda	10	9	12	21	12
Mangystau	-	4	4	20	7
Ontustik Kazakhstan	-	-	-	-	-
Pavlodar	10	18	36	44	22
Soltustik Kazakhstan	2	9	11	22	7
Turkistan	35	20	24	41	12
Ulytau	-	-	-	-	-
Shygys Kazakhstan	34	58	80	128	18
Astana city	145	161	314	485	481
Almaty city	395	494	684	1 281	735
Shymkent city	11	18	42	85	22

Culture statistics

3.45 Theaters

	2018				2019			
	number of theaters, units	number of performances, units		number of viewers, thousand people	number of theaters, units	number of performances, units		number of viewers, thousand people
		Total	Of them touring			Total	Of them touring	
Republic of Kazakhstan	68	16 616	2 251	2 833,6	65	16 579	2 485	2 942,1
Abai
Akmola	2	762	72	73,7	2	733	106	81,2
Aktobe	3	988	130	149,2	3	986	261	157,1
Almaty	2	94	14	27,8	1	98	21	28,0
Atyrau	1	65	23	16,4	1	88	14	20,7
Batys Kazakhstan	3	607	101	96,4	2	629	x	93,2
Zhambyl	2	407	59	72,7	2	645	259	93,3
Zhetisu
Karaganda	5	1 929	256	301,1	5	1 848	456	293,7
Kostanai	4	1 295	137	224,5	4	1 263	117	217,7
Kyzylorda	1	276	89	77,3	1	276	-	80,4
Mangystau	2	511	67	76,2	2	510	103	79,1
Pavlodar	3	453	64	82,5	3	465	123	84,3
Soltustik Kazakhstan	3	731	82	75,9	3	678	81	85,0
Turkistan	4	1 042	68	135,5	4	912	160	138,2
Ulytau	-	-	-	-	-	-	-	-
Shygys Kazakhstan	2	851	120	174,9	2	849	101	171,9
Astana city	6	1 374	245	344,5	7	1 559	72	410,6
Almaty city	18	3 241	542	607,5	18	3 226	236	603,7
Shymkent city	7	1 990	182	297,3	5	1 814	347	304,0

Continuation

	2020				2021			
	number of theaters, units	number of performances, units		number of viewers, thousand people	number of theaters, units	number of performances, units		number of viewers, thousand people
		Total	Of them touring			Total	Of them touring	
Republic of Kazakhstan	65	6 381	296	894,0	65	10 817	16	1 172,7
Abai
Akmola	2	58	46	14,3	2	480	-	41,7
Aktobe	2	60	47	26,5	2	254	-	22,8
Almaty	2	14	2	8,5	1	42	-	5,9
Atyrau	1	16	-	6,2	1	58	2	8,2
Batys Kazakhstan	2	43	-	21,4	2	262	-	23,7
Zhambyl	2	46	27	18,7	2	388	-	31,8
Zhetisu
Karaganda	5	213	46	65,0	5	1 375	6	96,0

Continuation

	2020				2021			
	number of theaters, units	number of performances, units		number of viewers, thousand people	number of theaters, units	number of performances, units		number of viewers, thousand people
		Total	Of them touring			Total	Of them touring	
Kostanai	4	116	33	32,0	4	815	-	57,9
Kyzylorda	1	25	-	15,5	1	192	-	43,8
Mangystau	2	57	7	18,1	2	465	-	34,4
Pavlodar	3	43	23	29,5	2	319	-	41,5
Soltustik Kazakhstan	3	62	x	13,7	3	353	-	22,1
Turkistan	2	21	25	18,4	3	337	-	38,3
Ulytau	-	-	-	-	-	-	-	-
Shygys Kazakhstan	2	98	-	160,7	2	646	-	137,2
Astana city	9	223	7	151,5	9	1 514	1	211,3
Almaty city	17	463	28	245,0	18	2 263	7	278,3
Shymkent city	6	276	-	48,8	6	1 054	-	77,8

Continuation

	2022			
	number of theaters, units	number of performances, units		number of viewers, thousand people
		Total	Of them touring	
Republic of Kazakhstan	73	15 396	29	2 695,6
Abai	1	408	-	102,8
Akmola	2	817	-	107,1
Aktobe	2	541	-	86,8
Almaty	2	70	-	2,5
Atyrau	1	79	-	24,4
Batys Kazakhstan	2	432	-	69,9
Zhambyl	3	582	-	85,1
Zhetisu	x	68	-	14,6
Karaganda	4	1 721	7	272,1
Kostanai	4	960	1	98,5
Kyzylorda	1	276	-	73,3
Mangystau	2	439	-	60,3
Pavlodar	2	346	-	90,5
Soltustik Kazakhstan	3	565	1	54,8
Turkistan	3	338	-	47,7
Ulytau	x	306	-	17,2
Shygys Kazakhstan	1	351	3	65,3
Astana city	9	1 990	7	461,3
Almaty city	23	3 965	10	726,4
Shymkent city	6	1 142	-	234,9

3.46 Museums

	Number of museums, units	Number of exhibits of the main fund, units			Number of visitors, people	Number of excursions, units
		Total	Of them			
			exhibited	require restoration		
2018						
Republic of Kazakhstan	245	2 464 368	426 632	55 222	6 715 951	168 004
Abai
Akmola	x	133 726	31 603	449	267 654	6 909
Aktobe	20	89 989	34 461	4 152	299 987	6 850
Almaty	28	40 491	19 652	196	158 089	5 429
Atyrau	17	87 294	17 751	415	256 217	6 817
Batys Kazakhstan	8	96 301	7 810	200	120 255	7 848
Zhambyl	x	105 712	15 049	248	205 724	3 080
Zhetisu
Karaganda	x	292 550	58 981	1 203	536 718	14 372
Kostanai	10	199 276	35 897	881	373 180	10 639
Kyzylorda	13	82 617	21 762	86	119 569	10 375
Mangystau	7	47 572	11 322	123	75 357	3 021
Pavlodar	11	170 906	15 802	2 496	230 188	4 055
Soltustik Kazakhstan	13	157 270	18 460	2 077	183 042	2 797
Turkistan	27	142 555	30 195	4 509	1 967 677	28 099

	Number of museums, units	Number of exhibits of the main fund, units			Number of visitors, people	Number of excursions, units
		Total	Of them			
			exhibited	require restoration		
Ulytau	-	-	-	-	-	-
Shygys Kazakhstan	16	347 801	73 600	26 570	801 018	20 018
Astana city	7	154 604	18 734	1 000	741 335	29 892
Almaty city	16	299 760	15 423	10 617	368 028	7 325
Shymkent city	1	15 944	130	-	11 913	478
2019						
Republic of Kazakhstan	250	2 551 037	452 788	57 570	6 829 262	181 431
Abai
Akmola	14	127 065	26 294	175	265 947	6 961
Aktobe	19	93 835	34 792	5 093	291 994	6 987
Almaty	29	40 902	21 088	226	174 283	8 049
Atyrau	17	85 592	19 872	92	173 824	3 675
Batys Kazakhstan	9	93 492	5 811	130	127 880	8 087
Zhambyl	17	108 510	16 417	324	205 373	6 404
Zhetisu
Karaganda	22	295 291	61 971	1 177	550 273	14 707
Kostanai	10	201 890	37 548	890	374 643	10 713
Kyzylorda	14	86 161	22 820	52	135 929	12 304
Mangystau	7	47 094	5 503	x	74 174	3 076
Pavlodar	11	171 423	11 673	2 492	242 845	4 666
Soltustik Kazakhstan	13	157 832	16 654	2 079	180 185	3 581
Turkistan	27	145 208	31 075	4 612	1 915 216	26 443
Ulytau	-	-	-	-	-	-
Shygys Kazakhstan	17	365 794	122 382	26 223	813 306	21 022
Astana city	6	155 039	9 481	868	832 898	35 502
Almaty city	17	359 765	8 414	13 107	461 236	9 014
Shymkent city	x	x	x	-	x	x
2020						
Republic of Kazakhstan	253	2 580 277	313 673	55 912	2 351 316	62 762
Abai
Akmola	14	128 552	19 863	176	107 307	1 878
Aktobe	19	95 365	25 838	3 929	36 268	1 833
Almaty	30	41 924	16 285	218	70 696	3 207
Atyrau	17	82 824	4 210	85	44 028	1 245
Batys Kazakhstan	9	95 865	649	128	66 313	3 887
Zhambyl	17	112 054	16 312	228	114 404	2 884
Zhetisu
Karaganda	22	298 047	44 582	1 205	107 659	5 037
Kostanai	10	203 593	35 603	826	91 222	3 695
Kyzylorda	14	88 387	20 713	79	36 716	6 076
Mangystau	7	47 400	7 053	x	16 766	1 056
Pavlodar	11	172 054	11 178	2 444	83 047	2 074
Soltustik Kazakhstan	13	158 572	8 322	2 232	67 146	1 030
Turkistan	27	146 917	19 400	4 928	423 072	9 667
Ulytau	-	-	-	-	-	-
Shygys Kazakhstan	17	369 426	74 474	26 158	735 093	8 484
Astana city	8	160 769	4 882	533	181 824	7 159
Almaty city	17	362 347	4 219	12 725	167 153	3 506
Shymkent city	1	16 181	90	-	2 602	44
2021						
Republic of Kazakhstan	264	2 615 448	347 326	53 287	5 104 884	125 430
Abai
Akmola	15	139 142	19 872	340	198 580	9 948
Aktobe	19	100 025	26 473	2 123	169 383	5 953
Almaty	30	42 037	18 398	366	101 131	6 108
Atyrau	16	84 474	6 370	75	68 378	3 306
Batys Kazakhstan	19	97 189	3 361	x	88 246	10 166
Zhambyl	17	114 152	16 399	210	226 787	3 403
Zhetisu
Karaganda	22	301 002	56 377	1 292	262 236	10 959
Kostanai	9	204 587	34 947	813	182 817	4 631
Kyzylorda	14	91 425	23 314	152	98 433	7 552

Continuation

	Number of museums, units	Number of exhibits of the main fund, units			Number of visitors, people	Number of excursions, units
		Total	Of them			
			exhibited	require restoration		
Mangystau	7	47 713	7 601	21	65 176	3 060
Pavlodar	12	172 492	22 206	1 911	223 205	4 273
Soltustik Kazakhstan	13	159 270	8 489	2 239	77 684	2 060
Turkistan	27	149 807	21 947	4 741	1 977 884	24 742
Ulytau	-	-	-	-	-	-
Shygys Kazakhstan	17	374 045	62 126	26 123	728 051	13 698
Astana city	9	159 826	14 326	236	299 072	8 775
Almaty city	17	361 991	5 030	12 526	327 809	6 646
Shymkent city	1	16 271	90	-	10 012	150
2022						
Republic of Kazakhstan	271	2 619 221	347 011	48 147	6 097 255	166 801
Abai	8	125 848	8 794	9 737	247 421	8 763
Akmola	15	130 616	16 136	418	218 403	16 171
Aktobe	20	96 184	28 306	765	287 451	7 626
Almaty	16	20 140	11 950	71	80 895	6 011
Atyrau	16	85 219	7 195	41	72 004	3 119
Batys Kazakhstan	19	98 971	3 147	x	100 375	12 503
Zhetisu	17	117 308	16 772	255	224 433	3 725
Zhambyl	14	22 371	4 217	255	49 726	2 315
Karaganda	16	230 667	42 894	414	428 402	9 006
Kostanai	9	207 616	34 912	809	428 983	7 472
Kyzylorda	14	93 242	27 048	215	110 619	9 907
Mangystau	7	48 066	7 320	21	78 084	3 079
Pavlodar	12	173 043	28 224	344	363 492	9 279
Soltustik Kazakhstan	13	160 024	8 429	2 242	89 357	3 053
Turkistan	27	143 173	20 465	4 909	1 492 458	23 143
Ulytau	6	73 178	12 898	888	103 477	5 866
Shygys Kazakhstan	9	251 818	48 719	13 840	564 800	7 612
Astana city	9	148 537	14 520	364	643 140	15 412
Almaty city	19	366 245	4 697	12 413	470 461	10 105
Shymkent city	5	26 955	368	x	43 274	2 634

3.47 Libraries

	Number of scientific, universal, special and other libraries, units	Number of seats in reading rooms, units	Number of library users, thousand people	Number of visits, thousand people	Consists at the end of the reporting year of printed publications and film-photo-phono documents, thousand units
2018					
Republic of Kazakhstan	4 054	41 231	5 263,8	53 360,6	112 499,4
Abai
Akmola	387	1 628	272,9	4 230,8	5 152,1
Aktobe	243	1 918	265,7	2 487,3	5 401,9
Almaty	x	2 180	326,7	3 318,8	5 441,4
Atyrau	155	1 802	195,4	1 669,4	2 409,8
Batys Kazakhstan	381	4 164	338,8	2 976,7	6 806,9
Zhambyl	289	3 317	273,7	2 596,2	4 771,0
Zhetisu
Karaganda	322	3 374	387,8	4 337,1	6 318,3
Kostanai	367	x	350,5	3 177,7	5 096,1
Kyzylorda	209	2 449	253,4	1 894,3	4 448,2
Mangystau	66	735	107,6	840,8	1 443,8
Pavlodar	250	3 048	438,0	2 622,5	4 869,3
Soltustik Kazakhstan	x	x	224,9	2 378,3	3 911,5
Turkistan	388	2 374	467,9	4 142,5	5 668,8
Ulytau	-	-	-	-	-
Shygys Kazakhstan	310	3 081	457,3	7 559,2	6 976,8
Astana city	x	2 953	321,1	1 327,7	2 897,6

Continuation

	Number of scientific, universal, special and other libraries, units	Number of seats in reading rooms, units	Number of library users, thousand people	Number of visits, thousand people	Consists at the end of the reporting year of printed publications and film-photo-phono documents, thousand units
Almaty city	31	2 905	411,2	6 453,3	37 417,9
Shymkent city	42	1 078	170,8	1 348,0	3 468,1
2019					
Republic of Kazakhstan	3 962	41 730	5 401,3	52 396,7	112 103,0
Abai
Akmola	365	1 590	272,7	3 371,7	5 001,7
Aktobe	237	2 000	265,3	2 455,9	5 301,1
Almaty	278	2 203	362,0	3 629,5	5 537,3
Atyrau	149	1 809	201,4	1 628,5	2 429,8
Batys Kazakhstan	370	4 130	346,4	3 017,9	6 863,7
Zhambyl	275	3 534	275,6	2 602,4	4 800,1
Zhetisu
Karaganda	317	3 349	388,5	4 409,6	6 222,6
Kostanai	350	3 105	347,5	3 143,8	4 868,6
Kyzylorda	209	2 468	266,8	2 050,8	4 454,2
Mangystau	66	763	111,0	861,6	1 449
Pavlodar	232	2 934	437,9	2 508,4	4 631,1
Soltustik Kazakhstan	323	1 120	226,0	2 399,0	3 928,7
Turkistan	390	2 484	489,8	4 368,5	7 621,4
Ulytau	-	-	-	-	-
Shygys Kazakhstan	305	3 052	456,6	7 509,2	7 016,0
Astana city	24	3 178	352,7	1 485,2	2 937,8
Almaty city	31	2 905	425,2	5 762,0	37 409,5
Shymkent city	41	1 106	176,0	1 192,6	1 630,4
2020					
Republic of Kazakhstan	3 925	41 947	4 232,0	34 109,6	112 043,2
Abai
Akmola	345	1 623	203,3	2 590,2	4 916,7
Aktobe	237	2 032	145,0	1 388,0	5 220,3
Almaty	278	2 211	231,4	1 815,2	5 609,4
Atyrau	144	1 908	135,8	916,9	2 473,8
Batys Kazakhstan	366	4 112	255,0	2 442,8	6 920,9
Zhambyl	275	3 556	146,7	1 369,4	4 853,1
Zhetisu
Karaganda	315	3 309	160,7	1 887,1	5 849,2
Kostanai	344	2 950	267,4	1 953,0	4 747,3
Kyzylorda	209	2 468	79,2	1 213,5	4 478,3
Mangystau	66	813	54,3	389,7	1 461,5
Pavlodar	230	3 002	436,2	1 942,5	4 510,7
Soltustik Kazakhstan	321	1 140	194,9	2 372,8	4 093,1
Turkistan	392	2 490	241,0	1 799,6	7 704,3
Ulytau	-	-	-	-	-
Shygys Kazakhstan	306	3 070	465,0	7 345,1	7 059,7
Astana city	24	3 308	977,5	1 928,7	2 966,8
Almaty city	31	2 905	187,7	2 392,9	37 523,1
Shymkent city	42	1 050	50,8	362,1	1 655,0
2021					
Republic of Kazakhstan	3 920	41 295	6 007,5	49 745,0	111 775,9
Abai
Akmola	340	1 650	294,5	3 371,9	4 906,2
Aktobe	237	2 057	260,0	2 406,8	5 173,2
Almaty	281	2 223	429,5	3 925,5	5 703,7
Atyrau	144	1 958	168,4	1 156,5	2 500,9
Batys Kazakhstan	362	4 081	279,6	2 516,5	6 926,7
Zhambyl	276	3 576	299,5	2 480,5	4 899,0
Zhetisu
Karaganda	314	3 314	349,0	3 627,3	5 729,6
Kostanai	342	2 968	308,0	2 672,7	4 549,7
Kyzylorda	209	2 468	232,9	1 958,1	4 508,0
Mangystau	66	847	110,3	858,3	1 454,5
Pavlodar	228	3 012	435,6	2 197,2	4 433,9
Soltustik Kazakhstan	321	1 080	212,4	2 506,0	3 977,6

Continuation

	Number of scientific, universal, special and other libraries, units	Number of seats in reading rooms, units	Number of library users, thousand people	Number of visits, thousand people	Consists at the end of the reporting year of printed publications and film-photo-phono documents, thousand units
Turkistan	396	2 577	438,8	3 378,5	7 836,7
Ulytau	-	-	-	-	-
Shygys Kazakhstan	307	3 106	465,4	7 527,1	7 101,0
Astana city	23	1 867	1 047,6	2 244,8	2 813,9
Almaty city	32	3 305	516,0	5 724,6	37 584,1
Shymkent city	42	1 206	160,2	1 192,4	1 677,2
2022					
Republic of Kazakhstan	3 917	41 429	6 178,4	51 239,3	111 607,0
Abai	137	1 310	167,5	3 457,3	2 387,3
Akmola	339	1 666	313,3	3 518,2	4 815,4
Aktobe	237	2 202	271,3	2 443,1	5 123,6
Almaty	133	1 096	189,5	2 056,9	2 541,7
Atyrau	143	1 953	199,9	1 192,9	2 532,6
Batys Kazakhstan	362	3 976	296,3	2 680,4	6 944,9
Zhambyl	275	3 593	345,8	2 673,2	4 943,7
Zhetisu	149	1 115	289,7	1 678,2	3 230,5
Karaganda	257	2 710	313,2	3 345,2	4 706,1
Kostanai	340	2 996	315,8	2 961,4	4 460,9
Kyzylorda	209	2 464	249,1	2 017,9	4 528,5
Mangystau	68	892	212,9	934,2	1 468,0
Pavlodar	228	3 056	450,4	2 254,4	4 349,4
Soltustik Kazakhstan	318	1 080	225,0	2 546,4	4 013,3
Turkistan	395	2 524	430,5	3 914,3	6 050,2
Ulytau	57	597	54,4	580,7	913,9
Shygys Kazakhstan	170	1 761	291,1	3 216,8	4 682,9
Astana city	23	1 664	755,2	2 254,2	2 764,9
Almaty city	33	3 425	515,5	5 830,1	37 603,7
Shymkent city	44	1 349	292,1	1 683,4	3 545,5

3.48 Cultural and recreational organizations

	Number of cultural and leisure organizations, units	Number of amateur art groups by genre, units	Number of participants in amateur art groups by genre, people	Number of mass cultural events held by cultural and leisure organizations, units	Number of circles, courses of applied arts and applied knowledge, amateur associations and interest clubs units	Number of participants in circles, courses of applied arts and applied knowledge, amateur associations and interest clubs, people
2018						
Republic of Kazakhstan	3 136	13 973	182 970	304 863	5 522	75 949
Abai
Akmola	x	1 641	20 296	42 448	893	10 563
Aktobe	x	1 012	11 204	22 844	396	4 767
Almaty	247	915	14 221	35 339	838	11 467
Atyrau	95	315	4 683	6 903	285	3 687
Batys Kazakhstan	273	1 269	16 281	39 520	197	3 323
Zhambyl	202	578	6 878	8 648	444	3 309
Zhetisu
Karaganda	280	1 207	21 030	30 007	607	12 047
Kostanai	271	1 471	17 882	25 127	498	6 494
Kyzylorda	172	765	9 209	8 233	22	143
Mangystau	40	207	4 450	2 157	180	3 610
Pavlodar	276	1 249	12 438	15 105	392	5 952
Soltustik Kazakhstan	238	1 056	10 357	29 677	322	3 338
Turkistan	251	875	12 036	11 822	94	883
Ulytau	-	-	-	-	-	-
Shygys Kazakhstan	296	1 386	21 528	26 394	347	6 286
Astana city	1	8	130	432	-	-
Almaty city	1	4	55	35	-	-
Shymkent city	10	15	292	172	7	80
2019						
Republic of Kazakhstan	3 092	13 889	183 119	308 338	5 428	75 288

Continuation

	Number of cultural and leisure organizations, units	Number of amateur art groups by genre, units	Number of participants in amateur art groups by genre, people	Number of mass cultural events held by cultural and leisure organizations, units	Number of circles, courses of applied arts and applied knowledge, amateur associations and interest clubs units	Number of participants in circles, courses of applied arts and applied knowledge, amateur associations and interest clubs, people
Abai
Akmola	269	1 686	21 403	46 403	837	9 005
Aktobe	201	921	10 173	22 951	388	4 378
Almaty	248	962	14 670	37 708	829	11 363
Atyrau	93	299	4 594	7 228	288	3 767
Batys Kazakhstan	266	1 288	16 594	39 560	190	3 004
Zhambyl	195	591	7 109	8 499	435	3 301
Zhetisu
Karaganda	281	1 198	21 589	29 391	586	11 688
Kostanai	266	1 435	16 702	24 192	518	9 154
Kyzylorda	172	784	9 512	8 338	11	77
Mangystau	41	212	4 676	2 189	192	3 789
Pavlodar	261	1 182	11 854	14 131	366	4 929
Soltustik Kazakhstan	241	1 047	10 466	29 195	323	3 433
Turkistan	251	869	11 917	11 303	97	888
Ulytau	-	-	-	-	-	-
Shygys Kazakhstan	295	1 387	21 328	26 648	347	6 092
Astana city	1	11	227	324	11	227
Almaty city	x	x	x	x	-	-
Shymkent city	x	x	x	x	x	x
2020						
Republic of Kazakhstan	3 077	13 821	179 118	87 114	5 333	69 261
Abai
Akmola	267	1 731	21 004	12 745	826	8 868
Aktobe	203	907	9 838	6 186	395	4 454
Almaty	249	951	13 394	20 990	839	9 791
Atyrau	83	289	4 597	2 911	286	3 431
Batys Kazakhstan	264	1 303	16 559	4 450	190	3 004
Zhambyl	193	625	7 336	4 479	360	2 589
Zhetisu
Karaganda	283	1 212	21 820	6 542	574	11 312
Kostanai	248	1 241	13 723	4 370	430	6 958
Kyzylorda	172	782	9 410	1 561	8	67
Mangystau	41	215	4 802	331	194	3 763
Pavlodar	279	1 173	12 778	2 984	419	5 192
Soltustik Kazakhstan	236	1 118	10 602	4 763	357	3 359
Turkistan	249	869	11 898	1 936	97	888
Ulytau	-	-	-	-	-	-
Shygys Kazakhstan	298	1 380	20 927	12 477	340	5 274
Astana city	1	11	227	324	11	227
Almaty city	x	x	x	x	-	-
Shymkent city	10	10	147	39	7	84
2021						
Republic of Kazakhstan	3 098	13 920	179 208	125 179	5 695	72 977
Abai
Akmola	260	1 748	20 991	19 880	814	8 879
Aktobe	202	888	9 764	8 462	387	4 383
Almaty	252	950	13 339	31 241	866	10 751
Atyrau	85	296	4 611	3 102	423	3 498
Batys Kazakhstan	263	1 306	16 514	7 378	186	2 956
Zhambyl	197	644	7 325	7 165	348	2 791
Zhetisu
Karaganda	297	1 210	20 917	3 175	570	10 510
Kostanai	246	1 341	14 701	7 828	531	6 896
Kyzylorda	172	828	9 720	3 390	17	77
Mangystau	41	218	4 834	1 591	206	3 981
Pavlodar	281	1 169	13 033	6 133	488	7 990
Soltustik Kazakhstan	241	1 109	10 208	6 313	370	3 579
Turkistan	250	855	11 366	5 616	113	1 063
Ulytau	-	-	-	-	-	-

Continuation

	Number of cultural and leisure organizations, units	Number of amateur art groups by genre, units	Number of participants in amateur art groups by genre, people	Number of mass cultural events held by cultural and leisure organizations, units	Number of circles, courses of applied arts and applied knowledge, amateur associations and interest clubs, units	Number of participants in circles, courses of applied arts and applied knowledge, amateur associations and interest clubs, people
Shygys Kazakhstan	299	1 345	19 996	13 133	372	5 484
Astana city	1	2	88	224	1	1
Almaty city	x	x	x	x	-	-
Shymkent city	10	7	1 745	505	3	138
2022						
Republic of Kazakhstan	3 102	13 891	177 433	196 652	5 707	75 131
Abai	125	534	8 431	5 516	189	2 448
Akmola	261	1 613	19 340	27 072	808	9 252
Aktobe	202	849	9 182	11 674	418	4 857
Almaty	118	451	6 294	10 940	541	7 249
Atyrau	82	300	4 627	4 912	430	3 437
Batys Kazakhstan	269	1 312	16 555	13 689	188	2 957
Zhambyl	199	833	8 180	7 804	297	2 338
Zhetisu	134	502	6 950	20 384	363	3 760
Karaganda	255	1 034	17 330	16 494	549	9 614
Kostanai	244	1 235	13 085	12 994	511	6 707
Kyzylorda	172	883	10 755	6 731	20	218
Mangystau	42	224	4 971	2 297	214	4 266
Pavlodar	280	1 161	13 570	17 603	370	8 138
Soltustik Kazakhstan	240	1 074	9 992	12 949	406	4 035
Turkistan	252	865	11 387	9 814	116	1 090
Ulytau	43	174	3 603	2 586	97	1 488
Shygys Kazakhstan	172	822	11 371	12 433	181	3 088
Astana city	1	13	13	192	1	1
Almaty city	1	5	52	63	5	50
Shymkent city	10	7	1 745	505	3	138

3.49 Film screening organizations

	Mobile and stationary film installations, units	Cinemas, units			Number of screenings, units	Number of cinema visitors, thousand people
		Total	in them			
			cinema halls	number of seats		
2018						
Republic of Kazakhstan	427	96	320	47 286	746 228	17 840,7
Abai
Akmola	5	3	4	781	2 196	82,5
Aktobe	10	2	8	1 359	17 821	715,4
Almaty	14	x	14	1 704	28 951	536,9
Atyrau	4	2	4	548	9 583	433,9
Batys Kazakhstan	32	6	12	1 657	35 703	868,4
Zhambyl	38	x	7	924	4 601	221,0
Zhetisu
Karaganda	23	9	17	2 789	42 207	984,4
Kostanai	41	6	14	2 058	31 107	785,6
Kyzylorda	4	1	3	382	8 190	277,3
Mangystau	12	8	14	1 691	25 801	530,6
Pavlodar	11	5	13	2 307	27 120	506,2
Soltustik Kazakhstan	6	x	8	1 280	20 843	172,0
Turkistan	7	1	1	62	504	35,0
Astana city	54	x	54	7 584	132 999	4 052,8
Almaty city	125	26	113	17 053	288 824	6 025,0
Shymkent city	17	3	16	2 051	37 466	1 290,5
2019						
Republic of Kazakhstan	472	101	372	51 903	962 294	19 880,5
Abai
Akmola	5	3	4	781	6 739	185,9
Aktobe	10	2	8	1 378	20 095	687,5
Almaty	14	3	14	1 704	14 131	302,5

Continuation

	Mobile and stationary film installations, units	Cinemas, units			Number of screenings, units	Number of cinema visitors, thousand people
		Total	in them			
			cinema halls	number of seats		
Atyrau	4	2	4	548	9 436	497,9
Batys Kazakhstan	34	6	12	1 674	35 887	920,4
Zhambyl	45	5	14	2 074	16 748	409,4
Zhetisu
Karaganda	23	9	17	2 750	39 746	900,2
Kostanai	41	7	15	2 123	34 273	837,7
Kyzylorda	12	2	11	1 290	17 801	404,6
Mangystau	13	8	14	1 713	24 269	577,6
Pavlodar	10	4	12	2 021	27 638	590,1
Soltustik Kazakhstan	6	3	8	1 280	26 998	233,5
Turkistan	10	x	x	x	753	46,4
Ulytau
Shygys Kazakhstan	25	6	19	3 138	44 344	397,3
Astana city	54	8	55	7 682	134 114	4 291,1
Almaty city	140	27	136	18 611	462 065	7 155,3
Shymkent city	26	5	25	2 926	47 257	1 443,1
			2020			
Republic of Kazakhstan	436	99	373	50 091	292 351	4 781,2
Abai
Akmola	2	2	2	354	319	3,4
Aktobe	10	2	8	1 378	6 804	191,7
Almaty	7	2	7	580	4 787	34,3
Atyrau	4	2	4	548	1 957	52,8
Batys Kazakhstan	27	7	13	1 744	595	140,7
Zhambyl	47	5	14	2 074	6 496	170,4
Zhetisu
Karaganda	24	10	17	2 808	9 870	228,4
Kostanai	14	5	14	1 836	5 862	156,1
Kyzylorda	12	2	11	1 290	9 527	146,4
Mangystau	12	7	13	1 513	5 451	63,0
Pavlodar	10	4	12	2 021	6 029	118,4
Soltustik Kazakhstan	6	3	8	1 280	5 213	45,7
Turkistan	9	x	x	x	63	5,0
Ulytau
Shygys Kazakhstan	27	6	25	3 602	11 607	116,8
Astana city	60	9	61	8 432	29 119	968,3
Almaty city	146	28	142	18 426	178 211	2 121,4
Shymkent city	19	4	18	1 995	10 441	218,7
			2021			
Republic of Kazakhstan	474	104	394	52 268	691 509	8 453,2
Abai
Akmola	2	2	2	354	1 439	12,9
Aktobe	10	2	8	1 378	19 045	342,9
Almaty	7	2	7	580	11 315	53,4
Atyrau	12	4	4	548	9 169	137,8
Batys Kazakhstan	28	8	14	1 736	3 120	222,9
Zhambyl	47	6	17	2 322	7 643	121,1
Zhetisu
Karaganda	22	10	17	2 808	31 171	351,7
Kostanai	16	6	16	2 054	24 109	379,4
Kyzylorda	12	2	11	1 290	22 587	227,2
Mangystau	22	8	11	1 231	13 851	183,8
Pavlodar	12	4	12	2 021	15 294	314,9
Soltustik Kazakhstan	13	4	13	1 812	31 525	182,9
Turkistan	14	3	9	1 139	7 265	103,6
Ulytau
Shygys Kazakhstan	27	6	25	3 602	33 407	370,2
Astana city	62	10	63	8 460	104 646	1 701,1
Almaty city	142	22	140	18 001	308 903	3 083,7
Shymkent city	26	5	25	2 932	47 020	663,7
			2022			
Republic of Kazakhstan	476	105	412	54 134	985 452	17 047,5
Abai	8	3	6	950	11 708	89,9
Akmola	3	2	3	360	2 699	22,1

Continuation

	Mobile and stationary film installations, units	Cinemas, units			Number of screenings, units	Number of cinema visitors, thousand people
		Total	in them			
			cinema halls	number of seats		
Aktobe	9	2	8	1 378	20 589	774,9
Almaty	x	x	x	x	x	x
Atyrau	17	4	4	548	17 577	294,7
Batys Kazakhstan	29	9	15	1 822	22 680	475,8
Zhambyl	38	5	14	2 012	20 134	234,6
Zhetisu	7	2	7	801	15 007	121,6
Karaganda	19	8	15	2 473	38 469	581,9
Kostanai	17	7	17	2 076	30 674	553,
Kyzylorda	11	2	11	1 290	23 420	483,1
Mangystau	11	6	11	1 420	16 593	325,7
Pavlodar	16	5	16	2 443	32 611	514,5
Soltustik Kazakhstan	13	4	13	1 815	39 423	195,6
Turkistan	16	3	11	1 440	12 433	285,7
Ulytau	x	x	x	x	x	x
Shygys Kazakhstan	18	3	18	2 676	39 012	928,0
Astana city	68	11	69	9 208	140 263	3 552,0
Almaty city	144	21	142	17 952	433 821	6 233,1
Shymkent city	29	6	29	3 142	63 149	1 264,7

3.50 Concert organizations

	Number of concert organizations, units	Number of concerts, units	Number of spectators at concerts, thousand people
2018			
Republic of Kazakhstan	35	7 046	5 350,5
Abai
Akmola	1	224	37,5
Aktobe	1	317	231,8
Almaty	2	200	77,0
Atyrau	2	260	110,7
Batys Kazakhstan	3	433	90,1
Zhambyl	1	340	42,7
Zhetisu
Karaganda	2	1 344	1 194,3
Kostanai	1	340	290,0
Kyzylorda	1	275	51,3
Mangystau	1	251	59,8
Pavlodar	1	222	96,2
Soltustik Kazakhstan	1	155	39,8
Turkistan	1	324	94,6
Ulytau
Shygys Kazakhstan	3	585	189,1
Astana city	5	994	2 143,4
Almaty city	8	779	599,9
Shymkent city	1	3	2,2
2019			
Republic of Kazakhstan	36	6 882	5 549,3
Abai
Akmola	x	x	x
Aktobe	x	x	x
Almaty	2	200	118,7
Atyrau	2	273	112,6
Batys Kazakhstan	3	453	93,7
Zhambyl	1	354	43,5
Zhetisu
Karaganda	2	1 234	1 146,0
Kostanai	1	341	300,0
Kyzylorda	1	246	58,1
Mangystau	3	275	67,9
Pavlodar	x	x	x
Soltustik Kazakhstan	1	133	30,0
Turkistan	x	x	x
Ulytau
Shygys Kazakhstan	2	583	195,3
Astana city	6	1 008	2 328,5

Continuation

	Number of concert organizations, units	Number of concerts, units	Number of spectators at concerts, thousand people
Almaty city	7	800	584,8
Shymkent city	x	x	x
2020			
Republic of Kazakhstan	32	1 947	1 427,4
Abai
Akmola	x	x	x
Aktobe	1	51	36,4
Almaty	2	172	43,5
Atyrau	2	73	15,5
Batys Kazakhstan	3	59	9,1
Zhambyl	1	70	25,0
Zhetisu
Karaganda	2	317	314,8
Kostanai	1	43	20,2
Kyzylorda	1	22	5,2
Mangystau	1	97	13,9
Pavlodar	1	30	25,0
Soltustik Kazakhstan	1	32	5,9
Turkistan	x	x	x
Ulytau
Shygys Kazakhstan	2	290	191,6
Astana city	4	240	442,4
Almaty city	7	365	252,7
Shymkent city	1	11	7,9
2021			
Republic of Kazakhstan	33	3 588	1 527,6
Abai
Akmola	x	x	x
Aktobe	1	197	98,5
Almaty	2	316	137,1
Atyrau	2	123	24,0
Batys Kazakhstan	3	105	30,5
Zhambyl	1	354	68,5
Zhetisu
Karaganda	2	464	146,9
Kostanai	1	128	31,7
Kyzylorda	1	140	11,1
Mangystau	1	160	21,0
Pavlodar	1	114	22,0
Soltustik Kazakhstan	1	115	18,3
Turkistan	x	x	x
Ulytau
Shygys Kazakhstan	2	139	132,7
Astana city	5	589	573,9
Almaty city	7	399	179,7
Shymkent city	1	13	6,2
2022			
Republic of Kazakhstan	44	5 916	3 496,0
Abai	1	95	24,4
Akmola	x	x	x
Aktobe	1	338	260,6
Almaty	-	-	-
Atyrau	2	147	49,2
Batys Kazakhstan	3	213	102,5
Zhambyl	1	355	43,5
Zhetisu	3	356	118,7
Karaganda	1	1 011	910,1
Kostanai	1	184	86,5
Kyzylorda	2	216	57,4
Mangystau	1	256	63,0
Pavlodar	1	202	96,3
Soltustik Kazakhstan	1	156	35,3
Turkistan	x	x	x
Ulytau	1	183	49,2
Shygys Kazakhstan	1	129	172,0
Astana city	4	639	565,2
Almaty city	17	822	715,2
Shymkent city	1	235	50,5

Criminality

3.51 Number of registered crimes

units

	Total registered crimes					Of them intentional infliction of grievous bodily harm				
	2018	2019	2020	2021	2022	2018	2019	2020	2021	2022
	Republic of Kazakhstan	292 286	243 462	162 783	157 884	157 473	2 198	2 106	1 931	1 820
Abai	-	-	-	-	2 474	-	-	-	-	36
Akmola	12 549	11 732	7 657	6 744	5 317	115	104	115	92	95
Aktobe	14 649	11 279	7 130	7 193	6 824	96	88	107	109	90
Almaty	27 678	22 972	14 960	15 014	12 571	226	226	186	179	156
Atyrau	6 878	6 400	4 102	4 203	4 875	60	55	39	48	45
Batys Kazakhstan	11 105	9 374	6 928	6 088	5 908	76	67	80	55	64
Zhambyl	9 804	8 692	6 197	5 667	5 273	91	79	100	62	81
Zhetisu	-	-	-	-	2 306	-	-	-	-	47
Karaganda	21 029	16 093	12 252	11 600	9 771	269	264	218	191	161
Kostanai	16 479	13 729	9 137	8 478	7 091	152	152	108	105	129
Kyzylorda	7 655	6 167	3 927	3 613	3 164	53	37	36	40	40
Mangystau	5 459	5 238	4 072	3 951	3 716	41	53	45	38	51
Pavlodar	10 340	7 972	6 002	5 702	5 022	150	137	130	106	122
Soltustik Kazakhstan	7 157	6 594	4 973	4 716	4 583	122	113	110	88	76
Turkistan	11 031	8 309	6 000	5 842	5 929	67	78	77	82	89
Ulytau	-	-	-	-	786	-	-	-	-	21
Shygys Kazakhstan	23 001	18 155	13 517	12 331	7 764	281	272	265	269	168
Astana city	25 159	19 251	13 648	15 693	17 144	132	127	118	131	129
Almaty city	62 646	54 335	28 672	27 722	34 891	181	192	135	155	163
Shymkent city	16 142	14 165	11 347	10 998	9 791	71	48	54	64	66

Continuation

	Of them									
	premeditated murder and attempted murder					rape				
	2018	2019	2020	2021	2022	2018	2019	2020	2021	2022
Republic of Kazakhstan	943	845	824	764	643	1 130	1 050	598	536	386
Abai	-	-	-	-	12	-	-	-	-	13
Akmola	52	51	53	47	36	55	64	39	26	15
Aktobe	64	52	41	34	29	58	60	20	26	18
Almaty	117	93	101	104	70	173	177	76	65	50
Atyrau	25	25	23	24	15	26	31	13	21	12
Batys Kazakhstan	36	28	27	21	20	51	35	16	14	21
Zhambyl	51	54	69	74	47	40	50	39	25	14
Zhetisu	-	-	-	-	11	-	-	-	-	7
Karaganda	109	92	85	54	43	74	54	80	58	13
Kostanai	68	75	52	55	36	74	71	25	43	11
Kyzylorda	37	26	21	21	23	40	23	15	11	8
Mangystau	26	25	15	23	15	26	25	19	10	8
Pavlodar	49	43	66	47	38	42	38	55	21	26
Soltustik Kazakhstan	40	32	23	26	29	28	34	10	11	16
Turkistan	45	36	36	41	37	90	65	33	31	26
Ulytau	-	-	-	-	18	-	-	-	-	6
Shygys Kazakhstan	91	86	67	74	50	102	88	51	40	21
Astana city	31	29	39	29	27	84	75	28	49	23
Almaty city	65	67	76	60	65	120	111	45	48	45
Shymkent city	31	24	27	23	19	44	41	24	33	16

Continuation

	Of them									
	hooliganism					theft				
	2018	2019	2020	2021	2022	2018	2019	2020	2021	2022
Republic of Kazakhstan	7 958	5 786	3 136	2 336	2 096	180 175	139 102	67 111	57 498	58 880
Abai	-	-	-	-	15	-	-	-	-	1 077
Akmola	308	309	132	80	49	7 982	7 035	3 399	2 628	2 099
Aktobe	722	545	252	149	132	9 884	6 731	3 131	2 857	2 584
Almaty	621	561	316	243	194	17 350	12 727	5 660	4 939	4 390
Atyrau	171	149	58	49	58	3 918	3 121	1 433	1 219	1 645
Batys Kazakhstan	295	220	112	56	61	6 780	5 236	2 652	2 245	2 183
Zhambyl	310	321	220	208	185	5 536	4 440	2 341	1 814	1 620
Zhetisu	-	-	-	-	27	-	-	-	-	644
Karaganda	555	362	208	129	82	12 929	9 850	5 814	4 914	4 074

Continuation

	Of them									
	hooliganism					theft				
	2018	2019	2020	2021	2022	2018	2019	2020	2021	2022
Kostanai	315	176	80	52	22	9 631	7 567	4 499	3 622	2 949
Kyzylorda	391	295	168	129	112	4 386	3 400	1 437	1 321	1 048
Mangystau	299	205	145	163	137	2 154	1 884	956	851	863
Pavlodar	119	101	41	24	8	5 869	4 155	2 100	1 722	1 414
Soltustik Kazakhstan	132	134	73	82	65	3 946	3 565	1 963	1 783	1 452
Turkistan	613	418	270	199	183	5 344	3 661	1 691	1 245	1 417
Ulytau	-	-	-	-	14	-	-	-	-	257
Shygys Kazakhstan	752	372	236	198	51	14 654	10 756	6 033	4 639	2 998
Astana city	790	377	156	99	47	14 210	10 213	4 687	5 406	5 688
Almaty city	974	740	329	215	527	45 015	35 844	14 610	11 984	16 757
Shymkent city	513	409	290	221	100	9 317	7 899	4 192	3 698	3 074

Continuation

	Of them									
	robberies					economic crimes				
	2018	2019	2020	2021	2022	2018	2019	2020	2021	2022
Republic of Kazakhstan	8 091	6 283	3 162	2 564	2 404	1 535	1 053	1 294	1 151	945
Abai	-	-	-	-	18	-	-	-	-	8
Akmola	217	173	112	58	35	51	24	25	18	17
Aktobe	433	305	127	136	164	45	29	54	122	50
Almaty	507	400	190	172	142	102	100	99	53	51
Atyrau	196	156	94	63	58	56	31	32	28	20
Batys Kazakhstan	300	291	151	148	187	33	21	35	21	17
Zhambyl	243	179	139	113	77	46	28	69	30	17
Zhetisu	-	-	-	-	24	-	-	-	-	5
Karaganda	670	493	275	176	127	176	75	115	95	62
Kostanai	511	380	179	150	102	125	79	59	25	30
Kyzylorda	187	104	55	55	45	74	57	36	39	23
Mangystau	131	89	67	45	65	68	31	38	22	16
Pavlodar	281	232	128	90	80	91	45	44	53	44
Soltustik Kazakhstan	144	129	59	50	40	39	26	27	15	22
Turkistan	203	126	68	71	50	31	44	34	49	33
Ulytau	-	-	-	-	14	-	-	-	-	2
Shygys Kazakhstan	516	464	249	171	107	137	96	76	56	23
Astana city	815	568	250	218	188	98	68	64	77	111
Almaty city	2 202	1 813	813	669	710	208	174	240	249	279
Shymkent city	490	342	178	165	151	115	100	208	174	99

3.52 Composition of convicts

	Number of convicts, Total		Of the total number of convicts, in percentages					
			juveniles		women		previously convicted	
	2018	2019	2018	2019	2018	2019	2018	2019
Republic of Kazakhstan	31 309	27 460	1,3	1,5	10,2	9,3	22,0	24,8
Abai	-	-	-	-	-	-	-	-
Akmola	1 271	1 229	0,6	0,9	8,8	8,4	18,2	15,4
Aktobe	1 437	1 337	1,9	1,6	7,2	7,0	28,2	29,3
Almaty	2 459	2 468	1,0	1,2	9,1	8,0	23,4	26,7
Atyrau	972	875	0,9	1,1	11,5	7,9	17,3	23,2
Batys Kazakhstan	1 403	1 284	0,9	1,9	5,3	6,7	23,3	32,2
Zhambyl	1 600	1 770	0,8	1,3	7,9	6,6	18,3	21,4
Zhetisu	-	-	-	-	-	-	-	-
Karaganda	2 597	1 778	1,0	1,4	12,4	9,1	17,0	23,1
Kostanai	2 265	1 734	1,4	1,0	10,0	8,7	31,6	34,4
Kyzylorda	1 291	1 081	1,6	4,5	12,6	10,5	16,0	19,9
Mangystau	1 523	1 652	0,6	0,7	10,2	10,5	4,7	21,6
Pavlodar	1 563	1 054	1,4	0,6	8,0	8,4	35,6	31,8
Soltustik Kazakhstan	1 091	787	1,0	0,5	8,4	10,7	36,1	35,8
Turkistan	2 038	1 659	4,1	2,7	8,2	7,8	6,2	2,2
Ulytau	-	-	-	-	-	-	-	-
Shygys Kazakhstan	2 781	2 246	1,3	0,8	10,0	8,1	37,8	29,8
Astana city	2 558	1 810	1,1	1,4	13,5	10,5	19,7	25,4
Almaty city	2 945	2 719	1,3	1,3	12,5	13,6	21,5	29,4
Shymkent city	1 027	1 378	1,1	4,7	13,2	11,2	8,7	23,4

Continuation

	Number of convicts, Total			Of the total number of convicts, in percentages								
				juveniles			women			previously convicted		
	2020	2021	2022	2020	2021	2022	2020	2021	2022	2020	2021	2022
Republic of Kazakhstan	28 551	28 746	27 061	1,4	1,3	1,4	9,3	10,3	10,3	26,5	27,2	24,7
Abai	-	-	174	-	-	-	-	-	5,7	-	-	21,3
Akmola	1 264	1 210	1 226	0,5	0,5	1,79	10,0	9,1	9,54	21,8	22,6	20,7
Aktobe	1 350	1 439	1 369	1,4	1,3	1,6	6,7	9,0	9,79	23,8	28,1	34,0
Almaty	2 723	2 254	1 822	0,7	1,0	1,9	7,2	8,7	8,12	27,3	25,2	18,9
Atyrau	1 016	1 003	848	1,9	0,9	1,9	11,6	14,7	12,9	24,7	24,8	14,9
Batys Kazakhstan	1 483	1 285	1 298	1,5	1,2	1,6	4,8	5,7	7,0	30,0	30,7	30,5
Zhambyl	1 870	1 752	1 777	1,4	1,4	2,3	6,7	9,5	8,3	25,0	15,5	22,7
Zhetisu	-	-	187	-	-	0,5	-	-	10,7	-	-	33,1
Karaganda	1 684	1 798	1 538	1,0	1,8	1,5	10,4	10,6	11,3	26,7	27,5	22,4
Kostanai	1 701	1 639	1 479	1,6	1,0	0,9	10,6	9,5	8,6	36,5	39,6	34,9
Kyzylorda	1 062	968	1 050	1,7	3,0	1,2	8,1	8,4	6,9	19,9	25,5	19,7
Mangystau	1 783	1 581	1 264	1,1	0,8	0,8	9,1	9,9	10,2	21,8	23,3	26,9
Pavlodar	1 233	1 257	1 148	1,3	0,5	0,7	11,4	9,8	9,6	30,3	37,9	35,0
Soltustik Kazakhstan	923	946	970	0,2	1,0	1,0	9,0	7,8	10,9	41,5	35,0	35,8
Turkistan	1 490	1 694	1 679	2,2	2,3	2,4	7,1	8,7	12,3	6,8	4,1	2,62
Ulytau	-	-	57	-	-	-	-	-	3,5	-	-	40,3
Shygys Kazakhstan	2 545	2 479	1 965	1,5	1,2	1,7	9,6	10,2	10,7	31,8	33,3	29,9
Astana city	1 926	2 225	2 206	1,2	0,7	0,9	8,6	10,7	10,7	28,1	26,1	29,7
Almaty city	2 961	3 557	3 160	1,2	1,4	0,9	13,0	13,1	11,6	30,6	29,9	24,8
Shymkent city	1 271	1 399	1 628	4,2	3,3	2,4	13,4	16,4	15,5	19,8	25,2	20,3

4. Industry statistics

Natural resources

4.1 Total land in use of the Republic of Kazakhstan *

as of November 1, thousand ha

	2018	2019	2020	2021	2022
Republic of Kazakhstan	262 508,2	262 860,6	262 918,4	262 930,8	262 930,8
Abai	-	-	-	-	18 571,9
Akmola	14 612,0	14 612	14 612,0	14 612,0	14 612,0
Aktobe	29 277,1	29 585,1	29 585,1	29 585,1	29 585,1
Almaty	22 358,3	22 357,2	22 357,2	22 357,2	10 509,0
Atyrau	11 738,1	11 738,1	11 738,1	11 738,1	11 738,1
Batys Kazakhstan	13 670,2	13 670,2	13 670,2	13 670,2	13 670,2
Zhambyl	11 937,1	11 938,2	11 938,2	11 938,2	11 938,2
Zhetisu	-	-	-	-	11 848,2
Karaganda	36 213,1	36 257,5	36 257,5	36 257,5	22 013,1
Kostanai	19 600,1	19 600,1	19 600,1	19 600,1	19 600,1
Kyzylorda	24 041,4	24 041,4	24 099,2	24 110,8	24 110,8
Mangystau	16 564,2	16 564,2	16 564,2	16 564,2	16 564,2
Ontustik Kazakhstan	11 609,5	-	-	-	-
Pavlodar	12 470,5	12 470,5	12 470,5	12 470,5	12 459,5
Soltustik Kazakhstan	9 804,3	9 804,3	9 804,3	9 804,3	9 804,3
Turkistan	11 609,5	11 609,5	11 609,5	11 610,3	11 610,3
Ulytau	-	-	-	-	14 244,4
Shygyz Kazakhstan	28 346,8	28 346,8	28 346,8	28 346,8	9 785,9
Astana city	80,9	80,3	80,9	80,9	80,9
Almaty city	68,3	68,3	68,3	68,3	68,3
Shymkent city	116,3	116,3	116,3	116,3	116,3

* According to the Committee for Land Management of the Ministry of Agriculture of the Republic of Kazakhstan.

4.2 Forest fund *

at the end of the year

	Forest fund area, mln. ha					Forest cover of the territory, in percent				
	2018	2019	2020	2021	2022	2018	2019	2020	2021	2022
Republic of Kazakhstan	30,1	30,0	30,0	30,6	30,9	4,7	4,8	4,9	5,0	5,0
Abai	-	-	-	-	0,9	-	-	-	-	2,3
Akmola	1,1	1,1	1,1	1,1	1,0	2,6	2,6	2,6	2,6	3,0
Aktobe	1,4	1,4	1,4	1,4	1,4	0,2	0,2	0,2	0,2	0,2
Almaty	5,4	5,4	5,4	5,4	3,2	8,7	9,4	8,9	8,9	14,9
Atyrau	0,2	0,2	0,2	0,2	0,2	0,2	0,2	0,2	0,2	0,2
Batys Kazakhstan	0,2	0,2	0,2	0,2	0,5	0,6	0,6	0,6	0,6	0,6
Zhambyl	4,4	4,4	4,4	4,4	4,4	16,1	15,9	15,8	15,9	16,0
Zhetisu	-	-	-	-	2,2	-	-	-	-	3,7
Karaganda	0,6	0,6	0,6	0,6	0,5	0,4	0,4	0,4	0,4	0,6
Kostanai	1,2	1,1	1,1	1,2	1,1	1,2	1,2	1,4	1,4	1,2
Kyzylorda	6,7	6,7	6,7	7,2	7,2	13,8	13,9	15,7	16,9	16,9
Mangystau	0,5	0,5	0,5	0,5	0,5	0,8	0,8	0,8	0,8	0,8
Pavlodar	0,5	0,5	0,5	0,5	0,5	2,6	2,1	2,2	2,2	2,2
Soltustik Kazakhstan	0,7	0,7	0,7	0,7	0,7	5,5	5,5	5,5	5,6	5,3
Turkistan	3,4	3,4	3,4	3,4	3,5	14,1	14,2	13,1	13,3	13,4
Ulytau	-	-	-	-	0,1	-	-	-	-	0,1
Shygyz Kazakhstan	3,8	3,8	3,8	3,8	3,0	7,1	7,1	7,2	7,2	16,5

* According to the Committee for Forestry and Wildlife of the Ministry of Agriculture of the Republic of Kazakhstan.

Industrial production statistics

4.3 Main indicators of industrial development

	Number of enterprises and industries	Volume of industrial production (goods, services), billion tenge	Number of employees of the main activity, thousand people	Profit (loss) from the main activity, million tenge	Level of profitability (unprofitability) of the industry, in percentages
2018					
Republic of Kazakhstan	12 486	27 218,1	634,5	8 522 544	35,9
Abai	377	457,6	-	-	-
Akmola	1 110	659,7	27,9	172 075	31,7
Aktobe	685	1 866,0	44,8	519 370	25,5
Almaty	747	742,2	30,6	45 726	6,0
Atyrau	363	7 077,5	28,5	3 537 322	87,1
Batys Kazakhstan	336	2 480,5	19,9	428 659	48,7
Zhambyl	417	421,1	21,0	20 872	9,8
Zhetisu	322	150,6	-	-	-
Karagandy	1 181	2 071,9	107,6	325 519	11,8
Kostanai	657	883,4	42,6	-10 802	-1,1
Kyzylorda	367	941,4	17,7	261 346	46,7
Mangystau	496	2 892,3	48,1	544 549	22,7
Pavlodar	826	1 984,9	64,1	193 136	12,0
Soltustik Kazakhstan	696	243,0	12,6	-5 356	-2,6
Turkistan	397	438,6	20,7	185 923	41,3
Ulytau	143	447,9	-	-	-
Shygys Kazakhstan	705	1 402,5	64,0	1 227 253	69,8
Astana city	639	646,7	18,0	919 237	51,5
Almaty city	1 477	917,9	44,3	151 414	7,2
Shymkent city	545	492,3	22,0	6 302	0,9
2019					
Republic of Kazakhstan	13 237	29 380,3	641,6	6 800 488	32,7
Abai	391	641,1	-	-	-
Akmola	1 226	791,2	30,0	230 934	50,3
Aktobe	704	1 856,8	44,6	527 624	30,2
Almaty	784	857,7	31,0	62 230	9,6
Atyrau	396	7 888,1	30,1	3 537 410	82,8
Batys Kazakhstan	359	2 392,1	19,2	- 343 943	- 38,8
Zhambyl	410	477,0	20,8	12 407	6,7
Zhetisu	316	152,1	-	-	-
Karagandy	1 260	1 995,0	108,7	287 452	12,5
Kostanai	690	1 207,0	42,6	170 491	18,4
Kyzylorda	357	852,1	17,7	173 254	39,4
Mangystau	504	2 908,8	48,5	535 394	25,8
Pavlodar	881	1 989,0	64,4	252 853	18,0
Soltustik Kazakhstan	719	263,6	12,0	4 264	3,2
Turkistan	428	505,0	23,3	217 586	54,4
Ulytau	156	626,0	-	-	-
Shygys Kazakhstan	733	1 512,8	64,2	580 163	32,4
Astana city	727	884,3	17,0	380 908	34,0
Almaty city	1 629	1 001,2	45,9	144 694	9,7
Shymkent city	567	579,6	-	-	-
2020					
Republic of Kazakhstan	13 362	27 028,5	623,9	4 477 052	15,8
Abai	398	813,3	-	-	-
Akmola	1 253	1 040,5	29,2	339 583	44,6
Aktobe	715	1 595,5	43,5	215 934	9,6
Almaty	773	1 064,9	31,4	112 862	10,7
Atyrau	395	5 174,8	28,2	1 031 436	22,3
Batys Kazakhstan	372	1 822,9	18,0	-70 739	-6,3
Zhambyl	424	518,2	20,2	10 586	3,9
Zhetisu	325	181,7	-	-	-
Karagandy	1 236	2 265,3	105,8	280 420	8,2
Kostanai	670	1 541,9	41,5	247 078	16,8
Kyzylorda	370	653,3	17,6	123 878	28,3
Mangystau	511	2 156,5	45,4	117 716	5,8
Pavlodar	946	2 117,0	64,0	355 400	19,3
Soltustik Kazakhstan	693	315,5	11,9	5 676	2,2
Turkistan	438	543,2	23,0	323 915	69,7
Ulytau	166	700,4	-	-	-
Shygys Kazakhstan	726	1 587,1	61,3	666 459	29,4
Astana city	711	1 184,5	17,9	491 105	18,3

Continuation

	Number of enterprises and industries	Volume of industrial production (goods, services), billion tenge	Number of employees of the main activity, thousand people	Profit (loss) from the main activity, million tenge	Level of profitability (unprofitability) of the industry, in percentages
Almaty city	1 661	1 081,6	44,0	194 011	7,8
Shymkent city	579	670,5	21,0	31 731	3,5
2021					
Republic of Kazakhstan	14 065	37 606,2	620,5	11 305 151	33,4
Abai	387	916,8	-	-	-
Akmola	1 371	1 138,9	29,7	311 988	34,2
Aktobe	741	2 247,4	43,3	864 560	46,3
Almaty	844	1 272,5	31,0	169 693	13,4
Atyrau	394	8 557,6	28,2	3 388 427	65,6
Batys Kazakhstan	404	2 843,1	17,5	448 091	51,8
Zhambyl	448	639,1	18,9	34 038	9,7
Zhetisu	335	228,3	-	-	-
Karagandy	1 297	3 478,5	104,2	975 962	24,0
Kostanai	705	2 333,1	41,2	620 640	34,7
Kyzylorda	361	808,6	17,2	186 618	39,4
Mangystau	549	2 726,7	45,0	854 462	32,5
Pavlodar	964	2 783,3	63,3	580 289	31,1
Soltustik Kazakhstan	833	394,7	12,3	21 194	6,2
Turkistan	479	738,3	22,6	461 969	84,0
Ulytau	159	875,1	-	-	-
Shygys Kazakhstan	735	1 846,6	63,1	751 057	30,8
Astana city	724	1 543,9	18,7	980 224	19,0
Almaty city	1 749	1 420,8	43,2	537 036	17,1
Shymkent city	586	812,9	21,1	118 903	11,8
2022					
Republic of Kazakhstan	14 902	48 777,1	629,9	13 557 805 432	28,0
Abai	422	1 225,9	19,8	206 110 502	25,7
Akmola	1 452	1 515,0	30,0	414 945 126	36,8
Aktobe	770	2 827,3	44,4	946 818 847	33,2
Almaty	922	1 651,7	19,7	178 119 431	9,2
Atyrau	399	13 341,7	29,7	5 614 270 191	73,1
Batys Kazakhstan	419	3 924,9	17,8	752 577 591	69,1
Zhambyl	468	881,4	19,8	40 816 907	8,9
Zhetisu	318	297,4	10,4	21 126 287	6,3
Karagandy	1 376	3 865,3	81,7	416 071 354	11,7
Kostanai	738	2 470,0	40,9	411 541 775	16,0
Kyzylorda	372	978,0	17,0	340 922 957	58,4
Mangystau	582	3 182,6	46,4	627 055 523	18,5
Pavlodar	1 028	3 230,5	63,2	535 094 091	18,8
Soltustik Kazakhstan	890	519,7	12,4	27 098 602	6,0
Turkistan	519	908,0	22,6	710 169 220	102,8
Ulytau	178	1 036,5	27,5	107 202 578	2,5
Shygys Kazakhstan	785	2 217,7	41,5	442 053 963	18,0
Astana city	877	1 972,4	21,1	964 813 355	17,7
Almaty city	1 752	1 763,7	43,2	615 959 874	12,7
Shymkent city	635	967,3	20,7	185 037 258	17,7

4.4 Mining and quarrying

	2018	2019	2020	2021	2022
Hard coal, including lignite and coal concentrate, thousand ton					
Republic of Kazakhstan	118 482,5	115 000,4	113 399,1	116 218,7	117 791,2
Abai	-	-	302,9	637,3	8 813,0
Akmola	-	-	302,9	637,3	470,6
Almaty	x	x	x	x	x
Zhambyl	171,0	261,3	87,4	x	x
Zhetisu	-	-	-	-	38 448,9
Karagandy	39 430,6	38 781,6	37 567,7	39 653,1	-
Kostanai	x	-	-	-	68 189,1
Pavlodar	70 560,5	67 779,9	67 010,5	66 919,4	1 690,1
Ulytau	8 284,2	8 140,9	8 390,8	8 798,0	x
Shygys Kazakhstan	-	-	-	-	-
Hard coal, including lignite, except coal concentrate, thousand tons					
Republic of Kazakhstan	114 136,6	110 738,0	109 506,2	112 075,0	113 707,5
Abai	8 238,7	8 088,7	8 351,8	8 774,0	8 813,0
Akmola	-	-	302,9	637,3	470,6
Almaty	x	x	x	x	x

	Continuation				
	2018	2019	2020	2021	2022
Zhambyl	171,0	261,3	87,4	x	x
Zhetisu	34 775,8	33 929,0	33 155,2	34 999,0	34 365,2
Karagandy	x	-	-	-	-
Kostanai	70 560,5	67 779,9	67 010,5	66 919,4	68 189,1
Pavlodar	x	590,2	519,6	510,4	1 690,1
Ulytau	45,5	52,2	39,0	24,0	x
Shygys Kazakhstan					
Oil, including gas condensate, thousand tons					
Republic of Kazakhstan	90 359,5	90 555,4	85 656,1	85 879,4	84 236,9
Aktobe	5 918,8	5 833,7	5 005,6	5 086,8	5 029,2
Atyrau	47 283,7	49 469,8	46 745,1	47 804,6	46 859,7
Batys Kazakhstan	12 691,8	11 715,3	12 540,8	11 807,6	11 526,3
Zhambyl	x	16,9	15,2	14,2	14,2
Kyzylorda	6 393,0	5 564,6	4 605,1	4 338,1	4 006,3
Mangystau	18 053,1	17 953,3	16 744,2	16 827,6	16 800,5
Shygys Kazakhstan	0,2	1,8	x	x	0,7
Natural gas, million cubic meters m					
Republic of Kazakhstan	55 453,5	56 681,3	55 378,6	54 179,1	53 645,3
Aktobe	6 864,2	7 216,1	5 989,5	5 703,2	5 699,8
Atyrau	23 609,1	25 071,0	24 183,6	24 911,3	24 293,5
Batys Kazakhstan	19 929,9	19 578,8	20 918,1	19 502,4	19 817,9
Zhambyl	x	350,0	325,8	278,2	277,6
Kyzylorda	1 051,7	910,6	779,5	720,6	585,3
Mangystau	3 119,3	3 090,4	2 899,5	2 876,0	2 871,9
Shygys Kazakhstan	530,4	464,4	x	x	99,3

4.5 Mining of metal ores

	thousand tons				
	2018	2019	2020	2021	2022
Iron ores					
Republic of Kazakhstan	60 007,4	62 975,2	62 865,0	64 089,7	53 623,6
Akmola	x	576,0	609,5	x	441,9
Aktobe	x	x	596,2	x	x
Almaty	x	-	-	-	x
Zhetisu	35,0	-	-	-	-
Karagandy	10 686,2	11 277,4	11 285,5	11 038,3	10 563,5
Kostanai	45 054,0	47 341,2	46 921,3	48 048,2	37 863,3
Pavlodar	x	x	x	x	x
Turkistan	-	-	-	84,2	63,2
Ulytau	2 850,8	2 758,8	3 142,2	3 296,6	3 398,5
Shygys Kazakhstan	x	38,8	66,7	38,5	37,4

4.6 Mining of non-ferrous metal ores

	thousand tons				
	2018	2019	2020	2021	2022
Copper ores					
Republic of Kazakhstan	105 219,2	123 107,0	120 138,6	123 554,1	138 934,4
Abai	-	-	-	55 695,5	70 682,7
Akmola	x	663,2	757,0	1 275,6	1 085,7
Aktobe	x	x	818,5	833,5	1 464,0
Zhambyl	x	x	x	x	x
Karagandy	30 093,5	33 940,6	33 663,5	15 288,6	13 672,7
Kostanai	x	x	x	x	x
Pavlodar	x	36 602,0	33 088,6	28 411,3	29 977,2
Ulytau	-	-	-	20 755,2	20 531,6
Shygys Kazakhstan	38 439,1	48 067,0	51 140,0	55 962,3	x
Lead in lead concentrate					
Republic of Kazakhstan	86,5	55,7	30,2	29,9	30,0
Karagandy	14,6	16,0	12,7	15,7	10,4
Ulytau	x	x	-	x	x
Shygys Kazakhstan	38,2	28,5	17,5	11,8	9,6
Copper in copper concentrate					
Republic of Kazakhstan	592,8	522,6	513,6	473,7	555,7
Abai	142,2	155,6	141,6	146,9	233,5
Aktobe	x	-	-	-	-
Karagandy	170,6	134,6	145,6	117,0	114,5
Pavlodar	x	x	x	x	x
Ulytau	x	x	x	x	x
Shygys Kazakhstan	67,3	65,9	56,1	45,0	44,4

	2018	2019	2020	2021	2022	Continuation
Almaty	2 024	3 028	3 389	3 301	3 778	
Atyrau	-	171	183	233	233	
Batys Kazakhstan	5 404	8 383	9 166	9 332	10 422	
Zhambyl	3 096	5 095	6 717	7 438	7 453	
Zhetisu	33	x	x	17	13	
Karagandy	4 267	4 483	4 915	4 138	4 316	
Kostanai	2 668	2 753	3 066	2 661	2 737	
Kyzylorda	86	46	57	41	25	
Mangystau	-	-	x	68	246	
Pavlodar	3 980	5 011	5 905	5 580	6 478	
Soltustik Kazakhstan	1 116	1 536	1 295	1 333	1 401	
Turkistan	3 314	4 314	5 759	7 874	8 575	
Ulytau	19	-	-	99	99	
Shygys Kazakhstan	x	8 268	9 170	7 456	6 836	
Astana city	3 094	2 823	3 299	2 659	2 499	
Almaty city	3 819	3 612	3 142	3 193	3 187	
Shymkent city	x	76	36	44	43	

4.9 Butter and milk spreads (pastes)

	2018	2019	2020	2021	2022	tons
Republic of Kazakhstan	18 471	19 904	26 367	27 212	26 259	
Abai	72	78	80	126	120	
Akmola	1 208	1 322	1 206	1 634	1 839	
Aktobe	x	131	346	413	543	
Almaty	1 008	1 223	2 189	1 281	1 748	
Atyrau	-	3	2	-	-	
Batys Kazakhstan	228	252	230	191	116	
Zhambyl	511	1 147	1 126	1 254	1 286	
Zhetisu	386	348	623	946	964	
Karagandy	383	325	392	425	314	
Kostanai	4 272	2 471	4 022	5 263	2 847	
Kyzylorda	47	9	5	6	16	
Pavlodar	1 083	1 128	1 149	1 637	2 002	
Soltustik Kazakhstan	2 407	2 822	3 930	4 256	4 885	
Turkistan	94	323	427	361	469	
Shygys Kazakhstan	1 119	1 545	1 678	1 675	1 084	
Astana city	-	-	-	-	x	
Almaty city	5 580	6 688	8 853	7 669	7 839	
Shymkent city	x	89	109	75	185	

4.10 Vegetable oil refined and unrefined

	2018	2019	2020	2021	2022	tons
Republic of Kazakhstan	388 676	477 120	484 833	430 202	663 407	
Abai	3 845	8 381	7 957	18 375	77 454	
Akmola	30 382	23 474	27 116	16 843	33 277	
Aktobe	20 525	21 156	22 632	11 919	19 455	
Almaty	1 735	1 635	5 165	322	10 611	
Batys Kazakhstan	4 806	5 934	9 156	4 871	9 765	
Zhambyl	1 283	2 640	3 220	1 625	1 699	
Zhetisu	11 979	15 294	10 668	6 802	8 774	
Karagandy	2	45	-	x	x	
Kostanai	17 631	14 490	17 856	17 074	19 940	
Kyzylorda	x	14	7	1	1	
Pavlodar	2 365	4 271	3 997	2 080	1 773	
Soltustik Kazakhstan	36 132	45 902	36 235	35 775	36 881	
Turkistan	471	2 858	307	1 240	1 350	
Ulytau	177 907	231 088	218 499	181 312	321 258	
Shygys Kazakhstan	43 244	64 212	60 927	51 026	63 096	
Almaty city	x	35 726	61 091	79 762	56 834	
Shymkent city	x	35 726	61 091	79 762		

4.11 Liquid processed milk and cream

tons

	2018	2019	2020	2021	2022
Republic of Kazakhstan	538 077	571 556	616 953	611 685	582 056
Abai	2 409	1 984	2 177	2 377	2 585
Akmola	65 278	89 143	102 220	104 330	84 449
Aktobe	13 712	16 963	18 730	20 163	21 037
Almaty	88 454	76 035	83 764	86 139	99 410
Atyrau	120	152	316	364	361
Batys Kazakhstan	1 369	1 364	1 108	2 400	5 022
Zhambyl	15 450	12 472	11 343	15 097	15 466
Zhetisu	20 628	17 451	18 593	18 860	16 273
Karagandy	11 174	9 225	8 972	8 429	9 703
Kostanai	78 219	70 979	77 050	68 053	69 658
Kyzylorda	6 131	6 426	6 942	7 231	7 717
Mangystau	417	565	300	171	61
Pavlodar	15 270	17 304	18 914	21 320	22 001
Soltustik Kazakhstan	142 693	169 257	189 430	196 931	189 447
Turkistan	2 547	3 375	2 894	2 551	1 731
Ulytau	308	290	296	325	317
Shygyz Kazakhstan	18 269	19 535	20 921	19 781	20 342
Astana city	-	x	x	x	x
Almaty city	49 647	56 966	50 228	35 159	15 699
Shymkent city	5 982	2 023	2 610	1 538	559

4.12 Raw sugar or refined cane or beet sugar; molasses (molasses)

thousand tons

	2018	2019	2020	2021	2022
Republic of Kazakhstan	279,3	249,9	147,5	255,9	343,8
Almaty	x	19,5	x	x	29,1
Atyrau	x	x	x	x	x
Zhambyl	187,2	161,9	78,3	140,8	214,1
Zhetisu	63,1	64,6	55,9	88,0	97,1
Karagandy	0,0	0,0	x	x	x
Mangystau	-	-	x	0,0	0,1
Pavlodar	-	-	-	0,0	0,0
Soltustik Kazakhstan	-	0,0	-	-	-
Turkistan	x	-	0,0	0,0	0,0
Almaty city	3,0	3,5	2,6	3,1	2,8
Shymkent city	3,0	3,5	2,6	0,5	0,3

4.13 Manufacture of textile products

	2018	2019	2020	2021	2022
Cotton yarn of combed and uncombed fibres, not put up for retail sale, tons					
Republic of Kazakhstan	x	x	3 948	3 611	5 230
Shymkent city	x	x	3 948	3 611	5 230
Fabrics, thousand sq. m					
Republic of Kazakhstan	60 906,2	71 463,0	132 103,0	129 238,0	125 856,8
Akmola	-	-	57 305,0	57 031,0	59 079,0
Almaty	31,6	-	-	-	-
Batys Kazakhstan	-	6,0	-	-	-
Kostanai	935,0	x	x	x	x
Pavlodar	33 572,0	48 704,0	51 141,0	50 738,0	52 576,0
Shygyz Kazakhstan	0,6	-	-	-	2,0
Almaty city	-	256,0	-	-	x
Shymkent city	26 367,0	21 530,0	23 167,0	21 157,0	13 043,8
Cotton fabrics, thousand square meters m					
Republic of Kazakhstan	24 268,6	14 092,0	22 109,0	20 542,0	12 011,8
Almaty	x	-	-	-	-
Kostanai	x	x	x	x	x
Almaty city	-	-	-	-	x
Shymkent city	x	x	x	x	10 855,8

4.14 Manufacture of wearing apparel

	2018	2019	2020	2021	2022
Sweaters, jumpers, pullovers, cardigans, waistcoats and similar articles, knitted or crocheted, pieces					
Republic of Kazakhstan	170 214	178 711	126 366	157 434	181 878
Abai	5 285	3 891	14 650	40 188	33 866
Akmola	906	580	533	2 223	2 479
Aktobe	x	-	-	8	8
Almaty	x	x	x	9 105	12 195
Atyrau	-	-	-	-	-
Batys Kazakhstan	-	290	x	3	3
Zhambyl	-	-	x	500	500
Zhetisu	x	x	x	x	x
Karagandy	2 653	6 686	12 623	3 039	4 237
Kostanai	15 041	3 422	132	62	62
Kyzylorda	-	-	-	20	20
Mangystau	-	12	12	-	-
Pavlodar	500	133	114	461	435
Soltustik Kazakhstan	-	x	-	-	-
Turkistan	-	-	30	-	-
Ulytau	360	-	-	2 714	2 714
Shygys Kazakhstan	x	1 070	2 261	1 959	432
Astana city	9 798	3 311	6 206	8 822	9 833
Almaty city	x	133 648	63 942	60 164	75 850
Shymkent city	-	x	17	16 334	23 564
Women's stockings and knitted or hand-knitted stockings with a linear density of a single thread of less than 6.7 tex, thousand pairs					
Republic of Kazakhstan	x	x	x	10,1	x
Abai	x	x	x	10,0	x
Shygys Kazakhstan	-	-	-	0,1	-
Socks, knitted or crocheted, thousand pairs					
Republic of Kazakhstan	12 047,8	16 688,5	12 212,0	12 632,4	13 936,4
Abai	92,6	129,3	149,5	271,0	290,0
Akmola	-	-	1,6	7,1	-
Almaty	x	x	x	-	x
Karagandy	2 036,3	2 130,2	1 620,2	1 752,2	1 985,3
Kostanai	1,7	0,2	52,2	0,7	0,7
Pavlodar	-	-	0,2	0,2	0,2
Soltustik Kazakhstan	-	992,0	x	x	x
Shygys Kazakhstan	24,4	15,0	18,0	8,7	-
Astana city	x	156,2	x	x	x
Almaty city	x	x	x	x	x
Shymkent city	6 956,8	10 665,8	x	x	x

4.15 Manufacture of leather and related products

	2018	2019	2020	2021	2022
Leather from the skins of cattle or horses; from sheep, goat and pig, without hairline, thousand sq. dm					
Republic of Kazakhstan	144 989,3	102 348,0	84 352,4	124 128,3	144 784,6
Abai	-	-	x	x	6 663,1
Almaty	x	x	x	x	x
Batys Kazakhstan	x	2 093,0	2 682,0	x	x
Zhambyl	28 485,3	15 940,0	15 519,0	3 283,0	3 633,5
Kostanai	-	-	2 287,0	14 180,0	26 387,0
Pavlodar	x	x	x	x	x
Soltustik Kazakhstan	34 907,0	x	-	-	-
Shymkent city	3 848,5	3 114,0	467,5	1 014,8	1 710,0
Footwear, except sports, protective and orthopedic, thousand pairs					
Republic of Kazakhstan	1 155,3	1 377,6	1 499,0	1 317,0	1 849,2
Abai	10,0	2,0	26,6	10,7	0,6
Akmola	21,6	69,5	221,5	143,0	132,8
Aktobe	0,1	-	-	-	-
Almaty	115,8	228,9	20,1	99,9	346,1
Batys Kazakhstan	x	-	x	-	256,5
Zhambyl	217,6	194,5	130,0	188,5	-
Zhetisu	-	-	-	19,0	-
Karagandy	83,1	96,1	60,1	72,9	84,4
Kostanai	-	28,0	-	-	-
Mangystau	66,0	60,3	75,8	71,2	66,1
Pavlodar	0,3	-	-	-	-

	2018	2019	2020	2021	2022	Continuation
Soltustik Kazakhstan	x	3,2	5,0	4,2	4,2	
Turkistan	0,4	7,1	x	1,3	1,3	
Shygyys Kazakhstan	6,0	1,1	5,6	7,3	4,1	
Astana city	x	3,7	x	22,4	0,9	
Almaty city	505,5	529,9	748,1	605,3	856,7	
Shymkent city	127,6	153,3	142,6	71,3	95,5	

4.16 Manufacture of wood and cork products, except for furniture; manufacture of products from straw and plaiting materials

	2018	2019	2020	2021	2022	thousand cubic metres
Timber sawn or split lengthwise, cut into pieces or cut into pieces with a thickness exceeding 6 mm; wooden sleepers for railway or tramways, not impregnated						
Republic of Kazakhstan	1 265,6	219,7	287,2	216,1	235,2	
Abai	35,9	37,5	60,7	67,0	86,2	
Akmola	18,7	18,3	18,6	17,2	15,9	
Aktobe	x	5,0	5,0	8,4	8,4	
Almaty	x	13,6	4,0	9,8	7,6	
Batys Kazakhstan	1,4	1,7	34,8	20,9	20,9	
Karagandy	6,6	1,4	4,1	7,5	7,2	
Kostanai	11,4	21,5	43,7	21,6	21,7	
Pavlodar	5,2	3,3	2,4	1,4	4,6	
Soltustik Kazakhstan	16,3	17,7	20,4	18,4	16,9	
Turkistan	30,5	4,0	2,2	2,0	2,0	
Ulytau	30,8	x	x	x	x	
Shygyys Kazakhstan	61,5	115,0	137,6	32,3	36,5	
Astana city	7,4	3,7	2,2	x	x	
Almaty city	1 065,0	7,6	10,1	5,5	5,1	
Shymkent city	-	x	-	-	-	

4.17 Manufacture of paper and paper products

	2018	2019	2020	2021	2022	tons
Paper and cardboard, corrugated, perforated, in rolls or sheets						
Republic of Kazakhstan	24 266	39 317	35 128	60 113	101 724	
Abai	x	x	x	x	x	
Akmola	-	-	-	-	14	
Aktobe	x	x	x	x	-	
Almaty	x	19 621	15 799	40 248	74 500	
Karagandy	46	233	x	91	x	
Kostanai	-	-	-	-	-	
Kyzylorda	-	-	-	98	98	
Mangystau	-	-	x	x	x	
Pavlodar	x	x	x	x	x	
Soltustik Kazakhstan	56	592	310	1 041	1 057	
Turkistan	x	-	-	-	-	
Almaty city	2 795	1 854	1 441	1 022	x	
Shymkent city	-	-	-	-	x	

4.18 Production of coke and refined petroleum products

	2018	2019	2020	2021	2022	thousand tons
Coke and semi-coke from coal, lignite or peat; retort coal						
Republic of Kazakhstan	2 839,2	2 604,8	2 387,8	2 439,9	2 440,9	
Karagandy	2 839,2	2 604,7	2 386,8	2 439,0	2 440,9	
Pavlodar	-	x	x	x	-	
Petroleum fuel (fuel oil) and gas oils (diesel fuel); petroleum distillates						
Republic of Kazakhstan	13 400,1	14 037,6	12 620,1	13 849,9	15 019,3	
Abai	0,6	0,2	-	0,2	x	
Akmola	28,9	19,0	32,9	14,1	32,0	
Aktobe	169,8	189,3	178,4	239,8	288,9	
Almaty	x	x	x	x	39,2	
Atyrau	4 353,4	4 438,8	4 031,5	4 600,3	4 336,2	

Continuation

	2018	2019	2020	2021	2022
Batys Kazakhstan	190,5	88,5	110,2	54,6	74,8
Zhambyl	181,2	163,3	226,0	224,8	277,7
Karagandy	x	0,9	0,7	-	-
Kyzylorda	45,5	44,5	30,7	22,3	37,5
Mangystau	90,6	134,8	117,6	118,8	210,0
Pavlodar	4 032,2	4 166,1	3 815,0	4 099,1	4 276,4
Turkistan	x	x	5,7	x	8,4
Shymkent city	4 300,8	4 780,2	4 049,7	4 442,8	5 437,9

4.19 Production of chemical industry products

	2018	2019	2020	2021	2022
Phosphorus, tons					
Republic of Kazakhstan	x	101 672	x	x	x
Zhambyl	x	101 672	x	x	x
Fertilizers mineral or chemical, thousand tons					
Republic of Kazakhstan	527,9	582,0	600,8	656,1	887,2
Akmola	-	-	x	1,0	13,7
Almaty	24,7	9,7	6,1	4,4	1,9
Zhambyl	149,5	221,6	237,1	231,5	469,8
Karagandy	x	3,8	5,0	5,1	5,3
Kyzylorda	-	-	-	14,0	x
Mangystau	330,9	330,1	329,0	380,7	370,7
Pavlodar	-	-	x	-	-
Soltustik Kazakhstan	7,9	6,6	20,2	8,3	x
Shygys Kazakhstan	-	-	-	-	x
Astana city	-	x	x	x	x
Almaty city	0,0	0,1	0,1	0,0	0,1
Shymkent city	x	x	x	9,6	x
Soap and organic surface-active substances and preparations, for use as soap; paper, wadding, felt, felt and non-woven materials, impregnated or coated with soap and detergents, tons					
Republic of Kazakhstan	15 896	16 759	16 242	17 424	20 080
Abai	71	82	-	12	30
Akmola	70	x	x	17	-
Aktobe	x	30	29	50	59
Almaty	1 220	398	538	592	608
Atyrau	-	8	8	x	x
Batys Kazakhstan	108	258	251	261	320
Zhambyl	-	23	15	2	15
Zhetisu	95	148	76	590	891
Karagandy	50	65	20	68	181
Kyzylorda	-	-	14	33	33
Mangystau	-	-	-	38	-
Pavlodar	-	-	11	17	16
Soltustik Kazakhstan	848	876	1 494	x	x
Turkistan	-	12	12	129	154
Ulytau	-	-	x	x	x
Shygys Kazakhstan	x	162	167	193	424
Astana city	x	-	177	266	286
Almaty city	960	1 291	1 329	1 595	2 079
Shymkent city	12 336	13 351	12 067	11 332	13 434
Styrene polymers in primary forms, tons					
Republic of Kazakhstan	4 404	2 071	1 876	1 366	1 534
Abai	15	7	5	5	3
Aktobe	x	25	38	49	49
Batys Kazakhstan	244	255	273	160	18
Zhambyl	-	3	1	2	2
Karagandy	622	614	684	515	510
Kostanai	159	144	141	63	112
Kyzylorda	-	-	x	25	53
Mangystau	181	576	350	128	278
Shygys Kazakhstan	-	-	-	x	x
Almaty city	x	447	347	369	508
Paints and varnishes based on polymers; other paints and varnishes and related products; ink for artists and printing ink, tons					
Republic of Kazakhstan	90 526	89 685	95 148	82 348	86 032
Abai	6 051	6 501	7 480	7 056	6 074
Aktobe	9 370	9 365	x	x	x
Almaty	17 239	11 801	20 199	16 166	16 013

	2018	2019	2020	2021	2022
					Continuation
Atyrau	1 404	x	x	32	30
Zhambyl	x	127	106	118	141
Zhetisu	1 902	452	1 375	984	1 471
Karagandy	495	258	492	575	364
Kostanai	-	-	3	-	x
Pavlodar	7 136	7 575	9 574	6 400	6 760
Soltustik Kazakhstan	x	x	x	1 198	1 181
Turkistan	x	x	x	15	15
Shygys Kazakhstan	9	8	36	29	44
Astana city	x	x	122	212	543
Almaty city	41 645	49 016	34 988	37 504	42 863
Shymkent city	1 469	1 444	1 881	1 639	1 205

4.20 Manufacture of other non-metallic mineral products

	2018	2019	2020	2021	2022
Cement clinkers, thousand tons					
Republic of Kazakhstan	7 393,8	7 221,6	8 453,0	7 295,7	8 468,3
Abai	1 103,6	914,2	928,3	x	967,7
Akmola	370,8	x	x	645,5	x
Zhambyl	1 151,7	1 053,2	x	1 063,2	x
Karagandy	1 383,1	1 373,0	1 415,0	1 360,3	1 395,4
Kostanai	-	x	x	-	-
Kyzylorda	x	-	-	-	-
Mangystau	-	-	768,1	715,9	835,2
Turkistan	225,4	143,5	57,0	104,6	x
Shygys Kazakhstan	854,2	952,1	814,7	927,6	902,0
Shymkent city	2 293,3	2 340,8	2 628,8	x	2 619,2
Portland cement (except white), thousand tons					
Republic of Kazakhstan	9 863,7	10 267,6	10 961,7	12 313,7	12 099,1
Abai	1 234,6	1 097,0	984,7	x	1 094,5
Akmola	x	x	x	x	x
Almaty	5,4	-	x	x	-
Zhambyl	1 548,8	1 577,1	x	x	x
Zhetisu	-	-	x	x	x
Karagandy	1 716,4	1 709,7	1 637,6	1 702,5	1 665,7
Kostanai	-	x	x	-	x
Kyzylorda	-	380,0	503,0	1 072,1	1 129,9
Mangystau	792,9	853,2	879,5	930,3	944,2
Turkistan	x	208,8	86,8	x	x
Shygys Kazakhstan	1 041,4	1 076,6	1 045,4	1 081,0	969,0
Shymkent city	2 776,1	2 881,6	3 209,1	2 944,2	2 851,2
Lime slaked, quicklime and hydraulic, thousand tons					
Republic of Kazakhstan	886,0	874,5	830,9	933,6	946,3
Abai	35,1	32,0	42,6	56,2	56,5
Aktobe	176,2	186,4	193,9	190,4	195,1
Almaty	30,4	32,1	26,4	31,9	32,5
Batys Kazakhstan	x	5,7	0,3	0,4	0,4
Zhambyl	x	14,7	7,0	15,3	19,9
Karagandy	410,1	425,4	362,8	394,0	397,5
Kyzylorda	0,1	13,1	34,9	38,1	26,5
Pavlodar	116,8	80,3	77,8	127,9	119,1
Turkistan	85,5	66,8	76,1	71,6	91,6
Shygys Kazakhstan	15,7	18,1	9,0	7,9	7,3
Non-refractory building ceramic bricks, except for products made of siliceous stone flour or diatomaceous earths, thousand cubic meters m					
Republic of Kazakhstan	3 337,2	5 360,9	1 056,7	1 347,2	1 758,1
Abai	12,7	16,9	14,4	17,3	17,2
Akmola	292,4	509,6	280,1	328,0	677,3
Aktobe	111,3	46,4	47,5	48,8	51,2
Almaty	2 454,0	242,1	185,6	169,6	158,8
Atyrau	-	3 839,0	4,9	6,0	7,2
Batys Kazakhstan	x	-	-	-	x
Zhambyl	17,2	13,5	12,2	16,0	17,0
Zhetisu	22,5	14,3	20,2	22,8	21,0
Karagandy	10,7	130,9	12,5	9,2	9,4
Kostanai	x	67,6	71,0	73,6	75,4
Kyzylorda	41,0	84,2	105,0	295,7	292,5

	2018	2019	2020	2021	2022
					Continuation
Pavlodar	42,2	54,3	56,9	60,8	53,8
Soltustik Kazakhstan	x	x	x	-	19,4
Turkistan	137,4	224,9	142,2	169,1	172,4
Ulytau	28,7	11,3	16,1	20,1	22,1
Astana city	25,1	x	x	70,8	119,0
Shymkent city	x	57,3	40,1	39,4	42,7
Building prefabricated concrete structures, thousand tons					
Republic of Kazakhstan	1 112,5	1 012,3	1 168,1	1 075,4	1 007,1
Abai	-	-	-	0,2	1,3
Akmola	8,8	8,7	28,3	25,7	x
Aktobe	13,3	8,8	5,7	21,4	15,9
Almaty	14,6	10,8	7,0	95,0	89,3
Atyrau	101,1	55,7	40,3	46,9	54,2
Batys Kazakhstan	1,1	x	-	-	x
Zhambyl	25,4	25,2	53,0	32,0	15,8
Zhetisu	54,8	61,0	52,1	58,1	x
Karagandy	10,0	19,7	26,2	36,6	33,7
Kostanai	74,4	22,5	28,0	31,1	46,5
Kyzylorda	241,4	156,4	145,4	172,9	165,9
Mangystau	52,4	51,4	42,2	61,8	56,2
Pavlodar	12,4	x	2,0	4,0	1,5
Soltustik Kazakhstan	0,2	0,0	-	0,2	0,2
Turkistan	1,4	3,6	2,0	3,4	13,7
Ulytau	-	11,7	12,8	4,4	5,9
Shygys Kazakhstan	-	0,3	3,1	9,2	9,4
Astana city	99,3	88,8	136,0	151,3	151,3
Almaty city	382,1	467,5	578,1	310,5	238,8
Shymkent city	19,9	10,8	6,0	10,8	48,4

4.21 Metallurgical industry and production of finished metal products, except for machinery and equipment

	2018	2019	2020	2021	2022
Pig iron, foundry or mirror iron in ingots, ingots or in the form of other primary forms, thousand tons					
Republic of Kazakhstan	3 174,1	3 208,7	3 212,4	3 623,8	3 249,6
Almaty	-	x	x	-	0,4
Zhetisu	12,3	30,6	x	-	-
Karagandy	3153,6	3 165,1	3 151,6	3 601,4	3 248,0
Turkistan	x	0,1	0,2	0,1	0,1
Almaty city	-	-	-	x	-
Shymkent city	x	12,2	x	22,3	1,0
Tinplate and rolled sheet tinned, tons					
Republic of Kazakhstan	80 611	60 264	58 874	56 150	82 768
Karagandy	80 611	60 264	58 874	56 150	82 768
Ferroalloys, tons					
Republic of Kazakhstan	2 088 638	2 175 767	2 214 652	2 070 038	2 121 434
Aktobe	x	x	x	x	x
Zhambyl	x	x	34 486	36 812	24 667
Karagandy	18 129	38 395	83 794	79 909	122 206
Kostanai	-	-	-	-	x
Kyzylorda	-	-	-	11	67
Pavlodar	x	1 347 643	1 318 253	1 159 231	1 176 153
Shymkent city	x	x	x	x	x
Aluminum raw; aluminium oxide, thousand tons					
Republic of Kazakhstan	1 751,5	1 671,1	1 664,9	1 594,0	1 599,7
Akmola	-	x	-	-	-
Almaty	1,2	1,1	1,2	x	1,8
Karagandy	0,2	0,2	0,9	1,9	0,9
Pavlodar	1 740,6	1 661,6	1 653,2	1 580,4	1 587,2
Soltustik Kazakhstan	-	-	-	-	0,6
Almaty city	x	6,1	7,6	7,3	6,7
Shymkent city	x	2,1	x	3,2	2,4
Copper refined unwrought, unalloyed, thousand tons					
Republic of Kazakhstan	438,1	472,3	477,0	401,9	452,0
Abai	x	x	x	x	x
Aktobe	-	x	x	x	x
Karagandy	229,4	195,4	204,2	173,0	209,1
Pavlodar	x	x	x	x	x

Continuation

	2018	2019	2020	2021	2022
Ulytau	107,0	183,7	185,4	148,4	160,0
Shygyz Kazakhstan	67,5	59,3	58,8	49,0	56,2
Almaty city	x	10,7	7,1	x	x

4.22 Mechanical engineering

	2018	2019	2020	2021	2022
Electric lead-acid batteries for starting piston engines, pieces					
Republic of Kazakhstan	2 575 547	2 468 374	2 565 498	3 049 984	3 026 086
Almaty	2 575 547	2 468 374	2 565 498	3 049 984	3 026 086
Centrifugal pumps for pumping liquids, pieces					
Republic of Kazakhstan	11 150	11 409	11 297	12 466	13 177
Abai	233	181	124	143	132
Aktobe	33	x	-	-	-
Batys Kazakhstan	-	-	-	559	292
Zhetisu	2	-	-	-	-
Karagandy	128	60	111	101	33
Kyzylorda	221	x	x	287	187
Mangystau	56	x	x	x	x
Soltustik Kazakhstan	6 160	x	x	x	x
Turkistan	x	x	x	x	x
Shygyz Kazakhstan	x	x	-	x	x
Astana city	x	125	142	115	130
Almaty city	x	x	x	x	x
Shymkent city	x	558	672	1 025	64
Mowers, including tractor-mounted mowers, n.e.c., pieces					
Republic of Kazakhstan	155	238	383	491	637
Akmola	51	x	x	221	370
Kostanai	-	-	2	x	x
Pavlodar	104	x	x	x	x
Turkistan	-	-	-	-	x
Oilfield equipment, million tenge					
Republic of Kazakhstan	17 126,9	17 303,7	16 710,2	21 050,8	23 307,5
Aktobe	6 646,8	7 483,1	5 460,9	6 558,7	6 851,2
Mangystau	7 936,6	x	x	x	14 149,2
Pavlodar	-	x	-	-	-
Soltustik Kazakhstan	x	x	x	1 928,2	1 925,1
Almaty city	x	-	-	-	-
Shymkent city	698,6	961,8	223,6	511,2	382,0
Cargo vehicles, pieces					
Republic of Kazakhstan	1 237	4 227	8 249	10 665	8 013
Akmola	455	1 700	x	x	x
Batys Kazakhstan	449	859	904	1 333	957
Karagandy	-	x	-	14	67
Kostanai	159	x	x	x	x
Pavlodar	x	2	1	-	-
Astana city	-	-	-	-	x
Almaty city	x	383	x	431	x

4.23 Power supply, gas supply, steam supply and air conditioning

	2018	2019	2020	2021	2022
Electricity, million kW. hours					
Republic of Kazakhstan	107 268,8	106 483,2	108 628,4	115 079,2	113 453,2
Abai	1 906,3	1 861,9	1 845,5	1 754,6	1 778,4
Akmola	1 013,4	1 080,6	1 312,1	1 529,9	1 308,0
Aktobe	4 125,9	4 176,6	4 102,9	4 042,7	3 925,8
Almaty	3447,4	3222,9	3375,7	3092,8	3430,5
Atyrau	5 955,2	6 113,3	6 567,5	7 356,8	7 523,0
Batys Kazakhstan	2 068,7	2 048,7	2 162,0	2 411,8	2 317,9
Zhambyl	2 331,3	2 393,9	2 545,3	3 229,9	4 899,3
Zhetisu	543,2	520,3	467,6	492,5	576,6
Karagandy	12 908,3	13 804,4	13 704,6	13 466,7	11 995,2
Kostanai	893,1	945,0	1 082,9	995,0	1 066,7
Kyzylorda	1 611,8	1 555,7	1 770,6	1 781,3	1 832,9
Mangystau	5 179,7	5 179,5	4 748,8	4 843,8	4 785,5
Pavlodar	45 627,2	42 731,5	44 340,2	49 916,9	49 090,6
Soltustik Kazakhstan	3 232,9	3 494,4	3 355,0	2 724,5	1 625,9

	2018	2019	2020	2021	2022	Continuation
Turkistan	393,7	522,6	766,6	802,5	944,8	
Ulytau	1 209,1	1 659,1	1 510,8	1 274,8	1 193,7	
Shygys Kazakhstan	7 745,2	7 826,1	7 636,3	7 497,1	7 049,0	
Astana city	3 351,9	3 400,5	3 321,8	3 901,4	4 070,2	
Almaty city	3 263,6	3 250,5	3 230,5	3 085,4	3 144,1	
Shymkent city	460,9	695,4	781,7	878,8	894,9	
Steam and hot water, thousand Gcal						
Republic of Kazakhstan	94 711,0	90 070,0	91 241,5	95 844,3	94 440,9	
Abai	2 233,5	2 231,8	2 314,1	2 354,9	2 198,3	
Akmola	3 590,6	3 385,4	3 221,8	3 494,6	3 444,6	
Aktobe	6 677,0	6 725,7	6 304,9	6 766,5	6 721,5	
Almaty	717,7	703,4	737,9	795,3	590,9	
Atyrau	6 581,0	6 854,0	7 340,5	7 650,2	6 539,7	
Batys Kazakhstan	3 080,0	2 847,7	2 966,1	3 025,0	2 983,9	
Zhambyl	x	1 717,2	1 875,2	2 036,2	2 110,6	
Zhetisu	1 345,4	1 153,2	1 167,3	1 218,1	1 595,8	
Karagandy	11 073,1	10 653,6	10 585,4	11 175,5	10 992,2	
Kostanai	x	3 774,4	3 726,9	4 283,6	4 164,4	
Kyzylorda	680,2	636,1	697,3	706,9	664,9	
Mangystau	7 340,9	7 380,9	7 582,6	8 006,0	8 109,5	
Pavlodar	16 272,2	14 184,3	13 867,4	14 203,2	14 219,4	
Soltustik Kazakhstan	2 296,6	2 190,9	2 045,1	2 286,0	2 183,3	
Turkistan	339,7	327,7	390,1	399,0	402,6	
Ulytau	2 287,4	2 237,7	2 262,1	2 282,1	2 222,8	
Shygys Kazakhstan	6 513,2	6 319,4	6 220,4	6 122,9	6 158,2	
Astana city	x	7 223,8	7 562,1	8 636,1	8 890,3	
Almaty city	8 544,1	7 770,4	8 607,0	8 698,5	8 417,2	
Shymkent city	1 561,3	1 752,4	1 767,3	1 703,7	1 830,8	

4.24 Water supply; sewerage system, control over the collection and distribution of waste

	2018	2019	2020	2021	2022
Natural water, million cubic meters					
Republic of Kazakhstan	2 799,0	3 029,6	3 046,4	3 031,8	3 049,7
Abai	43,3	45,4	46,1	54,7	60,5
Akmola	45,9	48,5	48,6	55,7	56,6
Aktobe	67,0	65,9	63,9	64,5	67,6
Almaty	36,8	40,6	42,7	45,6	49,4
Atyrau	50,5	60,0	63,3	66,1	53,8
Batys Kazakhstan	59,5	38,4	37,4	40,9	39,2
Zhambyl	39,9	40,7	44,4	47,7	47,2
Zhetisu	16,2	17,4	20,1	19,3	20,0
Karagandy	373,5	359,0	389,7	372,8	380,3
Kostanai	57,1	55,8	57,3	57,8	56,1
Kyzylorda	27,1	29,1	31,3	34,1	35,4
Mangystau	1 142,2	1 301,2	1 309,9	1 245,1	1 242,1
Pavlodar	130,1	138,1	145,4	148,5	149,9
Soltustik Kazakhstan	32,9	32,5	32,9	33,9	34,7
Turkistan	44,0	57,4	51,9	57,1	65,5
Ulytau	69,8	71,4	67,8	65,6	62,7
Shygys Kazakhstan	183,6	207,2	198,0	200,1	200,5
Astana city	98,1	102,1	105,4	110,2	108,7
Almaty city	224,6	259,4	230,9	246,0	249,9
Shymkent city	56,7	59,4	59,2	66,2	69,6

Transport statistics

Operating length of communication lines

4.25 Railway tracks of public use *

	at the end of the year, km				
	2018	2019	2020	2021	2022
Republic of Kazakhstan	15 786	15 786	15 788	15 731	15 731
Abai	784
Akmola	1 580	1 580	1 580	1 566	1 566
Aktobe	1 827	1 827	1 827	1 817	1 817
Almaty	1 401	1 401	1 401	1 401	510
Atyrau	742	742	742	742	742
Batys Kazakhstan	320	320	320	320	320
Zhambyl	1 044	1 044	1 044	1 029	1 029
Zhetisu	891
Karagandy	2 467	2 467	2 467	2 473	1 677
Kostanai	1 270	1 270	1 272	1 272	1 272
Kyzylorda	871	871	871	871	871
Mangystau	1 097	1 097	1 097	1 097	1 097
Pavlodar	788	788	788	766	766
Soltustik Kazakhstan	619	619	619	619	619
Turkistan	552	552	552	549	549
Ulytau	796
Shygys Kazakhstan	1 209	1 209	1 209	1 209	425

* Without roads of the Republic of Kazakhstan on the territory of other states.

4.26 Length of public roads *

	at the end of the year, km				
	2018	2019	2020	2021	2022
Republic of Kazakhstan	96 246	95 628	95 768	95 443	94 781
Abai	6 713
Akmola	7 943	7 940	7 958	7 988	7 973
Aktobe	6 907	6 921	6 832	6 832	6 309
Almaty	9 603	9 588	9 632	9 628	5 609
Atyrau	3 182	3 046	3 047	3 047	3 053
Batys Kazakhstan	6 497	6 497	6 497	6 497	6 176
Zhambyl	4 327	4 329	4 330	4 330	4 338
Zhetisu	3 989
Karagandy	8 856	8 769	8 781	8 781	6 631
Kostanai	9 300	9 283	9 289	9 289	9 174
Kyzylorda	3 451	3 398	3 398	3 047	3 404
Mangystau	2 846	2 845	2 955	2 955	2 958
Pavlodar	5 441	5 476	5 382	5 382	5 505
Soltustik Kazakhstan	8 998	8 996	8 996	8 997	8 996
Turkistan	6 944	6 542	6 675	6 674	6 508
Ulytau	2 167
Shygys Kazakhstan	11 951	11 998	11 998	11 998	5 279

* According to the Ministry of Industry and Infrastructure Development of the Republic of Kazakhstan.

4.27 Length of highways of republican, regional and district significance *

	at the end of the year, km									
	Republican significance					Regional significance				
	2018	2019	2020	2021	2022	2018	2019	2020	2021	2022
Republic of Kazakhstan	24 387	24 727	24 908	24 934	24 920	33 713	32 093	32 081	32 081	31 788
Abai	2 176	1 599
Akmola	2 317	2 314	2 332	2 362	2 347	2 661	2 661	2 661	2 661	2 661
Aktobe	1 892	1 869	1 869	1 869	1 869	1 263	1 263	1 263	1 263	1 265
Almaty	2 822	2 821	2 821	2 817	1 783	6 781	6 139	6 168	6 168	3 371
Atyrau	1 120	1 120	1 120	1 120	1 126	973	838	838	838	838
Batys Kazakhstan	1 414	1 417	1 414	1 414	1 414	1 724	1 724	1 620	1 620	1 620
Zhambyl	1 152	1 153	1 199	1 199	1 199	1 987	1 987	1 942	1 942	1 756
Zhetisu	1 034	2 808
Karagandy	2 785	2 785	2 815	2 815	1 853	3 549	3 462	3 443	3 443	2 566

Continuation

	Republican significance					Regional significance				
	2018	2019	2020	2021	2022	2018	2019	2020	2021	2022
Kostanai	1 410	1 407	1 539	1 539	1 534	2 209	2 275	2 230	2 230	2 207
Kyzylorda	1 016	1 016	1 016	1 016	1 015	563	557	557	557	557
Mangystau	1 049	1 025	1 013	1 013	1 013	940	856	1 029	1 029	1 029
Pavlodar	1 663	1 663	1 663	1 663	1 663	975	1 010	1 010	1 010	1 010
Soltustik Kazakhstan	1 468	1 970	1 970	1 971	1 970	2 487	1 983	1 983	1 983	1 983
Turkistan	866	753	723	722	725	4 415	4 152	4 152	4 152	4 023
Ulytau	961	896
Shygys Kazakhstan	3 414	3 414	3 414	3 414	1 238	3 186	3 186	3 186	3 186	1 600

Continuation

	District significance				
	2018	2019	2020	2021	2022
Republic of Kazakhstan	38 145	38 809	38 779	38 428	38 073
Abai	2 938
Akmola	2 965	2 965	2 965	2 965	2 965
Aktobe	3 752	3 790	3 700	3 700	3 175
Almaty	-	644	644	644	455
Atyrau	1 089	1 089	1 089	1 089	1 089
Batys Kazakhstan	3 359	3 359	3 463	3 463	3 142
Zhambyl	1 188	1 188	1 189	1 189	1 384
Zhetisu	147
Karagandy	2 522	2 522	2 522	2 522	2 212
Kostanai	5 681	5 601	5 520	5 520	5 433
Kyzylorda	1 872	1 824	1 824	1 474	1 831
Mangystau	857	940	914	914	916
Pavlodar	2 803	2 803	2 709	2 709	2 832
Soltustik Kazakhstan	5 043	5 043	5 043	5 043	5 043
Turkistan	1 663	1 643	1 800	1 800	1 761
Ulytau	310
Shygys Kazakhstan	5 351	5 398	5 398	5 398	2 441

* According to the Ministry of Industry and Infrastructure Development of the Republic of Kazakhstan.

4.28 Length of operational tram lines in double-track terms

at the end of the year, km

	2018	2019	2020	2021	2022
Republic of Kazakhstan	75,4	75,4	75,4	75,5	63,4
Karagandy	16,3	16,3	16,3	16,3	16,3
Pavlodar	44,6	44,6	44,6	44,7	44,7
Shygys Kazakhstan	14,5	14,5	14,5	14,5	2,4

4.29 Length of operational trolleybus tracks in double-track calculation

at the end of the year, km

	2018	2019	2020	2021	2022
Republic of Kazakhstan	114,6	114,6	114,6	114,6	119,1
Almaty city	114,6	114,6	114,6	114,6	119,1

4.30 Density of paved roads for general use

at the end of the year, на 1000 кв. км территории, km

	2018	2019	2020	2021	2022
Republic of Kazakhstan	30,5	31,1	30,6	31,1	31,7
Abai	34,6
Akmola	53,7	54,1	51,1	51,7	54,3
Aktobe	17,0	18,1	18,4	18,7	20,2
Almaty	39,5	42,2	42,4	42,4	52,1
Atyrau	20,2	18,9	19,6	19,7	20,5
Batys Kazakhstan	28,8	30,7	30,9	32,6	28,8
Zhambyl	29,9	29,9	29,9	29,9	30,0
Zhetisu	33,4
Karagandy	19,7	20,4	19,8	20,4	27,6
Kostanai	39,2	39,6	34,5	35,2	37,0
Kyzylorda	12,8	13,4	13,1	13,4	13,5
Mangystau	15,2	14,5	15,9	16,1	16,3

	Continuation					
	2018	2019	2020	2021	2022	
Pavlodar	38,6	39,3	39,4	39,4	40,6	
Soltustik Kazakhstan	72,6	71,3	71,2	72,8	73,2	
Turkistan	56,5	54,7	56,0	56,0	54,4	
Ulytau	11,5	
Shygys Kazakhstan	36,6	37,7	36,6	37,7	51,4	

4.31 Availability of vehicles¹⁾

at the end of the year, units

	Cargo vehicles		Buses		Passenger vehicles	
	2018	2019	2018	2019	2018	2019
Republic of Kazakhstan	404 848	461 780	89 291	86 613	3 847 981 ²⁾	3 776 893 ²⁾
Abai
Akmola	24 535	27 266	3 258	3 158	177 381	174 487
Aktobe	19 132	22 423	3 567	3 400	149 229	142 850
Almaty	48 489	56 505	7 814	7 589	482 952	493 489
Atyrau	16 878	18 817	5 751	5 535	114 484	110 439
Batys Kazakhstan	12 524	14 537	3 791	3 582	116 470	114 092
Zhambyl	21 536	23 823	4 651	4 404	195 682	198 529
Zhetisu
Karagandy	27 726	31 270	5 936	5 823	287 202	282 385
Kostanai	24 713	29 522	3 310	3 135	171 506	166 169
Kyzylorda	18 510	19 716	5 061	4 690	112 612	112 427
Mangystau	18 980	20 719	4 690	4 456	140 255	136 482
Pavlodar	18 438	20 705	4 423	4 218	154 362	152 169
Soltustik Kazakhstan	19 297	20 936	2 253	2 135	144 326	130 891
Turkistan	48 851	53 447	13 964	12 457	25 256	60 184
Ulytau
Shygys Kazakhstan	32 058	35 031	6 182	5 950	301 372	294 589
Astana city	21 742	24 244	5 680	5 421	261 117	270 687
Almaty city	30 195	35 988	8 315	8 758	471 082	469 983
Shymkent city	1 244	6 831	645	1 902	24 701	72 437

Continuation

	Cargo vehicles			Buses			Passenger vehicles		
	2020	2021	2022	2020	2021	2022	2020	2021	2022
Republic of Kazakhstan	479 641	506 555	446 510	83 581	82 189	93 222	3 870 318 ²⁾	3 798 100 ²⁾	3 909 559 ²⁾
Abai	1 761	33	7 107
Akmola	28 013	30 526	25 153	3 124	3 192	3 755	169 936	163 434	168 398
Aktobe	23 127	24 572	19 695	3 226	3 237	3 405	135 700	128 504	132 833
Almaty	60 023	45 909	51 314	7 288	6 253	6 922	486 006	476 414	483 233
Atyrau	19 075	20 098	16 219	5 481	5 516	4 997	104 819	97 360	98 227
Batys Kazakhstan	15 161	16 252	13 284	3 422	3 393	3 820	111 770	107 461	111 300
Zhambyl	24 770	57 598	22 684	4 046	6 327	4 768	199 640	195 621	203 725
Zhetisu	1 885	61	9 974
Karagandy	32 318	34 886	28 558	5 684	5 910	5 668	279 843	274 015	281 402
Kostanai	30 851	37 801	25 026	3 075	7 085	3 649	163 774	159 209	164 384
Kyzylorda	19 751	20 679	17 306	4 210	3 829	4 358	108 606	102 136	105 598
Mangystau	20 572	21 780	19 674	4 197	4 117	4 397	131 038	125 649	127 832
Pavlodar	21 033	22 884	19 246	4 137	4 169	3 982	149 667	145 299	150 097
Soltustik Kazakhstan	21 885	24 059	20 183	2 119	2 285	2 998	126 460	121 077	123 520
Turkistan	53 120	21 069	12 257	11 015	3 352	2 461	111 064	146 620	174 984
Ulytau	1 591	29	3 495
Shygys Kazakhstan	35 847	38 567	31 868	5 568	5 593	5 436	292 116	284 317	285 397
Astana city	25 027	32 370	23 548	5 506	6 437	6 826	273 057	273 682	287 538
Almaty city	37 618	39 132	34 259	8 859	8 359	11 972	466 968	463 042	484 041
Shymkent city	11 450	15 144	11 909	2 624	2 769	2 929	100 159	118 462	137 544

¹⁾ Submitted by the Ministry of Internal Affairs of the Republic of Kazakhstan.

²⁾ Including diplomatic numbers and numbers without region indication.

4.32 Fleet of vehicles of transport enterprises

at the end of the year, units

	Automobile transport					
	Cargo vehicles		Buses		Passenger vehicles	
	2018	2019	2018	2019	2018	2019
Republic of Kazakhstan	...	171 360	...	39 980	...	208 699
Abai
Akmola	...	10 705	...	1 949	...	11 101
Aktobe	...	9 445	...	1 939	...	8 311
Almaty	...	11 392	...	2 230	...	11 610
Atyrau	...	9 356	...	3 084	...	7 309
Batys Kazakhstan	...	6 339	...	1 854	...	6 470
Zhambyl	...	5 100	...	1 361	...	5 826
Zhetisu
Karagandy	...	12 508	...	3 390	...	11 288
Kostanai	...	12 333	...	1 914	...	10 861
Kyzylorda	...	6 927	...	1 060	...	5 915
Mangystau	...	10 306	...	1 979	...	6 914
Pavlodar	...	8 537	...	2 404	...	7 891
Soltustik Kazakhstan	...	8 548	...	1 269	...	7 784
Turkistan	...	10 711	...	2 084	...	1 007
Ulytau
Shygys Kazakhstan	...	12 359	...	2 920	...	12 736
Astana city	...	13 257	...	3 552	...	19 488
Almaty city	...	22 268	...	6 208	...	33 463
Shymkent city	...	1 269	...	783	...	1 833

Continuation

	Automobile transport								
	Cargo vehicles			Buses			Passenger vehicles		
	2020	2021	2022	2020	2021	2022	2020	2021	2022
Republic of Kazakhstan	173 206	193 152	212 995	41 417	43 221	50 950	210 858	208 100	212 915
Abai	243	20	243
Akmola	11 136	12 530	11 246	2 039	2 152	2 756	11 190	11 124	11 246
Aktobe	9 481	9 931	7 586	1 890	1 909	2 266	7 934	7 591	7 586
Almaty	11 407	24 769	10 760	2 374	3 793	2 881	11 541	11 086	10 760
Atyrau	9 280	9 508	6 874	3 301	3 312	2 952	7 124	6 787	6 874
Batys Kazakhstan	6 554	6 951	6 308	1 867	1 980	1 930	6 313	6 158	6 308
Zhambyl	5 126	5 440	5 874	1 391	1 425	2 340	5 891	5 769	5 874
Zhetisu	346	41	346
Karagandy	12 600	13 750	11 598	3 297	3 559	2 899	11 411	11 343	11 598
Kostanai	12 767	13 363	10 329	1 957	2 061	1 959	10 700	10 413	10 329
Kyzylorda	6 841	7 119	5 749	1 112	1 169	1 975	5 827	5 640	5 749
Mangystau	10 344	10 716	6 515	2 021	2 089	2 897	6 727	6 523	6 515
Pavlodar	8 589	9 208	7 429	2 459	2 567	2 031	7 807	7 400	7 429
Soltustik Kazakhstan	9 202	10 505	8 137	1 363	1 624	1 541	7 860	7 922	8 137
Turkistan	10 149	1 399	2 356	2 082	433	802	1 624	1 928	2 356
Ulytau	330	19	330
Shygys Kazakhstan	12 513	13 517	12 487	2 915	3 078	2 834	12 742	12 396	12 487
Astana city	13 260	13 678	18 546	3 656	3 748	3 807	18 667	17 840	18 546
Almaty city	21 939	25 895	35 803	6 349	6 509	6 892	33 572	34 194	35 803
Shymkent city	2 018	2 572	3 353	1 344	1 516	1 962	2 504	2 887	3 353

Continuation

	Urban electric transport									
	tramways					trolleybuses				
	2018	2019	2020	2021	2022	2018	2019	2020	2021	2022
Republic of Kazakhstan	x	147	137	137	172	x	x	x	x	215
Zhambyl	-	-	-	-	x	-	-	-	-	-
Pavlodar	x	x	111	111	x	-	-	-	-	-
Shygys Kazakhstan	54	x	26	26	22	-	-	-	-	-
Almaty city	-	-	-	-	-	x	x	x	x	215

*Including diplomatic numbers and numbers without region indication.

4.33 Availability of vehicles by individual owners ¹⁾

at the end of the year, units

	Cargo vehicles		Buses		Passenger vehicles	
	2018	2019	2018	2019	2018	2019
Republic of Kazakhstan	...	290 420	...	46 633	3 637 000 ²⁾	3 568 200 ²⁾
Abai
Akmola	...	16 561	...	1 209	166 124	163 386
Aktobe	...	12 978	...	1 461	140 553	134 539
Almaty	...	45 113	...	5 359	471 497	481 879
Atyrau	...	9 461	...	2 451	106 963	103 130
Batys Kazakhstan	...	8 198	...	1 728	109 550	107 622
Zhambyl	...	18 723	...	3 043	189 904	192 703
Zhetisu
Karagandy	...	18 762	...	2 433	275 360	271 097
Kostanai	...	17 189	...	1 221	160 287	155 308
Kyzylorda	...	12 789	...	3 630	106 663	106 512
Mangystau	...	10 413	...	2 477	133 168	129 568
Pavlodar	...	12 168	...	1 814	146 262	144 278
Soltustik Kazakhstan	...	12 388	...	866	136 108	123 107
Turkistan	...	42 736	...	10 373	24 711	59 177
Ulytau
Shygys Kazakhstan	...	22 672	...	3 030	288 317	281 853
Astana city	...	10 987	...	1 869	242 129	251 199
Almaty city	...	13 720	...	2 550	436 954	436 520
Shymkent city	...	5 562	...	1 119	24 050	70 604

Continuation

	Cargo vehicles			Buses			Passenger vehicles		
	2020	2021	2022	2020	2021	2022	2020	2021	2022
Republic of Kazakhstan	306 435	313 403	276 067	42 164	38 968	42 272	3 659 460 ²⁾	3 590 000 ²⁾	3 696 564 ²⁾
Abai	946	13	6 864
Akmola	16 877	17 996	14 520	1 085	1 040	999	158 746	152 310	157 152
Aktobe	13 646	14 641	11 724	1 336	1 328	1 139	127 766	120 913	125 247
Almaty	48 616	21 140	41 018	4 914	2 460	4 041	474 465	465 328	472 473
Atyrau	9 795	10 590	9 234	2 180	2 204	2 045	97 695	90 573	91 353
Batys Kazakhstan	8 607	9 301	7 555	1 555	1 413	1 890	105 457	101 303	104 992
Zhambyl	19 644	52 158	17 313	2 655	4 902	2 428	193 749	189 852	197 851
Zhetisu	1 195	20	9 628
Karagandy	19 718	21 136	17 078	2 387	2 351	2 769	268 432	262 672	269 804
Kostanai	18 084	24 438	14 375	1 118	5 024	1 690	153 074	148 796	154 055
Kyzylorda	12 910	13 560	11 086	3 098	2 660	2 383	102 779	96 496	99 849
Mangystau	10 228	11 064	10 284	2 176	2 028	1 500	124 311	119 126	121 317
Pavlodar	12 444	13 676	11 077	42 164	1 602	1 951	141 860	137 899	142 668
Soltustik Kazakhstan	12 683	13 554	11 662	1 085	661	1 457	118 600	113 155	115 383
Turkistan	42 971	19 670	11 283	1 336	2 919	1 659	109 440	144 692	172 628
Ulytau	980	10	3 165
Shygys Kazakhstan	23 334	25 050	19 813	4 914	2 515	2 602	279 374	271 921	272 910
Astana city	11 767	18 692	11 716	2 180	2 689	3 019	254 390	255 842	268 992
Almaty city	15 679	13 237	15 611	1 555	1 850	4 900	433 396	428 848	448 238
Shymkent city	9 432	12 572	10 021	2 655	1 253	967	97 655	115 575	134 191

¹⁾ Submitted by the Ministry of Internal Affairs of the Republic of Kazakhstan.

²⁾ Including diplomatic numbers and numbers without region indication.

4.34 Availability of buses in transport companies

at the end of the year, units

	2018	2019	2020	2021	2022
Republic of Kazakhstan	10 954	10 765	10 946	12 186	12 461
Abai	317
Akmola	249	252	210	192	193
Aktobe	624	643	627	488	614
Almaty	604	511	457	446	149
Atyrau	206	371	541	590	548
Batys Kazakhstan	507	527	617	835	739
Zhambyl	583	558	500	452	485
Zhetisu	296
Karagandy	1 133	1 145	1 062	1 002	909
Kostanai	x	344	328	304	286
Kyzylorda	198	203	211	268	402

	2018	2019	2020	2021	2022	Continuation
Mangystau	271	260	264	392	321	
Pavlodar	676	710	695	661	632	
Soltustik Kazakhstan	209	194	126	98	78	
Turkistan	241	227	227	238	258	
Ulytau	237	
Shygys Kazakhstan	x	896	820	813	433	
Astana city	1 131	1 198	1 045	1 279	1 249	
Almaty city	2 817	2 437	2 946	2 994	3 138	
Shymkent city	482	289	270	1 134	1 177	

4.35 Availability of cargo vehicles in transport companies

	2018	2019	2020	2021	2022	at the end of the year, units
Republic of Kazakhstan	12 946	13 183	13 553	18 287	16 078	
Abai	187	
Akmola	438	384	311	470	495	
Aktobe	1 332	1 532	1 655	1 700	1 756	
Almaty	782	790	845	983	471	
Atyrau	383	779	671	920	686	
Batys Kazakhstan	1 078	1 202	1 244	1 852	1 453	
Zhambyl	101	85	100	135	101	
Zhetisu	210	
Karagandy	877	941	922	1 232	1 082	
Kostanai	1 161	993	1 255	1 249	1 380	
Kyzylorda	613	508	377	1 331	1 092	
Mangystau	1 952	1 263	1 308	1 545	1 262	
Pavlodar	733	705	901	1 081	945	
Soltustik Kazakhstan	330	286	312	510	504	
Turkistan	165	168	215	348	290	
Ulytau	134	
Shygys Kazakhstan	913	776	593	834	591	
Astana city	697	657	535	802	919	
Almaty city	836	1 310	1 573	2 585	1 954	
Shymkent city	555	804	736	710	566	

4.36 Transportation of goods by all means of transport

	2018	2019	2020	2021	2022	million tons
Transportation of goods – Total						
Republic of Kazakhstan	4 103,8	4 222,7	3 944,8	4 013,7	3 874,4	
Abai	560,0	
Akmola	126,5	130,0	134,5	163,6	152,8	
Aktobe	79,1	83,0	89,5	128,4	137,1	
Almaty	184,6	197,1	193,6	194,0	194,5	
Atyrau	174,3	175,7	125,8	158,5	156,4	
Batys Kazakhstan	x	40,0	62,3	67,7	59,8	
Zhambyl	103,9	103,4	95,6	143,3	137,1	
Zhetisu	42,8	
Karagandy	821,2	864,6	749,0	795,3	768,2	
Kostanai	297,1	320,1	318,0	342,2	306,2	
Kyzylorda	104,7	107,0	87,7	130,0	123,8	
Mangystau	238,5	233,0	227,5	241,3	235,1	
Pavlodar	142,2	133,8	105,7	123,1	132,6	
Soltustik Kazakhstan	51,5	52,3	61,0	69,8	69,3	
Turkistan	71,0	86,0	83,4	102,7	97,8	
Ulytau	67,1	
Shygys Kazakhstan	631,5	661,5	646,7	79,2	27,7	
Astana city	154,2	155,1	141,7	195,4	191,1	
Almaty city	247,0	257,5	252,3	288,7	294,7	
Shymkent city	x	111,2	116,8	126,7	119,6	
Undistributed volume by region	511,4	453,7	
Railway						
Republic of Kazakhstan	397,9	397,0	402,3	...	395,5	

	2018	2019	2020	2021	2022
					Continuation
Batys Kazakhstan	x	3 520,4	9 924,6	11 503,8	10 715,3
Zhambyl	2 905,6	2 986,6	3 420,5	49 443,1	42 892,8
Zhetisu	18 177,5	14 343,9
Karagandy	10 362,4	10 592,1	16 108,1	41 706,5	38 308,4
Kostanai	11 593,4	12 210,2	12 720,4	28 905,5	33 654,8
Kyzylorda	14 261,3	14 650,1	14 214,6	47 636,2	45 178,5
Mangystau	8 621,6	8 503,1	17 361,1	33 772,5	29 552,5
Pavlodar	35 373,5	35 289,5	20 961,1	35 382,6	43 968,7
Soltustik Kazakhstan	3 758,3	3 762,1	5 039,3	11 236,2	12 408,9
Turkistan	2 265,0	3 254,8	6 124,7	28 495,7	25 183,2
Ulytau	10 817,1	13 962,5
Shygys Kazakhstan	16 117,0	16 169,2	15 381,4	16 535,3	19 259,3
Astana city	10 169,3	10 408,2	10 241,5	40 117,1	39 499,8
Almaty city	37 755,8	20 802,6	23 606,1	37 824,7	40 698,1
Shymkent city	x	7 404,6	7 439,8	14 376,1	14 448,7
Undistributed volume by region	365 439,1	356 156,6	-	...	-
					Railway
Republic of Kazakhstan	283 345,2	286 651,6	299 206,7	297 411,4	307 558,3
					Automotive
Republic of Kazakhstan	185 197,3	173 468,2	159 952,4	157 945,5	146 895,1
Abai	5 996,3	4 478,1
Akmola	5 428,2	5 464,9	5 235,4	5 381,1	4 309,7
Aktobe	6 423,7	6 578,2	6 002,7	5 511,8	4 503,1
Almaty	8 019,6	8 227,6	7 639,9	6 643,6	6 344,7
Atyrau	x	20 107,5	13 922,4	19 377,8	11 132,5
Batys Kazakhstan	3 095,5	3 518,7	2 589,8	1 336,8	1 743,0
Zhambyl	2 905,6	2 986,6	2 916,2	3 087,1	2 212,0
Zhetisu	1 276,0	977,0
Karagandy	10 362,4	10 592,1	9 347,1	6 415,5	5 108,9
Kostanai	11 593,4	12 210,2	12 194,4	10 146,2	9 828,9
Kyzylorda	14 261,3	14 650,1	14 193,9	14 499,1	14 999,8
Mangystau	x	7 827,9	6 401,9	3 401,7	2 192,0
Pavlodar	19 419,0	19 596,1	16 756,1	18 382,0	19 108,9
Soltustik Kazakhstan	3 758,3	3 762,1	2 997,3	2 514,5	2 735,6
Turkistan	2 265,0	3 254,8	3 327,1	2 036,6	938,2
Ulytau	341,8	197,2
Shygys Kazakhstan	16 088,4	16 158,0	15 369,7	9997,0	12 756,8
Astana city	10 169,3	10 408,2	10 236,8	10 509,6	10 004,1
Almaty city	37 703,3	20 725,4	23 567,0	24 360,2	27 381,3
Shymkent city	x	7 399,6	7 254,8	6 730,7	5 943,3
					Pipeline
Republic of Kazakhstan	x	136 720,6	124 151,4	151 678,7	141 331,3
Abai	1 777,0	1 973,2
Aktobe	-	-	1 563,1	7 996,4	8 500,3
Almaty	-	-	x	14 461,0	15 070,9
Atyrau	x	42 243,1	29 250,7	31 754,6	28 691,2
Batys Kazakhstan	-	-	7 334,8	6 721,1	4 424,0
Zhambyl	-	-	x	19 236,8	17 676,2
Zhetisu	7 446,0	5 592,3
Karagandy	-	-	x	10 713,5	5 722,9
Kostanai	-	-	x	663,5	607,3
Kyzylorda	-	-	x	12 001,8	11 891,8
Mangystau	-	-	10 321,8	11 118,0	11 026,1
Pavlodar	x	x	x	4 132,0	4 085,0
Soltustik Kazakhstan	-	-	x	2 053,0	2 060,0
Turkistan	-	-	2 797,6	20 676,4	19 520,1
Ulytau	702,4	4 089,0
Shygys Kazakhstan	-	-	-	-	-
Astana city	-	-	x	49,2	190,0
Shymkent city	-	-	x	176,0	211,0
Undistributed volume by region	X	78 787,5	56 949,9	-	-
					Air
Republic of Kazakhstan	57,6	83,8	55,1	76,5	53,0
Batys Kazakhstan	X	x	-	-	-
Astana city	-	-	x	x	-

	2018	2019	2020	2021	2022
					Continuation
Almaty city	52,5	77,2	39,2	48,1	39,2
Shymkent city	-	x	x	x	-
		Inland waterways			
Republic of Kazakhstan	40,1	14,5	22,7	49,1	49,1
		Maritime			
Republic of Kazakhstan	x	675,1	x	x	-

4.38 Transportation of passengers by all means of transport

	2018	2019	2020	2021	2022
					million people
					Passenger transportation - Total
Republic of Kazakhstan	23 013,0	23 835,8	8 396,4	7 597,7	7 778,4
Abai	262,0	270,7
Akmola	x	1 744,9	540,6	383,1	386,1
Aktobe	304,3	319,5	115,5	132,0	142,1
Almaty	x	937,9	379,4	276,7	279,1
Atyrau	x	195,2	72,3	74,6	86,6
Batys Kazakhstan	x	429,4	144,0	113,1	119,7
Zhambyl	987,4	1 056,3	449,1	451,6	486,1
Zhetisu	124,1	139,5
Karagandy	x	2 474,0	896,4	494,7	465,6
Kostanai	1 805,6	1 868,6	700,0	685,1	702,1
Kyzylorda	397,4	405,8	118,3	89,7	88,8
Mangystau	x	90,4	31,4	35,3	38,1
Pavlodar	x	1 237,7	576,3	580,7	617,0
Soltustik Kazakhstan	507,4	508,7	157,1	140,9	139,0
Turkistan	820,6	997,9	346,1	236,4	233,8
Ulytau	83,4	69,6
Shygys Kazakhstan	x	1 716,3	722,7	325,5	377,9
Astana city	x	2 574,2	690,3	502,3	488,9
Almaty city	5 202,2	5 588,9	1 950,0	2 100,3	2 132,2
Astana city	1 808,1	1 667,6	495,4	506,5	514,8
Undistributed volume by region	23,1	22,4	11,5	-	-
		Railway			
Republic of Kazakhstan	23,1	22,4	13,2	16,1	20,0
		Automotive			
Republic of Kazakhstan	22 911,5	23 719,2	8 377,7	7 572,0	7 746,7
Abai	261,2	270,0
Akmola	x	1 744,9	540,6	382,1	384,9
Aktobe	x	319,2	115,5	130,7	139,6
Almaty	882,2	937,8	379,4	276,5	278,9
Atyrau	x	195,2	72,3	74,1	84,7
Batys Kazakhstan	424,5	428,7	143,9	113,0	119,3
Zhambyl	987,4	1 056,3	449,1	450,5	485,0
Zhetisu	123,7	139,1
Karagandy	2 414,0	2 464,2	896,4	493,6	464,2
Kostanai	1 805,6	1 868,6	700,1	684,4	701,0
Kyzylorda	397,4	405,8	118,3	88,2	87,0
Mangystau	89,2	90,4	31,4	34,0	36,0
Pavlodar	1 218,6	1 222,3	576,3	580,2	616,2
Soltustik Kazakhstan	x	508,7	157,2	140,6	138,6
Turkistan	820,6	997,9	346,1	236,2	233,4
Ulytau	83,1	69,1
Shygys Kazakhstan	1 712,0	1 710,3	722,7	325,1	377,2
Astana city	2 553,7	2 574,1	688,2	497,6	480,3
Almaty city	5 154,8	5 529,4	1 946,1	2 092,8	2 127,5
Shymkent city	1 805,9	1 665,2	494,1	504,1	513,6
		From automobile - bus			
Republic of Kazakhstan	16 538,2	17 532,1	5 823,6	5 040,0	5 227,3
Abai	154,4	139,0
Akmola	x	1 718,8	536,1	375,1	377,8
Aktobe	x	214,4	73,3	86,0	98,8
Almaty	664,5	758,1	220,3	139,4	131,1
Atyrau	x	154,4	43,8	35,2	44,5
Batys Kazakhstan	381,7	395,2	133,9	104,0	111,1

	2018	2019	2020	2021	2022
					Continuation
Zhambyl	644,0	689,1	158,1	102,8	100,8
Zhetisu	42,7	65,9
Karagandy	1 446,4	1 429,4	411,4	302,0	303,1
Kostanai	1 621,7	1 816,6	667,0	638,0	645,5
Kyzylorda	397,4	385,5	103,2	65,4	60,7
Mangystau	45,9	45,5	13,4	11,4	15,8
Pavlodar	988,2	1 097,0	527,7	546,8	577,2
Soltustik Kazakhstan	x	459,9	123,6	104,7	113,6
Turkistan	605,5	836,2	322,4	203,2	195,0
Ulytau	59,1	48,9
Shygys Kazakhstan	1 215,6	1 124,2	422,7	133,0	165,5
Astana city	2 374,4	2 241,3	632,0	446,7	428,4
Almaty city	x	2 779,9	1 012,3	1 074,3	1 181,3
Shymkent city	1 481,4	1 386,7	422,4	415,7	422,4
City electric transport *					
Republic of Kazakhstan	70,7	85,5	53,7	65,1	80,3
Aktobe	x	0,3	0,1	0,0	-
Karagandy	x	x	9,3	x	-
Pavlodar	x	15,5	11,1	x	-
Shygys Kazakhstan	x	6,0	4,3	4,1	3,7
Almaty city	x	54,0	28,9	37,2	32,1
From urban electric transport - trolleybus					
Republic of Kazakhstan	x	x	21,5	27,7	32,1
Almaty city	x	x	21,5	27,7	32,1
From urban electric transport - tramway					
Republic of Kazakhstan	27,5	31,3	24,7	27,9	30,0
Karagandy	x	x	9,3	x	x
Pavlodar	x	15,5	11,1	x	x
Shygys Kazakhstan	x	6,0	4,3	4,1	3,7
Air, thousand people					
Republic of Kazakhstan	7 555,6	8 644,9	5 494,5	9 422,0	11 493,5
Almaty	x	12,7	11,8	11,0	-
Atyrau	x	-	-	-	1 017,5
Batys Kazakhstan	x	x	-	-	173,8
Karagandy	x	x	x	x	116,3
Turkistan	-	0,01	-	-	213,1
Astana city	33,4	x	x	x	3 182,9
Almaty city	4 380,2	5 538,3	3 712,5	6 690,6	3 858,7
Shymkent city	2 216,7	2 378,2	1 331,8	2 146,2	920,5
Inland waterways, thousand people					
Republic of Kazakhstan	x	36,4	39,7	85,9	103,2
Maritime, thousand people					
Republic of Kazakhstan	x	62,2	37,3	77,9	89,2

* Taking into account the transportation of passengers by metro.

4.39 Passenger turnover by mode of transport

	2018	2019	2020	2021	2022
					million nkm
Passenger turnover - Total					
Republic of Kazakhstan	281 484,1	295 516,6	108 711,0	107 759,0	114 073,1
Abai	3 417,3
Akmola	x	7 421,1	2 513,5	2 464,0	2 650,2
Aktobe	16 334,6	17 531,1	4 962,2	4 353,3	5 783,0
Almaty	x	16 085,2	7 619,3	9 646,8	10 411,8
Atyrau	x	1 833,5	420,0	1 510,2	4 138,5
Batys Kazakhstan	x	9 091,0	3 179,8	1 832,2	1 818,4
Zhambyl	7 904,0	8 244,3	3 825,7	4 213,0	4 608,7
Zhetisu	1 847,4
Karagandy	40 146,3	43 025,6	12 284,7	8 054,9	6 294,4
Kostanai	18 143,2	18 139,3	6 338,0	5 484,5	6 254,2
Kyzylorda	6 982,0	6 994,8	2 067,3	2 433,4	2 617,0
Mangystau	x	4 777,3	1 155,5	1 602,9	2 383,7
Pavlodar	x	26 768,2	10 706,7	9 877,6	10 123,8
Soltustik Kazakhstan	3 951,7	3 954,0	1 069,9	955,4	1 061,8

	2018	2019	2020	2021	2022
					Continuation
Turkistan	3 642,2	4 759,4	1 942,4	1 471,9	1 991,9
Ulytau	1 655,0
Shygys Kazakhstan	x	24 526,3	9 156,1	8 166,9	5 470,0
Astana city	x	20 979,6	7 747,9	11 796,8	16 255,2
Almaty city	x	44 414,4	18 026,2	24 162,8	20 221,2
Shymkent city	19 090,8	19 250,6	6 799,8	9 732,4	5 069,6
Undistributed volume by region	18 562,2	17 721,0	8 895,9	-	-
		Railway			
Republic of Kazakhstan	23 091,4	17 721,0	9 163,3	12 750,0	16 690,9
		Automotive			
Republic of Kazakhstan	247 473,6	260 379,5	91 021,7	80 157,2	77 340,7
Abai	2810,3	2 786,7
Akmola	x	7 421,1	2 513,5	1 672,9	1 630,4
Aktobe	x	17 478,6	4 962,2	3 420,3	3 739,7
Almaty	14 942,1	16 081,4	7 615,7	7989,4	10 229,6
Atyrau	x	1 833,5	420,0	1 077,0	1 293,6
Batys Kazakhstan	7 799,8	8 120,6	3 179,5	1 721,6	1 414,2
Zhambyl	7 904,0	8 244,3	3 825,7	3 345,5	3 617,2
Zhetisu	1181,3	1 509,1
Karagandy	x	43 001,3	12 280,9	5505,4	5 053,3
Kostanai	18 143,2	18 139,3	6 338,0	4 905,6	5 232,1
Kyzylorda	6 982,0	6 994,8	2 067,3	1 347,2	1 216,7
Mangystau	4 739,8	4 776,9	1 155,3	687,1	302,7
Pavlodar	26 659,3	26 683,0	10 706,7	9 467,1	9 431,8
Soltustik Kazakhstan	x	3 954,0	1 069,9	742,1	705,2
Turkistan	3 642,2	4 759,4	1 942,4	1 286,9	1 439,4
Ulytau	1 447,9	1 224,0
Shygys Kazakhstan	x	24 496,3	9 156,1	4 749,3	4 991,2
Astana city	x	20 970,3	6 917,9	8 066,0	6 444,8
Almaty city	29 368,6	33 207,8	12 226,8	13 158,2	11 869,0
Shymkent city	15 083,2	14 216,8	4 643,7	5 576,1	3 210,1
		From automobile - bus			
Republic of Kazakhstan	176 966,1	181 192,9	57 758,2	45 002,1	42 690,4
Abai	842,8	749,0
Akmola	x	7 121,1	2 308,0	1 354,5	1 320,2
Aktobe	x	8 998,0	2 129,1	836,7	1 175,7
Almaty	x	8 661,2	2 589,7	1 642,6	2 119,8
Atyrau	x	1 635,1	407,3	1 066,3	1 277,8
Batys Kazakhstan	5 021,7	3 624,6	1 511,7	1 156,7	970,0
Zhambyl	5 735,0	5 941,9	2 178,5	1 142,8	1 199,4
Zhetisu	533,0	562,3
Karagandy	x	36 587,7	10 239,1	3 087,7	2 873,2
Kostanai	17 519,6	17 809,7	6 113,2	4 574,5	4 925,2
Kyzylorda	6 982,0	6 887,7	2 005,5	1 244,3	1 142,0
Mangystau	4 706,0	4 753,3	1 144,0	658,4	297,7
Pavlodar	18 857,5	20 124,2	8 450,8	8 674,0	8 645,9
Soltustik Kazakhstan	x	3 314,8	901,3	534,8	496,2
Turkistan	2 875,4	4 272,4	1 715,4	981,5	1 089,6
Ulytau	1 133,1	978,6
Shygys Kazakhstan	x	14 299,6	3 738,6	1 259,4	1 622,9
Astana city	x	10 785,6	3 746,1	4 068,5	3 330,2
Almaty city	x	12 796,9	4 163,1	4 861,5	4 796,2
Shymkent city	13 933,5	13 579,1	4 416,6	5 349,0	3 118,4
		City electric transport *			
Republic of Kazakhstan	457,6	529,6	292,1	345,1	730,8
Aktobe	x	52,5	15,4	-	-
Karagandy	x	x	18,7	18,8	x
Pavlodar	x	85,2	60,8	79,4	x
Shygys Kazakhstan	x	29,9	21,5	20,1	17,7
Almaty city	x	342,3	175,9	226,7	586,3
		From urban electric transport - trolleybus			
Republic of Kazakhstan	x	x	101,5	131,1	367,6
Almaty city	x	x	101,5	131,1	367,6
		From urban electric transport - tramway			
Republic of Kazakhstan	117,2	134,8	100,9	118,3	112,7
Karagandy	x	x	x	x	-

Continuation

	2018	2019	2020	2021	2022
Pavlodar	x	85,2	60,8	x	-
Shygys Kazakhstan	x	29,9	21,5	20,1	112,7
		Air			
Republic of Kazakhstan	14 989,7	16 885,5	8 525,2	14 849,8	20 038,8
Almaty	x	3,8	3,6	3,4	-
Atyrau	x	-	-	-	2 236,9
Batys Kazakhstan	x	x	-	-	218,5
Karagandy	4,8	x	x	x	119,2
Turkistan	-	0,004	-	x	359,6
Astana city	114,0	x	x	10 528,7	5 145,7
Almaty city	x	10 864,3	5 799,4	3 918,2	7 797,4
Shymkent city	4 007,6	5 033,8	2 156,0	14 849,8	1 584,7
		Inland waterways			
Republic of Kazakhstan	x	0,7	0,5	1,4	2,0
		Maritime			
Republic of Kazakhstan	x	0,4	0,2	0,6	0,7

* Taking into account the transportation of passengers by the subway.

4.40 Gross output in the industry «Transport and warehousing»

	2018	2019	2020	2021	2022
					million tenge
Republic of Kazakhstan	7 522 986,9	8 577 858,3	6 797 008,4	7 926 468,7	8 412 670,0
Abai	173 115,8
Akmola	219 597,2	241 292,9	200 159,2	222 847,3	229 927,5
Aktobe	350 848,5	429 109,6	362 313,2	392 153,9	441 887,7
Almaty	538 022,4	570 685,7	479 872,6	573 454,4	423 476,8
Atyrau	661 807,7	1 012 275,6	907 403,6	946 506,2	887 261,2
Batys Kazakhstan	195 803,9	308 485,9	250 992,0	263 661,9	249 399,7
Zhambyl	452 251,5	475 773,1	402 415,9	499 451,3	492 234,1
Zhetisu	155 018,0
Karagandy	597 719,9	509 213,4	384 694,4	408 964,1	373 938,0
Kostanai	361 196,1	423 618,6	329 691,0	338 451,6	369 143,8
Kyzylorda	278 715,1	366 976,4	286 274,8	402 729,2	377 398,2
Mangystau	333 397,6	385 819,6	375 415,0	491 742,0	444 933,8
Pavlodar	509 138,0	491 976,9	366 692,0	397 770,8	397 502,0
Soltustik Kazakhstan	192 296,7	235 259,4	210 389,2	230 559,1	278 984,3
Turkistan	327 265,2	360 483,9	310 342,0	383 200,5	388 041,3
Ulytau	88 505,7
Shygys Kazakhstan	448 505,1	447 948,4	350 322,2	378 772,5	209 376,8
Astana city	729 823,4	801 996,1	541 162,0	772 373,9	1 067 828,7
Almaty city	989 138,8	1 166 025,7	821 388,2	967 985,2	1 158 285,1
Shymkent city	337 460,0	350 917,2	217 481,0	255 844,6	206 411,6

4.41 IPV for the industry «Transport and warehousing»

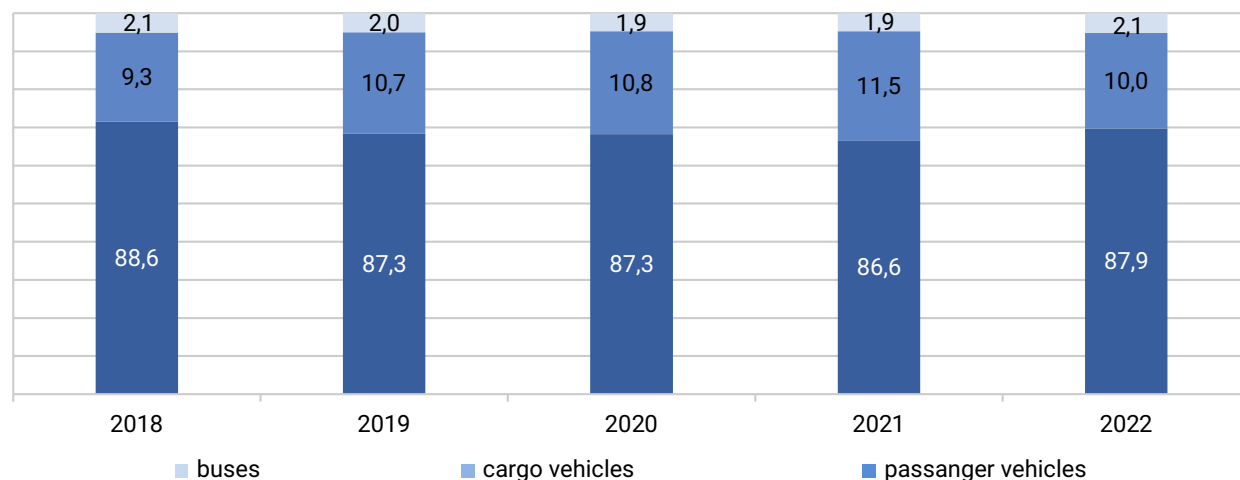
	2018	2019	2020	2021	2022
					in percentages to the previous year
Republic of Kazakhstan	104,6	106,0	77,3	109,9	101,3
Abai	98,1
Akmola	105,8	106,2	80,5	107,1	99,1
Aktobe	107,1	107,0	82,7	102,9	107,6
Almaty	103,1	100,5	81,4	109,2	99,6
Atyrau	107,5	112,8	86,5	100,8	89,5
Batys Kazakhstan	105,7	108,0	79,4	100,7	89,7
Zhambyl	104,8	104,0	81,0	109,5	94,4
Zhetisu	91,7
Karagandy	102,3	101,0	73,1	100,2	102,2
Kostanai	105,6	105,2	76,2	100,0	105,5
Kyzylorda	100,1	107,2	76,5	131,4	89,8
Mangystau	102,2	101,8	94,7	124,4	84,2
Pavlodar	101,6	100,8	69,5	107,3	96,4
Soltustik Kazakhstan	104,5	103,9	88,3	107,1	119,7
Turkistan	105,6	100,5	81,6	107,3	105,8
Ulytau	126,5
Shygys Kazakhstan	104,4	100,0	77,1	106,3	95,6
Astana city	104,8	109,8	67,4	141,6	119,8

Continuation

	2018	2019	2020	2021	2022
Almaty city	104,1	111,9	73,0	113,4	117,6
Shymkent city	113,5	110,8	71,8	132,3	119,2

Vehicle park

in percentages of the total number



Statistics of agriculture, forestry, hunting and fisheries

4.42 Gross output of agricultural products (services)

million tenge

	2018	2019	2020	2021	2022
	Total				
Republic of Kazakhstan	4 474 088,1	5 151 163,0	6 334 668,8	7 515 433,5	9 481 179,8
Abai	-	-	-	-	488 711,3
Akmola	406 690,9	487 473,9	672 112,7	740 621,4	1 092 419,6
Aktobe	234 336,4	271 561,8	325 226,2	374 972,5	456 116,1
Almaty	733 974,3	846 581,4	964 665,8	1 088 280,1	770 616,5
Atyrau	66 878,3	76 686,5	85 571,5	112 945,8	134 799,8
Batys Kazakhstan	139 918,3	171 145,1	197 401,7	242 007,1	300 314,3
Zhambyl	268 224,0	325 748,0	391 371,0	478 134,7	579 027,6
Zhetisu	-	-	-	-	501 911,8
Karagandy	277 656,3	334 008,1	383 729,3	493 443,2	480 410,9
Kostanai	386 655,6	397 828,6	592 478,5	604 597,8	1 020 144,1
Kyzylorda	103 923,7	128 562,1	143 554,0	170 840,0	187 164,1
Mangystau	15 656,4	19 674,2	19 041,4	21 668,3	28 691,5
Pavlodar	228 492,9	236 421,8	302 144,2	428 193,7	517 466,4
Soltustik Kazakhstan	514 686,8	610 701,3	777 134,7	899 984,5	1 173 602,8
Turkistan	548 706,9	614 006,3	743 880,5	931 042,9	1 051 648,1
Ulytau	-	-	-	-	103 718,4
Shygys Kazakhstan	514 969,8	591 980,4	691 267,4	875 640,5	544 678,3
Astana city	1 051,2	805,3	497,1	503,1	570,1
Almaty city	6 594,5	6 799,4	7 812,0	8 059,5	5 063,3
Shymkent city	25 672,0	31 178,7	36 780,7	44 498,2	44 104,9
	Gross production of crop production				
Republic of Kazakhstan	2 411 486,7	2 817 660,6	3 687 310,3	4 387 236,5	5 808 259,8
Abai	-	-	-	-	206 438,4
Akmola	268 785,9	318 216,3	468 740,5	475 525,0	770 299,9
Aktobe	85 290,6	96 433,8	123 040,1	132 008,1	196 735,8

	2018	2019	2020	2021	2022
					Continuation
Almaty	374 395,9	463 851,2	531 894,2	610 353,1	391 848,6
Atyrau	26 707,4	31 260,1	36 286,8	42 241,8	52 902,8
Batys Kazakhstan	48 182,4	62 808,3	69 650,8	94 765,2	131 714,4
Zhambyl	146 745,4	183 485,8	229 015,6	302 261,7	363 509,1
Zhetisu	-	-	-	-	287 985,3
Karagandy	121 853,9	130 936,2	167 721,0	217 338,7	254 301,4
Kostanai	267 236,2	264 020,9	430 972,8	415 585,4	811 647,3
Kyzylorda	62 394,8	80 457,7	89 524,2	108 578,3	117 693,8
Mangystau	3 026,4	4 059,5	3 579,7	3 465,0	5 136,4
Pavlodar	112 203,7	107 776,6	154 089,4	260 633,1	314 082,3
Soltustik Kazakhstan	366 165,6	450 295,5	598 313,9	679 297,0	909 326,2
Turkistan	292 648,1	342 209,1	438 023,1	567 578,9	648 470,7
Ulytau	-	-	-	-	35 209,7
Shygys Kazakhstan	221 882,9	265 066,7	325 022,8	454 045,6	288 634,0
Astana city	461,5	390,8	345,4	354,2	412,3
Almaty city	5 022,9	5 172,5	6 662,9	7 077,6	4 338,8
Shymkent city	8 483,1	11 219,5	14 426,9	16 127,9	17 572,4
Gross production of animal husbandry					
Republic of Kazakhstan	2 050 455,8	2 319 496,7	2 637 460,7	3 116 973,5	3 658 757,6
Abai	-	-	-	-	282 012,6
Akmola	136 878,5	167 946,2	202 790,8	264 476,3	321 137,9
Aktobe	148 838,2	174 866,2	202 120,1	242 888,8	259 290,5
Almaty	357 200,1	380 094,0	430 331,6	475 467,6	376 980,4
Atyrau	39 728,5	45 013,9	48 764,2	70 076,1	81 324,7
Batys Kazakhstan	91 365,8	107 782,4	127 066,5	146 379,9	167 183,6
Zhambyl	120 773,5	141 451,9	161 919,3	175 418,4	215 045,4
Zhetisu	-	-	-	-	212 271,3
Karagandy	155 131,9	202 347,2	215 670,5	275 683,8	225 605,3
Kostanai	118 188,5	132 667,3	160 750,3	188 280,0	207 066,0
Kyzylorda	39 561,0	45 705,8	52 888,5	60 882,3	68 282,2
Mangystau	12 552,5	15 528,2	15 417,8	18 057,3	23 208,8
Pavlodar	116 175,9	128 526,9	147 999,6	167 474,1	203 273,3
Soltustik Kazakhstan	147 714,5	159 332,3	178 087,7	219 863,2	263 024,8
Turkistan	255 326,4	270 878,7	304 785,1	362 230,9	401 717,6
Ulytau	-	-	-	-	68 504,8
Shygys Kazakhstan	292 696,4	326 421,5	365 954,5	421 154,3	255 844,4
Astana city	189,3	150,5	151,7	148,9	157,8
Almaty city	1 571,6	1 626,9	826,3	658,0	705,4
Shymkent city	16 563,5	19 156,7	21 936,2	27 833,8	26 120,8
Services in the field of agriculture					
Republic of Kazakhstan	12 145,6	14 005,7	9 897,9	11 223,4	14 162,5
Abai	-	-	-	-	260,2
Akmola	1 026,5	1 311,3	581,4	620,1	981,8
Aktobe	207,7	261,8	66,0	75,6	89,8
Almaty	2 378,3	2 636,2	2 440,0	2 459,5	1 787,4
Atyrau	442,4	412,5	520,5	627,9	572,2
Batys Kazakhstan	370,2	554,5	684,4	862,0	1 416,2
Zhambyl	705,1	810,4	436,1	454,6	473,1
Zhetisu	-	-	-	-	1 655,1
Karagandy	670,5	724,7	337,8	420,8	504,2
Kostanai	1 230,9	1 140,4	755,5	732,4	1 430,7
Kyzylorda	1 967,8	2 398,5	1 141,2	1 379,4	1 188,1
Mangystau	77,5	86,4	43,9	146,0	346,4
Pavlodar	113,3	118,3	55,1	86,5	110,8
Soltustik Kazakhstan	806,7	1 073,5	733,1	824,3	1 251,8
Turkistan	732,4	918,5	1 072,4	1 233,1	1 459,8
Ulytau	-	-	-	-	3,9
Shygys Kazakhstan	390,5	492,2	290,1	440,6	199,9
Astana city	400,4	263,9	-	0,0	19,0
Shymkent city	625,4	802,5	417,6	536,6	411,7

4.43 Index of physical volume of gross output (services) of agriculture

as a percentage of the previous year

	2018	2019	2020	2021	2022
Republic of Kazakhstan	103,5	99,9	105,7	97,7	109,1
Abai	-	-	-	-	99,0
Akmola	101,9	94,1	112,9	88,9	121,3
Aktobe	106,3	103,8	106,7	96,9	107,0
Almaty	103,7	103,2	102,4	101,3	99,7
Atyrau	104,7	102,6	103,8	105,8	102,0
Batys Kazakhstan	94,9	106,5	96,8	104,3	113,4
Zhambyl	105,6	103,7	105,1	101,4	107,4
Zhetisu	-	-	-	-	102,4
Karagandy	106,2	101,9	106,0	101,9	102,0
Kostanai	101,8	78,9	120,9	84,0	147,5
Kyzylorda	103,1	107,3	102,0	100,7	101,7
Mangystau	105,4	105,9	94,8	104,3	112,2
Pavlodar	103,9	100,0	107,5	111,5	100,7
Soltustik Kazakhstan	101,2	97,8	101,0	87,8	112,3
Turkistan	105,4	104,8	105,1	101,8	101,0
Ulytau	-	-	-	-	99,6
Shygys Kazakhstan	105,2	103,7	102,6	105,6	103,0
Astana city	79,6	69,6	88,0	84,8	97,8
Almaty city	104,3	101,4	88,3	92,8	56,7
Shymkent city	101,2	106,7	104,4	101,9	90,2

4.44 Structure of gross output (services) of agriculture by categories of farms

in percentages to the total for the region

	2018	2019	2020	2021	2022
Agricultural enterprises					
Republic of Kazakhstan	23,9	24,6	26,4	25,2	29,3
Abai	-	-	-	-	11,4
Akmola	57,9	61,7	62,0	60,0	64,4
Aktobe	14,3	15,6	16,7	16,6	16,2
Almaty	14,7	14,1	13,1	11,7	17,7
Atyrau	6,5	5,3	4,5	4,1	3,2
Batys Kazakhstan	9,7	11,8	13,1	13,4	17,8
Zhambyl	7,2	6,8	7,2	6,1	5,3
Zhetisu	-	-	-	-	7,7
Karagandy	17,9	16,1	19,5	18,9	22,9
Kostanai	45,3	40,8	44,8	42,5	49,2
Kyzylorda	16,7	16,5	14,2	14,4	11,3
Mangystau	4,4	3,9	3,7	10,7	19,2
Pavlodar	24,7	24,9	24,4	27,1	28,7
Soltustik Kazakhstan	43,0	48,2	48,1	46,7	54,4
Turkistan	8,8	9,9	10,7	9,8	10,3
Ulytau	-	-	-	-	1,7
Shygys Kazakhstan	14,3	15,7	16,1	19,3	24,3
Astana city	57,8	49,7	33,6	19,9	20,8
Almaty city	39,6	42,7	47,1	45,8	4,3
Shymkent city	28,2	29,8	31,0	32,9	25,5
Individual entrepreneurs and peasant or farm enterprises					
Republic of Kazakhstan	29,4	31,2	32,1	32,2	32,7
Abai	-	-	-	-	43,2
Akmola	11,6	10,5	15,1	13,6	15,1
Aktobe	26,1	26,4	27,7	24,6	29,4
Almaty	38,2	42,5	41,8	41,3	39,8
Atyrau	25,9	27,6	29,6	28,1	28,8
Batys Kazakhstan	33,8	36,9	37,0	38,0	38,9
Zhambyl	46,1	48,4	49,6	52,3	53,0
Zhetisu	-	-	-	-	46,0
Karagandy	37,6	39,6	37,0	38,3	38,6
Kostanai	23,7	25,1	28,8	27,1	30,8
Kyzylorda	19,7	23,7	22,8	23,1	23,0
Mangystau	39,6	43,6	38,8	35,5	34,2
Pavlodar	33,1	31,5	35,8	38,7	39,5
Soltustik Kazakhstan	15,4	16,8	20,4	17,3	16,6
Turkistan	35,4	37,6	39,2	41,7	42,6
Ulytau	-	-	-	-	54,4
Shygys Kazakhstan	32,3	33,9	33,6	33,2	24,4
Astana city	2,4	3,4	4,5	3,6	0,1

	2018	2019	2020	2021	2022	Continuation
Almaty city	0,1	0,0	0,0	0,0	0,0	0,0
Shymkent city	10,3	9,2	9,4	9,2	13,1	
Households of the population						
Republic of Kazakhstan	46,7	44,2	41,5	42,6	38,0	
Abai	-	-	-	-	45,4	
Akmola	30,5	27,8	22,9	26,4	20,6	
Aktobe	59,6	58,0	55,5	58,8	54,4	
Almaty	47,1	43,3	45,1	47,0	42,5	
Atyrau	67,6	67,1	65,9	67,8	68,0	
Batys Kazakhstan	56,6	51,3	50,0	48,6	43,3	
Zhambyl	46,7	44,8	43,2	41,6	41,7	
Zhetisu	-	-	-	-	46,4	
Karagandy	44,5	44,3	43,5	42,9	38,4	
Kostanai	31,1	34,1	26,5	30,4	20,0	
Kyzylorda	63,5	59,8	63,0	62,5	65,7	
Mangystau	55,9	52,5	57,5	53,8	46,7	
Pavlodar	42,2	43,6	39,8	34,2	31,7	
Soltustik Kazakhstan	41,5	35,0	31,5	36,0	29,0	
Turkistan	55,8	52,5	50,1	48,4	47,1	
Ulytau	-	-	-	-	44,0	
Shygys Kazakhstan	53,3	50,3	50,4	47,5	51,2	
Astana city	39,8	46,8	62,0	76,5	79,1	
Almaty city	60,3	57,3	52,9	54,2	95,7	
Shymkent city	61,5	60,9	59,6	57,8	61,4	

4.45 Level of profitability (unprofitability) of agricultural production in agricultural enterprises

in percentages

	From the sale of agricultural products				
	2018	2019	2020	2021	2022
Republic of Kazakhstan	36,7	34,2	30,0	37,8	44,9
Abai	-	-	-	-	59,1
Akmola	39,1	46,8	34,7	37,7	48,3
Aktobe	25,6	23,8	26,6	22,9	38,5
Almaty	28,8	13,9	20,7	17,3	21,0
Atyrau	-1,1	7,5	8,4	8,6	16,4
Batys Kazakhstan	35,5	43,8	30,1	27,0	36,0
Zhambyl	50,9	49,4	21,7	2,8	10,6
Zhetisu	-	-	-	-	48,7
Karagandy	25,4	23,7	29,5	49,3	36,6
Kostanai	40,2	34,5	30,3	43,3	64,2
Kyzylorda	4,4	12,8	25,4	26,7	15,1
Mangystau	-17,9	0,7	14,3	- 13,9	14,5
Pavlodar	47,9	37,6	32,3	38,3	42,9
Soltustik Kazakhstan	34,0	37,5	32,2	49,9	46,4
Turkistan	21,7	15,1	15,4	19,2	18,5
Ulytau	-	--	-	-	39,7
Shygys Kazakhstan	31,2	42,7	29,5	58,3	66,1

Continuation

	Including from the sale of products									
	crop production					animal husbandry				
	2018	2019	2020	2021	2022	2018	2019	2020	2021	2022
Republic of Kazakhstan	37,3	41,5	50,1	51,0	59,1	19,7	22,0	21,1	17,2	18,8
Abai	-	-	-	-	92,4	-	-	-	-	20,2
Akmola	39,2	47,6	58,9	49,3	64,2	20,8	44,6	23,7	15,1	14,0
Aktobe	33,6	35,9	30,9	24,2	76,4	21,7	18,9	28,4	22,3	16,5
Almaty	29,1	38,2	38,8	34,7	34,0	21,7	9,1	17,6	12,6	17,6
Atyrau	-1,0	-6,4	-10,8	15,4	6,6	9,8	9,4	10,7	5,8	23,5
Batys Kazakhstan	42,9	64,1	62,0	38,4	52,4	32,4	34,6	23,9	22,4	25,4
Zhambyl	29,8	37,6	21,8	- 9,9	16,1	14,0	52,2	23,3	7,1	8,0
Zhetisu	-	-	-	-	49,9	-	-	-	-	46,3
Karagandy	37,1	54,7	65,5	76,9	63,6	1,4	-2,1	12,1	19,3	7,4
Kostanai	46,0	38,9	50,5	54,9	75,7	20,4	20,2	16,0	14,3	20,0
Kyzylorda	5,6	14,9	28,1	30,4	15,9	0,1	-11,1	39,3	7,9	8,2
Mangystau	-17,9	-10,6	31,6	- 54,9	33,0	-2,1	4,3	7,4	- 12,1	14,4
Pavlodar	47,9	46,8	42,0	47,8	49,2	35,2	29,7	36,8	26,9	33,2
Soltustik Kazakhstan	34,5	39,8	50,2	52,0	51,2	24,4	21,8	20,5	32,9	20,7

Continuation

	Including from the sale of products									
	crop production					animal husbandry				
	2018	2019	2020	2021	2022	2018	2019	2020	2021	2022
Turkistan	21,3	19,8	19,9	19,5	20,4	11,6	10,2	13,9	19,0	16,1
Ulytau	-	-	-	-	53,8	-	-	-	-	11,8
Shygys Kazakhstan	42,5	55,8	53,9	92,8	92,1	22,1	29,8	19,3	18,3	35,3

Crop production

Adjusted sown area of main agricultural crops

4.46 Cereals (including rice) and legumes

	thousand hectares				
	2018	2019	2020	2021	2022
Republic of Kazakhstan	15 150,0	15 396,6	15 878,4	16 108,0	16 114,4
Abai	-	-	338,7	310,8	328,4
Akmola	4 334,2	4 447,9	4 462,8	4 585,6	4 670,6
Aktobe	442,5	459,9	447,0	444,5	368,6
Almaty	450,2	456,4	181,2	183,5	181,8
Atyrau	0,3	-	0,0	-	0,2
Batys Kazakhstan	277,0	251,4	234,4	248,7	206
Zhambyl	300,7	352,5	378,8	402,8	390,2
Zhetisu	-	-	288,6	302,6	311,3
Karagandy	833,0	861,5	882,5	913,5	927,2
Kostanai	4 066,0	3 965,1	4 048,2	4 088,8	3 987,1
Kyzylorda	95,3	97,5	100,1	97,1	91,8
Pavlodar	710,0	784,0	900,4	871,9	958,5
Soltustik Kazakhstan	2 805,9	2 873,0	2 991,9	3 015,4	3 049,1
Turkistan	278,7	285,0	304,6	305,2	313,5
Ulytau	-	-	38,0	36,2	31,3
Shygys Kazakhstan	543,2	549,8	265,9	288,8	285,6
Astana city	0,4	1,6	1,7	1,7	1,7
Almaty city	0,2	0,1	0,1	-	-
Shymkent city	12,3	10,9	13,4	10,8	11,4

4.47 Sunflower seeds

	thousand hectares				
	2018	2019	2020	2021	2022
Republic of Kazakhstan	856,9	818,0	757,7	960,5	1 094,6
Abai	-	-	268,2	267,6	263,3
Akmola	29,4	25,7	21,4	43,1	52,5
Aktobe	38,0	18,0	14,8	24,0	33,0
Almaty	21,4	19,0	2,4	0,8	0,6
Atyrau	-	-	-	-	-
Batys Kazakhstan	39,1	49,8	54,3	49,7	63,1
Zhambyl	4,3	3,9	3,3	3,7	5,1
Zhetisu	-	-	14,1	10,0	11,7
Karagandy	1,6	0,0	0,0	0,0	0,5
Kostanai	58,8	53,2	46,3	83,9	158,6
Kyzylorda	0,1	0,1	0,1	0,1	0,1
Pavlodar	177,1	165,6	151,7	218,4	195,5
Soltustik Kazakhstan	68,6	33,6	22,2	62,1	118,7
Turkistan	4,3	3,3	2,8	2,2	1,9
Ulytau	-	-	0,0	0,0	0,0
Shygys Kazakhstan	413,8	445,4	155,8	194,7	189,7
Astana city	856,9	818,0	0,4	0,3	0,1

4.48 Potato

thousand hectares

	2018	2019	2020	2021	2022
Republic of Kazakhstan	193,0	192,5	194,4	195,8	199,5
Abai	-	-	7,9	8,0	7,9
Akmola	15,6	15,2	14,6	15,2	14,8
Aktobe	6,3	6,3	6,3	6,4	6,2
Almaty	39,3	39,4	26,7	27,0	26,1
Atyrau	2,0	2,0	2,1	2,0	2,0
Batys Kazakhstan	4,3	4,1	4,2	3,9	4,1
Zhambyl	9,7	10,2	11,2	11,4	11,8
Zhetisu	-	-	13,6	13,6	11,6
Karagandy	14,5	15,5	15,2	15,7	16,1
Kostanai	9,7	9,2	9,1	9,0	9,3
Kyzylorda	4,3	4,0	3,8	3,8	4,1
Pavlodar	17,2	17,9	18,8	20,1	24,7
Soltustik Kazakhstan	35,5	33,7	32,8	31,2	31,8
Turkistan	14,0	14,9	15,4	15,3	15,9
Ulytau	-	-	0,8	0,7	0,7
Shygys Kazakhstan	20,0	19,5	11,4	11,8	11,8
Astana city	0,1	0,1	0,0	0,1	0,1
Almaty city	0,1	0,1	0,1	0,1	0,1
Shymkent city	0,4	0,4	0,4	0,3	0,3

4.49 Sugar beet

hectares

	2018	2019	2020	2021	2022
Republic of Kazakhstan	17 405,5	15 165,5	15 177,9	14 526,6	10 155,0
Almaty	8 989,0	9 556,4	10 470,5	8 925,5	125,1
Atyrau	-	-	-	-	5,0
Zhambyl	8 416,5	5 599,9	4 593,4	5 601,0	5 495,0
Zhetisu	-	-	-	-	4521,0
Karagandy	-	-	-	-	3,5
Pavlodar	-	9,1	113,0	-	5,0
Soltustik Kazakhstan	-	-	-	-	-
Turkistan	-	-	1,0	-	-
Shygys Kazakhstan	-	0,1	-	0,1	0,3

4.50 Cotton

thousand hectares

	2018	2019	2020	2021	2022
Republic of Kazakhstan	132,6	131,2	126,0	110,0	126,3
Turkistan	132,6	131,2	126,0	110,0	126,3

4.51 Outdoor vegetables

thousand hectares

	2018	2019	2020	2021	2022
Republic of Kazakhstan	152,3	159,1	163,6	168,6	170,2
Abai	-	-	4,6	4,5	4,5
Akmola	2,9	2,6	2,5	2,4	2,3
Aktobe	4,4	4,5	4,5	4,6	4,5
Almaty	32,2	31,8	24,4	25,2	24,8
Atyrau	2,6	2,7	2,7	2,8	2,9
Batys Kazakhstan	3,6	3,7	3,4	3,5	3,8
Zhambyl	32,0	36,2	39,0	43,2	44,1
Zhetisu	-	-	8,1	8,1	7,3
Karagandy	2,9	2,9	2,7	2,7	2,5
Kostanai	2,5	2,4	2,4	2,3	2,7
Kyzylorda	5,2	5,7	5,6	6,0	6,5
Mangystau	0,4	0,4	0,4	0,4	0,4
Pavlodar	6,3	6,7	7,0	6,9	7,5
Soltustik Kazakhstan	6,3	6,2	6,2	5,6	5,8
Turkistan	39,5	42,4	43,1	42,9	43,3
Ulytau	-	-	0,4	0,6	0,4
Shygys Kazakhstan	9,1	8,3	4,1	4,6	4,6

	2018	2019	2020	2021	2022
					Continuation
Astana city	0,0	0,0	0,0	0,0	0,0
Almaty city	0,2	0,2	0,2	0,2	0,2
Shymkent city	2,4	2,4	2,2	2,1	2,0

4.52 Forage crops

	2018	2019	2020	2021	2022
					thousand hectares
Republic of Kazakhstan	3 323,2	3 277,2	3 197,5	3 114,6	2 978,0
Abai	-	-	162,0	133,4	118,4
Akmola	257,7	274,6	258,2	252,4	249,3
Aktobe	235,6	279,0	259,0	271,5	192,0
Almaty	247,7	250,6	176,9	178,7	192,4
Atyrau	2,0	1,7	3,3	3,4	3,6
Batys Kazakhstan	175,7	182,7	183,3	187,4	188,4
Zhambyl	208,2	207,2	216,5	214,0	206,4
Zhetisu	-	-	79,5	86,8	84,2
Karagandy	281,0	258,9	229,4	221,9	183,0
Kostanai	635,3	568,7	566,5	533,5	506,7
Kyzylorda	57,8	60,2	61,0	66,4	71,4
Mangystau	0,0	0,0	-	-	0,0
Pavlodar	328,9	322,7	322,9	281,9	286,4
Soltustik Kazakhstan	406,1	368,8	326,7	320,6	330,1
Turkistan	189,7	201,7	212,8	215,3	221,6
Ulytau	-	-	15,3	14,6	7,0
Shygyz Kazakhstan	291,7	291,5	118,6	124,5	128,3
Astana city	0,0	0,0	0,0	0,0	0,0
Almaty city	-	0,1	0,1	0,3	0,2
Shymkent city	5,7	8,7	5,6	8,0	7,7

Gross harvest of major agricultural crops

4.53 Cereals (including rice) and legumes

	2018	2019	2020	2021	2022
					thousand tons
Republic of Kazakhstan	20 273,6	17 428,6	11 775,3	16 375,9	22 030,5
Abai	-	-	120,2	414,5	326,9
Akmola	5 037,4	4 192,5	3 961,3	3 875,9	5 350,2
Aktobe	481,2	386,0	175,0	252,7	526,4
Almaty	1 328,9	1 331,6	171,8	609,7	608,7
Atyrau	0,4	-	0,1	-	0,3
Batys Kazakhstan	171,4	242,2	102,3	165,6	324,8
Zhambyl	726,0	749,6	75,5	548,6	762,0
Zhetisu	-	-	87,4	752,0	817,0
Karagandy	956,9	775,4	512,3	819,8	803,5
Kostanai	4 679,2	2 872,4	2 308,9	2 841,2	5 423,1
Kyzylorda	442,7	518,9	228,3	461,9	414,5
Pavlodar	748,8	593,2	275,3	1 005,2	884,7
Soltustik Kazakhstan	4 322,7	4 129,1	3 206,8	3 426,6	4 477,7
Turkistan	550,2	691,4	302,8	587,6	740,2
Ulytau	-	-	-	38,7	28,4
Shygyz Kazakhstan	816,8	930,3	235,1	566,2	528,5
Astana city	0,2	1,3	1,2	0,7	0,7
Almaty city	0,3	0,2	0,1	-	-
Shymkent city	10,5	14,4	10,9	8,9	12,7

4.54 Sunflower seeds

	2018	2019	2020	2021	2022
					thousand tons
Republic of Kazakhstan	847,7	838,7	1 031,8	1 031,8	1 304,3
Abai	-	-	311,9	331,9	312,6
Akmola	19,8	18,5	25,6	25,6	51,6
Aktobe	11,4	11,1	17,2	17,2	33,5
Almaty	22,9	19,9	1,0	1,0	0,6

	Continuation				
	2018	2019	2020	2021	2022
Batys Kazakhstan	36,0	58,5	27,5	27,5	56,4
Zhambyl	6,6	6,9	6,6	6,6	9,3
Zhetisu	-	-	10,5	10,5	12,7
Karagandy	1,0	0,0	0,0	0,0	0,1
Kostanai	54,9	30,9	57,4	57,4	152,1
Kyzylorda	0,2	0,1	0,1	0,1	0,1
Pavlodar	111,2	98,0	178,4	178,4	160,5
Soltustik Kazakhstan	74,0	32,7	69,7	69,7	152,6
Turkistan	6,7	5,2	4,3	4,3	3,7
Ulytau	-	-	0,0	0,0	0,0
Shygys Kazakhstan	502,7	556,6	321,3	321,3	358,5
Shymkent city	0,3	0,3	0,2	0,2	0,1

4.55 Potato

	thousand tons				
	2018	2019	2020	2021	2022
Republic of Kazakhstan	3 807,0	3 912,1	4 006,8	4 031,6	4 080,5
Abai	-	-	170,1	167,3	171,0
Akmola	284,8	282,7	282,1	268,0	272,5
Aktobe	103,4	102,6	106,3	105,7	101,5
Almaty	732,9	757,8	513,8	518,5	502,3
Atyrau	26,1	27,7	28,6	29,5	28,3
Batys Kazakhstan	64,3	64,5	64,3	58,1	62,5
Zhambyl	221,7	234,7	257,6	267,8	287,1
Zhetisu	-	-	271,9	271,3	240,4
Karagandy	357,9	381,7	375,9	376,2	403,0
Kostanai	188,6	175,8	168,1	166,3	182,1
Kyzylorda	61,2	56,2	55,1	55,0	59,5
Mangystau	-	-	0,0	-	-
Pavlodar	478,9	513,1	545,6	581,7	672,9
Soltustik Kazakhstan	590,0	605,5	592,3	551,4	466,7
Turkistan	263,0	278,2	285,8	313,2	328,2
Ulytau	-	-	16,7	16,4	16,6
Shygys Kazakhstan	427,7	425,3	265,7	278,3	279,3
Astana city	0,7	0,7	0,6	0,6	0,6
Almaty city	1,4	1,7	1,5	1,5	1,5
Shymkent city	4,3	4,0	4,9	4,8	4,5

4.56 Sugar beet

	thousand tons				
	2018	2019	2020	2021	2022
Republic of Kazakhstan	504,5	485,5	466,3	332,2	305,7
Almaty	311,6	323,1	331,1	171,9	3,3
Zhambyl	192,9	162,2	133,5	160,3	126,8
Zhetisu	-	-	-	-	175,3
Kostanai	-	-	-	-	-
Pavlodar	-	0,2	1,6	-	0,1
Soltustik Kazakhstan	-	-	-	-	-
Turkistan	-	-	0,0	0,0	0,0
Ulytau	-	-	-	-	-
Shygys Kazakhstan	-	-	0,0	-	-

4.57 Cotton

	thousand tons				
	2018	2019	2020	2021	2022
Republic of Kazakhstan	343,6	344,4	326,6	290,4	361,8
Turkistan	343,6	344,4	326,6	290,4	361,8

4.58 Vegetables

thousand tons

	2018	2019	2020	2021	2022
Republic of Kazakhstan	4 081,9	4 355,2	4 337,4	4 512,0	4 610,2
Abai	-	-	119,1	114,3	114,2
Akmola	54,6	54,0	49,0	45,7	43,2
Aktobe	79,6	86,9	76,0	76,0	77,7
Almaty	993,1	995,4	764,7	792,3	765,7
Atyrau	78,2	81,9	87,5	96,7	96,9
Batys Kazakhstan	57,9	58,5	52,3	54,0	58,7
Zhambyl	847,3	976,9	1 063,8	1 168,9	1 260,9
Zhetisu	-	-	232,6	240,8	223,1
Karagandy	102,2	105,9	91,5	93,8	98,3
Kostanai	75,5	71,2	71,8	66,7	78,5
Kyzylorda	88,0	97,3	96,8	104,7	115,5
Mangystau	7,7	8,7	4,9	5,7	6,0
Pavlodar	200,2	226,3	247,3	225,3	232,8
Soltustik Kazakhstan	207,8	203,7	204,2	186,4	169,5
Turkistan	981,1	1 095,6	991,5	1 031,8	1 068,9
Ulytau	-	-	10,7	20,2	11,0
Shygyz Kazakhstan	259,1	241,5	136,9	153,3	155,3
Astana city	0,9	0,4	0,3	0,3	0,3
Almaty city	12,3	12,5	4,8	4,8	4,9
Shymkent city	36,4	38,6	31,6	30,2	28,8

Yields of major agricultural crops

4.59 Yields of major agricultural crops

centners from 1 hectare

	2018	2019	2020	2021	2022
Republic of Kazakhstan	13,5	11,4	12,8	10,4	13,8
Abai	-	-	-	13,6	10,0
Akmola	11,7	9,5	11,6	8,7	11,6
Aktobe	11,0	8,4	11,2	5,8	14,3
Almaty	29,5	29,2	28,4	34,3	33,6
Atyrau	29,1	-	40,0	-	13,0
Batys Kazakhstan	7,0	9,9	12,3	7,1	15,9
Zhambyl	24,2	21,3	22,3	14,0	19,8
Zhetisu	-	-	-	25,0	26,2
Karagandy	11,8	9,3	10,8	9,1	8,8
Kostanai	11,6	7,4	10,1	7,1	13,6
Kyzylorda	46,5	53,2	52,1	47,7	45,3
Pavlodar	10,6	7,6	8,5	11,6	9,3
Soltustik Kazakhstan	15,5	14,4	14,3	11,5	14,7
Turkistan	20,1	24,3	24,5	19,9	23,7
Ulytau	-	-	-	10,7	9,1
Shygyz Kazakhstan	15,1	17,0	13,0	19,7	18,6
Astana city	5,8	8,5	7,1	3,9	4,6
Almaty city	12,3	18,2	5,5	-	-
Shymkent city	8,6	13,2	10,7	8,3	11,2

4.60 Sunflower seeds

centners from 1 hectare

	2018	2019	2020	2021	2022
Republic of Kazakhstan	10,0	10,3	11,3	11,0	12,0
Abai	-	-	-	11,7	11,9
Akmola	6,8	7,2	8,9	6,2	10,0
Aktobe	3,0	6,2	11,4	7,2	10,5
Almaty	10,7	10,5	10,5	12,2	10,6
Batys Kazakhstan	9,4	11,7	5,2	5,9	8,9
Zhambyl	15,5	17,7	18,0	18,1	18,1
Zhetisu	-	-	-	10,5	10,8
Karagandy	7,1	16,6	5,8	20,3	2,1
Kostanai	9,3	5,9	9,6	7,8	9,6
Kyzylorda	12,8	11,8	11,7	10,9	11,6

	2018	2019	2020	2021	2022	Continuation
Pavlodar	6,3	6,0	6,7	8,2	8,2	
Soltustik Kazakhstan	11,0	9,8	11,7	11,3	12,9	
Turkistan	15,7	16,0	17,6	19,1	19,0	
Ulytau	-	-	-	21,2	21,2	
Shygys Kazakhstan	12,3	12,5	13,9	16,6	18,9	
Shymkent city	6,9	6,0	8,6	8,6	8,0	

4.61 Potato

	2018	2019	2020	2021	2022	centners from 1 hectare
Republic of Kazakhstan	197,9	203,4	206,7	207,4	205,4	
Abai	-	-	214,3	215,5	216,2	
Akmola	185,1	186,5	193,7	178,1	185,7	
Aktobe	163,4	163,1	168,8	165,7	163,5	
Almaty	186,5	192,2	192,2	192,6	192,3	
Atyrau	128,5	138,1	140,4	149,7	140,7	
Batys Kazakhstan	151,2	158,8	154,5	148,0	152,9	
Zhambyl	228,0	230,8	231,3	233,9	242,5	
Zhetisu	-	-	200,4	199,5	207,3	
Karagandy	246,5	246,4	250,0	241,1	251,3	
Kostanai	195,3	190,5	187,0	189,2	200,4	
Kyzylorda	142,8	141,9	143,7	144,5	144,9	
Mangystau	-	-	0,8	-	-	
Pavlodar	278,0	287,2	290,0	289,0	273,4	
Soltustik Kazakhstan	167,6	179,8	181,2	179,8	148,3	
Turkistan	188,8	186,1	186,0	204,3	206,1	
Ulytau	-	-	222,3	223,6	223,4	
Shygys Kazakhstan	214,4	217,8	233,7	236,6	236,5	
Astana city	121,5	115,0	114,9	96,2	113,3	
Almaty city	162,3	154,8	138,6	134,2	168,0	
Shymkent city	115,7	114,5	138,9	137,8	145,4	

4.62 Sugar beet

	2018	2019	2020	2021	2022	centners from 1 hectare
Republic of Kazakhstan	305,3	324,5	323,2	275,5	341,4	
Abai	-	-	-	-	130,0	
Almaty	348,8	341,7	340,2	249,0	276,3	
Atyrau	-	-	-	-	400,0	
Zhambyl	254,1	295,2	291,6	310,9	278,9	
Zhetisu	-	-	-	-	409,7	
Kostanai	-	-	-	-	-	
Kyzylorda	-	-	-	-	242,9	
Pavlodar	-	220,7	144,0	-	200,0	
Soltustik Kazakhstan	-	-	-	-	-	
Turkistan	-	-	186,0	-	-	
Ulytau	-	-	-	-	-	
Shygys Kazakhstan	-	283,8	-	37,6	383,3	

4.63 Cotton

	2018	2019	2020	2021	2022	centners from 1 hectare
Republic of Kazakhstan	25,9	26,2	25,9	26,4	28,7	
Turkistan	25,9	26,2	25,9	26,4	28,7	

4.64 Outdoor vegetables

	2018	2019	2020	2021	2022	centners from 1 hectare
Republic of Kazakhstan	257,3	260,5	265,7	268,0	271,3	
Abai	-	-	256,6	257,1	254,5	
Akmola	185,4	197,0	198,8	195,9	188,5	

	Continuation				
	2018	2019	2020	2021	2022
Aktobe	165,3	167,8	168,4	166,3	173,2
Almaty	298,3	303,1	313,0	314,1	309,2
Atyrau	294,0	299,7	324,3	345,8	332,3
Batys Kazakhstan	159,3	156,7	153,2	153,7	153,7
Zhambyl	264,4	268,9	272,6	270,5	285,6
Zhetisu	-	-	286,3	297,5	305,4
Karagandy	343,3	347,0	364,3	359,2	386,5
Kostanai	306,3	301,2	307,4	289,3	303,2
Kyzylorda	170,2	170,8	172,1	173,2	177,5
Mangystau	100,6	128,0	131,6	164,5	163,8
Pavlodar	312,2	332,8	352,3	329,9	315,4
Soltustik Kazakhstan	333,2	330,8	331,1	332,1	293,4
Turkistan	224,5	228,6	230,3	240,7	246,8
Ulytau	-	-	284,9	330,6	286,2
Shygys Kazakhstan	284,7	283,3	337,4	329,8	337,9
Astana city	153,2	150,5	154,0	149,9	170,7
Almaty city	234,8	236,7	237,4	238,0	240,5
Shymkent city	127,8	128,1	146,1	146,9	142,8

Animal husbandry

Number of livestock and poultry at the end of the year

4.65 Cattle

	thousand heads				
	2018	2019	2020	2021	2022
Republic of Kazakhstan	7 150,9	7 436,4	7 850,0	8 192,4	8 538,10
Abai	-	-	611,0	682,1	715,6
Akmola	422,6	434,1	450,2	457,9	458,5
Aktobe	464,4	493,5	531,4	588,5	632,3
Almaty	1 004,6	1 028,1	598,5	625,8	619,8
Atyrau	168,1	173,4	180,1	190,6	198,8
Batys Kazakhstan	571,5	591,5	650,4	694,3	777,5
Zhambyl	396,2	423,2	453,1	499,1	502,4
Zhetisu	-	-	486,1	513,7	523,4
Karagandy	534,0	549,2	443,1	458,2	477,8
Kostanai	455,2	462,4	463,4	437,4	456,3
Kyzylorda	323,9	332,4	342,4	360,8	382,1
Mangystau	20,2	22,0	23,4	23,8	22,8
Pavlodar	410,4	426,6	446,9	478,7	512,7
Soltustik Kazakhstan	355,5	365,4	377,7	389,9	405,9
Turkistan	993,9	1 052,9	1 128,9	1 129,6	1 175,8
Ulytau	-	-	148,0	157,6	160,9
Shygys Kazakhstan	952,7	1 004,5	436,0	426,4	438,7
Astana city	0,3	0,3	0,3	0,3	0,3
Almaty city	3,2	2,5	2,9	2,7	2,5
Shymkent city	74,2	74,4	76,2	75,2	74,0

4.66 Cows

	thousand heads				
	2018	2019	2020	2021	2022
Republic of Kazakhstan	3 576,5	3 769,8	4 008,3	4 235,7	4 462,0
Abai	-	-	344,8	385,2	392,9
Akmola	211,2	215,2	223,9	226,4	228,9
Aktobe	237,7	249,6	275,7	304,3	339,6
Almaty	511,3	534,7	331,4	348,6	357,5
Atyrau	95,7	98,5	100,9	107,0	110,3
Batys Kazakhstan	270,4	292,5	326,0	353,2	391,6
Zhambyl	175,7	197,1	199,5	210,8	219,8
Zhetisu	-	-	232,6	248,5	254,8
Karagandy	292,4	305,8	242,5	248,5	260,5
Kostanai	209,5	215,2	222,2	224,2	233,0
Kyzylorda	164,0	177,8	190,7	211,9	225,0

	2018	2019	2020	2021	2022	Continuation
Mangystau	12,4	13,3	14,1	15,5	15,6	15,6
Pavlodar	201,4	212,2	231,5	244,9	256,9	256,9
Soltustik Kazakhstan	181,3	186,8	194,0	201,3	208,8	208,8
Turkistan	447,5	493,6	524,2	544,5	593,3	593,3
Ulytau	-	-	88,9	100,9	101,2	101,2
Shygys Kazakhstan	530,1	548,9	236,9	228,9	241,1	241,1
Astana city	0,1	0,1	0,1	0,1	0,2	0,2
Almaty city	1,8	1,3	1,4	1,3	1,0	1,0
Shymkent city	34,0	27,2	27,0	29,8	30,1	30,1

4.67 Pigs

	2018	2019	2020	2021	2022	thousand heads
Republic of Kazakhstan	798,7	813,3	816,7	776,1	705,0	705,0
Abai	-	-	11,7	11,2	11,0	11,0
Akmola	104,0	99,0	96,1	89,0	75,4	75,4
Aktobe	57,4	58,4	61,5	62,4	7,4	7,4
Almaty	54,8	53,3	37,6	39,0	35,8	35,8
Atyrau	0,5	0,4	0,2	0,6	0,3	0,3
Batys Kazakhstan	21,5	17,3	14,0	12,6	11,6	11,6
Zhambyl	13,7	20,9	12,9	11,8	9,8	9,8
Zhetisu	-	-	14,6	17,6	17,3	17,3
Karagandy	78,9	72,2	75,0	78,6	68,9	68,9
Kostanai	162,7	165,8	167,2	114,7	111,5	111,5
Kyzylorda	2,3	2,6	1,7	1,3	1,1	1,1
Mangystau	0,1	0,1	0,6	0,0	0,0	0,0
Pavlodar	71,2	73,7	78,4	79,1	95,3	95,3
Soltustik Kazakhstan	149,6	173,9	180,4	194,5	200,2	200,2
Turkistan	6,3	6,6	5,5	4,2	2,5	2,5
Ulytau	-	-	1,0	0,8	0,5	0,5
Shygys Kazakhstan	67,8	65,2	54,9	55,1	52,9	52,9
Astana city	0,0	0,0	0,0	0,0	0,0	0,0
Almaty city	0,3	0,3	0,2	0,2	0,3	0,3
Shymkent city	7,9	3,6	3,9	3,4	3,1	3,1

4.68 Sheep and goats

	2018	2019	2020	2021	2022	thousand heads
Republic of Kazakhstan	18 699,1	19 155,7	20 059,5	20 876,8	21 786,0	21 786,0
Abai	-	-	1 053,1	1 080,9	1 127,6	1 127,6
Akmola	533,7	535,2	554,6	584,1	609,6	609,6
Aktobe	1 109,4	1 127,1	1 153,4	1 220,2	1 312,0	1 312,0
Almaty	3 419,4	3 511,8	2 065,6	2 262,6	2 328,2	2 328,2
Atyrau	560,3	567,6	579,8	588,7	597,0	597,0
Batys Kazakhstan	1 147,9	1 130,6	1 188,8	1 212,0	1 306,6	1 306,6
Zhambyl	2 788,4	2 861,8	3 057,1	3 255,8	3 446,6	3 446,6
Zhetisu	-	-	1 594,5	1 650,8	1 696,0	1 696,0
Karagandy	931,4	924,5	672,6	696,4	738,5	738,5
Kostanai	454,4	463,6	473,4	444,5	465,7	465,7
Kyzylorda	612,8	620,9	698,6	716,3	731,6	731,6
Mangystau	403,5	422,5	420,5	370,8	332,9	332,9
Pavlodar	536,9	551,6	565,5	617,8	657	657
Soltustik Kazakhstan	404,2	419,3	433,4	447,9	463,2	463,2
Turkistan	4 083,9	4 291,2	4 606,6	4 776,9	4 989,8	4 989,8
Ulytau	-	-	281,7	299,6	293,7	293,7
Shygys Kazakhstan	1 598,7	1 611,6	565,9	574,5	604,0	604,0
Astana city	1,7	1,5	1,1	1,1	1,8	1,8
Almaty city	2,3	1,5	1,7	1,5	1,7	1,7
Shymkent city	110,2	113,4	91,5	74,2	82,6	82,6

4.69 Horses

thousand heads

	2018	2019	2020	2021	2022
Republic of Kazakhstan	2 646,5	2 852,3	3 139,8	3 489,8	3 856,0
Abai	-	-	252,3	292,5	325,6
Akmola	189,5	202,1	216,3	231,2	250,7
Aktobe	128,6	144,3	178,1	220,4	272,0
Almaty	311,9	327,0	196,4	210,8	221,8
Atyrau	79,4	83,9	91,7	100,5	109,2
Batys Kazakhstan	179,9	192,9	223,2	250,5	280,5
Zhambyl	128,2	136,0	151,7	167,1	175,0
Zhetisu	-	-	159,4	170,7	181,9
Karagandy	309,8	337,2	251,3	285,0	317,0
Kostanai	116,7	122,9	131,2	146,4	158,3
Kyzylorda	136,4	148,3	164,7	189,7	216,6
Mangystau	78,8	86,5	92,8	113,4	120,5
Pavlodar	165,6	184,6	197,6	226,5	252,6
Soltustik Kazakhstan	123,9	130,9	135,7	145,3	154,1
Turkistan	320,0	346,4	377,2	389,9	428,1
Ulytau	-	-	131,7	148,9	171,8
Shygys Kazakhstan	362,4	394,5	173,4	186,3	203,0
Astana city	0,5	0,3	0,4	0,4	0,4
Almaty city	0,7	0,8	0,8	0,9	1,3
Shymkent city	14,1	13,7	14,1	13,7	15,4

4.70 Camels

thousand heads

	2018	2019	2020	2021	2022
Republic of Kazakhstan	207,6	216,4	227,7	243,4	259,1
Abai	-	-	0,4	0,4	0,4
Akmola	0,1	0,1	0,1	0,1	0,1
Aktobe	17,5	17,8	17,6	18,5	20,2
Almaty	7,1	7,4	6,2	6,4	7,0
Atyrau	31,9	32,5	32,9	34,4	36,0
Batys Kazakhstan	2,4	2,2	2,4	2,4	2,6
Zhambyl	6,6	6,9	7,2	7,5	7,5
Zhetisu	-	-	1,4	1,5	1,5
Karagandy	1,4	1,4	0,9	1,0	1,2
Kostanai	0,2	0,2	0,2	0,2	0,3
Kyzylorda	45,7	47,9	51,6	54,1	58,7
Mangystau	65,9	68,9	71,6	80,8	85,7
Pavlodar	0,1	0,1	0,1	0,1	0,0
Soltustik Kazakhstan	0,0	0,0	0,0	0,0	0,0
Turkistan	28,0	30,4	34,3	35,0	37,1
Ulytau	-	-	0,6	0,6	0,7
Shygys Kazakhstan	0,6	0,6	0,2	0,2	0,2
Shymkent city	0,0	-	0,0	0,0	0,0

4.71 Poultry

thousand heads

	2018	2019	2020	2021	2022
Republic of Kazakhstan	44 337,9	45 041,4	43 335,0	47 884,7	49 787,7
Abai	-	-	1 101,8	1 633,9	1 337,3
Akmola	7 552,9	8 014,2	9 016,6	9 433,2	9 732,5
Aktobe	1 228,0	1 320,9	1 279,2	1 380,0	1 405,0
Almaty	10 426,8	10 311,2	8 137,8	9 506,4	9 750,3
Atyrau	446,6	455,6	263,7	213,8	79,8
Batys Kazakhstan	1 414,2	1 442,8	1 388,4	1 399,3	1 451,3
Zhambyl	1 620,3	1 702,0	1 782,6	1 713,2	2 079,1
Zhetisu	-	-	2 459,2	2 814,1	2 503,6
Karagandy	3 931,1	4 080,8	3 160,6	3 162,1	3 644,9
Kostanai	4 425,2	4 269,0	4 027,1	4 822,4	4 355,0
Kyzylorda	128,4	127,2	124,5	125,9	126
Mangystau	48,1	43,3	34,0	387,0	764,6
Pavlodar	1 623,4	1 695,8	1 795,0	1 486,5	1 256,2
Soltustik Kazakhstan	4 635,4	4 617,1	3 113,3	3 999,7	4 236,8

	2018	2019	2020	2021	2022
					Continuation
Turkistan	2 047,7	2 175,4	2 220,1	2 298,7	2 033,2
Ulytau	-	-	153,5	153,7	108,9
Shygys Kazakhstan	3 907,6	3 877,8	2 133,3	2 347,1	3 994,6
Astana city	1,5	0,1	3,8	3,6	1,8
Almaty city	5,4	5,7	6,9	9,5	9,6
Shymkent city	895,3	902,5	1 133,5	994,8	917,3

Production of main livestock products

4.72 Slaughtered on the farm or sold for slaughter of livestock and poultry (in carcass weight)

	2018	2019	2020	2021	2022
					thousand tons
Republic of Kazakhstan	1 059,6	1 120,6	1 168,6	1 231,1	1 240,6
Abai	-	-	89,4	95,3	102,5
Akmola	66,6	90,1	99,7	126,8	128,4
Aktobe	73,3	79,1	82,6	81,9	73,8
Almaty	213,1	225,0	168,5	175,0	177,1
Atyrau	26,8	27,5	28,9	29,8	30,7
Batys Kazakhstan	47,9	50,6	51,9	52,7	54,0
Zhambyl	69,8	71,7	76,0	80,8	78,9
Zhetisu	-	-	61,3	62,6	64,2
Karagandy	78,3	81,0	67,6	69,0	68,6
Kostanai	55,4	56,3	59,6	62,7	52,7
Kyzylorda	18,8	19,5	20,0	20,6	21,1
Mangystau	5,9	6,0	6,2	8,6	11,5
Pavlodar	54,4	56,1	57,5	58,5	60,4
Soltustik Kazakhstan	55,7	56,3	60,5	61,0	64,4
Turkistan	120,4	124,3	128,4	132,9	129,7
Ulytau	-	-	17,9	19,2	19,1
Shygys Kazakhstan	166,5	168,7	84,3	84,9	98,1
Astana city	0,1	0,1	0,1	0,1	0,1
Almaty city	0,2	0,3	0,1	0,1	0,1
Shymkent city	6,1	8,0	8,1	8,6	5,0

4.73 Milk

	2018	2019	2020	2021	2022
					thousand tons
Republic of Kazakhstan	5 686,2	5 865,1	6 051,4	6 247,2	6 368,2
Abai	-	-	508,3	556,5	575,7
Akmola	387,4	397,9	404,7	406,2	408,6
Aktobe	327,6	338,0	345,4	354,3	372,7
Almaty	758,0	792,8	517,5	537,6	537,6
Atyrau	63,2	63,6	66,7	70,3	73,1
Batys Kazakhstan	234,9	236,8	237,2	240,3	240,3
Zhambyl	315,0	323,6	329,2	334,1	340,6
Zhetisu	-	-	300,6	309,9	334,5
Karagandy	472,6	490,2	403,2	419,3	432,7
Kostanai	410,0	420,4	428,7	437,2	421,9
Kyzylorda	91,6	93,9	96,1	98,7	100,1
Mangystau	12,4	12,5	12,5	7,4	6,0
Pavlodar	383,1	393,1	405,7	421,3	429,7
Soltustik Kazakhstan	555,1	566,6	597,9	635,3	647,9
Turkistan	706,6	730,1	756,5	772,9	776,7
Ulytau	-	-	107,6	112,7	119,0
Shygys Kazakhstan	917,7	954,3	483,6	482,5	497,9
Astana city	0,4	0,3	0,2	0,2	0,2
Almaty city	5,2	5,0	2,6	1,8	1,5
Shymkent city	45,4	46,0	47,2	48,6	51,4

4.74 Eggs

	million pieces				
	2018	2019	2020	2021	2022
Republic of Kazakhstan	5 591,4	5 531,4	5 065,8	4 838,1	5 052,2
Abai	-	-	55,6	62,3	64,6
Akmola	889,9	863,8	808,3	793,2	740,3
Aktobe	231,5	237,3	232,8	232,9	248,6
Almaty	1 129,4	1 056,3	567,2	392,6	562,7
Atyrau	125,7	120,0	55,0	39,1	22,2
Batys Kazakhstan	172,5	181,7	189,0	194,1	190,1
Zhambyl	131,6	135,1	137,9	149,4	141,3
Zhetisu	-	-	427,9	413,7	384,8
Karagandy	726,7	750,9	648,7	634,1	658,9
Kostanai	638,3	644,0	616,4	599,3	576,5
Kyzylorda	9,1	8,6	7,6	8,0	8,1
Mangystau	8,1	9,5	2,2	1,0	1,2
Pavlodar	215,2	248,7	255,0	255,7	238,1
Soltustik Kazakhstan	814,2	807,7	562,3	558,4	711,1
Turkistan	189,8	189,9	217,9	228,3	254,9
Ulytau	-	-	19,3	23,3	22,9
Shygys Kazakhstan	150,3	153,8	100,4	97,1	84,3
Astana city	0,1	0,0	0,0	0,0	0,1
Almaty city	0,3	0,4	0,3	0,4	0,3
Shymkent city	158,7	123,7	162,0	155,4	141,4

4.75 Wool

	tons				
	2018	2019	2020	2021	2022
Republic of Kazakhstan	39 165,6	39 492,3	40 208,9	41 198,9	41 582,1
Abai	-	-	2 567,3	2 619,9	2 457,1
Akmola	1 013,4	1 025,9	1 048,3	1 062,3	1 078,6
Aktobe	2 899,9	2 943,4	3 011,0	3 065,1	3 117,6
Almaty	8 490,4	8 557,4	5 039,3	5 241,8	5 506,4
Atyrau	995,6	990,9	949,8	932,2	924,0
Batys Kazakhstan	2 117,7	2 080,9	2 056,4	2 075,1	2 120,4
Zhambyl	5 747,7	5 873,0	5 999,0	6 098,1	6 156,3
Zhetisu	-	-	3 828,5	3 855,6	4 006,2
Karagandy	2 025,7	1 993,2	1 382,3	1 373,6	1 409,0
Kostanai	544,7	564,9	572,0	582,0	552,2
Kyzylorda	944,3	946,2	894,7	747,5	848,6
Mangystau	861,6	891,4	915,4	911,1	905,1
Pavlodar	975,6	980,9	993,4	1 020,5	1 028,8
Soltustik Kazakhstan	715,6	722,5	754,8	780,3	799,0
Turkistan	7 505,0	7 664,3	7 846,2	8 587,9	8 503,4
Ulytau	-	-	633,0	651,6	630,2
Shygys Kazakhstan	4 133,7	4 058,9	1 534,8	1 408,1	1 352,9
Astana city	1,5	0,9	0,7	0,5	0,5
Almaty city	0,5	1,2	1,1	1,0	1,1
Shymkent city	192,7	196,4	180,9	184,7	184,7

Production of main types of livestock products per 100 hectares of agricultural land

4.76 Meat (slaughter weight)

	centners				
	2018	2019	2020	2021	2022
Republic of Kazakhstan	10,4	10,9	11,1	11,1	11,0
Abai	-	-	-	-	11,5
Akmola	6,2	8,3	9,2	11,6	11,8
Aktobe	7,1	7,5	7,3	6,6	5,7
Almaty	26,2	28,5	28,0	27,9	41,5
Atyrau	10,9	9,8	10,6	10,2	9,9
Batys Kazakhstan	7,0	7,2	7,2	6,8	6,9
Zhambyl	15,7	16,0	16,6	17,7	17,4
Zhetisu	-	-	-	-	14,1
Karagandy	5,4	5,5	5,4	5,0	5,9

	Continuation				
	2018	2019	2020	2021	2022
Kostanai	5,3	5,4	5,8	5,9	4,9
Kyzylorda	8,7	9,0	8,9	8,7	9,0
Mangystau	1,4	1,4	2,3	3,0	4,3
Pavlodar	9,3	9,2	8,8	8,3	8,3
Soltustik Kazakhstan	8,0	8,1	8,5	8,7	9,2
Turkistan	30,2	30,4	30,6	30,5	29,5
Ulytau	-	-	-	-	2,9
Shygys Kazakhstan	15,5	15,5	14,8	15,0	30,2

4.77 Milk

	centners				
	2018	2019	2020	2021	2022
Republic of Kazakhstan	55,8	56,9	57,3	56,3	56,2
Abai	-	-	-	-	64,7
Akmola	35,9	36,9	37,4	37,3	37,6
Aktobe	31,6	32,1	30,6	28,6	28,8
Almaty	93,3	100,5	99,6	99,6	126,4
Atyrau	25,6	22,8	24,3	24,0	23,6
Batys Kazakhstan	34,3	33,9	32,9	31,2	30,6
Zhambyl	70,8	72,3	72,0	73,3	75,0
Zhetisu	-	-	-	-	73,4
Karagandy	32,7	33,2	32,1	30,2	36,5
Kostanai	39,1	40,4	41,6	40,9	38,8
Kyzylorda	42,2	43,2	42,7	41,6	42,6
Mangystau	3,0	3,0	4,5	2,5	2,2
Pavlodar	65,7	64,3	62,4	59,9	58,9
Soltustik Kazakhstan	80,2	81,3	84,2	90,1	92,1
Turkistan	176,9	178,4	180,5	177,3	176,5
Ulytau	-	-	-	-	17,6
Shygys Kazakhstan	85,2	87,4	84,7	86,6	153,5

4.78 Eggs per 100 ha of grain crops

	thousand pieces				
	2018	2019	2020	2021	2022
Republic of Kazakhstan	36,9	35,9	31,9	30,0	31,4
Abai	-	-	-	-	19,7
Akmola	20,5	19,4	18,1	17,3	15,9
Aktobe	52,3	51,6	52,1	52,4	67,4
Almaty	250,9	231,4	211,8	165,9	309,5
Batys Kazakhstan	62,3	72,3	80,6	78,0	92,3
Zhambyl	43,8	38,3	36,4	37,1	36,2
Zhetisu	-	-	-	-	123,6
Karagandy	87,2	87,2	72,6	69,2	71,1
Kostanai	15,7	16,2	15,2	14,7	14,5
Kyzylorda	9,6	8,8	7,6	8,2	8,9
Pavlodar	30,3	31,7	28,3	29,3	24,8
Soltustik Kazakhstan	29,0	28,1	18,8	18,5	23,3
Turkistan	68,1	66,6	71,5	74,8	81,3
Ulytau	-	-	-	-	73,1
Shygys Kazakhstan	27,7	28,0	25,8	26,6	29,5

4.79 Average milk yield per dairy cow

	kg				
	2018	2019	2020	2021	2022
Republic of Kazakhstan	2 340	2 355	2 364	2 341	2 403
Abai	-	-	1 910	1 839	1 817
Akmola	3 035	3 118	3 171	3 202	3 259
Aktobe	1 978	1 990	1 991	1 995	2 026
Almaty	2 714	2 741	2 815	2 855	3 060
Atyrau	1 212	1 152	1 201	848	1 184
Batys Kazakhstan	1 554	1 468	1 464	1 474	1 624
Zhambyl	2 746	2 689	2 684	2 611	2 681
Zhetisu	-	-	2 574	2 598	2 765

	Continuation				
	2018	2019	2020	2021	2022
Karagandy	2 161	2 386	2 507	2 524	2 529
Kostanai	2 788	2 772	2 764	2 769	2 753
Kyzylorda	1 297	1 287	1 309	1 235	1 328
Mangystau	631	633	599	182	-
Pavlodar	2 558	2 616	2 650	2 741	2 725
Soltustik Kazakhstan	3 074	3 118	3 132	3 177	3 151
Turkistan	2 327	2 365	2 387	2 373	2 363
Ulytau	-	-	2 051	2 071	2 064
Shygys Kazakhstan	2 145	2 092	2 307	2 338	2 334
Astana city	2 231	2 248	2 308	2 201	2 212
Almaty city	1 637	1 650	1 648	1 612	1 616
Shymkent city	1 685	1 769	1 807	1 837	1 859

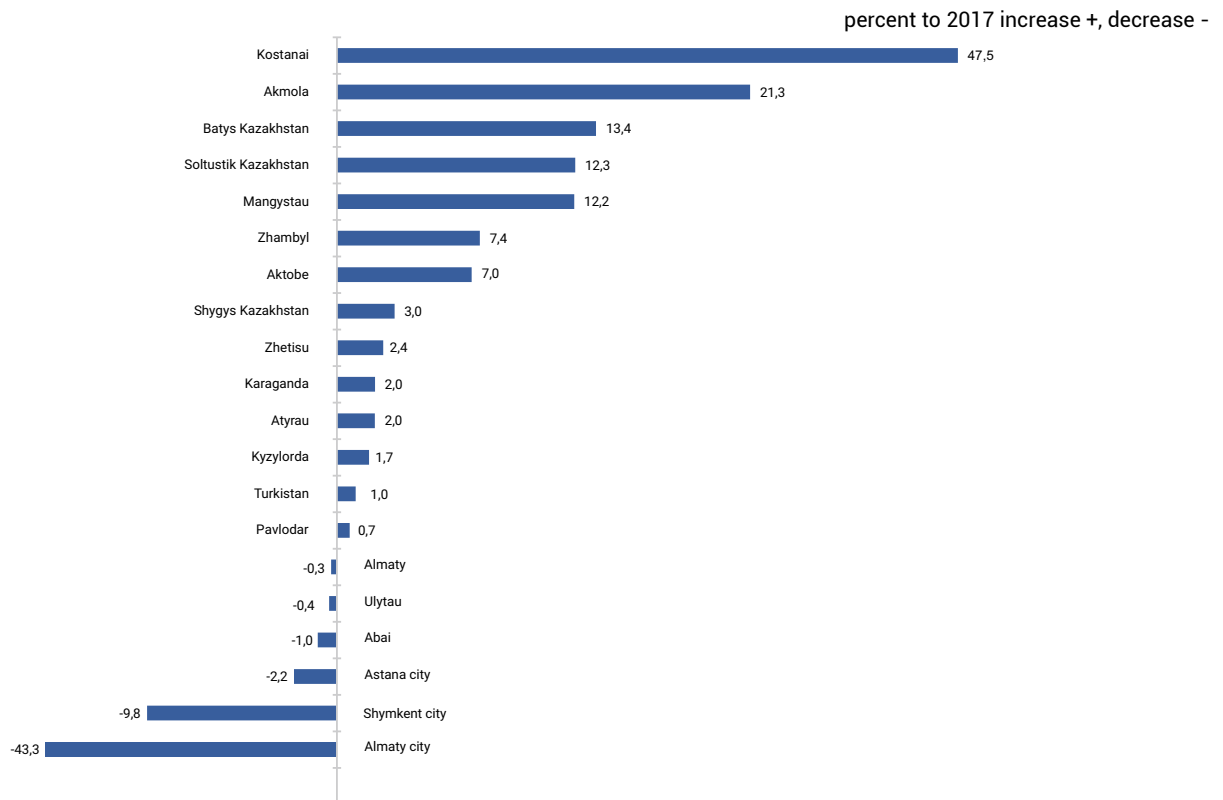
4.80 Average yield of eggs per laying hen

	pieces				
	2018	2019	2020	2021	2022
Republic of Kazakhstan	246	240	225	190	227
Abai	-	-	177	165	195
Akmola	264	254	264	244	266
Aktobe	248	249	248	247	224
Almaty	272	250	217	195	195
Atyrau	311	319	254	246	197
Batys Kazakhstan	226	229	254	258	267
Zhambyl	172	172	169	172	157
Zhetisu	-	-	239	239	196
Karagandy	280	271	249	292	278
Kostanai	209	219	204	198	210
Kyzylorda	184	164	192	181	153
Mangystau	242	282	44	90	92
Pavlodar	239	231	235	251	247
Soltustik Kazakhstan	242	232	180	190	232
Turkistan	194	209	225	226	221
Ulytau	-	-	171	184	214
Shygys Kazakhstan	184	185	190	195	179
Astana city	81	76	51	43	66
Almaty city	73	67	66	65	65
Shymkent city	295	311	322	34	296

4.81 Average wool shear from one sheep

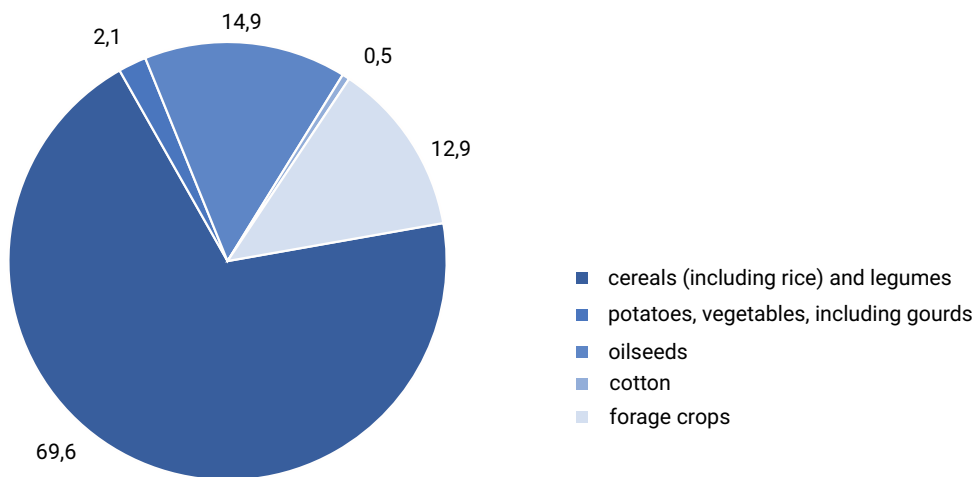
	kg				
	2018	2019	2020	2021	2022
Republic of Kazakhstan	2,4	2,4	2,2	2,4	2,4
Abai	-	-	2,1	2,1	2,1
Akmola	2,4	2,4	2,3	2,3	2,3
Aktobe	2,0	2,0	2,0	2,0	2,0
Almaty	3,3	3,3	3,3	3,3	3,3
Atyrau	2,0	2,0	1,1	1,2	1,8
Batys Kazakhstan	2,0	2,0	2,0	2,1	1,9
Zhambyl	2,2	2,3	2,3	2,3	2,3
Zhetisu	-	-	3,3	3,2	3,2
Karagandy	2,6	2,6	2,6	2,6	2,6
Kostanai	2,2	2,3	2,3	2,3	2,3
Kyzylorda	1,7	1,2	0,5	1,5	1,5
Mangystau	2,2	2,2	2,2	2,2	2,2
Pavlodar	2,3	2,3	2,3	2,3	2,4
Soltustik Kazakhstan	2,5	2,4	2,4	2,4	2,4
Turkistan	2,5	2,5	2,4	2,4	2,3
Ulytau	-	-	2,5	2,5	2,4
Shygys Kazakhstan	2,3	2,3	2,7	3,1	3,2
Astana city	2,0	1,9	1,9	1,9	2,1
Almaty city	1,9	1,8	1,8	1,7	1,7
Shymkent city	1,9	2,5	2,3	2,4	2,4

Index of physical volume of gross output (services) of agriculture



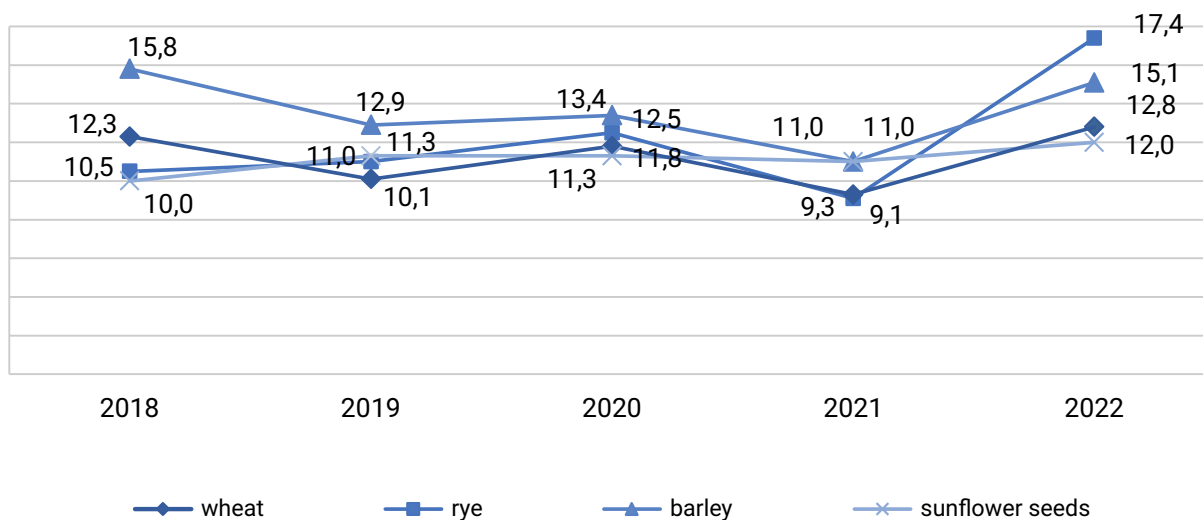
Structure of the adjusted sown area of the main agricultural crops in 2022

in percentages to the total sown area



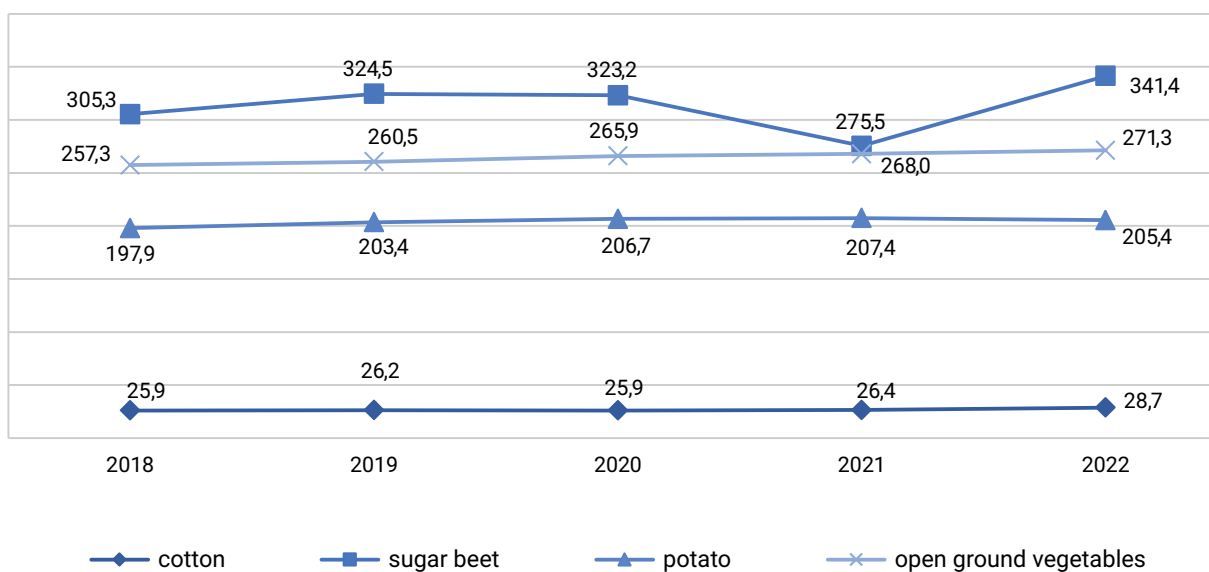
Yields of major agricultural crops

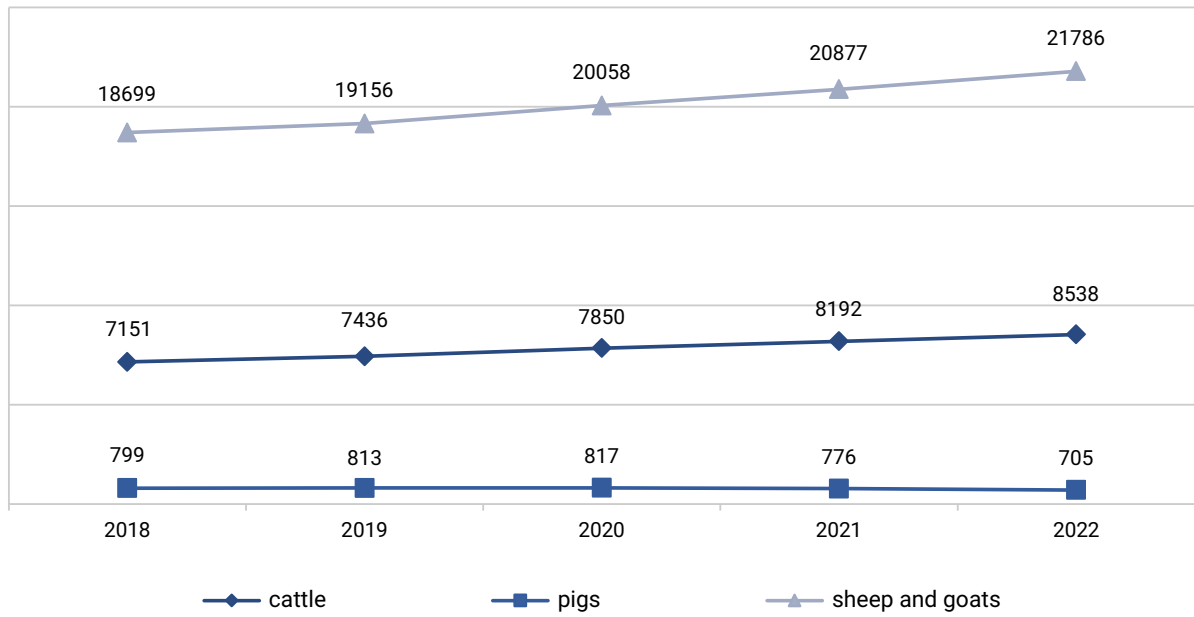
centners



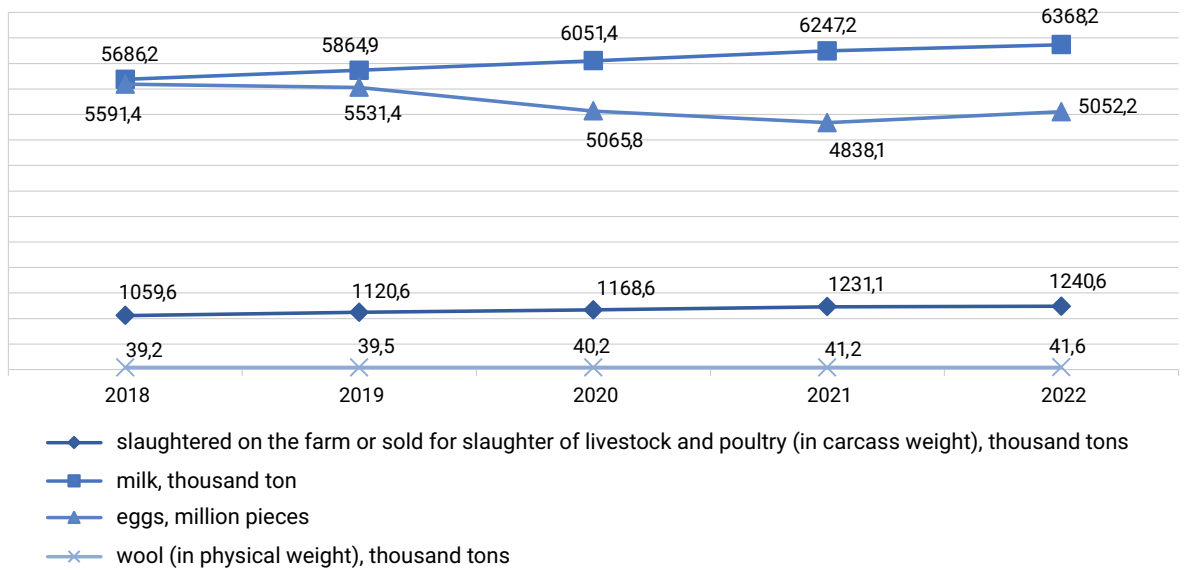
Number of livestock at the end of the year

thousand heads





Production of certain types of livestock products



Services statistics

4.82 Volume of rendered services by types

	Publishing services			
	2018		2019	
	total, million tenge	in percentages to the result	total, million tenge	in percentages to the result
Republic of Kazakhstan	53 839,0	100,0	55 915,7	100,0
Abai	266,1	0,5	389,0	0,7
Akmola	596,7	1,1	494,1	0,9
Aktobe	897,9	1,7	864,0	1,5
Almaty	445,5	0,8	340,9	0,6
Atyrau	1 540,1	2,9	2 087,9	3,7
Batys Kazakhstan	731,9	1,4	794,9	1,4
Zhambyl	867,2	1,6	1 216,1	2,2
Zhetisu	1 033,4	1,9	1 103,1	2,0
Karagandy	1 180,7	2,1	1 231,3	2,2
Kostanai	1 259,2	2,3	1 283,2	2,3
Kyzylorda	955,4	1,8	879,7	1,6
Mangystau	677,1	1,3	848,6	1,5
Pavlodar	553,7	1,0	489,8	0,9
Soltustik Kazakhstan	713,7	1,3	627,5	1,1
Turkistan	744,8	1,4	782,4	1,4
Ulytau	194,7	0,4	199,3	0,4
Shygys Kazakhstan	1 122,3	2,1	571,7	1,0
Astana city	12 066,5	22,4	11 693,6	20,9
Almaty city	27 190,3	50,5	29 468,5	52,7
Shymkent city	801,7	1,5	550,3	1,0

Continuation

	Publishing services					
	2020		2021		2022	
	Total, million tenge	in percentages to the result	Total, million tenge	in percentages to the result	Total, million tenge	in percentages to the result
Republic of Kazakhstan	48 980,7	100,0	51 885,4	100,0	35 868,2	100,0
Abai	265,6	0,5	320,8	0,6	226,0	0,6
Akmola	493,1	1,0	563,8	1,1	770,3	2,2
Aktobe	817,2	1,7	811,0	1,6	3 545,1	9,9
Almaty	341,0	0,7	365,2	0,7	287,0	0,8
Atyrau	1 416,3	2,9	1 314,6	2,5	491,2	1,4
Batys Kazakhstan	688,5	1,4	755,6	1,5	176,6	0,5
Zhambyl	858,6	1,8	1 158,9	2,2	977,1	2,7
Zhetisu	894,2	1,8	808,3	1,6	460,6	1,3
Karagandy	1 198,0	2,5	1 370,4	2,6	2 009,8	5,6
Kostanai	1 228,0	2,5	1 230,9	2,4	991,7	2,8
Kyzylorda	922,7	1,9	954,5	1,8	1 196,8	3,3
Mangystau	672,7	1,4	696,3	1,3	1 966,6	5,5
Pavlodar	501,1	1,0	577,2	1,1	679,1	1,9
Soltustik Kazakhstan	724,8	1,5	689,2	1,3	947,4	2,6
Turkistan	742,0	1,5	893,8	1,7	301,1	0,8
Ulytau	209,4	0,4	177,2	0,3	196,0	0,5
Shygys Kazakhstan	503,2	1,0	596,5	1,2	584,3	1,6
Astana city	11 946,2	24,4	10 705,7	20,6	11 005,5	30,7
Almaty city	24 044,5	49,1	26 532,6	51,2	8 993,5	25,1
Shymkent city	513,6	1,0	1 362,9	2,6	62,5	0,2

Continuation

	Film, video, television program, phonogram and music production services			
	2018		2019	
	Total, million tenge	in percentages to the result	Total, million tenge	in percentages to the result
Republic of Kazakhstan	53 917,6	100,0	56 980,4	100,0
Abai	109,0	0,2	144,2	0,2
Akmola	86,6	0,2	11,0	0,0
Aktobe	781,7	1,4	713,2	1,3
Almaty	336,5	0,6	481,7	0,8
Atyrau	289,4	0,5	603,6	1,1
Batys Kazakhstan	438,8	0,8	598,8	1,1

Continuation

	Film, video, television program, phonogram and music production services			
	2018		2019	
	Total, million tenge	in percentages to the result	Total, million tenge	in percentages to the result
Zhambyl	115,8	0,2	99,2	0,2
Zhetisu	164,8	0,3	180,5	0,2
Karagandy	979,1	1,8	529,8	0,9
Kostanai	354,3	0,7	394,2	0,7
Kyzylorda	203,4	0,4	408,0	0,7
Mangystau	228,4	0,4	1 114,8	2,0
Pavlodar	801,0	1,5	728,1	1,3
Soltustik Kazakhstan	123,0	0,2	224,4	0,4
Turkistan	339,4	0,6	212,1	0,4
Ulytau	0,0	0,0	0,5	0,0
Shygys Kazakhstan	391,9	0,7	558,1	1,0
Astana city	9 223,4	17,1	11 146,4	19,6
Almaty city	37 334,2	69,2	36 993,1	64,9
Shymkent city	1 617,0	3,0	1 839,0	3,2

Continuation

	Film, video, television program, phonogram and music production services					
	2020		2021		2022	
	Total, million tenge	in percentages to the result	Total, million tenge	in percentages to the result	Total, million tenge	in percentages to the result
Republic of Kazakhstan	31 198,3	100,0	38 478,1	100,0	76 277,8	100,0
Abai	21,9	0,0	67,6	0,1	131,2	0,2
Akmola	2,9	0,0	103,7	0,3	94,7	0,1
Aktobe	235,2	0,8	632,8	1,6	86,8	0,1
Almaty	12,9	0,2	402,4	1,4	289,3	0,4
Atyrau	64,3	0,2	112,0	0,3	245,8	0,3
Batys Kazakhstan	172,0	0,6	430,4	1,1	221,5	0,3
Zhambyl	93,8	0,3	119,1	0,3	339,6	0,4
Zhetisu	93,5	0,2	118,0	0,2	235,1	0,3
Karagandy	282,4	0,9	514,4	1,4	1 081,7	1,4
Kostanai	67,6	0,2	439,5	1,1	819,4	1,1
Kyzylorda	167,3	0,5	286,4	0,7	1,4	0,0
Mangystau	133,4	0,4	36,9	0,1	292,3	0,4
Pavlodar	185,8	0,6	342,5	0,9	800,3	1,1
Soltustik Kazakhstan	81,3	0,3	232,1	0,6	236,9	0,3
Turkistan	283,8	0,9	819,6	2,1	147,3	0,2
Ulytau	0,5	0,0	9,0	0,0	39,3	0,1
Shygys Kazakhstan	117,1	0,4	353,3	0,8	5,7	0,0
Astana city	5 612,2	18,0	6 433,4	16,7	27 826,5	36,5
Almaty city	22 945,1	73,5	25 582,8	66,5	41 521,0	25,1
Shymkent city	625,3	2,0	1 442,4	3,8	1 862,0	2,4

Continuation

	Programming and broadcasting services			
	2018		2019	
	Total, million tenge	in percentages to the result	Total, million tenge	in percentages to the result
Republic of Kazakhstan	66 238,1	100,0	77 909,2	100,0
Abai	126,2	0,2	122,8	0,1
Akmola	246,7	0,4	241,6	0,3
Aktobe	300,8	0,5	322,2	0,4
Almaty	4,9	0,0	1,5	0,0
Atyrau	701,4	1,1	681,2	0,9
Batys Kazakhstan	196,1	0,3	199,6	0,3
Zhambyl	268,2	0,4	283,0	0,4
Zhetisu	564,5	0,8	682,1	0,9
Karagandy	430,3	0,6	440,0	0,5
Kostanai	346,4	0,5	374,2	0,5
Kyzylorda	446,1	0,7	462,7	0,6
Mangystau	275,6	0,4	253,7	0,3
Pavlodar	387,7	0,6	382,5	0,5
Soltustik Kazakhstan	348,8	0,5	347,7	0,4
Turkistan	85,6	0,1	138,2	0,2
Ulytau	89,1	0,2	129,9	0,2
Shygys Kazakhstan	168,4	0,2	191,0	0,2
Astana city	30 783,8	46,5	38 637,2	49,6

Continuation

	Programming and broadcasting services			
	2018		2019	
	Total, million tenge	in percentages to the result	Total, million tenge	in percentages to the result
Almaty city	30 097,8	45,4	33 712,7	43,3
Shymkent city	369,4	0,6	305,5	0,4

Continuation

	Programming and broadcasting services					
	2020		2021		2022	
	Total, million tenge	in percentages to the result	Total, million tenge	in percentages to the result	Total, million tenge	in percentages to the result
Republic of Kazakhstan	77 775,3	100,0	84 726,1	100,0	84 827,9	100,0
Abai	119,7	0,2	151,1	0,2	152,7	0,2
Akmola	230,0	0,3	145,3	0,2	203,6	0,2
Aktobe	337,8	0,4	499,9	0,6	374,7	0,4
Almaty	1,6	0,0	9,3	0,0	29,2	0,0
Atyrau	784,9	1,0	896,3	1,1	1 180,1	1,4
Batys Kazakhstan	205,8	0,3	228,9	0,3	255,1	0,3
Zhambyl	230,8	0,3	296,8	0,3	442,0	0,5
Zhetisu	578,9	0,7	569,9	0,7	650,6	0,8
Karagandy	529,1	0,7	497,3	0,5	6,1	0,0
Kostanai	374,2	0,5	371,3	0,4	518,2	0,6
Kyzylorda	468,4	0,6	663,9	0,8	825,0	1,0
Mangystau	227,4	0,3	27,0	0,0	223,8	0,3
Pavlodar	348,8	0,4	398,7	0,5	912,1	1,1
Soltustik Kazakhstan	290,2	0,4	223,4	0,3	262,4	0,3
Turkistan	134,5	0,2	90,3	0,1	51,7	0,1
Ulytau	100,4	0,1	148,8	0,2	48,7	0,0
Shygys Kazakhstan	161,9	0,2	182,8	0,2	216,5	0,3
Astana city	41 716,4	53,6	44 052,1	52,0	46 067,5	54,3
Almaty city	30 611,9	39,4	34 899,3	41,2	31 664,2	37,3
Shymkent city	322,4	0,4	373,7	0,4	743,7	0,9

Continuation

	Computer programming services, consultancy and similar services			
	2018		2019	
	Total, million tenge	in percentages to the result	Total, million tenge	in percentages to the result
Republic of Kazakhstan	209 057,1	100,0	277 732,6	100,0
Abai	269,7	0,1	504,8	0,2
Akmola	617,1	0,3	1 218,8	0,4
Aktobe	1 369,1	0,7	2 097,7	0,8
Almaty	292,7	0,1	218,8	0,1
Atyrau	2 467,9	1,2	4 044,6	1,5
Batys Kazakhstan	2 239,7	1,1	4 351,3	1,6
Zhambyl	336,3	0,2	1 210,4	0,4
Zhetisu	571,2	0,3	458,5	0,2
Karagandy	5 562,7	2,6	5 781,6	2,1
Kostanai	3 266,3	1,6	3 902,4	1,4
Kyzylorda	924,1	0,4	911,7	0,3
Mangystau	1 274,3	0,6	865,1	0,3
Pavlodar	2 470,1	1,2	1 917,2	0,7
Soltustik Kazakhstan	1 562,0	0,7	1 781,9	0,6
Turkistan	164,2	0,1	314,1	0,1
Ulytau	35,1	0,0	102,5	0,0
Shygys Kazakhstan	2 695,4	1,3	3 310,7	1,2
Astana city	80 992,7	38,7	116 992,0	42,1
Almaty city	100 136,1	47,9	126 183,7	45,4
Shymkent city	1 810,5	0,9	1 565,0	0,6

Continuation

	Computer programming services, consultancy and similar services					
	2020		2021		2022	
	Total, million tenge	in percentages to the result	Total, million tenge	in percentages to the result	Total, million tenge	in percentages to the result
Republic of Kazakhstan	356 546,7	100,0	515 051,1	100,0	67 1374,7	100,0
Abai	681,8	0,2	964,3	0,2	937,8	0,1
Akmola	1 451,6	0,4	1 264,4	0,2	817,0	0,1
Aktobe	2 318,3	0,7	3 132,0	0,6	3 237,6	0,5
Almaty	877,6	0,2	1 874,2	0,4	2 623,4	0,4

Continuation

	Computer programming services, consultancy and similar services					
	2020		2021		2022	
	Total, million tenge	in percentages to the result	Total, million tenge	in percentages to the result	Total, million tenge	in percentages to the result
Atyrau	3 103,9	0,9	5 352,5	1,0	6 702,2	1,0
Batys Kazakhstan	3 980,0	1,1	2 866,8	0,6	3 747,5	0,6
Zhambyl	984,5	0,3	626,5	0,1	611,4	0,1
Zhetisu	704,3	0,2	1 372,9	0,3	1 266,0	0,2
Karagandy	6 883,4	1,9	9 637,8	1,9	17 384,1	2,6
Kostanai	4 849,9	1,4	6 585,6	1,3	3 620,6	0,5
Kyzylorda	918,4	0,3	1 289,8	0,3	1 148,3	0,2
Mangystau	1 159,8	0,3	1 481,0	0,3	1 541,4	0,2
Pavlodar	2 993,6	0,8	3 942,3	0,8	5 668,4	0,8
Soltustik Kazakhstan	2 441,2	0,7	2 732,8	0,5	7 616,3	1,1
Turkistan	454,9	0,1	668,1	0,1	830,3	0,1
Ulytau	269,2	0,1	64,3	0,0	48,9	0,0
Shygys Kazakhstan	4 198,0	1,2	5 039,8	1,0	4 408,8	0,7
Astana city	158 495,1	44,5	223 312,3	43,4	342 180,3	51,0
Almaty city	156 845,5	44,0	238 971,5	46,4	262 196,9	39,1
Shymkent city	2 935,9	0,8	3 872,1	0,8	4 787,7	0,7

Continuation

	Information services			
	2018		2019	
	Total, million tenge	in percentages to the result	Total, million tenge	in percentages to the result
Republic of Kazakhstan	116 865,2	100,0	162 348,5	100,0
Abai	292,3	0,3	294,3	0,2
Akmola	201,1	0,1	263,4	0,2
Aktobe	1 245,9	1,1	1 348,7	0,8
Almaty	589,8	0,5	80,5	0,0
Atyrau	2 027,3	1,7	8 763,6	5,4
Batys Kazakhstan	328,1	0,3	590,9	0,4
Zhambyl	297,0	0,3	330,1	0,2
Zhetisu	1 762,7	1,5	1 339,7	0,8
Karagandy	3 923,5	3,4	8 565,3	5,2
Kostanai	313,7	0,2	330,0	0,2
Kyzylorda	163,0	0,1	110,0	0,1
Mangystau	1 162,7	1,0	1 267,6	0,8
Pavlodar	420,3	0,4	3 333,2	2,1
Soltustik Kazakhstan	476,8	0,4	321,4	0,2
Turkistan	268,7	0,2	238,8	0,1
Ulytau	38,1	0,0	35,4	0,0
Shygys Kazakhstan	913,2	0,8	583,9	0,4
Astana city	66 278,9	56,7	81 460,6	50,2
Almaty city	34 567,6	29,6	50 805,9	31,3
Shymkent city	1 594,5	1,4	2 285,1	1,4

Continuation

	Information services					
	2020		2021		2022	
	Total, million tenge	in percentages to the result	Total, million tenge	in percentages to the result	Total, million tenge	in percentages to the result
Republic of Kazakhstan	254 054,1	100,0	221 256,6	100,0	264 245,3	100,0
Abai	308,1	0,1	347,3	0,2	126,0	0,0
Akmola	328,8	0,1	272,7	0,1	177,7	0,1
Aktobe	1 839,1	0,7	1 939,2	0,9	2 550,3	0,9
Almaty	166,7	0,1	194,2	0,1	487,6	0,2
Atyrau	1 097,0	0,4	1 231,6	0,6	3 583,8	1,4
Batys Kazakhstan	826,4	0,3	1 559,1	0,7	2 803,3	1,1
Zhambyl	252,7	0,1	1 045,8	0,5	2 031,9	0,8
Zhetisu	1 207,1	0,5	2 300,3	1,0	781,5	0,3
Karagandy	7 604,5	3,0	13 107,8	5,9	20 377,6	7,7
Kostanai	361,1	0,1	616,9	0,3	1 025,7	0,4
Kyzylorda	250,7	0,1	350,4	0,2	930,3	0,4
Mangystau	1 367,3	0,5	1 826,3	0,8	1 461,1	0,6
Pavlodar	2 660,1	1,0	18 500,1	8,4	38 567,3	14,6
Soltustik Kazakhstan	881,2	0,3	458,4	0,2	586,4	0,2
Turkistan	236,1	0,1	239,8	0,1	476,0	0,2
Ulytau	34,7	0,0	23,2	0,0	29,3	0,0

Continuation

	Information services					
	2020		2021		2022	
	Total, million tenge	in percentages to the result	Total, million tenge	in percentages to the result	Total, million tenge	in percentages to the result
Shygys Kazakhstan	723,8	0,3	739,4	0,3	644,0	0,2
Astana city	114 428,3	45,0	88 895,2	40,2	124 034,6	46,9
Almaty city	116 303,3	45,8	85 262,2	38,5	62 419,6	23,6
Shymkent city	3 177,5	1,3	2 346,7	1,1	1 151,3	0,4

Continuation

	Services related to real estate			
	2018		2019	
	Total, million tenge	in percentages to the result	Total, million tenge	in percentages to the result
Republic of Kazakhstan	964 300,3	100,0	1 129 016,6	100,0
Abai	7 694,4	0,8	12 019,8	1,1
Akmola	21 969,9	2,3	24 304,4	2,2
Aktobe	36 846,5	3,8	26 333,3	2,3
Almaty	14 041,5	1,5	16 309,1	1,4
Atyrau	45 240,4	4,7	46 878,6	4,2
Batys Kazakhstan	27 546,0	2,9	26 946,9	2,4
Zhambyl	7 036,1	0,7	7 777,2	0,7
Zhetisu	3 911,3	0,4	5 584,2	0,5
Karagandy	54 715,2	5,7	44 268,9	3,9
Kostanai	26 037,1	2,7	24 232,3	2,1
Kyzylorda	6 627,2	0,7	7 495,0	0,7
Mangystau	22 975,5	2,4	27 944,0	2,5
Pavlodar	20 694,8	2,1	22 973,0	2,0
Soltustik Kazakhstan	16 021,1	1,7	14 820,8	1,3
Turkistan	4 529,7	0,5	5 421,3	0,5
Ulytau	3 895,0	0,4	5 930,6	0,5
Shygys Kazakhstan	27 450,0	2,8	20 029,7	1,8
Astana city	267 489,4	27,7	448 580,9	39,7
Almaty city	325 176,2	33,7	317 336,3	28,1
Shymkent city	24 403,0	2,5	23 830,2	2,1

Continuation

	Services related to real estate					
	2020		2021		2022	
	Total, million tenge	in percentages to the result	Total, million tenge	in percentages to the result	Total, million tenge	in percentages to the result
Republic of Kazakhstan	994 565,7	100,0	1 221 252,9	100,0	1 607 199,4	100,0
Abai	11 307,6	1,1	18 938,7	1,6	22 960,7	1,4
Akmola	29 511,7	3,0	37 753,1	3,1	37 609,8	2,3
Aktobe	25 525,5	2,6	37 738,3	3,1	63 072,8	3,9
Almaty	15 802,0	1,6	27 700,7	2,3	33 350,8	2,1
Atyrau	53 434,7	5,4	183 663,6	15,0	57 117,2	3,6
Batys Kazakhstan	32 711,0	3,3	34 814,9	2,9	35 890,0	2,2
Zhambyl	6 637,5	0,7	7 913,5	0,6	15 015,4	0,9
Zhetisu	4 803,4	0,5	6 697,2	0,5	7 729,3	0,5
Karagandy	49 057,4	4,8	63 169,0	5,2	74 498,8	4,7
Kostanai	27 392,2	2,8	32 850,5	2,7	29 079,7	1,8
Kyzylorda	9 052,0	0,9	8 051,1	0,7	12 363,9	0,8
Mangystau	23 817,7	2,4	28 129,6	2,3	41 492,4	2,6
Pavlodar	19 328,9	1,9	35 327,3	2,9	44 500,9	2,8
Soltustik Kazakhstan	16 355,0	1,6	19 657,6	1,6	21 466,8	1,3
Turkistan	5 265,1	0,5	7 841,8	0,6	10 141,2	0,6
Ulytau	2 423,2	0,2	4 838,3	0,4	5 215,3	0,3
Shygys Kazakhstan	23 664,5	2,4	40 567,9	3,3	32 654,4	2,0
Astana city	299 973,1	30,2	223 894,5	18,3	324 370,2	20,2
Almaty city	315 909,5	31,8	377 584,0	30,9	687 324,1	42,8
Shymkent city	22 593,6	2,3	24 121,3	2,0	51 345,7	3,2

Continuation

	Legal and accounting services			
	2018		2019	
	Total, million tenge	in percentages to the result	Total, million tenge	in percentages to the result
Republic of Kazakhstan	92 032,1	100,0	97 123,9	100,0
Abai	227,4	0,2	218,7	0,2
Akmola	301,5	0,3	270,1	0,3

Continuation

	Legal and accounting services			
	2018		2019	
	Total, million tenge	in percentages to the result	Total, million tenge	in percentages to the result
Aktobe	544,7	0,6	623,1	0,6
Almaty	580,2	0,6	349,7	0,4
Atyrau	1 556,1	1,7	2 379,1	2,4
Batys Kazakhstan	2 179,2	2,4	423,5	0,4
Zhambyl	76,4	0,1	125,1	0,1
Zhetisu	41,3	0,0	51,3	0,1
Karagandy	2 033,1	2,2	2 123,5	2,2
Kostanai	738,9	0,8	784,0	0,8
Kyzylorda	405,4	0,4	587,6	0,6
Mangystau	527,1	0,6	631,5	0,7
Pavlodar	507,5	0,6	705,4	0,7
Soltustik Kazakhstan	198,7	0,2	259,8	0,3
Turkistan	79,7	0,1	86,0	0,1
Ulytau	5,3	0,0	141,1	0,1
Shygys Kazakhstan	495,0	0,5	538,8	0,6
Astana city	21 305,7	23,2	20 616,8	21,2
Almaty city	59 757,7	65,0	65 683,4	67,7
Shymkent city	471,3	0,5	525,2	0,5

Continuation

	Legal and accounting services					
	2020		2021		2022	
	Total, million tenge	in percentages to the result	Total, million tenge	in percentages to the result	Total, million tenge	in percentages to the result
Republic of Kazakhstan	106 688,8	100,0	136 351,2	100,0	115 852,2	100,0
Abai	180,8	0,2	264,9	0,2	119,4	0,1
Akmola	407,5	0,4	772,9	0,6	535,9	0,5
Aktobe	773,9	0,7	979,1	0,7	1 651,6	1,4
Almaty	515,2	0,5	616,5	0,5	629,0	0,5
Atyrau	1 082,8	1,0	1 867,7	1,4	902,7	0,8
Batys Kazakhstan	456,5	0,4	560,1	0,4	637,2	0,6
Zhambyl	164,5	0,2	299,7	0,2	168,4	0,1
Zhetisu	69,5	0,1	169,1	0,1	138,2	0,1
Karagandy	1 949,3	1,8	1 999,0	1,5	3 816,6	3,3
Kostanai	905,8	0,8	1 028,9	0,8	1 339,0	1,2
Kyzylorda	565,1	0,5	973,7	0,7	653,2	0,6
Mangystau	709,0	0,7	917,9	0,7	1 356,6	1,2
Pavlodar	661,8	0,6	907,9	0,7	333,9	0,3
Soltustik Kazakhstan	367,6	0,3	357,6	0,3	623,3	0,5
Turkistan	66,1	0,1	33,6	0,0	70,3	0,1
Ulytau	3,2	0,0	42,4	0,0	24,3	0,0
Shygys Kazakhstan	692,7	0,6	1 083,9	0,8	1 022,3	0,9
Astana city	23 560,0	22,1	37 119,1	27,2	26 335,8	22,7
Almaty city	72 925,7	68,4	84 822,9	62,2	72 921,5	62,9
Shymkent city	631,5	0,6	1 534,1	1,1	2 573,0	2,2

Continuation

	Services of head companies; management consulting services			
	2018		2019	
	Total, million tenge	in percentages to the result	Total, million tenge	in percentages to the result
Republic of Kazakhstan	382 353,1	100,0	468 625,1	100,0
Abai	11,2	0,0	14,2	0,0
Akmola	435,5	0,1	462,9	0,1
Aktobe	1 760,9	0,5	601,4	0,1
Almaty	343,3	0,1	436,0	0,1
Atyrau	14 398,5	3,7	28 246,7	6,0
Batys Kazakhstan	1 072,8	0,3	2 852,4	0,6
Zhambyl	455,4	0,1	570,9	0,1
Zhetisu	1 492,1	0,4	1 689,1	0,4
Karagandy	10 395,5	2,7	15 218,1	3,2
Kostanai	220,8	0,1	313,6	0,1
Kyzylorda	259,9	0,1	327,6	0,1
Mangystau	1 264,7	0,3	670,7	0,2
Pavlodar	990,2	0,3	1 359,3	0,3
Soltustik Kazakhstan	98,3	0,0	95,0	0,0

Continuation

	Services of head companies; management consulting services			
	2018		2019	
	Total, million tenge	in percentages to the result	Total, million tenge	in percentages to the result
Turkistan	222,0	0,1	219,6	0,0
Ulytau	1,7	0,0	1,8	0,0
Shygys Kazakhstan	4 684,7	1,2	1 271,2	0,3
Astana city	271 459,6	71,0	325 406,2	69,4
Almaty city	72 026,2	18,8	88 212,5	18,8
Shymkent city	759,8	0,2	655,8	0,2

Continuation

	Services of head companies; management consulting services					
	2020		2021		2022	
	Total, million tenge	in percentages to the result	Total, million tenge	in percentages to the result	Total, million tenge	in percentages to the result
Republic of Kazakhstan	386 267,7	100,0	494 395,3	100,0	587 416,6	100,0
Abai	100,3	0,0	78,7	0,0	10,6	0,0
Akmola	562,3	0,1	548,8	0,1	478,4	0,1
Aktobe	975,1	0,3	877,8	0,2	721,9	0,2
Almaty	172,2	0,1	121,9	0,0	103,1	0,0
Atyrau	13 997,7	3,6	7 043,7	1,4	1 266,6	0,2
Batys Kazakhstan	2 888,5	0,7	1 474,2	0,3	1 416,8	0,2
Zhambyl	683,3	0,2	774,8	0,2	596,5	0,1
Zhetisu	1 541,1	0,4	1 515,5	0,3	912,8	0,2
Karagandy	14 667,8	3,8	17 141,7	3,5	680,7	0,1
Kostanai	370,0	0,1	327,3	0,1	638,3	0,1
Kyzylorda	77,2	0,0	84,7	0,0	112,3	0,0
Mangystau	499,7	0,1	1 269,1	0,3	2 771,1	0,5
Pavlodar	1 711,5	0,4	1 338,3	0,3	3 011,2	0,5
Soltustik Kazakhstan	260,5	0,1	109,8	0,0	114,9	0,0
Turkistan	262,0	0,1	449,2	0,1	32,3	0,0
Ulytau	0,0	-	0,0	-	494,2	0,1
Shygys Kazakhstan	1 182,7	0,3	907,6	0,2	152,7	0,0
Astana city	249 405,2	64,6	362 036,2	73,2	422 642,8	71,9
Almaty city	94 729,4	24,5	97 575,4	19,7	149 726,9	25,5
Shymkent city	2 181,2	0,6	720,5	0,1	1 532,5	0,3

Continuation

	Services in the field of architecture, engineering surveys, technical testing and analysis			
	2018		2019	
	Total, million tenge	in percentages to the result	Total, million tenge	in percentages to the result
Republic of Kazakhstan	826 443,8	100,0	970 711,4	100,0
Abai	4 348,6	0,5	4 542,7	0,4
Akmola	6 290,2	0,8	7 428,4	0,7
Aktobe	26 351,9	3,2	37 096,6	3,8
Almaty	4 563,0	0,5	5 346,1	0,6
Atyrau	393 075,4	47,6	370 548,5	38,2
Batys Kazakhstan	30 642,5	3,7	58 891,0	6,1
Zhambyl	8 248,3	1,0	10 420,9	1,1
Zhetisu	7 135,4	0,9	8 388,7	0,8
Karagandy	21 157,0	2,5	26 798,6	2,8
Kostanai	12 303,6	1,5	14 519,8	1,5
Kyzylorda	42 115,9	5,1	37 384,4	3,9
Mangystau	47 598,6	5,8	49 933,4	5,1
Pavlodar	9 285,1	1,1	76 524,1	7,9
Soltustik Kazakhstan	2 877,3	0,3	2 689,9	0,3
Turkistan	18 939,3	2,3	24 044,7	2,5
Ulytau	3 122,9	0,4	3 851,8	0,4
Shygys Kazakhstan	18 283,1	2,2	20 377,5	2,1
Astana city	63 641,7	7,7	71 994,3	7,4
Almaty city	96 864,1	11,7	127 990,8	13,2
Shymkent city	9 600,0	1,2	11 939,1	1,2

Continuation

	Services in the field of architecture, engineering surveys, technical testing and analysis					
	2020		2021		2022	
	Total, million tenge	in percentages to the result	Total, million tenge	in percentages to the result	Total, million tenge	in percentages to the result
Republic of Kazakhstan	773 189,3	100,0	847 906,8	100,0	913 461,8	100,0
Abai	5 345,2	0,6	7 103,7	0,9	5 040,6	0,6
Akmola	11 269,0	1,5	10 357,8	1,2	10 146,3	1,1
Aktobe	37 287,1	4,8	38 354,4	4,5	35 207,0	3,9
Almaty	4 855,7	0,5	6 663,6	0,8	7 690,2	0,9
Atyrau	243 284,1	31,5	210 359,8	24,8	193 467,3	21,2
Batys Kazakhstan	29 489,9	3,8	34 087,2	4,0	36 373,6	4,0
Zhambyl	15 918,0	2,1	15 851,5	1,9	15 728,4	1,7
Zhetisu	11 331,7	1,5	8 625,0	1,0	7 195,5	0,8
Karagandy	29 267,1	3,8	36 405,0	4,3	34 834,9	3,8
Kostanai	18 044,7	2,3	18 938,1	2,2	22 295,2	2,4
Kyzylorda	29 184,5	3,8	37 210,4	4,4	33 824,3	3,7
Mangystau	40 186,7	5,2	45 212,5	5,3	45 155,4	4,9
Pavlodar	14 922,8	1,9	16 020,0	1,9	11 077,7	1,2
Soltustik Kazakhstan	4 373,6	0,6	4 290,0	0,5	4 031,7	0,4
Turkistan	20 545,6	2,7	23 282,5	2,8	29 492,7	3,2
Ulytau	3 220,9	0,4	5 390,6	0,6	3 421,7	0,4
Shygys Kazakhstan	26 226,0	3,4	35 839,1	4,2	35 309,3	3,9
Astana city	77 609,0	10,0	98 822,8	11,7	169 292,5	18,5
Almaty city	134 198,2	17,4	178 572,7	21,1	194 333,6	21,3
Shymkent city	16 629,7	2,2	16 520,3	1,9	19 543,9	2,1

Continuation

	Research and Development Services			
	2018		2019	
	Total, million tenge	in percentages to the result	Total, million tenge	in percentages to the result
Republic of Kazakhstan	118 083,1	100,0	130 434,5	100,0
Abai	8 177,6	6,9	9 255,6	7,1
Akmola	1 460,8	1,2	1 367,8	1,0
Aktobe	60,5	0,1	1 470,7	1,1
Almaty	1 088,5	0,9	1 287,8	1,0
Atyrau	9 774,9	8,3	10 356,7	7,9
Batys Kazakhstan	668,9	0,6	593,7	0,5
Zhambyl	747,1	0,6	894,0	0,7
Zhetisu	49,9	0,1	37,4	0,0
Karagandy	3 874,3	3,3	3 779,4	2,9
Kostanai	961,3	0,8	720,0	0,6
Kyzylorda	252,7	0,2	278,7	0,2
Mangystau	6 488,1	5,5	10 416,9	8,0
Pavlodar	570,6	0,5	394,6	0,3
Soltustik Kazakhstan	270,1	0,2	278,9	0,2
Turkistan	99,4	0,1	155,0	0,1
Ulytau	1,9	0,0	0,0	0,0
Shygys Kazakhstan	1 580,3	1,3	1 741,4	1,3
Astana city	27 955,0	23,7	27 452,2	21,0
Almaty city	53 836,0	45,6	59 806,4	45,9
Shymkent city	165,2	0,1	147,2	0,1

Continuation

	Research and Development Services					
	2020		2021		2022	
	Total, million tenge	in percentages to the result	Total, million tenge	in percentages to the result	Total, million tenge	in percentages to the result
Republic of Kazakhstan	108 291,3	100,0	107 837,8	100,0	123 926,9	100,0
Abai	7 021,6	6,5	8 941,2	8,3	10 702,7	8,6
Akmola	1 664,0	1,5	966,9	0,9	1 466,9	1,2
Aktobe	1 124,7	1,0	480,2	0,4	223,1	0,2
Almaty	867,2	0,8	774,0	0,7	2 064,7	1,7
Atyrau	2 297,0	2,1	2 576,4	2,4	3 605,2	2,9
Batys Kazakhstan	554,5	0,5	515,0	0,5	578,5	0,5
Zhambyl	2 751,5	2,5	5 494,2	5,1	3 684,8	3,0
Zhetisu	678,1	0,6	802,4	0,7	874,3	0,7
Karagandy	3 811,4	3,5	3 686,0	3,4	4 281,4	3,5
Kostanai	635,2	0,6	821,3	0,8	2 482,6	2,0
Kyzylorda	631,4	0,6	954,7	0,9	853,5	0,7

Continuation

	Research and Development Services					
	2020		2021		2022	
	Total, million tenge	in percentages to the result	Total, million tenge	in percentages to the result	Total, million tenge	in percentages to the result
Mangystau	3 771,7	3,5	3 448,4	3,2	10 601,9	8,6
Pavlodar	890,4	0,8	513,1	0,5	478,4	0,4
Soltustik Kazakhstan	390,7	0,4	225,0	0,2	948,4	0,8
Turkistan	281,8	0,3	267,5	0,2	290,1	0,2
Ulytau	-	-	-	-	-	-
Shygys Kazakhstan	2 124,7	2,0	2 367,9	2,2	5 571,5	4,5
Astana city	21 553,0	19,9	23 037,5	21,4	23 565,9	19,0
Almaty city	56 723,6	52,4	51 260,2	47,6	51 387,8	41,5
Shymkent city	518,8	0,5	705,8	0,6	265,2	0,2

Continuation

	Services in the field of advertising and market research			
	2018		2019	
	Total, million tenge	in percentages to the result	Total, million tenge	in percentages to the result
Republic of Kazakhstan	215 520,5	100,0	262 580,4	100,0
Abai	1 148,5	0,5	785,3	0,2
Akmola	596,5	0,3	1 020,3	0,4
Aktobe	1 097,2	0,5	1 205,0	0,4
Almaty	1 029,2	0,5	662,3	0,6
Atyrau	1 306,7	0,6	1 648,8	0,6
Batys Kazakhstan	1 895,2	0,9	1 028,9	0,4
Zhambyl	960,0	0,4	623,2	0,2
Zhetisu	849,6	0,4	1 013,8	0,3
Karagandy	3 195,6	1,5	3 056,6	1,2
Kostanai	1 878,3	0,9	1 609,8	0,6
Kyzylorda	800,7	0,4	679,2	0,3
Mangystau	1 495,3	0,7	1 080,2	0,4
Pavlodar	2 006,0	0,9	2 182,3	0,8
Soltustik Kazakhstan	1 340,4	0,6	1 693,7	0,6
Turkistan	170,1	0,1	221,8	0,1
Ulytau	243,0	0,1	207,9	0,1
Shygys Kazakhstan	2 412,9	1,1	1 675,0	0,6
Astana city	23 978,3	11,1	38 018,6	14,5
Almaty city	165 655,5	76,9	200 373,8	76,3
Shymkent city	3 461,3	1,6	3 794,0	1,4

Continuation

	Services in the field of advertising and market research					
	2020		2021		2022	
	Total, million tenge	in percentages to the result	Total, million tenge	in percentages to the result	Total, million tenge	in percentages to the result
Republic of Kazakhstan	225 480,0	100,0	342 394,9	100,0	475 948,8	100,0
Abai	796,7	0,4	882,6	0,2	2 831,3	0,5
Akmola	899,1	0,4	1 958,4	0,6	3 046,9	0,6
Aktobe	1 312,9	0,6	1 279,4	0,4	2 635,4	0,6
Almaty	770,5	0,3	1 058,8	0,3	4 239,1	0,9
Atyrau	704,4	0,3	702,2	0,2	2 864,1	0,6
Batys Kazakhstan	2 181,8	1,0	3 181,4	0,9	2 193,7	0,5
Zhambyl	1 062,1	0,5	1 323,4	0,4	1 199,2	0,3
Zhetisu	497,7	0,2	283,6	0,1	1 125,0	0,2
Karagandy	3 851,7	1,7	21 073,1	6,2	5 572,4	1,2
Kostanai	1 802,1	0,8	2 592,5	0,8	3 532,7	0,7
Kyzylorda	711,6	0,3	860,3	0,2	843,5	0,2
Mangystau	757,9	0,3	1 579,0	0,5	17 854,1	3,8
Pavlodar	3 052,9	1,4	3 332,7	1,0	2 022,7	0,4
Soltustik Kazakhstan	2 139,1	0,9	1 819,2	0,5	2 774,0	0,6
Turkistan	201,0	0,1	286,3	0,1	473,6	0,1
Ulytau	228,0	0,1	21,1	0,0	662,3	0,1
Shygys Kazakhstan	1 530,0	0,7	2 315,5	0,7	2 853,5	0,6
Astana city	26 995,6	12,0	33 576,4	9,8	22 326,9	4,7
Almaty city	173 418,8	76,9	260 346,9	76,0	384 535,2	80,8
Shymkent city	2 566,2	1,1	3 922,3	1,1	12 363,2	2,6

Continuation

	Other professional, scientific and technical services			
	2018		2019	
	Total, million tenge	in percentages to the result	Total, million tenge	in percentages to the result
Republic of Kazakhstan	292 075,4	100,0	296 876,5	100,0
Abai	326,9	0,1	424,9	0,1
Akmola	517,6	0,2	834,7	0,3
Aktobe	5 513,9	1,9	7 756,5	2,6
Almaty	3 981,9	1,3	4 215,9	1,4
Atyrau	32 030,0	11,0	83 059,8	28,0
Batys Kazakhstan	3 100,5	1,1	1 594,4	0,5
Zhambyl	505,7	0,2	537,5	0,2
Zhetisu	902,2	0,3	632,9	0,2
Karagandy	1 601,0	0,6	2 156,7	0,7
Kostanai	960,4	0,3	993,5	0,3
Kyzylorda	176,7	0,1	405,1	0,1
Mangystau	2 245,0	0,8	1 715,3	0,6
Pavlodar	2 188,6	0,7	2 239,1	0,8
Soltustik Kazakhstan	302,5	0,1	587,7	0,2
Turkistan	218,6	0,1	240,2	0,1
Ulytau	65,2	0,0	163,1	0,1
Shygys Kazakhstan	18 872,4	6,4	19 183,0	6,5
Astana city	70 527,4	24,1	27 055,2	9,1
Almaty city	147 015,4	50,3	142 061,8	47,9
Shymkent city	1 023,6	0,4	1 019,0	0,3

Continuation

	Other professional, scientific and technical services					
	2020		2021		2022	
	Total, million tenge	in percentages to the result	Total, million tenge	in percentages to the result	Total, million tenge	in percentages to the result
Republic of Kazakhstan	220 511,9	100,0	206 362,9	100,0	227 888,0	100,0
Abai	425,9	0,2	504,2	0,2	614,2	0,3
Akmola	856,0	0,4	1 180,7	0,6	892,7	0,4
Aktobe	3 888,1	1,8	2 989,1	1,5	2 962,1	1,3
Almaty	2 979,0	1,4	7 098,1	3,4	5 793,9	2,5
Atyrau	29 407,0	13,3	23 715,2	11,5	31 656,3	13,9
Batys Kazakhstan	1 099,9	0,5	1 314,0	0,6	2 813,1	1,2
Zhambyl	719,9	0,3	1 550,2	0,8	5 379,5	2,4
Zhetisu	782,1	0,4	554,6	0,3	1 092,1	0,5
Karagandy	2 599,5	1,2	2 101,7	1,0	2 237,1	1,0
Kostanai	1 249,3	0,6	1 569,5	0,8	1 980,1	0,9
Kyzylorda	137,0	0,1	196,2	0,1	356,0	0,2
Mangystau	2 546,4	1,2	1 838,8	0,9	6 084,2	2,7
Pavlodar	2 527,6	1,1	4 503,8	2,2	3 092,1	1,4
Soltustik Kazakhstan	951,8	0,4	1 523,2	0,7	1 666,0	0,7
Turkistan	48,8	0,0	87,1	0,0	174,1	0,1
Ulytau	58,5	0,0	49,2	0,0	52,0	0,0
Shygys Kazakhstan	7 938,0	3,6	12 781,0	6,2	5 676,1	2,5
Astana city	32 068,2	14,5	60 286,6	29,2	56 969,0	25,0
Almaty city	128 591,3	58,3	80 806,2	39,2	92 631,5	40,7
Shymkent city	1 637,6	0,7	1 713,3	0,8	5 765,9	2,5

Continuation

	Veterinary services			
	2018		2019	
	Total, million tenge	in percentages to the result	Total, million tenge	in percentages to the result
Republic of Kazakhstan	37 952,1	100,0	35 423,3	100,0
Abai	2 032,1	5,4	1 907,6	5,4
Akmola	1 483,7	3,9	1 439,4	4,1
Aktobe	994,3	2,6	1 068,9	3,0
Almaty	1 621,8	4,3	1 940,1	5,4
Atyrau	676,3	1,8	844,9	2,4
Batys Kazakhstan	2 101,5	5,5	2 017,6	5,7
Zhambyl	4 478,1	11,8	4 464,5	12,6
Zhetisu	2 371,7	6,2	2 141,0	6,0
Karagandy	1 691,1	4,5	1 356,5	3,8
Kostanai	1 190,6	3,1	1 273,6	3,6
Kyzylorda	1 342,3	3,5	1 364,1	3,9

Continuation

	Veterinary services			
	2018		2019	
	Total, million tenge	in percentages to the result	Total, million tenge	in percentages to the result
Mangystau	450,7	1,2	523,6	1,5
Pavlodar	1 737,9	4,6	1 156,4	3,3
Soltustik Kazakhstan	1 524,2	4,0	1 462,3	4,1
Turkistan	3 337,2	8,8	3 487,9	9,8
Ulytau	369,7	1,0	358,7	1,0
Shygys Kazakhstan	847,3	2,2	951,2	2,7
Astana city	5 628,6	14,8	5 261,5	14,9
Almaty city	1 131,5	3,0	1 031,1	2,9
Shymkent city	2 941,5	7,8	1 372,3	3,9

Continuation

	Veterinary services					
	2020		2021		2022	
	Total, million tenge	in percentages to the result	Total, million tenge	in percentages to the result	Total, million tenge	in percentages to the result
Republic of Kazakhstan	34 445,2	100,0	39 780,4	100,0	55 023,3	100,0
Abai	1 304,1	3,8	1 708,8	4,3	1 617,4	2,9
Akmola	1 423,2	4,1	1 559,6	3,9	3 134,1	5,7
Aktobe	1 053,2	3,1	1 296,9	3,3	1 773,3	3,2
Almaty	1 890,3	5,5	2 099,4	5,3	2 859,4	5,2
Atyrau	771,3	2,2	818,1	2,1	1 296,3	2,4
Batys Kazakhstan	2 010,1	5,8	2 235,2	5,6	2 902,1	5,3
Zhambyl	4 200,5	12,2	4 771,6	12,0	4 539,5	8,3
Zhetisu	2 433,7	7,1	2 819,2	7,1	2 987,7	5,4
Karagandy	1 194,7	3,5	1 525,8	3,8	1 972,1	3,6
Kostanai	1 333,4	3,9	1 569,4	3,9	2 490,3	4,5
Kyzylorda	1 616,4	4,7	1 843,9	4,6	2 882,3	5,2
Mangystau	493,3	1,4	522,2	1,3	683,0	1,2
Pavlodar	1 080,8	3,1	1 523,7	3,8	6 427,9	11,7
Soltustik Kazakhstan	1 740,1	5,1	1 844,4	4,6	2 052,1	3,7
Turkistan	4 069,0	11,8	3 125,7	7,9	5 369,7	9,8
Ulytau	367,7	1,0	463,4	1,2	594,1	1,1
Shygys Kazakhstan	1 156,5	3,4	1 578,8	4,0	2 356,0	4,3
Astana city	4 122,6	12,0	5 580,9	14,0	6 074,1	11,0
Almaty city	1 412,7	4,1	2 236,5	5,6	2 239,4	4,1
Shymkent city	771,6	2,2	656,9	1,7	772,5	1,4

Continuation

	Rental services			
	2018		2019	
	Total, million tenge	in percentages to the result	Total, million tenge	in percentages to the result
Republic of Kazakhstan	520 657,9	100,0	590 378,6	100,0
Abai	2 680,3	0,5	4 738,4	0,8
Akmola	9 827,3	1,9	2 918,6	0,5
Aktobe	17 435,9	3,3	15 652,7	2,7
Almaty	1 789,9	0,3	1 615,6	0,3
Atyrau	120 299,3	23,1	161 646,4	27,4
Batys Kazakhstan	29 285,5	5,6	33 491,0	5,7
Zhambyl	1 981,2	0,4	3 257,3	0,6
Zhetisu	430,6	0,1	323,8	0,1
Karagandy	10 421,1	2,0	13 264,9	2,2
Kostanai	3 200,7	0,6	3 085,6	0,5
Kyzylorda	2 487,8	0,5	2 152,6	0,4
Mangystau	46 149,6	8,9	42 416,6	7,2
Pavlodar	4 977,5	1,0	5 188,6	0,9
Soltustik Kazakhstan	1 542,2	0,3	2 494,1	0,4
Turkistan	527,4	0,1	873,7	0,1
Ulytau	4 459,7	0,8	4 149,9	0,6
Shygys Kazakhstan	4 818,9	0,9	4 385,3	0,7
Astana city	157 507,3	30,3	198 998,1	33,7
Almaty city	96 638,0	18,6	84 516,6	14,3
Shymkent city	4 197,6	0,8	5 208,7	0,9

Continuation

	Rental services					
	2020		2021		2022	
	Total, million tenge	in percentages to the result	Total, million tenge	in percentages to the result	Total, million tenge	in percentages to the result
Republic of Kazakhstan	621 995,0	100,0	435 257,1	100,0	653 824,3	100,0
Abai	6 163,7	1,0	3 946,0	0,9	145 186,6	22,1
Akmola	3 612,1	0,6	6 122,4	1,4	5 439,6	0,8
Aktobe	12 513,9	2,0	15 728,1	3,6	22 216,2	3,4
Almaty	2 326,8	0,4	2 484,2	0,6	3 774,0	0,6
Atyrau	162 218,2	26,1	114 405,7	26,3	95 511,7	14,6
Batys Kazakhstan	24 879,3	4,0	24 352,1	5,6	26 964,3	4,1
Zhambyl	3 897,6	0,6	7 501,5	1,7	6 668,8	1,0
Zhetisu	960,4	0,2	2 066,9	0,5	506,9	0,1
Karagandy	12 788,5	2,1	14 355,2	3,3	21 136,5	3,2
Kostanai	2 626,5	0,4	4 895,5	1,1	5 165,4	0,8
Kyzylorda	2 773,3	0,4	2 633,9	0,6	4 603,6	0,7
Mangystau	35 282,9	5,7	62 950,5	14,5	78 491,6	12,0
Pavlodar	5 437,6	0,9	8 593,7	2,0	8 428,7	1,3
Soltustik Kazakhstan	3 300,1	0,5	3 724,4	0,9	6 643,9	1,0
Turkistan	774,6	0,1	813,9	0,2	2 907,1	0,4
Ulytau	4 450,0	0,7	4 726,0	1,1	5 719,8	0,9
Shygys Kazakhstan	8 054,1	1,3	8 445,0	1,9	8 029,0	1,2
Astana city	255 244,7	41,0	77 189,4	17,7	104 505,2	16,0
Almaty city	69 743,1	11,2	65 394,4	15,0	86 183,6	13,2
Shymkent city	4 947,7	0,8	4 928,3	1,1	15 741,8	2,4

Continuation

	Job placement services			
	2018		2019	
	Total, million tenge	in percentages to the result	Total, million tenge	in percentages to the result
Republic of Kazakhstan	314 721,2	100,0	392 235,1	100,0
Abai	0,8	0,0	0,9	0,0
Akmola	500,7	0,2	658,0	0,2
Aktobe	1 116,5	0,4	1 281,2	0,3
Almaty	185,8	0,1	53,0	0,0
Atyrau	269 543,8	85,6	326 893,7	83,3
Batys Kazakhstan	15 918,5	5,0	18 929,3	4,8
Zhambyl	223,4	0,1	1 292,7	0,3
Zhetisu	0,0	-	0,1	0,0
Karagandy	1 696,8	0,5	4 564,8	1,2
Kostanai	233,7	0,1	710,4	0,2
Kyzylorda	2 326,5	0,7	3 026,8	0,8
Mangystau	6 859,3	2,2	8 152,9	2,1
Pavlodar	259,0	0,1	497,6	0,1
Soltustik Kazakhstan	6,5	0,0	5,8	0,0
Turkistan	57,6	0,0	24,9	0,0
Ulytau	0,0	-	0,0	-
Shygys Kazakhstan	208,1	0,1	373,1	0,1
Astana city	800,5	0,3	1 749,0	0,5
Almaty city	12 715,8	4,0	23 141,5	5,9
Shymkent city	2 068,0	0,6	879,6	0,2

Continuation

	Job placement services					
	2020		2021		2022	
	Total, million tenge	in percentages to the result	Total, million tenge	in percentages to the result	Total, million tenge	in percentages to the result
Republic of Kazakhstan	303 495,2	100,0	352 720,8	100,0	481 893,0	100,0
Abai	19,1	0,0	91,5	0,0	113,7	0,0
Akmola	1 201,8	0,4	279,0	0,1	853,8	0,2
Aktobe	2 225,1	0,7	2 555,8	0,7	3 291,0	0,7
Almaty	0,0	0,0	52,0	0,0	515,4	0,1
Atyrau	243 553,7	80,2	265 448,5	75,2	398 619,4	82,7
Batys Kazakhstan	12 759,0	4,2	16 249,9	4,6	11 589,6	2,4
Zhambyl	562,1	0,2	1 008,6	0,3	1 250,3	0,3
Zhetisu	98,1	0,0	144,0	0,1	62,6	0,0
Karagandy	3 812,0	1,3	5 883,3	1,7	5 352,4	1,1
Kostanai	855,0	0,3	436,6	0,1	617,3	0,1
Kyzylorda	1 871,3	0,6	1 788,8	0,5	1 905,6	0,4

Continuation

	Job placement services					
	2020		2021		2022	
	Total, million tenge	in percentages to the result	Total, million tenge	in percentages to the result	Total, million tenge	in percentages to the result
Mangystau	10 269,0	3,4	16 024,8	4,5	6 206,5	1,3
Pavlodar	612,4	0,2	614,7	0,2	857,5	0,2
Soltustik Kazakhstan	1,4	0,0	0,2	0,0	-	-
Turkistan	0,0	-	369,3	0,1	0,7	0,0
Ulytau	0,0	-	0,0	-	-	-
Shygys Kazakhstan	542,5	0,2	588,1	0,2	496,6	0,1
Astana city	2 699,5	0,9	4 678,9	1,3	12 821,7	2,7
Almaty city	21 819,2	7,2	35 572,3	10,1	36 072,2	7,4
Shymkent city	594,2	0,2	934,5	0,3	1 266,7	0,3

Continuation

	Investigative and security services			
	2018		2019	
	Total, million tenge	in percentages to the result	Total, million tenge	in percentages to the result
Republic of Kazakhstan	204 245,2	100,0	231 721,8	100,0
Abai	4 685,6	2,3	4 058,9	1,7
Akmola	4 274,6	2,1	4 800,9	2,1
Aktobe	8 998,2	4,4	9 892,1	4,3
Almaty	4 205,5	2,1	8 063,6	3,5
Atyrau	16 707,4	8,2	23 485,9	10,1
Batys Kazakhstan	5 464,9	2,7	6 249,5	2,7
Zhambyl	5 127,7	2,5	6 090,9	2,6
Zhetisu	3 454,9	1,6	3 653,4	1,6
Karagandy	12 997,4	6,3	15 172,2	6,5
Kostanai	5 699,7	2,8	6 412,2	2,8
Kyzylorda	4 335,0	2,1	4 463,4	1,9
Mangystau	6 859,1	3,4	8 713,9	3,8
Pavlodar	11 788,7	5,8	12 867,9	5,6
Soltustik Kazakhstan	2 557,2	1,3	2 857,0	1,2
Turkistan	2 054,7	1,0	2 659,6	1,1
Ulytau	2 073,9	1,0	2 453,3	1,1
Shygys Kazakhstan	9 934,6	4,9	12 118,6	5,2
Astana city	32 275,5	15,8	33 284,3	14,4
Almaty city	51 537,1	25,2	53 753,0	23,2
Shymkent city	9 213,6	4,5	10 671,2	4,6

Continuation

	Investigative and security services					
	2020		2021		2022	
	Total, million tenge	in percentages to the result	Total, million tenge	in percentages to the result	Total, million tenge	in percentages to the result
Republic of Kazakhstan	248 365,9	100,0	269 548,9	100,0	358 365,6	100,0
Abai	3 908,4	1,6	3 682,5	1,3	8 100,7	2,3
Akmola	7 303,4	2,9	9 545,7	3,5	11 479,1	3,2
Aktobe	10 312,5	4,2	11 599,7	4,3	14 849,7	4,1
Almaty	6 250,0	2,5	5 830,1	2,2	3 952,0	1,1
Atyrau	26 514,0	10,7	28 300,5	10,5	31 406,2	8,8
Batys Kazakhstan	6 830,7	2,8	7 376,8	2,7	7 827,9	2,2
Zhambyl	6 311,7	2,5	6 409,6	2,4	6 696,6	1,9
Zhetisu	3 484,8	1,4	3 491,3	1,3	8 161,2	2,3
Karagandy	16 196,4	6,5	18 277,9	6,8	31 914,9	8,9
Kostanai	6 537,3	2,6	6 985,7	2,6	11 109,3	3,1
Kyzylorda	6 717,8	2,7	5 307,2	2,0	6 753,4	1,9
Mangystau	14 017,9	5,6	13 932,2	5,2	15 614,4	4,4
Pavlodar	12 634,3	5,1	12 968,8	4,8	17 670,0	4,9
Soltustik Kazakhstan	3 043,5	1,2	3 193,6	1,2	4 776,0	1,3
Turkistan	2 499,0	1,0	2 866,3	1,1	4 113,9	1,1
Ulytau	2 556,3	1,0	3 224,0	1,1	3 716,2	1,0
Shygys Kazakhstan	12 876,9	5,2	14 747,3	5,5	15 459,4	4,3
Astana city	33 408,5	13,5	41 465,0	15,4	75 810,8	21,2
Almaty city	55 387,9	22,3	59 340,6	22,0	64 562,9	18,0
Shymkent city	11 574,6	4,7	11 004,1	4,1	14 391,0	4,0

Continuation

	Services in the field of maintenance of buildings and territories			
	2018		2019	
	Total, million tenge	in percentages to the result	Total, million tenge	in percentages to the result
Republic of Kazakhstan	166 761,6	100,0	186 411,5	100,0
Abai	2 195,2	1,2	2 675,4	1,4
Akmola	1 703,5	1,0	2 395,2	1,3
Aktobe	8 233,9	4,9	6 213,0	3,3
Almaty	3 169,0	1,9	1 910,6	1,0
Atyrau	29 959,9	18,0	36 580,4	19,6
Batys Kazakhstan	1 966,3	1,2	1 867,6	1,0
Zhambyl	1 245,8	0,7	2 116,4	1,1
Zhetisu	595,6	0,4	544,8	0,3
Karagandy	6 647,7	4,0	7 456,3	4,0
Kostanai	5 267,1	3,2	6 521,6	3,5
Kyzylorda	1 260,4	0,8	1 805,7	1,0
Mangystau	4 612,1	2,8	5 518,2	3,0
Pavlodar	2 412,0	1,4	4 294,4	2,3
Soltustik Kazakhstan	446,7	0,3	712,6	0,4
Turkistan	1 404,0	0,8	5 087,2	2,7
Ulytau	1 609,0	1,0	1 898,0	1,0
Shygys Kazakhstan	2 221,6	1,3	3 884,7	2,1
Astana city	46 040,6	27,6	50 464,1	27,1
Almaty city	39 167,2	23,5	36 452,7	19,6
Shymkent city	6 604,0	4,0	8 012,7	4,3

Continuation

	Services in the field of maintenance of buildings and territories					
	2020		2021		2022	
	Total, million tenge	in percentages to the result	Total, million tenge	in percentages to the result	Total, million tenge	in percentages to the result
Republic of Kazakhstan	239 383,4	100,0	276 519,0	100,0	388 395,0	100,0
Abai	3 049,2	1,3	2 658,8	1,0	2 174,6	0,6
Akmola	4 272,9	1,8	5 968,4	2,2	3 462,9	0,9
Aktobe	5 282,2	2,2	5 345,8	1,9	4 870,0	1,2
Almaty	1 797,3	0,7	2 369,3	0,8	4 119,4	1,1
Atyrau	52 097,3	21,8	57 063,0	20,6	53 635,6	13,8
Batys Kazakhstan	3 354,1	1,4	3 034,5	1,1	5 290,3	1,3
Zhambyl	2 371,7	1,0	2 661,2	1,0	2 254,3	0,6
Zhetisu	665,5	0,3	1 031,4	0,3	773,9	0,2
Karagandy	9 953,8	4,2	10 929,8	4,0	19 917,1	5,1
Kostanai	8 400,1	3,5	8 557,6	3,1	4 896,5	1,3
Kyzylorda	3 172,6	1,3	2 987,6	1,1	2 367,7	0,6
Mangystau	6 343,6	2,6	5 292,0	1,9	5 274,6	1,4
Pavlodar	6 541,2	2,7	5 101,8	1,9	6 772,1	1,7
Soltustik Kazakhstan	1 518,9	0,6	1 709,9	0,6	2 468,9	0,6
Turkistan	2 312,7	1,0	3 884,4	1,4	9 304,7	2,4
Ulytau	2 788,3	1,2	3 465,8	1,3	4 980,6	1,3
Shygys Kazakhstan	4 562,1	1,9	5 086,2	1,8	6 053,2	1,6
Astana city	63 349,4	26,5	80 202,5	29,0	175 279,7	45,1
Almaty city	44 029,3	18,4	55 965,6	20,2	54 306,6	14,0
Shymkent city	13 520,7	5,6	13 203,5	4,8	20 192,3	5,2

Continuation

	Office administrative, office support and other services			
	2018		2019	
	Total, million tenge	in percentages to the result	Total, million tenge	in percentages to the result
Republic of Kazakhstan	165 389,5	100,0	137 860,3	100,0
Abai	1 131,5	0,6	564,1	0,4
Akmola	1 072,3	0,6	894,1	0,7
Aktobe	622,3	0,4	998,7	0,7
Almaty	240,7	0,1	377,6	0,3
Atyrau	10 790,8	6,5	15 306,6	11,1
Batys Kazakhstan	2 070,7	1,3	907,3	0,7
Zhambyl	1 405,8	0,9	1 536,4	1,1
Zhetisu	607,4	0,4	429,8	0,3
Karagandy	8 021,9	4,9	4 064,9	2,9
Kostanai	727,6	0,4	1 033,6	0,7
Kyzylorda	723,8	0,4	667,4	0,5

Continuation

	Office administrative, office support and other services			
	2018		2019	
	Total, million tenge	in percentages to the result	Total, million tenge	in percentages to the result
Mangystau	1 826,3	1,1	629,9	0,5
Pavlodar	5 913,6	3,6	2 101,1	1,5
Soltustik Kazakhstan	1 823,3	1,1	2 030,5	1,5
Turkistan	143,4	0,1	274,3	0,2
Ulytau	91,9	0,1	175,9	0,1
Shygys Kazakhstan	2 192,9	1,3	2 429,6	1,8
Astana city	78 691,5	47,6	55 230,9	40,1
Almaty city	36 542,9	22,1	37 289,6	27,0
Shymkent city	10 748,9	6,5	10 917,8	7,9

Continuation

	Office administrative, office support and other services					
	2020		2021		2022	
	Total, million tenge	in percentages to the result	Total, million tenge	in percentages to the result	Total, million tenge	in percentages to the result
Republic of Kazakhstan	118 602,3	100,0	193 909,6	100,0	440 412,3	100,0
Abai	780,9	0,7	3 270,4	1,7	6 678,6	1,5
Akmola	812,6	0,7	1 003,3	0,5	1 037,0	0,2
Aktobe	1 435,1	1,2	1 926,5	1,0	2 714,2	0,6
Almaty	412,2	0,3	3 316,0	1,7	4 941,3	1,1
Atyrau	12 939,8	10,9	9 813,9	5,1	8 024,8	1,8
Batys Kazakhstan	1 128,5	1,0	927,0	0,5	864,6	0,2
Zhambyl	1 379,4	1,2	1 571,6	0,8	1 318,7	0,3
Zhetisu	295,4	0,2	343,1	0,2	196,4	0,1
Karagandy	3 756,6	3,2	3 648,9	1,9	5 751,8	1,3
Kostanai	1 200,7	1,0	1 472,3	0,8	2 314,5	0,5
Kyzylorda	574,1	0,5	599,8	0,3	936,2	0,2
Mangystau	833,9	0,7	1 068,0	0,6	450,7	0,1
Pavlodar	4 136,1	3,5	18 174,6	9,4	3 556,3	0,8
Soltustik Kazakhstan	1 928,2	1,6	2 209,2	1,1	3 359,3	0,8
Turkistan	137,2	0,1	428,4	0,2	1 322,9	0,3
Ulytau	325,9	0,3	433,0	0,2	14,7	0,0
Shygys Kazakhstan	1 923,3	1,6	3 797,2	1,9	4 120,7	1,0
Astana city	41 211,2	34,7	73 427,2	37,9	80 511,2	18,3
Almaty city	40 042,9	33,8	62 521,1	32,2	305 748,8	69,4
Shymkent city	3 348,2	2,8	3 958,0	2,0	6 549,6	1,5

Continuation

	Services in the field of creativity, art and entertainment			
	2018		2019	
	Total, million tenge	in percentages to the result	Total, million tenge	in percentages to the result
Republic of Kazakhstan	56 063,0	100,0	53 129,8	100,0
Abai	684,9	1,2	802,5	1,5
Akmola	627,0	1,1	713,0	1,3
Aktobe	829,7	1,5	1 032,6	1,9
Almaty	178,1	0,3	28,0	0,1
Atyrau	4 243,2	7,6	4 050,6	7,6
Batys Kazakhstan	926,4	1,7	1 070,6	2,0
Zhambyl	669,7	1,2	795,7	1,5
Zhetisu	1 426,2	2,5	1 638,5	3,1
Karagandy	2 177,7	3,8	2 493,7	4,7
Kostanai	809,4	1,4	1 143,5	2,2
Kyzylorda	770,1	1,4	906,9	1,7
Mangystau	661,0	1,2	851,2	1,6
Pavlodar	439,6	0,8	510,0	1,0
Soltustik Kazakhstan	756,9	1,4	845,9	1,6
Turkistan	1 137,2	2,0	1 321,6	2,5
Ulytau	295,1	0,5	264,3	0,5
Shygys Kazakhstan	480,2	0,9	605,7	1,1
Astana city	26 775,3	47,8	19 551,7	36,8
Almaty city	10 810,5	19,3	13 353,6	25,1
Shymkent city	1 364,6	2,4	1 150,3	2,2

Continuation

	Services in the field of creativity, art and entertainment					
	2020		2021		2022	
	Total, million tenge	in percentages to the result	Total, million tenge	in percentages to the result	Total, million tenge	in percentages to the result
Republic of Kazakhstan	43 855,7	100,0	55 096,7	100,0	67 259,3	100,0
Abai	947,9	2,2	867,3	1,6	1 059,9	1,6
Akmola	931,8	2,1	1 082,1	2,0	1 268,4	1,9
Aktobe	1 149,8	2,6	1 153,0	2,1	1 480,1	2,2
Almaty	8,6	0,0	110,0	0,2	476,7	0,7
Atyrau	2 509,6	5,7	2 251,7	4,1	2 444,0	3,6
Batys Kazakhstan	1 304,8	3,0	1 216,4	2,2	1 562,6	2,3
Zhambyl	800,3	1,8	797,1	1,5	1 028,5	1,5
Zhetisu	1 768,3	4,0	1 806,0	3,3	1 887,1	2,8
Karagandy	2 970,5	6,8	2 767,3	5,0	3 639,5	5,4
Kostanai	1 381,3	3,1	1 236,8	2,2	1 719,3	2,6
Kyzylorda	996,6	2,3	906,9	1,6	1 252,4	1,9
Mangystau	743,8	1,7	1 016,1	1,8	1 489,8	2,2
Pavlodar	1 261,3	2,9	1 033,5	1,9	1 280,8	1,9
Soltustik Kazakhstan	1 036,0	2,4	1 067,8	1,9	1 446,1	2,2
Turkistan	1 234,2	2,8	2 478,6	4,5	3 688,3	5,5
Ulytau	340,1	0,8	325,9	0,6	613,9	0,9
Shygys Kazakhstan	818,1	1,9	734,8	1,3	965,5	1,4
Astana city	12 490,7	28,5	19 387,1	35,2	25 765,9	38,3
Almaty city	9 572,6	21,8	13 104,4	23,8	12 826,7	19,1
Shymkent city	1 589,4	3,6	1 753,7	3,2	1 363,8	2,0

Continuation

	Services of libraries, archives, museums and other cultural institutions			
	2018		2019	
	Total, million tenge	in percentages to the result	Total, million tenge	in percentages to the result
Republic of Kazakhstan	44 454,1	100,0	52 685,3	100,0
Abai	943,3	2,1	1 292,3	2,5
Akmola	3 288,8	7,4	4 424,7	8,4
Aktobe	1 575,6	3,5	1 808,8	3,4
Almaty	1 668,1	3,8	2 175,0	4,1
Atyrau	857,6	1,9	1 691,9	3,2
Batys Kazakhstan	2 016,5	4,5	2 325,7	4,4
Zhambyl	1 790,9	4,0	2 205,4	4,2
Zhetisu	1 544,7	3,4	1 897,0	3,6
Karagandy	2 890,1	6,5	3 417,0	6,5
Kostanai	2 048,1	4,6	2 495,3	4,7
Kyzylorda	3 331,9	7,5	2 179,0	4,1
Mangystau	1 093,6	2,5	1 440,1	2,7
Pavlodar	1 874,3	4,2	2 004,8	3,8
Soltustik Kazakhstan	1 592,4	3,6	1 942,0	3,7
Turkistan	3 721,1	8,4	4 620,3	8,8
Ulytau	658,2	1,5	806,7	1,5
Shygys Kazakhstan	3 298,1	7,4	3 877,2	7,4
Astana city	2 514,1	5,7	3 406,9	6,5
Almaty city	5 986,4	13,5	6 120,0	11,6
Shymkent city	1 760,5	4,0	2 555,5	4,9

Continuation

	Services of libraries, archives, museums and other cultural institutions					
	2020		2021		2022	
	Total, million tenge	in percentages to the result	Total, million tenge	in percentages to the result	Total, million tenge	in percentages to the result
Republic of Kazakhstan	57 767,6	100,0	61 581,3	100,0	91 907,1	100,0
Abai	2 364,9	4,1	1 795,0	2,9	2 165,1	2,3
Akmola	4 638,9	8,0	4 344,3	7,1	5 044,3	5,4
Aktobe	2 209,4	3,8	2 132,4	3,5	2 281,2	2,5
Almaty	2 533,8	4,3	3 042,5	4,9	3 775,5	4,1
Atyrau	1 328,5	2,3	1 722,2	2,8	2 188,7	2,4
Batys Kazakhstan	2 921,1	5,1	2 911,0	4,7	3 829,2	4,2
Zhambyl	2 486,1	4,3	2 637,4	4,3	2 645,0	2,9
Zhetisu	2 353,7	4,1	2 280,3	3,7	2 154,5	2,3
Karagandy	4 853,9	8,4	4 464,9	7,3	6 137,4	6,7
Kostanai	3 249,8	5,6	3 332,4	5,4	5 372,9	5,8
Kyzylorda	2 717,6	4,7	2 959,5	4,8	3 162,0	3,4

Continuation

	Services of libraries, archives, museums and other cultural institutions					
	2020		2021		2022	
	Total, million tenge	in percentages to the result	Total, million tenge	in percentages to the result	Total, million tenge	in percentages to the result
Mangystau	1 368,2	2,4	1 408,4	2,3	3 174,4	3,5
Pavlodar	2 354,0	4,1	2 234,4	3,6	2 448,9	2,7
Soltustik Kazakhstan	2 600,4	4,5	2 540,9	4,1	3 495,4	3,8
Turkistan	4 694,2	8,1	8 147,8	13,2	19 538,9	21,3
Ulytau	1 098,7	1,9	1 005,5	1,6	1 270,7	1,4
Shygys Kazakhstan	4 319,1	7,5	4 389,1	7,1	6 133,9	6,7
Astana city	2 487,9	4,3	3 192,1	5,2	7 151,0	7,8
Almaty city	5 233,3	9,1	4 467,5	7,3	8 246,8	9,0
Shymkent city	1 954,1	3,4	2 573,9	4,2	1 691,3	1,8

Continuation

	Services for the organization of gambling and betting			
	2018		2019	
	Total, million tenge	in percentages to the result	Total, million tenge	in percentages to the result
Republic of Kazakhstan	17 959,7	100,0	13 608,6	100,0
Abai	-	-	-	-
Akmola	1 630,4	9,1	1 707,6	12,5
Aktobe	7,1	0,0	-	-
Almaty	12 351,9	68,8	9 982,5	73,4
Atyrau	419,4	2,4	553,2	4,1
Batys Kazakhstan	75,1	0,4	27,9	0,2
Zhambyl	597,2	3,3	381,0	2,8
Zhetisu	2,0	0,0	-	-
Karagandy	6,2	0,0	4,4	0,0
Kostanai	26,8	0,1	-	-
Kyzylorda	10,6	0,1	14,4	0,1
Mangystau	53,1	0,3	10,5	0,1
Pavlodar	26,9	0,1	-	-
Soltustik Kazakhstan	-	-	-	-
Turkistan	-	-	-	-
Ulytau	-	-	-	-
Shygys Kazakhstan	27,9	0,2	40,2	0,3
Astana city	1 904,4	10,6	350,4	2,6
Almaty city	816,3	4,6	536,5	3,9
Shymkent city	4,2	0,0	-	-

Continuation

	Services for the organization of gambling and betting					
	2020		2021		2022	
	Total, million tenge	in percentages to the result	Total, million tenge	in percentages to the result	Total, million tenge	in percentages to the result
Republic of Kazakhstan	89 742,9	100,0	501 242,7	100,0	572 066,0	100,0
Abai	-	-	-	-	1,2	0,0
Akmola	3 373,0	3,8	27 384,4	5,5	65 184,1	11,4
Aktobe	0,5	0,0	-	-	-	-
Almaty	23 683,1	26,4	473 833,8	94,5	506 725,5	88,6
Atyrau	446,9	0,4	14,6	0,0	-	-
Batys Kazakhstan	2,1	0,0	-	-	-	-
Zhambyl	952,4	1,1	2,7	0,0	9,9	0,0
Zhetisu	-	-	-	-	9,1	0,0
Karagandy	438,4	0,5	1,8	0,0	61,2	0,0
Kostanai	-	-	-	-	-	-
Kyzylorda	13,3	0,0	3,4	0,0	-	-
Mangystau	-	-	-	-	-	-
Pavlodar	-	-	-	-	54,1	0,0
Soltustik Kazakhstan	-	-	-	-	-	-
Turkistan	-	-	-	-	-	-
Ulytau	-	-	0,8	0,0	20,9	0,0
Shygys Kazakhstan	-	-	-	-	-	-
Astana city	3 981,1	4,4	-	-	-	-
Almaty city	56 852,2	63,4	1,2	0,0	-	-
Shymkent city	-	-	-	-	-	-

Continuation

	Sports and recreational services			
	2018		2019	
	Total, million tenge	in percentages to the result	Total, million tenge	in percentages to the result
Republic of Kazakhstan	176 390,6	100,0	223 454,2	100,0
Abai	2 407,2	1,4	2 263,3	1,0
Akmola	7 914,4	4,5	9 127,2	4,1
Aktobe	5 535,5	3,1	5 975,3	2,7
Almaty	5 064,8	2,8	6 314,1	2,8
Atyrau	6 346,9	3,6	7 962,9	3,6
Batys Kazakhstan	6 829,9	3,9	6 150,5	2,8
Zhambyl	5 338,5	3,0	6 022,3	2,7
Zhetisu	6 418,0	3,6	6 506,9	2,9
Karagandy	12 973,6	7,4	14 399,4	6,4
Kostanai	8 388,7	4,8	9 155,6	4,1
Kyzylorda	6 826,6	3,9	8 470,5	3,8
Mangystau	4 111,5	2,3	6 330,9	2,8
Pavlodar	7 989,0	4,5	8 544,4	3,8
Soltustik Kazakhstan	4 120,0	2,3	4 046,0	1,8
Turkistan	3 545,0	2,0	4 843,0	2,2
Ulytau	1 395,7	0,8	1 739,5	0,7
Shygys Kazakhstan	6 917,8	3,9	6 526,0	2,9
Astana city	26 277,2	14,9	47 957,0	21,5
Almaty city	38 190,1	21,7	48 613,0	21,8
Shymkent city	9 800,4	5,6	12 506,5	5,6

Continuation

	Sports and recreational services					
	2020		2021		2022	
	Total, million tenge	in percentages to the result	Total, million tenge	in percentages to the result	Total, million tenge	in percentages to the result
Republic of Kazakhstan	188 501,5	100,0	421 380,3	100,0	601 512,5	100,0
Abai	2 783,2	1,5	2 977,9	0,7	5 144,2	0,9
Akmola	8 465,2	4,5	8 567,0	2,0	9 151,5	1,5
Aktobe	6 182,2	3,3	7 018,4	1,7	9 724,5	1,6
Almaty	5 671,7	3,0	9 333,6	2,2	13 171,9	2,1
Atyrau	7 398,5	3,9	8 004,4	1,9	5 612,2	1,0
Batys Kazakhstan	7 599,9	4,0	9 898,9	2,3	8 720,2	1,5
Zhambyl	6 278,8	3,3	7 420,1	1,8	9 794,0	1,6
Zhetisu	6 633,4	3,5	5 931,7	1,4	8 463,4	1,4
Karagandy	14 793,5	7,9	12 027,1	2,9	21 640,7	3,6
Kostanai	7 583,6	4,0	5 364,1	1,3	6 331,9	1,0
Kyzylorda	7 904,0	4,2	7 866,0	1,9	6 673,9	1,1
Mangystau	5 723,9	3,0	8 243,9	2,0	13 409,1	2,2
Pavlodar	12 495,7	6,7	10 335,6	2,4	14 565,7	2,4
Soltustik Kazakhstan	5 172,2	2,7	5 966,9	1,4	7 477,7	1,3
Turkistan	5 512,3	2,9	6 418,2	1,5	11 118,5	1,9
Ulytau	1 690,2	0,9	1 763,2	0,4	2 265,5	0,3
Shygys Kazakhstan	6 843,5	3,6	7 927,3	1,9	23 348,3	3,9
Astana city	20 277,5	10,8	28 757,9	6,8	71 885,0	12,0
Almaty city	37 640,0	20,0	256 252,4	60,8	341 360,0	56,8
Shymkent city	11 852,3	6,3	11 305,4	2,7	11 654,3	1,9

Continuation

	Computer, personal and household goods repair services			
	2018		2019	
	Total, million tenge	in percentages to the result	Total, million tenge	in percentages to the result
Republic of Kazakhstan	33 168,5	100,0	42 355,5	100,0
Abai	409,3	1,2	398,1	0,9
Akmola	1 111,0	3,3	1 261,4	3,0
Aktobe	1 033,9	3,1	1 594,8	3,8
Almaty	158,5	0,5	161,2	0,3
Atyrau	326,6	1,0	567,1	1,3
Batys Kazakhstan	1 334,3	4,0	764,1	1,8
Zhambyl	833,4	2,5	1 043,6	2,5
Zhetisu	671,0	2,0	1 049,1	2,5
Karagandy	1 934,4	5,8	2 518,0	5,9
Kostanai	1 291,8	3,9	1 142,9	2,7
Kyzylorda	428,2	1,3	403,8	1,0

Continuation

	Computer, personal and household goods repair services			
	2018		2019	
	Total, million tenge	in percentages to the result	Total, million tenge	in percentages to the result
Mangystau	395,1	1,2	1 053,6	2,5
Pavlodar	876,3	2,6	882,8	2,1
Soltustik Kazakhstan	548,4	1,7	646,1	1,5
Turkistan	354,0	1,1	367,0	0,9
Ulytau	212,7	0,6	256,0	0,6
Shygys Kazakhstan	888,7	2,7	1 485,5	3,5
Astana city	3 498,3	10,6	6 527,0	15,4
Almaty city	15 887,0	47,9	18 998,5	44,9
Shymkent city	975,7	3,0	1 234,8	2,9

Continuation

	Computer, personal and household goods repair services					
	2020		2021		2022	
	Total, million tenge	in percentages to the result	Total, million tenge	in percentages to the result	Total, million tenge	in percentages to the result
Republic of Kazakhstan	50 367,4	100,0	66 047,6	100,0	59 615,2	100,0
Abai	796,6	1,6	8 656,6	13,1	1 404,6	2,3
Akmola	978,2	1,9	10 323,1	15,6	1 929,8	3,2
Aktobe	1 296,3	2,6	1 415,7	2,2	1 855,7	3,1
Almaty	140,6	0,3	260,9	0,4	637,3	1,1
Atyrau	1 180,9	2,3	600,4	0,9	3 137,2	5,3
Batys Kazakhstan	1 689,0	3,4	1 038,8	1,6	1 074,9	1,8
Zhambyl	1 142,9	2,3	1 261,3	1,9	1 963,2	3,3
Zhetisu	2 991,2	5,9	1 353,2	2,0	1 589,9	2,7
Karagandy	2 738,2	5,5	2 922,4	4,4	3 909,6	6,6
Kostanai	1 019,6	2,0	1 760,3	2,7	1 680,0	2,8
Kyzylorda	316,4	0,6	602,0	0,9	1 529,6	2,6
Mangystau	2 338,4	4,6	3 713,4	5,6	2 132,0	3,6
Pavlodar	1 441,7	2,9	1 298,9	2,0	1 130,3	1,9
Soltustik Kazakhstan	766,9	1,5	1 255,1	1,9	1 331,6	2,2
Turkistan	439,7	0,9	462,7	0,7	709,0	1,2
Ulytau	406,0	0,8	317,6	0,5	662,1	1,1
Shygys Kazakhstan	1 526,2	3,0	1 644,3	2,5	844,0	1,4
Astana city	9 653,7	19,2	8 723,3	13,2	9 180,4	15,4
Almaty city	17 849,0	35,4	16 835,7	25,5	21 043,7	35,3
Shymkent city	1 656,0	3,3	1 601,8	2,4	1 870,3	3,1

Continuation

	Other individual services			
	2018		2019	
	Total, million tenge	in percentages to the result	Total, million tenge	in percentages to the result
Republic of Kazakhstan	257 653,7	100,0	304 429,8	100,0
Abai	982,5	0,4	801,8	0,3
Akmola	1 686,2	0,7	2 937,5	1,0
Aktobe	1 695,4	0,7	2 420,8	0,8
Almaty	1 936,1	0,8	2 179,1	0,7
Atyrau	25 547,5	9,9	22 403,3	7,3
Batys Kazakhstan	10 634,4	4,1	2 592,3	0,9
Zhambyl	3 841,3	1,5	5 492,7	1,8
Zhetisu	807,3	0,3	971,6	0,3
Karagandy	2 818,4	1,1	3 423,7	1,1
Kostanai	2 271,6	0,9	2 796,2	0,9
Kyzylorda	2 389,8	0,9	1 687,0	0,6
Mangystau	6 816,0	2,6	16 388,3	5,3
Pavlodar	4 105,0	1,6	3 612,1	1,2
Soltustik Kazakhstan	1 517,7	0,6	2 023,4	0,7
Turkistan	4 081,8	1,6	5 166,2	1,7
Ulytau	4 207,1	1,6	3 920,1	1,3
Shygys Kazakhstan	2 585,7	1,0	4 498,5	1,5
Astana city	45 462,6	17,6	42 430,6	13,9
Almaty city	122 734,2	47,6	160 972,0	52,9
Shymkent city	11 533,0	4,5	17 712,5	5,8

Continuation

	Other individual services					
	2020		2021		2022	
	Total, million tenge	in percentages to the result	Total, million tenge	in percentages to the result	Total, million tenge	in percentages to the result
Republic of Kazakhstan	250 742,2	100,0	282 792,0	100,0	518 217,0	100,0
Abai	1 091,3	0,4	1 940,8	0,7	8 578,8	1,7
Akmola	1 116,4	0,4	2 543,8	0,9	3 575,9	0,7
Aktobe	10 940,4	4,4	4 188,7	1,5	5 754,3	1,1
Almaty	524,5	0,2	956,7	0,3	1 382,0	0,3
Atyrau	8 750,6	3,5	12 411,7	4,4	21 104,3	4,1
Batys Kazakhstan	2 205,7	0,9	1 220,5	0,4	6 662,3	1,2
Zhambyl	6 517,4	2,6	1 349,9	0,5	4 497,3	0,8
Zhetisu	1 628,0	0,7	1 152,0	0,4	7 998,1	1,5
Karagandy	3 018,6	1,2	12 007,7	4,3	8 025,9	1,5
Kostanai	2 539,9	1,0	7 439,0	2,6	11 766,3	2,3
Kyzylorda	2 226,9	0,9	4 870,6	1,7	3 490,8	0,7
Mangystau	722,7	0,3	5 704,2	2,0	15 086,4	2,9
Pavlodar	2 780,7	1,1	6 829,8	2,4	10 211,9	2,0
Soltustik Kazakhstan	749,0	0,3	1 625,8	0,6	1 739,5	0,3
Turkistan	6 689,5	2,7	6 772,6	2,4	9 188,8	1,8
Ulytau	3 120,9	1,2	5 170,0	1,8	8 113,3	1,6
Shygys Kazakhstan	7 299,8	2,9	10 802,0	3,8	12 243,1	2,4
Astana city	30 953,2	12,3	34 168,9	12,1	55 957,7	10,8
Almaty city	132 553,4	52,9	144 322,1	51,1	275 982,6	53,3
Shymkent city	25 313,4	10,1	17 315,2	6,1	46 857,7	9,0

Tourism statistics

4.83 Number of accommodation places and number of rooms in accommodation places

	Number of placements, units					Number of rooms, units				
	2018	2019	2020	2021	2022	2018	2019	2020	2021	2022
Republic of Kazakhstan	3 322	3 592	3 514	3 686	3 970	71 858	75 913	77 131	79 820	84 184
Abai	-	-	-	300	325	-	-	-	5932	6 523
Akmola	287	370	311	341	340	4 938	5 221	4 955	5 441	5 577
Aktobe	102	105	97	100	99	1 961	2 052	2 010	2 088	2 158
Almaty	519	540	539	238	241	9 544	9 941	10 284	4587	4 577
Atyrau	91	100	101	106	131	2 717	2 977	3 216	3 426	4 156
Batys Kazakhstan	74	67	73	76	84	1 629	1 700	1 751	2 014	2 208
Zhambyl	178	185	185	191	212	1 997	2 215	2 295	2 323	2 556
Zhetisu	-	-	-	329	346	-	-	-	5849	6 098
Karagandy	253	250	247	219	241	4 660	4 624	4 645	4165	4 257
Kostanai	139	141	138	141	141	2 190	2 295	2 287	2 213	2 184
Kyzylorda	98	108	112	119	133	1 171	1 448	1 477	1 522	1 631
Mangystau	82	92	91	97	99	2 962	3 226	3 672	3 785	3 812
Pavlodar	97	112	114	111	134	2 792	3 058	3 090	3 096	3 325
Soltustik Kazakhstan	112	119	114	116	125	1 649	1 799	1 824	1 828	1 944
Turkistan	148	164	175	204	220	1 901	2 092	2 067	2 727	2 943
Ulytau	-	-	-	28	24	-	-	-	337	262
Shygys Kazakhstan	537	576	562	287	320	10 220	10 743	10 919	5313	5 538
Astana city	213	208	212	212	229	8 419	8 253	8 338	8 517	8 797
Almaty city	286	339	335	350	384	10 883	11 828	11 924	11 830	12 832
Shymkent city	106	116	108	121	142	2 225	2 441	2 377	2 827	2 806

4.84 Number of visitors served and bed-days provided in accommodation places

	Number of visitors served, thousand people					Provided bed-days, thousand bed-days				
	2018	2019	2020	2021	2022	2018	2019	2020	2021	2022
Republic of Kazakhstan	5 526,9	6 266,6	3 581,3	5 475,0	7 335,2	9 602,8	10 20,1	5 679,7	8 981,1	11 507,3
Abai	-	-	-	197,2	269,4	-	-	-	350,3	519,5
Akmola	338,7	394,9	237,7	327,8	443,2	648,2	736,3	457,9	681,4	952,7
Aktobe	124,4	133,4	85,1	145,0	186,6	296,8	311,7	126,0	244,9	353,7
Almaty	809,8	834,2	482,9	273,0	354,8	1 159,9	1 177,5	671,7	420,0	605,0

Continuation

	Number of visitors served, thousand people					Provided bed-days, thousand bed-days				
	2018	2019	2020	2021	2022	2018	2019	2020	2021	2022
Atyrau	209,1	249,8	84,5	46,3	160,1	414,1	421,5	163,5	111,3	246,7
Batys Kazakhstan	100,7	108,5	41,5	76,2	101,3	314,8	350,1	252,4	426,2	371,5
Zhambyl	120,9	144,0	94,5	127,2	135,7	232,1	277,5	170,6	270,9	264,7
Zhetisu	-	-	-	336,1	325,7	-	-	-	468,5	458,3
Karagandy	280,7	319,7	199,9	246,4	305,2	559,2	634,5	362,6	425,6	499,5
Kostanai	213,3	237,6	142,0	215,7	228,5	390,4	417,4	208,4	318,2	363,1
Kyzylorda	63,5	71,7	50,7	94,4	100,5	120,0	147,3	87,9	122,5	170,9
Mangystau	240,8	222,5	160,5	291,9	310,2	342,0	333,9	251,6	417,2	420,2
Pavlodar	150,5	163,4	71,8	137,0	191,7	337,7	348,7	104,8	247,3	393,0
Soltustik Kazakhstan	126,7	144,4	102,6	154,3	146,2	220,4	224,2	100,4	212,3	219,2
Turkistan	152,1	174,4	103,7	206,4	253,5	271,6	381,9	181,0	396,5	461,1
Ulytau	-	-	-	25,8	25,7	-	-	-	38,2	38,1
Shygys Kazakhstan	565,0	612,7	352,4	286,3	360,3	1 280,8	1 301,9	617,4	557,6	688,9
Astana city	767,6	871,9	421,1	751,1	1 178,4	1 022,7	1 110,4	497,4	889,3	1 383,1
Almaty city	1 085,0	1 334,2	737,3	1 220,0	1 809,4	1 720,0	1 953,6	1 089,0	1 946,6	2 555,3
Shymkent city	178,0	249,3	213,4	316,8	448,8	272,0	391,7	337,0	436,0	542,8

4.85 One-time accommodation capacity and hotel bed occupancy

	One-time capacity, beds					Occupancy, in percentages				
	2018	2019	2020	2021	2022	2018	2019	2020	2021	2022
Republic of Kazakhstan	168 603	181 201	183 619	193 030	203 531	23,2	23,7	17,3	22,0	24,8
Abai	-	-	-	16354	17 609	-	-	-	24,0	26,3
Akmola	12 562	13 573	12 742	15 040	14 475	14,7	17,0	17,2	19,5	22,4
Aktobe	4 725	4 848	4 902	5 421	5 503	20,7	21,1	14,8	21,6	23,0
Almaty	25 786	26 824	27 745	12926	12 937	19,6	18,3	15,6	17,0	17,1
Atyrau	4 668	5 146	5 360	5 582	7 021	26,2	24,5	13,5	9,2	11,9
Batys Kazakhstan	3 011	3 513	3 633	4 167	4 430	31,2	32,7	19,2	21,5	18,1
Zhambyl	3 884	5 750	5 986	6 311	6 893	18,8	16,9	16,8	20,1	16,0
Zhetisu	-	-	-	15832	16 696	-	-	-	20,0	19,9
Karagandy	11 997	11 824	11 944	11 125	11 875	20,6	21,1	15,9	18,0	21,1
Kostanai	6 417	6 063	6 066	5 689	5 735	28,7	27,9	20,2	26,0	26,4
Kyzylorda	2 115	3 467	3 510	3 593	3 863	17,1	13,3	14,5	13,8	13,6
Mangystau	5 204	5 811	6 822	7 174	7 445	25,2	21,0	19,4	23,6	22,6
Pavlodar	7 115	8 374	8 427	8 156	9 079	29,6	26,5	12,8	19,5	23,1
Soltustik Kazakhstan	4 940	5 535	5 626	5 683	6 044	26,4	22,7	17,4	26,3	23,4
Turkistan	5 912	7 680	7 410	8 330	8 706	19,3	20,0	20,2	25,6	22,6
Ulytau	-	-	-	635	480	-	-	-	17,8	19,9
Shygys Kazakhstan	31 917	33 629	34 176	18961	19 630	28,6	27,6	18,4	25,3	28,6
Astana city	14 584	13 902	14 192	14 815	15 551	20,4	24,1	13,4	21,4	30,0
Almaty city	19 426	20 669	20 553	21 838	24 043	29,4	29,2	18,5	25,3	31,8
Shymkent city	4 340	4 593	4 525	5 398	5 516	20,1	26,8	27,3	27,3	31,5

Construction statistics

4.86 Number of construction organizations

	units				
	2018	2019	2020	2021	2022
Republic of Kazakhstan	7 654	7 810	8 317	8 188	8 627
Abai	-	-	-	-	226
Akmola	305	304	348	344	375
Aktobe	369	321	329	347	381
Almaty	422	445	427	370	278
Atyrau	219	240	208	188	199
Batys Kazakhstan	279	275	285	256	264
Zhambyl	395	355	411	377	408
Zhetisu	-	-	-	-	143
Karagandy	798	813	852	846	808
Kostanai	409	393	397	414	388
Kyzylorda	175	189	242	199	209
Mangystau	202	203	239	201	221
Pavlodar	419	428	406	397	424
Soltustik Kazakhstan	218	229	254	250	262
Turkistan	146	160	206	187	231

	2018	2019	2020	2021	2022
					Continuation
Ulytau	-	-	-	-	63
Shygys Kazakhstan	617	586	639	692	483
Astana city	1 062	1 190	1 296	1392	1 527
Almaty city	1 188	1 208	1 346	1330	1 316
Shymkent city	431	471	432	398	421

4.87 Volume of construction works

	2018	2019	2020	2021	2022
					million tenge
Republic of Kazakhstan	3 862 995	4 431 666	4 934 069	5 530 681	6 304 274
Abai	-	-	-	-	184 281
Akmola	109 918	136 826	166 521	191 813	276 073
Aktobe	180 589	194 145	204 767	221 286	246 084
Almaty	278 117	292 164	310 689	358 414	308 189
Atyrau	638 235	867 851	872 594	960 369	1 168 202
Batys Kazakhstan	135 293	174 713	177 818	198 409	220 287
Zhambyl	126 236	141 831	186 849	217 886	229 937
Zhetisu	-	-	-	-	141 180
Karagandy	217 673	433 918	466 735	452 474	351 059
Kostanai	108 598	117 777	151 644	175 297	186 930
Kyzylorda	93 939	146 352	107 539	103 713	126 013
Mangystau	212 902	185 055	207 414	253 417	212 851
Pavlodar	198 025	208 055	219 482	256 681	289 154
Soltustik Kazakhstan	79 406	88 070	97 255	108764	124 396
Turkistan	139 961	183 146	301 030	328 128	352 712
Ulytau	-	-	-	-	109 084
Shygys Kazakhstan	262 188	284 060	359 272	402 350	272 646
Astana city	508 515	525 475	575 566	636 614	717 883
Almaty city	346 131	364 594	403 039	509 110	567 879
Shymkent city	227 269	87 633	125 854	155 955	219 433

4.88 Index of physical volume of construction works

	2018	2019	2020	2021	2022
					in percentages to the previous year
Republic of Kazakhstan	104,6	113,2	111,6	108,3	6 304 274
Abai	-	-	-	-	184 281
Akmola	84,5	122,5	123,1	111,9	276 073
Aktobe	110,2	106,0	106,2	105,0	246 084
Almaty	102,1	103,4	107,0	110,8	308 189
Atyrau	107,4	133,8	101,1	106,6	1 168 202
Batys Kazakhstan	113,8	126,5	101,2	108,1	220 287
Zhambyl	105,5	110,3	128,5	114,1	229 937
Zhetisu	-	-	-	-	141 180
Karagandy	121,4	194,9	107,0	94,5	351 059
Kostanai	124,6	106,7	129,1	111,7	186 930
Kyzylorda	122,9	154,7	73,7	94,2	126 013
Mangystau	101,7	85,8	112,8	117,8	212 851
Pavlodar	103,0	103,6	105,6	112,5	289 154
Soltustik Kazakhstan	114,0	109,2	111,4	107,4	124 396
Turkistan	102,5	129,8	166,4	105,8	352 712
Ulytau	-	-	-	-	109 084
Shygys Kazakhstan	104,6	105,8	126,9	107,8	272 646
Astana city	79,8	103,1	109,8	107,0	717 883
Almaty city	104,8	103,5	110,7	120,0	567 879
Shymkent city	203,5	38,6	143,6	120,7	219 433

4.89 Volume of construction work performed by enterprises of the state form of ownership

	2018	2019	2020	2021	2022
					million tenge
Republic of Kazakhstan	21 742	21 343	12 844	25 504	20 141
Abai	-	-	-	-	3 559
Akmola	4 561	7 243	1 420	703	1 217
Aktobe	-	138	-	-	8
Almaty	2 025	390	93	44	-
Atyrau	27	-	-	-	-

	2018	2019	2020	2021	2022	Continuation
Batys Kazakhstan	-	218	222	148	24	
Zhambyl	448	468	709	233	189	
Zhetisu	-	-	-	-	8	
Karagandy	1 431	1 428	1 261	109	103	
Kostanai	1 123	889	1 076	488	5 266	
Kyzylorda	1 237	382	124	3646	2 261	
Mangystau	962	205	213	1761	1 525	
Pavlodar	119	407	2 634	1357	625	
Soltustik Kazakhstan	997	3 875	1 700	2840	1 587	
Turkistan	124	293	848	741	563	
Ulytau	-	-	-	-	-	
Shygys Kazakhstan	8 086	3 340	593	2968	402	
Astana city	390	1 876	1 948	2	226	
Almaty city	208	194	3	10 465	2 522	
Shymkent city	4	-	-	-	-	

4.90 Volume of construction work performed by enterprises of private ownership

	2018	2019	2020	2021	2022	million tenge
Republic of Kazakhstan	2 999 171	3 716 575	3 850 870	4 272 027	4 906 633	
Abai	-	-	-	-	168 691	
Akmola	94 133	125 469	152 526	161 585	188 020	
Aktobe	166 509	174 020	192 344	208 722	231 814	
Almaty	255 126	263 663	257 521	241 790	181 192	
Atyrau	362 390	514 314	324 254	331 298	380 812	
Batys Kazakhstan	117 204	170 612	174 887	176 830	214 558	
Zhambyl	124 146	130 030	175 145	198 160	201 031	
Zhetisu	-	-	-	-	135 495	
Karagandy	208 020	408 320	398 948	404 846	321 548	
Kostanai	101 247	112 528	146 390	171 489	176 432	
Kyzylorda	82 795	141 007	103 235	85 735	121 260	
Mangystau	196 751	166 925	161 249	214 748	191 421	
Pavlodar	182 983	192 271	211 931	250 133	280 869	
Soltustik Kazakhstan	74 785	78 108	86 713	99 030	119 413	
Turkistan	112 558	171 040	222 004	252 713	309 321	
Ulytau	-	-	-	-	102 950	
Shygys Kazakhstan	227 650	255 642	319 711	370 516	242 010	
Astana city	306 521	385 093	417 247	475 681	586 762	
Almaty city	337 552	348 294	382 719	473 923	537 312	
Shymkent city	48 801	79 239	124 044	154 828	215 721	

4.91 Volume of construction work performed by enterprises of foreign form of ownership

	2018	2019	2020	2021	2022	million tenge
Republic of Kazakhstan	842 082	693 748	1 070 355	1 233 150	1 377 500	
Abai	-	-	-	-	12 031	
Akmola	11 224	4 114	12 575	29 525	86 836	
Aktobe	14 079	19 988	12 423	12 564	14 261	
Almaty	20 965	28 112	53 076	116 580	126 996	
Atyrau	275 818	353 537	548 339	629 070	787 334	
Batys Kazakhstan	18 089	3 883	2 709	21 432	5 705	
Zhambyl	1 643	11 333	10 995	19 493	28 717	
Zhetisu	-	-	-	-	5 677	
Karagandy	8 222	24 169	66 526	47 520	29 408	
Kostanai	6 229	4 360	4 178	3 320	5 232	
Kyzylorda	9 907	4 963	4 181	14 333	2 491	
Mangystau	15 189	17 924	45 952	36 908	19 905	
Pavlodar	14 923	15 377	4 917	5 191	7 661	
Soltustik Kazakhstan	3 624	6 087	8 842	6 894	3 396	
Turkistan	27 279	11 814	78 178	74 674	42 828	
Ulytau	-	-	-	-	6 134	
Shygys Kazakhstan	26 452	25 079	38 968	28 866	30 234	
Astana city	201 604	138 506	156 371	160 931	130 895	
Almaty city	8 371	16 107	20 318	24 722	28 044	
Shymkent city	178 464	8 394	1 810	1 127	3 712	

Housing construction

4.92 Total area of commissioned residential buildings

	thousand sq. m of total area				
	2018	2019	2020	2021	2022
Republic of Kazakhstan	12 521	13 126	15 332	16 910	15 667
Abai	143	172	279	327	341
Akmola	478	534	575	596	626
Aktobe	909	1 021	1 040	1 182	1 252
Almaty	546	670	732	748	790
Atyrau	794	934	837	901	831
Batys Kazakhstan	432	485	529	590	621
Zhambyl	482	507	617	683	694
Zhetisu	167	225	227	272	295
Karagandy	328	351	449	582	595
Kostanai	299	335	379	448	449
Kyzylorda	700	761	609	661	683
Mangystau	1 173	1 175	1 193	1 234	1 056
Pavlodar	284	333	373	370	488
Soltustik Kazakhstan	218	251	306	345	301
Turkistan	389	620	736	826	864
Ulytau	89	70	81	81	63
Shygys Kazakhstan	268	271	241	276	321
Astana city	2 378	1 784	3 079	3 145	2 410
Almaty city	2 006	2 103	2 401	2 632	1 914
Shymkent city	439	524	649	1 012	1 074
	including private developers				
Republic of Kazakhstan	5 877	6 500	6 404	7 066	6782
Abai	59	100	129	132	108
Akmola	270	316	313	411	322
Aktobe	431	735	675	704	737
Almaty	517	610	613	636	648
Atyrau	628	603	578	649	552
Batys Kazakhstan	290	320	279	276	263
Zhambyl	350	374	467	492	517
Zhetisu	127	143	149	147	241
Karagandy	110	113	117	132	157
Kostanai	107	109	135	182	177
Kyzylorda	614	605	576	540	627
Mangystau	575	680	633	604	581
Pavlodar	114	171	180	173	183
Soltustik Kazakhstan	100	121	155	204	134
Turkistan	337	390	475	542	498
Ulytau	31	41	31	37	30
Shygys Kazakhstan	57	104	122	120	99
Astana city	140	108	84	91	75
Almaty city	816	611	542	553	448
Shymkent city	205	246	151	441	387

4.93 Physical volume index of the total area of commissioned residential buildings

	in percentages to the previous year				
	2018	2019	2020	2021	2022
Republic of Kazakhstan	112,1	104,8	116,8	110,3	92,6
Abai	110,0	120,6	162,5	117,1	104,1
Akmola	112,1	111,7	107,7	103,7	105,0
Aktobe	114,7	112,4	101,8	113,6	106,0
Almaty	111,7	122,7	109,2	102,1	105,7
Atyrau	127,2	117,6	89,6	107,7	92,2
Batys Kazakhstan	110,2	112,2	109,1	111,6	105,2
Zhambyl	121,3	105,2	121,7	110,6	101,5
Zhetisu	106,4	135,0	100,9	119,4	108,7
Karagandy	134,1	107,2	127,8	129,7	102,2
Kostanai	113,1	112,1	113,1	118,0	100,3
Kyzylorda	114,3	108,8	80,0	108,6	103,3
Mangystau	140,8	100,2	101,5	103,4	85,6
Pavlodar	117,4	117,0	112,1	99,2	132,1

	Continuation				
	2018	2019	2020	2021	2022
Soltustik Kazakhstan	108,8	115,0	122,2	112,8	87,1
Turkistan	121,7	160,0	118,6	112,3	104,6
Ulytau	68,6	78,3	115,8	100,5	77,6
Shygys Kazakhstan	107,0	101,1	88,8	114,6	116,3
Astana city	100,8	75,0	172,6	102,1	76,6
Almaty city	105,5	104,8	114,2	109,6	72,7
Shymkent city	109,1	119,2	123,9	156,0	106,1

4.94 Number of entered apartments

	thousand apartments				
	2018	2019	2020	2021	2022
Republic of Kazakhstan	113,5	115,3	139,1	149,5	133,2
Abai	1,4	1,3	2,3	2,4	3,4
Akmola	4,7	4,6	4,9	4,6	5,4
Aktobe	7,9	7,2	7,2	7,7	7,3
Almaty	3,8	5,1	6,2	6,2	6,5
Atyrau	5,7	7,1	6,0	6,7	6,6
Batys Kazakhstan	4,0	4,5	4,8	4,3	4,6
Zhambyl	4,3	4,5	5,4	5,7	5,5
Zhetisu	1,3	2,1	1,7	2,6	2,0
Karagandy	3,3	3,3	4,5	5,6	5,2
Kostanai	3,2	3,7	3,7	3,7	4,0
Kyzylorda	6,2	7,0	3,6	4,1	3,7
Mangystau	10,4	9,2	9,1	9,1	7,7
Pavlodar	2,9	2,6	3,3	2,9	3,8
Soltustik Kazakhstan	2,1	2,6	3,2	2,9	2,8
Turkistan	3,0	5,9	6,0	6,6	7,3
Ulytau	0,8	0,5	0,7	0,7	0,5
Shygys Kazakhstan	2,9	2,8	2,5	2,3	3,0
Astana city	23,4	19,7	34,5	35,1	26,8
Almaty city	18,3	16,9	22,9	27,5	18,1
Shymkent city	3,9	4,7	6,6	8,8	9,0

4.95 Number of apartments commissioned by individual developers

	thousand apartments				
	2018	2019	2020	2021	2022
Republic of Kazakhstan	38,9	43,0	39,7	40,8	38,2
Abai	0,5	0,7	0,7	0,8	0,7
Akmola	1,7	1,9	1,9	2,4	1,8
Aktobe	2,6	3,8	3,4	3,2	2,8
Almaty	3,4	4,3	4,5	4,7	4,6
Atyrau	4,1	4,1	3,6	4,4	3,4
Batys Kazakhstan	2,6	2,6	2,2	1,2	1,7
Zhambyl	2,5	2,7	3,4	3,3	3,2
Zhetisu	0,9	1,1	1,1	1,1	1,5
Karagandy	0,7	0,6	0,7	0,7	0,8
Kostanai	0,6	0,5	0,7	0,8	0,7
Kyzylorda	5,0	5,0	3,2	2,8	2,9
Mangystau	3,8	4,7	4,0	3,5	3,7
Pavlodar	0,8	1,0	1,0	0,9	0,9
Soltustik Kazakhstan	0,6	0,9	1,2	1,2	0,8
Turkistan	2,5	2,7	3,2	3,5	3,2
Ulytau	0,2	0,2	0,2	0,2	0,2
Shygys Kazakhstan	0,5	0,8	1,0	0,8	0,8
Astana city	0,4	0,6	0,2	0,3	0,2
Almaty city	4,4	3,2	2,7	2,5	2,0
Shymkent city	1,1	1,4	0,8	2,5	2,2

4.96 Commissioning of of general education schools

	2018		2019		2020		2021		2022	
	number of schools	student seats	number of schools	student seats	number of schools	student seats	number of schools	student seats	number of schools	student seats
Republic of Kazakhstan	90	51 619	72	33 358	51	35 728	93	41 290	92	61 839
Abai	2	920	-	-	1	300	1	1 200	2	400
Akmola	4	1 720	2	1 000	4	2 240	2	1 970	2	1 500
Aktobe	10	5 420	12	3 314	3	1 890	1	300	1	320
Almaty	1	600	1	1 200	-	1 200	6	4 350	-	600
Atyrau	4	1 054	6	1 224	1	1 080	3	2 284	1	600
Batys Kazakhstan	5	2 298	-	-	3	1 650	1	426	3	1 028
Zhambyl	9	3 388	4	980	6	2 525	13	4 016	12	4 060
Zhetisu	3	3 120	1	20	1	120	2	300	6	2 050
Karagandy	2	1 664	1	600	-	-	2	750	-	-
Kostanai	-	-	1	900	2	1 520	1	320	2	820
Kyzylorda	7	2 000	3	1 618	2	840	-	200	5	3 347
Mangystau	7	5 388	-	640	3	2 834	1	850	6	4 797
Pavlodar	-	252	1	420	2	852	1	650	-	-
Soltustik Kazakhstan	-	-	1	600	1	300	-	-	-	-
Turkistan	25	11 490	27	8 570	9	5 000	45	12 889	37	19 094
Ulytau	-	-	-	-	2	980	-	-	1	464
Shygys Kazakhstan	-	-	3	2 300	1	600	-	-	1	600
Astana city	4	4 100	1	3 212	2	1 380	6	5 340	3	5 200
Almaty city	5	6 105	-	-	4	5 317	3	2 775	7	14 365
Shymkent city	2	2 100	8	6 760	4	5 100	5	2 670	3	2 594

4.97 Commissioning of preschool institutions

	2018		2019		2020		2021		2022	
	number	seats	number	seats	number	seats	number	seats	number	seats
Republic of Kazakhstan	103	12 812	103	8 431	38	4 947	32	4 950	48	5 864
Abai	3	700	-	-	1	128	1	120	-	-
Akmola	3	435	5	620	2	140	1	80	1	280
Aktobe	6	525	2	275	2	420	1	100	2	350
Almaty	3	430	1	120	-	170	-	-	-	-
Atyrau	6	1 290	7	1 450	3	840	1	280	-	-
Batys Kazakhstan	2	300	1	50	-	-	-	-	-	-
Zhambyl	28	2 415	15	1 355	1	150	6	1 020	3	520
Zhetisu	3	290	2	170	2	105	1	150	2	90
Karagandy	1	100	1	150	-	-	-	-	-	-
Kostanai	1	150	1	50	1	30	-	-	-	-
Kyzylorda	12	1 380	3	110	5	528	1	100	2	230
Mangystau	-	-	3	270	6	585	1	50	5	410
Pavlodar	1	260	1	60	-	-	-	-	-	-
Soltustik Kazakhstan	1	140	1	46	1	46	-	-	-	-
Turkistan	22	2 177	21	2 335	4	550	12	1 910	26	2 735
Ulytau	-	-	-	-	-	-	-	-	-	-
Shygys Kazakhstan	1	120	-	-	3	625	-	-	1	111
Astana city	2	390	1	240	1	50	4	870	2	310
Almaty city	6	1 250	6	1 130	6	580	3	270	3	650
Shymkent city	2	460	-	-	-	-	-	-	1	178

4.98 Commissioning of hospitals

	2018		2019		2020		2021		2022	
	number	beds	number	beds	number	beds	number	beds	number	beds
Republic of Kazakhstan	5	1 000	3	605	5	838	12	2 625	3	430
Abai	-	-	-	-	-	-	1	85	-	-
Akmola	-	-	-	-	-	-	1	200	-	-
Aktobe	-	-	-	-	-	-	1	190	-	-
Almaty	-	-	-	-	1	100	-	-	-	-
Atyrau	-	100	-	-	-	-	-	-	-	-
Batys Kazakhstan	-	-	-	-	-	-	1	200	-	-
Zhambyl	-	-	-	-	-	-	-	-	-	-
Zhetisu	1	145	1	105	-	-	1	200	-	-

Continuation

	2018		2019		2020		2021		2022	
	number	beds	number	beds	number	beds	number	beds	number	beds
Karagandy	-	-	-	-	-	-	-	-	-	-
Kostanai	-	-	-	-	-	-	1	200	-	-
Kyzylorda	2	400	1	150	1	100	1	450	-	-
Mangystau	1	150	-	-	-	-	-	-	1	150
Pavlodar	-	-	1	200	-	-	1	200	-	60
Soltustik Kazakhstan	1	43	-	-	-	-	1	200	-	-
Turkistan	-	-	-	150	-	-	1	200	-	-
Ulytau	-	-	-	-	-	-	1	200	-	-
Shygys Kazakhstan	-	-	-	-	1	200	-	-	-	-
Astana city	-	-	-	-	1	200	-	-	2	220
Almaty city	-	162	-	-	-	38	1	300	-	-
Shymkent city	-	-	-	-	1	200	-	-	-	-

4.99 Commissioning of outpatient clinics

	2018		2019		2020		2021		2022	
	number	visits per shift	number	visits per shift	number	visits per shift	number	visits per shift	number	visits per shift
Republic of Kazakhstan	48	1 960	39	4 445	36	1 317	19	935	35	1 477
Abai	-	-	-	-	-	-	1	5	-	-
Akmola	-	-	2	37	3	225	2	75	2	105
Aktobe	2	85	6	214	3	90	-	-	3	170
Almaty	7	210	3	150	8	350	3	200	3	40
Atyrau	3	75	2	175	4	125	2	50	-	-
Batys Kazakhstan	-	-	-	-	-	-	-	-	1	16
Zhambyl	17	178	7	95	9	242	2	245	13	525
Zhetisu	5	165	1	20	3	100	1	100	2	40
Karagandy	1	150	1	20	3	95	1	25	-	-
Kostanai	-	-	1	37	-	-	-	-	2	27
Kyzylorda	4	95	6	1 257	-	-	4	80	4	320
Mangystau	-	-	-	-	-	-	1	50	-	-
Pavlodar	3	75	1	50	-	-	1	30	-	-
Soltustik Kazakhstan	-	-	-	-	-	-	-	-	-	-
Turkistan	2	125	8	2 290	3	90	1	75	4	214
Ulytau	1	20	-	-	-	-	-	-	-	-
Shygys Kazakhstan	2	282	-	-	-	-	-	-	1	20
Astana city	-	-	-	-	-	-	-	-	-	-
Almaty city	1	500	1	100	-	-	-	-	-	-
Shymkent city	-	-	-	-	-	-	-	-	-	-

4.100 Investments in housing construction

million tenge

	2018	2019	2020	2021	2022
Republic of Kazakhstan	1 201 296	1 475 500	1 989 281	2 434 297	2 799 912
Abai	14 583	23 943	36 637	43 770	61 319
Akmola	53 560	58 783	66 652	77 186	98 693
Aktobe	69 237	94 437	107 209	106 249	108 170
Almaty	77 858	92 107	97 636	105 429	140 055
Atyrau	43 256	71 822	54 878	136 483	83 818
Batys Kazakhstan	42 239	50 391	63 077	66 060	48 564
Zhambyl	30 697	39 461	63 484	62 434	78 070
Zhetisu	22 833	26 665	36 910	40 811	67 103
Karagandy	36 313	34 292	49 191	72 702	88 032
Kostanai	32 090	30 756	37 828	57 448	75 377
Kyzylorda	42 313	47 791	56 096	66 747	81 723
Mangystau	66 539	86 325	103 269	117 561	139 233
Pavlodar	25 852	23 170	38 596	28 293	38 231
Soltustik Kazakhstan	20 034	29 081	36 374	47 926	59 396
Turkistan	34 265	70 053	88 316	123 811	119 363
Ulytau	6 097	7 009	6 885	8 249	7 718
Shygys Kazakhstan	32 917	22 752	34 644	45 823	78 947
Astana city	305 407	355 605	521 506	590 784	615 704
Almaty city	194 296	253 247	401 395	486 118	586 791
Shymkent city	50 910	57 810	88 698	150 413	223 605

Housing fund statistics

4.101 Housing fund

	total area of dwellings, at the end of the year, mln. m				
	2018	2019	2020	2021	2022
Republic of Kazakhstan	356,4	364,3	373,3	387,8	405,1
Abai	-	-	-	-	11,9
Akmola	16,6	17,0	17,5	17,9	18,5
Aktobe	16,8	17,2	17,7	18,4	19,1
Almaty	32,8	33,6	34,3	36,3	26,1
Atyrau	13,0	13,5	14,1	14,9	15,9
Batys Kazakhstan	12,6	12,9	13,3	13,7	14,4
Zhambyl	17,2	17,6	18,0	18,5	19,0
Zhetisu	-	-	-	-	11,9
Karaganda	29,3	29,6	29,8	30,2	26,0
Kostanai	18,0	18,1	18,1	18,3	18,7
Kyzylorda	15,6	16,0	16,3	16,7	17,2
Mangystau	13,7	14,6	15,2	16,2	17,4
Pavlodar	16,2	16,4	16,5	16,7	16,9
Soltustik Kazakhstan	12,0	12,1	12,2	12,4	12,5
Turkistan	32,0	31,9	31,9	33,2	34,6
Ulytau	-	-	-	-	4,7
Shygys Kazakhstan	26,3	26,5	26,7	26,9	15,4
Astana city	21,5	22,7	24,3	27,1	31,0
Almaty city	44,5	45,7	47,4	49,6	52,3
Shymkent city	18,2	18,9	19,8	20,9	21,6

4.102 Private housing stock

	total area of dwellings, at the end of the year, thous. m				
	2018	2019	2020	2021	2022
Republic of Kazakhstan	348 747	356 396	365 406	379 444	395 860
Abai	-	-	-	-	11 678
Akmola	16 514	16 822	17 293	17 719	18 295
Aktobe	16 485	16 889	17 406	18 124	18 704
Almaty	32 324	33 152	33 777	35 689	25 887
Atyrau	12 620	12 991	13 561	14 332	15 345
Batys Kazakhstan	12 432	12 746	13 128	13 510	14 124
Zhambyl	17 002	17 320	17 700	18 101	18 593
Zhetisu	-	-	-	-	11 568
Karaganda	28 413	28 662	28 883	29 193	25 314
Kostanai	17 829	17 946	18 031	18 167	18 475
Kyzylorda	14 168	14 547	14 824	15 161	15 646
Mangystau	13 548	14 456	15 103	16 116	17 224
Pavlodar	15 359	15 499	15 635	15 784	15 953
Soltustik Kazakhstan	11 746	11 894	11 981	12 099	12 256
Turkistan	31 683	31 608	31 785	32 975	34 330
Ulytau	-	-	-	-	4 432
Shygys Kazakhstan	25 802	26 046	26 236	26 442	15 116
Astana city	20 961	22 182	23 775	26 533	30 109
Almaty city	43 745	44 907	46 598	48 771	51 394
Shymkent city	18 116	18 726	19 690	20 719	21 417

4.103 Urban and rural housing funds

	total area of dwellings, at the end of the year, thous. m				
	Urban housing fund				
	2018	2019	2020	2021	2022
Republic of Kazakhstan	226 139	231 435	238 792	250 259	263 921
Abai	-	-	-	-	7 241
Akmola	7 637	7 771	7 943	9 051	9 415
Aktobe	12 696	13 069	13 571	14 213	14 857
Almaty	8 803	8 961	9 044	9 517	4 321
Atyrau	7 794	8 039	8 277	8 637	9 257
Batys Kazakhstan	7 345	7 605	7 908	8 207	8 679
Zhambyl	8 187	8 405	8 680	9 049	9 471
Zhetisu	-	-	-	-	5 650

Continuation

	Urban housing fund				
	2018	2019	2020	2021	2022
Karaganda	23 486	23 716	23 915	24 178	21 089
Kostanai	10 140	10 226	10 861	11 040	11 377
Kyzylorda	7 599	7 858	8 002	8 197	8 466
Mangystau	6 436	6 760	7 152	7 801	8 507
Pavlodar	11 572	11 687	11 783	11 929	12 115
Soltustik Kazakhstan	5 303	5 417	5 480	5 549	5 685
Turkistan	8 295	7 885	7 744	9 355	9 139
Ulytau	-	-	-	-	3 581
Shygys Kazakhstan	16 561	16 752	16 885	17 003	10 173
Astana city	21 497	22 716	24 301	27 053	31 044
Almaty city	44 546	45 707	47 402	49 590	52 259
Shymkent city	18 242	18 858	19 845	20 890	21 596

Continuation

	Rural housing fund				
	2018	2019	2020	2021	2022
Republic of Kazakhstan	130 297	132 877	134 494	137 481	141 237
Abai	-	-	-	-	4 692
Akmola	9 006	9 197	9 521	8 862	9 091
Aktobe	4 070	4 113	4 133	4 207	4 241
Almaty	23 999	24 683	25 256	26 753	21 802
Atyrau	5 229	5 427	5 780	6 237	6 669
Batys Kazakhstan	5 249	5 315	5 412	5 513	5 689
Zhambyl	9 061	9 173	9 286	9 403	9 549
Zhetisu	-	-	-	-	6 285
Karaganda	5 859	5 892	5 917	5 980	4 952
Kostanai	7 839	7 862	7 284	7 279	7 283
Kyzylorda	7 972	8 126	8 289	8 455	8 705
Mangystau	7 229	7 816	8 069	8 436	8 854
Pavlodar	4 676	4 710	4 754	4 790	4 808
Soltustik Kazakhstan	6 687	6 724	6 764	6 817	6 853
Turkistan	23 700	24 046	24 176	24 842	25 444
Ulytau	-	-	-	-	1 086
Shygys Kazakhstan	9 721	9 791	9 855	9 909	5 234

4.104 Urban housing fund by type of ownership

total area of dwellings, at the end of the year, thous. m

	State				
	2018	2019	2020	2021	2022
Republic of Kazakhstan	6 132	6 286	6 327	6 578	7 434
Abai	-	-	-	-	162
Akmola	76	87	109	124	136
Aktobe	198	200	205	197	294
Almaty	132	147	166	194	60
Atyrau	338	402	414	438	457
Batys Kazakhstan	79	85	94	103	126
Zhambyl	161	169	177	249	312
Zhetisu	-	-	-	-	141
Karaganda	816	828	827	821	606
Kostanai	112	102	84	122	146
Kyzylorda	1 336	1 370	1 396	1 418	1 446
Mangystau	43	44	42	40	46
Pavlodar	809	810	810	828	861
Soltustik Kazakhstan	156	156	153	154	164
Turkistan	79	74	21	68	77
Ulytau	-	-	-	-	201
Shygys Kazakhstan	336	346	345	314	223
Astana city	536	534	526	519	936
Almaty city	801	800	804	819	865
Shymkent city	126	132	155	171	178

Continuation

	Private				
	2018	2019	2020	2021	2022
Republic of Kazakhstan	220 007	225 149	232 464	243 681	256 487
Abai	-	-	-	-	7 079
Akmola	7 561	7 684	7 834	8 926	9 279

Continuation

	Private				
	2018	2019	2020	2021	2022
Aktobe	12 499	12 868	13 366	14 015	14 563
Almaty	8 671	8 813	8 878	9 323	4 262
Atyrau	7 456	7 637	7 863	8 199	8 800
Batys Kazakhstan	7 266	7 521	7 814	8 105	8 553
Zhambyl	8 026	8 236	8 503	8 800	9 159
Zhetisu	-	-	-	-	5 509
Karaganda	22 670	22 888	23 088	23 357	20 483
Kostanai	10 028	10 125	10 777	10 919	11 232
Kyzylorda	6 263	6 488	6 606	9 780	7 020
Mangystau	6 393	6 716	7 110	7 761	8 461
Pavlodar	10 763	10 877	10 973	11 101	11 254
Soltustik Kazakhstan	5 147	5 261	5 327	5 394	5 521
Turkistan	8 216	7 811	7 723	8 287	9 063
Ulytau	-	-	-	-	3 380
Shygys Kazakhstan	16 225	16 406	16 540	16 689	9 950
Astana city	20 961	22 182	23 775	26 533	30 109
Almaty city	43 745	44 907	46 598	48 772	51 394
Shymkent city	18 116	18 726	19 690	20 720	21 417

4.105 Rural housing fund by form of ownership

total area of dwellings, at the end of the year, thous. m

	State				
	2018	2019	2020	2021	2022
Republic of Kazakhstan	1 557	1 630	1 553	1 718	1 864
Abai	-	-	-	-	92
Akmola	53	60	63	69	75
Aktobe	83	92	93	99	100
Almaty	346	344	357	386	177
Atyrau	65	74	81	104	124
Batys Kazakhstan	84	90	98	106	117
Zhambyl	86	89	89	102	115
Zhetisu	-	-	-	-	226
Karaganda	115	118	122	143	122
Kostanai	38	41	29	30	40
Kyzylorda	66	67	71	73	79
Mangystau	74	76	76	80	91
Pavlodar	81	87	92	107	109
Soltustik Kazakhstan	89	91	110	112	118
Turkistan	233	249	113	153	177
Ulytau	-	-	-	-	34
Shygys Kazakhstan	145	151	158	155	68

Continuation

	Private				
	2018	2019	2020	2021	2022
Republic of Kazakhstan	128 739	131 247	132 941	135 764	139 373
Abai	-	-	-	-	4 599
Akmola	8 953	9 137	9 459	8 794	9 016
Aktobe	3 986	4 021	4 040	4 109	4 141
Almaty	23 654	24 339	24 899	26 366	21 625
Atyrau	5 164	5 353	5 699	6 133	6 545
Batys Kazakhstan	5 166	5 225	5 314	5 406	5 572
Zhambyl	8 975	9 084	9 196	9 302	9 434
Zhetisu	-	-	-	-	6 060
Karaganda	5 743	5 774	5 795	5 837	4 831
Kostanai	7 801	7 822	7 254	7 249	7 243
Kyzylorda	7 905	8 059	8 218	8 382	8 626
Mangystau	7 155	7 740	7 993	8 356	8 763
Pavlodar	4 595	4 622	4 662	4 683	4 699
Soltustik Kazakhstan	6 598	6 633	6 654	6 705	6 735
Turkistan	23 467	23 797	24 062	24 689	25 267
Ulytau	-	-	-	-	1 052
Shygys Kazakhstan	9 577	9 640	9 696	9 754	5 166

4.106 Average provision of housing per inhabitant *

sq. m of total area per inhabitant, at the end of the year

	Total				
	2018	2019	2020	2021	2022
Republic of Kazakhstan	21,9	22,2	22,6	23,2	23,4
Abai	-	-	-	-	19,7
Akmola	22,4	22,7	23,2	23,6	24,1
Aktobe	21,6	21,9	22,4	23,0	23,7
Almaty	19,1	19,6	20,2	21,0	21,1
Atyrau	22,2	22,7	23,2	24,2	24,3
Batys Kazakhstan	21,0	21,4	21,9	22,5	22,4
Zhambyl	16,9	17,2	17,6	18,0	18,1
Zhetisu	-	-	-	-	18,9
Karaganda	23,2	23,3	23,3	23,5	24,1
Kostanai	21,8	22,0	22,2	22,5	22,7
Kyzylorda	20,0	20,5	20,6	18,0	20,8
Mangystau	24,4	25,5	26,3	23,5	27,8
Pavlodar	22,1	22,3	22,5	22,6	22,8
Soltustik Kazakhstan	21,4	21,7	21,9	22,2	22,4
Turkistan	18,2	18,4	18,7	19,1	19,5
Ulytau	-	-	-	-	21,8
Shygys Kazakhstan	20,5	20,7	20,9	21,2	22,5
Astana city	30,0	30,5	30,5	30,6	30,5
Almaty city	27,5	28,0	28,3	29,0	29,1
Shymkent city	23,5	24,1	24,8	25,8	27,4

Continuation

	In urban settlements				
	2018	2019	2020	2021	2022
Republic of Kazakhstan	24,2	24,7	25,0	25,5	25,8
Abai	-	-	-	-	21,2
Akmola	24,1	24,3	24,6	25,6	26,1
Aktobe	23,3	23,7	24,1	24,7	25,5
Almaty	21,6	22,1	22,7	23,5	22,2
Atyrau	24,4	24,8	25,1	26,1	26,0
Batys Kazakhstan	25,3	25,8	26,3	26,9	26,5
Zhambyl	19,8	20,2	20,6	21,2	21,3
Zhetisu	-	-	-	-	22,3
Karaganda	23,9	24,0	24,1	24,2	24,9
Kostanai	22,5	22,7	22,9	23,2	23,6
Kyzylorda	21,8	22,5	22,4	22,7	22,4
Mangystau	24,5	25,3	26,5	27,9	28,4
Pavlodar	22,5	22,6	22,8	23,0	23,2
Soltustik Kazakhstan	21,8	22,1	22,3	22,4	22,7
Turkistan	21,5	21,7	22,2	22,7	23,5
Ulytau	-	-	-	-	21,8
Shygys Kazakhstan	22,5	22,7	22,9	23,2	24,4
Astana city	30,0	30,5	30,5	30,6	30,5
Almaty city	27,5	28,0	28,3	29,0	29,1
Shymkent city	23,5	24,1	24,8	25,8	27,4

Continuation

	In rural areas				
	2018	2019	2020	2021	2022
Republic of Kazakhstan	18,6	18,9	19,3	19,8	19,8
Abai	-	-	-	-	17,6
Akmola	21,0	21,4	22,0	21,7	22,3
Aktobe	17,4	17,6	18,0	18,4	18,8
Almaty	18,3	18,8	19,4	20,2	20,9
Atyrau	19,6	20,1	20,9	22,1	22,3
Batys Kazakhstan	17,0	17,2	17,4	17,9	18,0
Zhambyl	15,0	15,2	15,4	15,7	15,8
Zhetisu	-	-	-	-	16,7
Karaganda	20,5	20,6	20,6	20,9	20,7
Kostanai	21,0	21,1	21,1	21,5	21,2
Kyzylorda	18,5	18,8	19,0	19,3	19,5
Mangystau	24,3	25,6	26,2	26,8	27,3
Pavlodar	21,2	21,3	21,6	21,8	22,0
Soltustik Kazakhstan	21,0	21,3	21,6	21,9	22,1
Turkistan	17,3	17,5	17,8	18,2	18,3

Continuation

	In rural areas				
	2018	2019	2020	2021	2022
Ulytau	-	-	-	-	22,1
Shygys Kazakhstan	17,6	17,8	18,0	18,3	19,1

*The ratio of the total area of dwellings (the total area of dwellings for empty or ownerless houses is not taken into account) to the number of people living in them.

4.107 The level of improvement of the city housing fund

at the end of the year, in percentages

	The share of the total area of the urban housing stock equipped with									
	water supply					sewerage				
	2018	2019	2020	2021	2022	2018	2019	2020	2021	2022
Republic of Kazakhstan	100	100	100	98	98	88	88	88	73	74
Abai	-	-	-	-	100	-	-	-	-	58
Akmola	99	100	100	98	98	73	72	72	61	61
Aktobe	100	100	100	100	100	91	91	92	83	84
Almaty	100	100	100	100	100	65	67	70	54	57
Atyrau	100	100	100	99	99	99	99	98	88	89
Batys Kazakhstan	100	100	100	100	100	90	90	91	63	65
Zhambyl	100	100	100	100	100	99	99	99	98	98
Zhetisu	-	-	-	-	100	-	-	-	-	57
Karaganda	99	99	99	99	99	94	94	94	86	86
Kostanai	100	100	100	95	96	91	92	91	67	68
Kyzylorda	100	100	100	99	99	56	58	59	41	45
Mangystau	95	95	95	79	78	99	99	100	98	98
Pavlodar	100	100	100	99	99	94	93	93	71	71
Soltustik Kazakhstan	100	100	100	100	100	74	74	75	42	43
Turkistan	100	100	100	96	96	45	42	42	23	25
Ulytau	-	-	-	-	99	-	-	-	-	92
Shygys Kazakhstan	100	100	100	100	100	82	83	84	65	74
Astana city	100	100	100	100	100	100	100	100	100	100
Almaty city	100	100	100	100	100	97	97	98	98	98
Shymkent city	100	100	100	100	100	77	78	79	81	83

Continuation

	Share of the total area of the urban housing stock equipped with									
	central heating					gas (including liquefied)				
	2018	2019	2020	2021	2022	2018	2019	2020	2021	2022
Republic of Kazakhstan	63	63	64	43	44	82	81	81	87	86
Abai	-	-	-	-	36	-	-	-	-	73
Akmola	61	61	62	32	33	99	99	99	99	99
Aktobe	50	50	50	39	40	100	100	100	100	100
Almaty	31	31	31	11	6	100	100	100	99	99
Atyrau	59	60	62	47	50	99	99	99	99	99
Batys Kazakhstan	57	57	57	35	35	100	100	100	99	99
Zhambyl	46	45	45	22	22	100	100	99	100	100
Zhetisu	-	-	-	-	20	-	-	-	-	99
Karaganda	78	78	78	64	64	64	64	64	69	76
Kostanai	79	79	77	47	48	98	98	98	98	99
Kyzylorda	37	36	36	18	18	100	100	100	100	100
Mangystau	87	86	87	44	45	100	99	98	99	99
Pavlodar	89	89	89	65	65	23	20	19	41	40
Soltustik Kazakhstan	70	70	70	33	33	98	98	98	99	98
Turkistan	12	13	13	4	5	98	98	97	98	98
Ulytau	-	-	-	-	67	-	-	-	-	30
Shygys Kazakhstan	70	70	70	48	58	60	57	57	66	46
Astana city	83	83	84	86	87	31	29	28	26	25
Almaty city	71	72	73	74	76	98	98	98	98	99
Shymkent city	28	28	29	29	29	100	100	100	100	100

Continuation

	Share of the total area of the urban housing stock equipped with									
	central hot water supply					bath or shower				
	2018	2019	2020	2021	2022	2018	2019	2020	2021	2022
Republic of Kazakhstan	56	56	56	56	57	63	63	63	62	63
Abai	-	-	-	-	45	-	-	-	-	41
Akmola	21	21	20	18	18	56	55	54	51	50
Aktobe	57	57	57	57	57	57	55	54	52	51
Almaty	30	30	30	30	20	41	41	40	39	33

Continuation

	Share of the total area of the urban housing stock equipped with									
	central hot water supply					bath or shower				
	2018	2019	2020	2021	2022	2018	2019	2020	2021	2022
Atyrau	57	56	56	57	56	64	63	61	62	63
Batys Kazakhstan	56	56	56	56	56	64	64	64	64	62
Zhambyl	46	45	45	44	43	47	46	44	46	57
Zhetisu	-	-	-	-	36	-	-	-	-	43
Karaganda	63	63	64	64	62	86	86	86	87	87
Kostanai	78	78	75	75	75	80	80	77	77	77
Kyzylorda	10	10	10	10	9	38	37	37	37	38
Mangystau	86	85	86	86	87	83	83	84	85	85
Pavlodar	86	86	86	86	86	84	84	84	83	83
Soltustik Kazakhstan	69	69	69	69	70	72	73	73	73	73
Turkistan	1	1	1	1	2	12	12	12	12	15
Ulytau	-	-	-	-	82	-	-	-	-	90
Shygys Kazakhstan	62	61	61	61	74	59	57	57	56	72
Astana city	82	81	84	85	87	92	91	93	94	95
Almaty city	69	69	70	70	70	67	66	64	62	60
Shymkent city	6	6	6	6	6	17	21	24	26	31

Continuation

	Share of the total area of the urban housing stock equipped with				
	floor electric stoves				
	2018	2019	2020	2021	2022
Republic of Kazakhstan	16	17	17	12	13,2
Abai	-	-	-	-	9
Akmola	1	1	1	0,5	0,5
Aktobe	-	-	-	0,1	0,1
Almaty	-	-	-	0,1	-
Atyrau	1	1	1	0,3	0,3
Batys Kazakhstan	-	-	-	0,1	0,1
Zhambyl	-	-	1	0,1	0,1
Zhetisu	-	-	-	-	0,1
Karaganda	34	34	35	30	23
Kostanai	2	2	2	1	1
Kyzylorda	-	-	-	-	-
Mangystau	-	-	1	1	1
Pavlodar	77	80	81	59	60
Soltustik Kazakhstan	2	2	3	2	2
Turkistan	-	-	-	0,1	1
Ulytau	-	-	-	-	69
Shygys Kazakhstan	22	29	28	23	51
Astana city	69	71	72	74	75
Almaty city	2	1	1	1	1
Shymkent city	-	-	-	-	0

4.108 The level of improvement of the rural housing fund

at the end of the year, in percentages

	Share of the total area of the rural housing stock equipped with									
	water supply					sewerage				
	2018	2019	2020	2021	2022	2018	2019	2020	2021	2022
Republic of Kazakhstan	96	96	96	96	95	39	40	41	42	45
Abai	-	-	-	-	100	-	-	-	-	16
Akmola	97	97	97	97	97	49	49	51	47	49
Aktobe	99	99	99	99	100	42	43	48	51	52
Almaty	100	100	100	100	100	40	42	45	48	54
Atyrau	97	97	97	97	98	70	71	73	75	77
Batys Kazakhstan	99	99	99	99	99	17	17	19	20	24
Zhambyl	100	100	100	100	100	97	98	98	98	98
Zhetisu	-	-	-	-	100	-	-	-	-	43
Karaganda	99	99	99	99	100	52	52	54	55	52
Kostanai	89	89	88	89	89	31	32	29	31	32
Kyzylorda	98	98	98	98	99	16	19	21	22	27
Mangystau	71	68	66	63	61	96	96	97	97	97
Pavlodar	98	98	98	98	98	15	15	15	16	16
Soltustik Kazakhstan	100	100	100	100	100	12	13	14	15	16
Turkistan	94	94	94	94	95	14	14	15	16	18
Ulytau	-	-	-	-	98	-	-	-	-	78

Continuation

	Share of the total area of the rural housing stock equipped with									
	water supply					sewerage				
	2018	2019	2020	2021	2022	2018	2019	2020	2021	2022
Shygys Kazakhstan	100	100	100	100	100	28	28	29	30	46

Continuation

	Share of the total area of the rural housing stock equipped with									
	central heating					gas (including liquefied)				
	2018	2019	2020	2021	2022	2018	2019	2020	2021	2022
Republic of Kazakhstan	4	4	4	4	4	97	97	97	97	97
Abai	-	-	-	-	6	-	-	-	-	87
Akmola	7	7	7	4	4	100	100	99	100	100
Aktobe	4	4	3	4	4	99	99	99	99	99
Almaty	3	3	3	4	4	99	99	99	99	99
Atyrau	10	11	15	21	25	100	100	99	99	99
Batys Kazakhstan	1	1	1	2	2	99	99	99	99	99
Zhambyl	0	0	0	0,2	0,2	100	100	100	100	100
Zhetisu	-	-	-	-	4	-	-	-	-	99
Karaganda	8	8	8	8	9	89	89	89	90	95
Kostanai	4	4	3	3	3	100	100	100	99	100
Kyzylorda	0	0	1	0,5	1	100	100	100	100	100
Mangystau	4	4	4	4	4	100	100	100	100	100
Pavlodar	4	4	4	4	4	95	95	95	94	94
Soltustik Kazakhstan	2	2	2	2	2	100	100	100	100	100
Turkistan	1	1	1	1	1	99	99	99	99	99
Ulytau	-	-	-	-	7	-	-	-	-	67
Shygys Kazakhstan	10	10	10	10	15	79	78	78	77	67

Continuation

	Share of the total area of the rural housing stock equipped with									
	central hot water supply					bath or shower				
	2018	2019	2020	2021	2022	2018	2019	2020	2021	2022
Republic of Kazakhstan	2	2	2	2	2	7	7	7	8	9
Abai	-	-	-	-	5	-	-	-	-	6
Akmola	-	-	-	-	-	13	13	12	10	10
Aktobe	2	2	2	2	2	8	8	8	8	8
Almaty	2	2	2	2	3	7	7	8	8	12
Atyrau	4	4	4	8	8	17	17	17	21	22
Batys Kazakhstan	-	-	-	0,5	0,6	2	2	3	4	4
Zhambyl	-	-	-	0,3	0,4	4	4	4	5	13
Zhetisu	-	-	-	-	0,6	-	-	-	-	4
Karaganda	5	5	5	5	6	24	24	26	27	27
Kostanai	1	1	1	1	1	9	9	8	9	10
Kyzylorda	-	-	-	-	0,1	3	3	3	3	4
Mangystau	2	2	2	2	2	3	3	3	3	3
Pavlodar	2	2	2	2	2	6	6	7	7	7
Soltustik Kazakhstan	-	-	-	0,1	0,1	3	3	3	4	4
Turkistan	-	-	-	0,3	0,3	1	1	1	2	1
Ulytau	-	-	-	-	1	-	-	-	-	33
Shygys Kazakhstan	8	8	8	8	11	12	12	13	13	19

Continuation

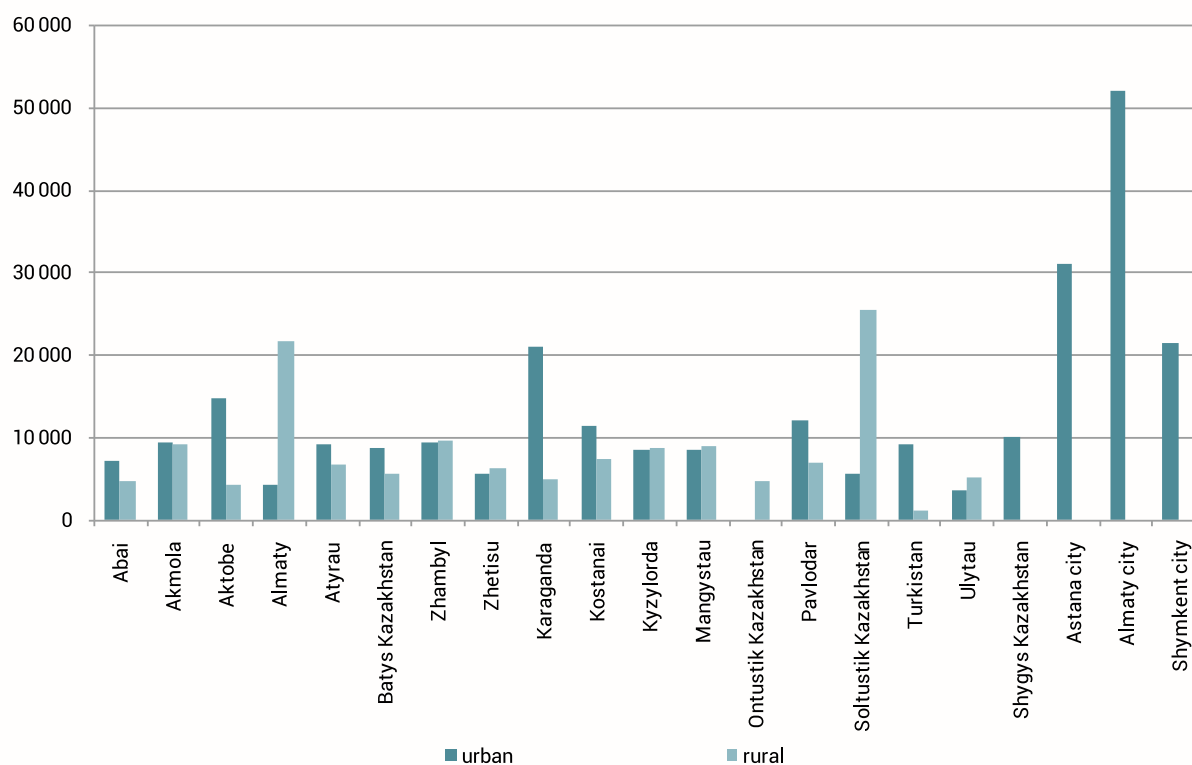
	Share of the total area of the rural housing stock equipped with				
	floor electric stoves				
	2018	2019	2020	2021	2022
Republic of Kazakhstan	1	1	2	1	2
Abai	-	-	-	-	2
Akmola	-	-	-	-	0,1
Aktobe	-	-	-	-	0,1
Almaty	-	-	-	-	-
Atyrau	-	-	-	-	-
Batys Kazakhstan	-	-	-	-	-
Zhambyl	-	-	-	-	-
Zhetisu	-	-	-	-	-
Karaganda	7	7	7	6	1
Kostanai	-	-	-	-	-
Kyzylorda	-	-	-	-	-
Mangystau	-	-	-	-	-
Pavlodar	4	5	5	5	6
Soltustik Kazakhstan	-	-	-	-	-

Continuation

	Share of the total area of the rural housing stock equipped with				
	floor electric stoves				
	2018	2019	2020	2021	2022
Turkistan	-	-	-	-	-
Ulytau	-	-	-	-	31
Shygys Kazakhstan	13	14	14	8	27

Urban and rural housing fund for 2022

thousand sq. m



4.109 Number of multi-family residential buildings

units

	2018	2019	2020	2021	2022
Republic of Kazakhstan	314 416	314 172	309 100	310 810	311 541
Abai	-	-	-	-	12 541
Akmola	29 751	29 848	29 914	30 023	30 395
Aktope	12 806	12 862	12 891	13 075	13 130
Almaty	36 331	35 949	33 334	33 882	21 933
Atyrau	10 240	10 248	10 217	10 312	10 243
Batys Kazakhstan	15 292	15 432	15 522	15 680	15 920
Zhambyl	12 772	12 809	12 828	12 895	12 965
Zhetisu	-	-	-	-	11 627
Karaganda	42 256	42 369	42 307	42 349	35 108
Kostanai	31 128	31 064	30 203	30 154	30 175
Kyzylorda	7 193	7 214	6 922	6 936	6 914
Mangystau	5 204	5 095	4 896	4 918	4 985
Pavlodar	20 164	20 209	20 299	20 505	20 596
Soltustik Kazakhstan	16 740	16 861	16 975	17 080	17 119
Turkistan	6 773	6 451	5 250	4 743	4 772
Ulytau	-	-	-	-	7 003
Shygys Kazakhstan	32 093	31 784	31 109	31 045	18 521
Astana city	4 369	4 475	4 611	4 971	5 263
Almaty city	26 739	26 889	27 158	27 514	27 546
Shymkent city	4 565	4 613	4 664	4 728	4 785

Investment statistics

4.110 Index of physical volume of investments in fixed assets

	in percentages to the previous year				
	2018	2019	2020	2021	2022
Republic of Kazakhstan	117,5	108,8	96,1	103,7	109,2
Abai	105,1	137,7	109,6	90,7	105,9
Akmola	99,2	115,8	129,5	113,1	106,8
Aktobe	110,9	107,7	106,7	120,8	110,3
Almaty	103,3	105,0	111,0	107,3	115,3
Atyrau	135,5	109,3	72,4	88,4	99,6
Batys Kazakhstan	102,1	124,9	80,8	85,7	117,7
Zhambyl	112,4	110,2	114,6	110,2	102,3
Zhetisu	104,6	113,7	93,3	93,9	126,2
Karaganda	122,4	133,2	103,4	110,3	110,7
Kostanai	115,2	104,0	113,6	122,5	107,7
Kyzylorda	128,3	117,9	74,2	102,6	127,8
Mangystau	107,4	107,1	103,8	104,0	119,2
Pavlodar	78,6	116,1	98,3	111,7	119,7
Soltustik Kazakhstan	109,1	108,3	122,3	110,5	104,1
Turkistan	109,9	139,2	159,9	90,2	109,1
Ulytau	138,2	256,4	52,6	111,3	92,1
Shygys Kazakhstan	106,8	123,4	114,4	109,5	113,2
Astana city	102,1	85,9	122,5	104,7	113,5
Almaty city	110,9	108,3	117,9	115,1	112,5
Shymkent city	262,2	33,0	141,0	160,5	113,8

4.111 Investments in fixed assets

million tenge

	Investments in fixed assets	Including						
		budget resources		own funds	bank loans		other borrowed funds	
		republican budget	local budget		Total	of which foreign banks	Total	of which non- residents
2018								
Republic of Kazakhstan	11 179 036	756 721	664 435	8 177 424	704 829	45 912	875 627	326 819
Abai	246 560	29 740	23 998	139 723	5 928	-	47 171	45 371
Akmola	278 177	41 304	15 690	140 948	32 509	-	47 726	2 417
Aktobe	516 893	30 778	33 303	362 924	17 097	3 770	72 791	27 564
Almaty	372 284	12 363	41 913	272 568	13 224	-	32 216	22 801
Atyrau	3 691 401	28 125	42 362	3 335 043	60 218	33 014	225 653	1 124
Batys Kazakhstan	450 382	36 623	24 486	384 208	4 529	-	536	513
Zhambyl	264 520	31 526	26 069	188 130	5 183	-	13 613	9 994
Zhetisu	206 436	19 099	51 590	116 557	560	-	18 630	5 296
Karaganda	377 209	32 330	24 138	253 014	9 880	-	57 847	48 251
Kostanai	249 340	24 105	36 108	176 324	5 115	-	7 688	3 194
Kyzylorda	332 655	33 474	23 079	237 689	13 309	9 127	25 105	16 561
Mangystau	504 649	31 155	11 728	410 162	11 695	-	39 909	12 217
Pavlodar	411 958	90 292	30 006	270 927	9 514	-	11 220	5 673
Soltustik Kazakhstan	214 181	38 261	18 625	131 159	11 590	-	14 547	233
Turkistan	314 114	30 688	67 058	180 583	16 014	-	19 771	14 564
Ulytau	111 821	7 040	3 572	100 151	152	-	906	-
Shygys Kazakhstan	248 036	18 139	26 720	188 900	2 609	-	11 668	799
Astana city	1 067 455	143 615	44 550	669 745	26 694	-	182 850	106 059
Almaty city	732 930	59 144	91 541	482 141	62 610	-	37 494	4 015
Shymkent city	588 034	18 919	27 899	136 528	396 401	-	8 286	172
2019								
Republic of Kazakhstan	12 576 793	842 425	684 614	9 803 540	414 232	9 279	831 983	391 363
Abai	346 186	21 836	28 021	266 613	789	-	28 928	21 169
Akmola	333 723	50 476	14 464	202 693	26 466	-	39 625	766
Aktobe	598 864	38 211	24 763	436 033	9 633	-	90 224	65 615
Almaty	404 766	7 127	57 051	286 961	16 247	-	37 381	24 517
Atyrau	4 328 236	36 176	81 285	3 988 450	118 739	157	103 586	x
Batys Kazakhstan	586 265	27 964	21 845	520 977	12 358	-	3 121	987
Zhambyl	296 398	46 110	28 315	147 429	9 231	-	65 313	62 702

	Investments in fixed assets	Including						
		budget resources		own funds	bank loans		other borrowed funds	
		republican budget	local budget		Total	of which foreign banks	Total	of which non- residents
Zhetisu	242 564	23 310	46 874	114 042	1 517	-	56 821	37 571
Karaganda	516 948	33 812	24 583	381 167	9 899	-	67 488	62 721
Kostanai	288 737	29 702	30 361	214 866	2 181	-	11 626	3 062
Kyzylorda	400 209	31 251	31 216	280 747	15 576	9 122	41 419	27 798
Mangystau	556 558	14 616	29 887	446 199	11 421	-	54 435	24 393
Pavlodar	494 620	84 573	28 968	344 624	25 409	-	11 046	1 639
Soltustik Kazakhstan	234 490	18 767	22 814	172 883	6 450	-	13 576	96
Turkistan	443 503	122 397	75 000	190 791	12 949	-	42 366	26 785
Ulytau	294 485	8 614	2 705	282 981	185	-	-	-
Shygys Kazakhstan	275 727	37 855	26 678	183 061	12 818	-	15 315	7 379
Astana city	919 107	124 967	32 210	622 312	64 646	-	74 972	20 432
Almaty city	820 449	59 511	56 818	607 156	44 478	-	52 485	3 678
Shymkent city	194 958	25 150	20 757	113 555	13 238	-	22 258	x
2020								
Republic of Kazakhstan	12 270 144	885 160	1 466 274	8 432 198	286 766	43 491	1 199 746	347 297
Abai	389 081	20 146	59 311	263 032	3 825	-	42 766	30 387
Akmola	436 633	63 949	34 643	197 492	56 269	40 279	84 279	688
Aktobe	648 036	38 802	52 637	492 938	12 932	-	50 728	35 457
Almaty	455 407	29 026	71 870	280 568	16 832	60	57 112	41 376
Atyrau	3 178 960	69 260	91 560	2 715 944	3 850	-	298 346	x
Batys Kazakhstan	481 485	30 664	61 394	365 109	7 139	-	17 180	2 146
Zhambyl	350 068	17 150	122 665	160 489	2 388	-	47 376	35 202
Zhetisu	227 000	18 342	85 329	83 011	538	-	39 779	5 850
Karaganda	536 843	40 561	53 784	328 166	30 000	-	84 332	58 169
Kostanai	336 599	43 737	69 676	201 157	5 428	-	16 601	1 681
Kyzylorda	292 344	41 652	59 899	161 835	4 584	-	24 375	8 521
Mangystau	582 279	11 987	53 835	470 237	11 298	3 152	34 921	6 182
Pavlodar	487 154	43 259	49 397	367 485	9 787	-	17 226	532
Soltustik Kazakhstan	286 252	21 554	45 602	169 995	13 158	-	35 943	2 268
Turkistan	705 722	128 522	159 244	289 989	10 858	-	117 108	79 311
Ulytau	275 727	37 855	26 678	183 061	12 818	-	15 315	7 379
Shygys Kazakhstan	294 485	8 614	2 705	282 981	185	-	-	-
Astana city	1 125 211	128 084	108 470	832 295	13 199	-	43 162	9 585
Almaty city	976 795	70 394	134 687	606 979	60 596	-	104 139	11 744
Shymkent city	278 737	23 014	85 423	97 425	17 038	-	55 837	-
2021								
Republic of Kazakhstan	13 242 233	844 521	1 226 783	9 362 768	345 373	65 641	1 462 789	291 527
Abai	368 884	8 742	57 752	261 663	14 016	1 504	26 711	14 441
Akmola	514 683	63 987	32 256	293 566	58 598	37 387	66 276	350
Aktobe	817 136	44 948	26 017	679 242	6 821	-	60 107	31 492
Almaty	510 926	39 575	51 745	364 061	30 293	-	25 251	14 447
Atyrau	2 910 114	35 047	130 011	2 222 526	6 896	-	515 635	6 130
Batys Kazakhstan	428 742	45 450	31 220	326 693	8 884	-	16 495	7 596
Zhambyl	398 609	5 680	98 702	244 674	2 252	-	47 301	44 266
Zhetisu	222 500	40 678	55 541	86 090	10 360	-	29 831	10 074
Karaganda	616 878	35 097	44 646	402 337	10 241	-	124 556	78 474
Kostanai	431 179	42 475	45 364	302 908	7 703	-	32 728	400
Kyzylorda	308 941	38 434	46 351	201 504	3 404	425	19 247	9 770
Mangystau	629 138	18 720	36 797	541 328	15 473	9 508	16 820	1 552
Pavlodar	571 927	10 920	56 821	458 806	19 130	-	26 250	-
Soltustik Kazakhstan	333 149	34 685	21 586	176 327	10 847	-	89 703	619
Turkistan	659 114	84 035	126 931	359 369	22 536	13 304	66 242	36 566
Ulytau	179 989	8 920	10 635	156 938	48	-	3 449	-
Shygys Kazakhstan	465 197	14 660	87 211	307 714	17 011	-	38 600	22 412
Astana city	1 225 027	136 189	64 370	891 558	11 690	-	121 221	8 221
Almaty city	1 187 620	84 848	138 908	781 374	60 648	-	121 842	4 716
Shymkent city	462 482	51 430	63 917	304 088	28 523	3 512	14 524	-
2022								
Republic of Kazakhstan	15 251 104	1 126 216	1 242 291	11 161 041	483 221	27 005	1 238 335	294 975
Abai	414 497	1 264	84 015	306 659	10 745	x	11 814	647
Akmola	579 973	65 977	33 019	370 664	43 477	21 661	66 836	904

Continuation

	Investments in fixed assets	Including						
		budget resources		own funds	bank loans		other borrowed funds	
		republican budget	local budget		Total	of which foreign banks	Total	of which non- residents
Aktobe	960 039	44 163	32 680	828 912	4 105	-	50 179	17 614
Almaty	613 941	63 504	97 104	373 495	35 500	-	44 336	26 146
Atyrau	3 003 503	50 073	51 821	2 368 455	109 892	-	423 262	2 231
Batys Kazakhstan	537 886	56 081	20 706	444 866	3 341	-	12 893	278
Zhambyl	428 502	3 303	128 435	242 292	8 819	-	45 652	37 751
Zhetisu	291 989	42 976	77 879	137 631	10 992	-	22 511	9 693
Karaganda	724 918	38 717	37 371	522 061	34 471	-	92 298	74 902
Kostanai	492 070	52 941	32 414	352 861	8 561	-	45 292	971
Kyzylorda	413 284	61 604	44 335	255 206	753	-	51 386	39 102
Mangystau	785 759	29 885	30 733	713 431	5 479	x	6 232	5 195
Pavlodar	742 793	19 845	44 118	629 826	20 736	-	28 269	-
Soltustik Kazakhstan	368 460	34 563	29 936	220 274	7 493	-	76 194	x
Turkistan	742 588	166 687	101 434	430 056	14 477	-	29 934	15 614
Ulytau	175 499	8 165	11 817	154 299	382	-	836	-
Shygys Kazakhstan	555 271	24 879	91 717	390 942	23 193	-	24 540	4 873
Astana city	1 462 524	203 090	82 918	1 025 911	64 194	x	86 411	53 428
Almaty city	1 407 990	89 310	141 237	1 004 307	55 302	-	117 834	4 898
Shymkent city	549 618	69 189	68 603	388 893	21 307	-	1 626	-

4.112 Investments in fixed capital by forms of ownership of enterprises

million tenge

	State property	Private property	Foreign property
2018			
Republic of Kazakhstan	1 345 937	8 270 309	1 562 791
Abai	44 830	77 065	124 666
Akmola	46 584	206 554	25 040
Aktobe	84 296	389 156	43 442
Almaty	55 373	261 740	55 171
Atyrau	49 982	3 417 446	223 974
Batys Kazakhstan	46 208	117 097	287 077
Zhambyl	53 386	184 089	27 044
Zhetisu	78 791	119 406	8 238
Karaganda	44 425	169 075	163 709
Kostanai	60 336	175 883	13 120
Kyzylorda	61 634	207 592	63 429
Mangystau	42 134	415 888	46 627
Pavlodar	74 807	294 765	42 387
Soltustik Kazakhstan	47 506	155 900	10 775
Turkistan	104 061	166 365	43 688
Ulytau	10 757	96 046	5 018
Shygys Kazakhstan	48 906	165 924	33 206
Astana city	196 352	620 253	250 850
Almaty city	148 407	495 141	89 382
Shymkent city	47 162	534 924	5 948
2019			
Republic of Kazakhstan	1 537 924	9 172 750	1 866 119
Abai	49 315	93 717	203 155
Akmola	64 938	245 879	22 906
Aktobe	81 813	441 600	75 451
Almaty	81 480	267 218	56 068
Atyrau	89 437	4 089 295	149 504
Batys Kazakhstan	43 475	108 883	433 907
Zhambyl	84 868	148 882	62 648
Zhetisu	61 920	166 258	14 386
Karaganda	49 499	286 046	181 403
Kostanai	62 715	209 373	16 649
Kyzylorda	68 125	237 220	94 863
Mangystau	53 636	430 507	72 414
Pavlodar	74 033	349 427	71 160
Soltustik Kazakhstan	38 503	182 331	13 656
Turkistan	201 425	184 776	57 302
Ulytau	11 235	282 396	855
Shygys Kazakhstan	67 685	170 626	37 416

Continuation

	State property	Private property	Foreign property
Astana city	163 321	574 083	181 703
Almaty city	128 439	588 583	103 427
Shymkent city	62 062	115 650	17 246
2020			
Republic of Kazakhstan	2 340 167	8 556 696	1 373 281
Abai	77 703	128 975	182 402
Akmola	97 004	327 461	12 168
Aktobe	105 778	495 021	47 237
Almaty	98 761	317 210	39 437
Atyrau	106 170	2 965 616	107 174
Batys Kazakhstan	87 659	120 317	273 510
Zhambyl	136 568	180 292	33 208
Zhetisu	100 372	123 078	3 550
Karaganda	89 682	332 632	114 528
Kostanai	110 439	199 746	26 413
Kyzylorda	105 566	128 290	58 488
Mangystau	68 109	466 873	47 297
Pavlodar	88 615	330 198	68 342
Soltustik Kazakhstan	64 464	203 552	18 235
Turkistan	301 717	319 333	84 672
Ulytau	29 971	123 755	1 779
Shygys Kazakhstan	92 507	208 767	38 761
Astana city	211 061	800 769	113 381
Almaty city	214 539	668 476	93 780
Shymkent city	153 482	116 335	8 919
2021			
Republic of Kazakhstan	2 110 319	9 697 705	1 434 209
Abai	67 746	141 659	159 479
Akmola	95 638	411 075	7 970
Aktobe	67 134	615 466	134 535
Almaty	90 275	394 653	25 998
Atyrau	155 279	2 577 737	177 098
Batys Kazakhstan	65 993	148 720	214 030
Zhambyl	107 860	238 786	51 963
Zhetisu	84 304	122 721	15 475
Karaganda	98 355	393 490	125 032
Kostanai	77 137	324 643	29 399
Kyzylorda	86 692	153 303	68 946
Mangystau	55 191	524 454	49 493
Pavlodar	65 606	425 737	80 584
Soltustik Kazakhstan	55 778	263 673	13 699
Turkistan	217 767	408 274	33 073
Ulytau	19 653	157 004	3 332
Shygys Kazakhstan	111 915	307 000	46 281
Astana city	254 668	913 462	56 897
Almaty city	211 397	849 961	126 262
Shymkent city	121 931	325 887	14 663
2022			
Republic of Kazakhstan	2 563 957	10 826 470	1 860 677
Abai	90 149	211 337	113 012
Akmola	99 517	419 119	61 337
Aktobe	91 471	760 003	108 565
Almaty	158 193	322 203	133 544
Atyrau	103 279	2 652 294	247 930
Batys Kazakhstan	57 102	172 655	308 129
Zhambyl	143 296	259 136	26 069
Zhetisu	112 531	149 304	30 154
Karaganda	94 049	366 563	264 306
Kostanai	79 462	386 231	26 377
Kyzylorda	113 839	251 465	47 980
Mangystau	60 495	616 634	108 631
Pavlodar	60 841	579 993	101 960
Soltustik Kazakhstan	65 524	288 835	14 101
Turkistan	278 793	444 654	19 140
Ulytau	20 681	149 304	5 515
Shygys Kazakhstan	139 675	406 518	9 078
Astana city	386 451	963 070	113 002
Almaty city	268 988	1 032 380	106 622
Shymkent city	139 621	394 772	15 225

4.113 Commissioning of fixed assets

	million tenge				
	2018	2019	2020	2021	2022
Republic of Kazakhstan	21 798 269	7 710 033	7 966 175	9 895 406	9 171 648
Abai	200 675	205 991	211 265	544 909	360 681
Akmola	267 225	317 273	357 829	375 440	524 413
Aktobe	503 530	430 690	329 919	482 255	516 825
Almaty	307 979	312 718	272 128	280 252	321 636
Atyrau	16 340 949	1 453 603	1 271 062	1 965 932	828 414
Batys Kazakhstan	267 492	375 703	226 443	198 492	582 108
Zhambyl	326 995	164 447	229 234	278 896	276 251
Zhetisu	172 792	175 679	105 861	111 803	151 424
Karaganda	200 234	443 690	372 722	321 151	393 832
Kostanai	150 904	203 891	224 403	279 039	320 288
Kyzylorda	158 151	298 941	283 196	179 679	221 409
Mangystau	383 547	387 137	563 585	682 385	437 098
Pavlodar	326 220	338 568	439 028	400 621	490 145
Soltustik Kazakhstan	166 865	182 054	265 882	267 213	270 697
Turkistan	162 977	353 416	556 819	568 405	484 682
Ulytau	68 126	209 934	116 488	254 682	72 317
Shygyz Kazakhstan	128 905	187 437	236 878	327 956	338 823
Astana city	902 638	806 887	945 888	1 120 871	1 206 251
Almaty city	613 010	711 084	733 504	948 819	991 066
Shymkent city	149 055	150 890	224 041	306 606	383 288

4.114 Investments in fixed capital by areas of use

	million tenge				
	2018	2019	2020	2021	2022
Republic of Kazakhstan	11 179 036	12 576 793	12 270 144	13 242 233	15 251 104
Agriculture, forestry and fisheries	365 001	494 976	565 369	772 475	850 346
Industry	6 567 368	7 786 271	6 203 260	6 500 085	7 380 078
Mining and quarrying	4 493 990	5 550 068	3 953 710	3 708 909	4 458 972
Manufacturing industry	1 241 914	1 017 089	1 077 819	1 541 742	1 586 872
Supply of electricity, gas, steam, hot water and air conditioning	543 643	915 455	749 645	766 854	828 749
Water supply; waste collection, treatment and disposal, pollution removal services	287 820	303 659	422 086	482 580	505 485
Construction	114 244	122 513	128 772	126 672	223 242
Wholesale and retail sales; repair of cars and motorcycles	218 560	234 861	192 371	270 543	354 566
Transportation and storage	1 453 136	1 223 766	1 311 117	1 472 265	1 725 317
Accommodation and food service	192 132	148 385	143 236	173 730	132 292
Information and communication	99 246	103 483	168 996	147 419	192 395
Financial and insurance services	65 554	90 765	78 317	95 862	119 660
Real estate transactions	1 410 117	1 632 802	2 157 873	2 597 288	2 939 762
Professional, scientific and technical service	45 698	76 807	104 328	68 507	60 297
Administrative and support services	142 435	102 909	147 411	155 092	150 842
Public administration and defense; compulsory social insurance	57 415	51 876	87 606	66 494	164 715
Education	205 265	209 162	297 263	282 907	374 200
Health care and social services to the population	113 230	126 494	301 911	187 287	260 666
Arts, entertainment and recreation	104 210	155 896	351 043	264 499	257 500
Providing other types of services	25 426	15 827	31 271	61 108	65 226
Abai	246 560	346 186	389 081	368 884	414 497
Agriculture, forestry and fisheries	7 879	12 226	15 472	24 362	39 237
Industry	162 721	230 056	227 738	221 371	208 070
Mining and quarrying	116 651	188 546	165 237	139 348	84 994
Manufacturing industry	16 122	10 722	20 453	29 776	51 043
Supply of electricity, gas, steam, hot water and air conditioning	15 184	10 644	19 995	37 025	52 269
Water supply; waste collection, treatment and disposal, pollution removal services	14 764	20 143	22 052	15 222	19 764
Construction	1 628	3 747	1 576	1 955	14 047
Wholesale and retail sales; repair of cars and motorcycles	2 553	2 735	1 733	3 959	5 648
Transportation and storage	34 267	45 571	66 148	45 370	44 966
Accommodation and food service	3 429	1 544	4 284	5 885	3 267
Information and communication	996	1 172	8 256	756	13 107
Financial and insurance services	721	671	645	341	621
Real estate transactions	14 947	24 797	37 330	44 911	62 229
Professional, scientific and technical service	294	1 909	1 628	3 436	1 241

	2018	2019	2020	2021	2022
Administrative and support services	1 307	2 287	3 384	7 431	4 908
Public administration and defense; compulsory social insurance	577	146	564	129	188
Education	4 079	386	5 221	4 370	1 454
Health care and social services to the population	2 085	185	9 346	2 975	9 195
Arts, entertainment and recreation	9 039	18 750	5 737	1 435	5 839
Providing other types of services	38	3	18	199	481
Aktobe	516 893	598 864	648 036	817 136	960 039
Agriculture, forestry and fisheries	17 741	19 951	22 361	19 562	15 914
Industry	314 014	375 148	316 710	560 008	692 666
Mining and quarrying	228 146	270 664	215 095	397 867	580 205
Manufacturing industry	51 948	52 976	52 358	85 806	63 704
Supply of electricity, gas, steam, hot water and air conditioning	12 784	45 214	32 221	60 702	39 412
Water supply; waste collection, treatment and disposal, pollution removal services	21 136	6 294	17 036	15 633	9 345
Construction	2 652	1 627	1 714	5 908	2 783
Wholesale and retail sales; repair of cars and motorcycles	5 938	7 102	6 927	12 820	10 200
Transportation and storage	61 572	66 476	136 321	72 954	91 364
Accommodation and food service	3 859	3 857	1 648	5 732	2 156
Information and communication	3 096	2 153	18 089	12 153	7 407
Financial and insurance services	470	937	1 168	462	799
Real estate transactions	71 856	96 644	108 781	107 777	110 066
Professional, scientific and technical service	1 154	780	403	1 208	779
Administrative and support services	1 632	3 427	1 448	427	351
Public administration and defense; compulsory social insurance	2 337	567	724	1 703	1 216
Education	15 016	7 396	12 327	7 357	5 743
Health care and social services to the population	7 088	9 050	14 313	5 870	7 351
Arts, entertainment and recreation	7 733	3 221	4 622	2 714	10 024
Providing other types of services	735	528	480	481	1 219
Almaty	372 284	404 766	455 407	510 926	613 940
Agriculture, forestry and fisheries	38 780	42 928	41 048	40 819	48 455
Industry	110 868	118 690	141 589	115 919	144 313
Mining and quarrying	1 881	6 498	5 852	4 690	2 705
Manufacturing industry	66 527	58 251	57 231	59 741	62 841
Supply of electricity, gas, steam, hot water and air conditioning	29 395	41 870	57 388	32 499	51 834
Water supply; waste collection, treatment and disposal, pollution removal services	13 066	12 071	21 117	18 989	26 933
Construction	13 039	11 488	5 063	7 173	4 662
Wholesale and retail sales; repair of cars and motorcycles	32 789	19 050	13 588	16 810	16 554
Transportation and storage	50 875	42 901	67 813	136 409	151 010
Accommodation and food service	5 038	7 719	13 482	27 565	13 871
Information and communication	2 094	1 562	3 006	604	381
Financial and insurance services	1 733	1 538	512	1 830	846
Real estate transactions	83 201	97 773	101 154	108 041	141 272
Professional, scientific and technical service	2 616	2 833	1 215	2 842	400
Administrative and support services	4 025	1 970	3 214	4 048	18 914
Public administration and defense; compulsory social insurance	4 167	2 990	4 640	2 920	2 308
Education	6 873	23 722	22 905	21 946	39 876
Health care and social services to the population	3 981	9 110	11 712	5 632	4 193
Arts, entertainment and recreation	10 457	20 251	24 185	18 121	26 364
Providing other types of services	1 748	241	280	246	521
Atyrau	3 691 401	4 328 236	3 178 960	2 910 114	3 003 503
Agriculture, forestry and fisheries	3 151	3 635	3 430	2 529	2 629
Industry	3 258 319	4 027 371	2 899 586	2 540 014	2 598 378
Mining and quarrying	3 127 973	3 778 861	2 533 539	2 083 848	2 325 709
Manufacturing industry	92 539	190 504	275 946	393 475	219 759
Supply of electricity, gas, steam, hot water and air conditioning	32 852	47 067	72 536	52 784	45 275
Water supply; waste collection, treatment and disposal, pollution removal services	4 955	10 939	17 565	9 907	7 635
Construction	35 836	21 215	12 479	25 589	25 612
Wholesale and retail sales; repair of cars and motorcycles	7 264	2 785	3 638	4 451	9 121
Transportation and storage	206 252	95 082	119 444	133 266	214 339
Accommodation and food service	91 680	48 239	3 617	7 546	10 976

Continuation

	2018	2019	2020	2021	2022
Information and communication	6 956	1 330	1 248	5 716	2 219
Financial and insurance services	641	2 511	3 173	635	706
Real estate transactions	50 467	84 709	58 484	139 886	86 032
Professional, scientific and technical service	1 688	14 265	11 038	3 035	6 434
Administrative and support services	6 184	7 625	19 655	10 559	8 676
Public administration and defense; compulsory social insurance	6 321	6 566	5 512	9 086	22 158
Education	8 830	8 490	20 265	5 841	9 902
Health care and social services to the population	3 208	3 228	2 731	2 369	1 117
Arts, entertainment and recreation	3 751	958	14 539	19 424	5 100
Providing other types of services	853	227	121	168	105
Batys Kazakhstan	450 382	586 265	481 485	428 742	537 886
Agriculture, forestry and fisheries	7 490	15 734	24 169	35 513	20 369
Industry	310 018	445 902	278 280	229 236	332 598
Mining and quarrying	273 223	419 800	256 578	197 764	300 949
Manufacturing industry	17 421	10 258	6 150	8 992	6 633
Supply of electricity, gas, steam, hot water and air conditioning	7 374	6 823	5 493	9 799	14 192
Water supply; waste collection, treatment and disposal, pollution removal services	12 000	9 021	10 059	12 681	10 825
Construction	3 840	6 346	4 216	5 994	10 555
Wholesale and retail sales; repair of cars and motorcycles	7 763	7 937	6 919	10 699	7 238
Transportation and storage	52 066	29 589	46 956	48 119	86 842
Accommodation and food service	3 543	2 498	2 929	2 317	3 013
Information and communication	1 054	6 421	8 772	1 110	1 537
Financial and insurance services	478	1 057	945	623	624
Real estate transactions	43 729	52 071	65 991	66 870	50 248
Professional, scientific and technical service	4 124	938	762	1 590	1 828
Administrative and support services	1 086	1 958	6 063	3 464	3 551
Public administration and defense; compulsory social insurance	5 375	3 604	4 988	3 405	3 453
Education	4 131	5 823	14 646	7 597	8 458
Health care and social services to the population	4 234	4 825	5 343	5 953	5 269
Arts, entertainment and recreation	1 340	1 379	10 446	6 070	2 238
Providing other types of services	111	183	60	182	66
Zhambyl	264 520	296 398	350 068	398 609	428 502
Agriculture, forestry and fisheries	23 068	26 104	26 176	29 985	28 586
Industry	109 805	133 971	118 132	188 176	222 403
Mining and quarrying	15 535	9 602	14 712	21 345	31 438
Manufacturing industry	44 459	36 840	39 018	72 706	120 044
Supply of electricity, gas, steam, hot water and air conditioning	37 451	72 964	37 824	75 111	41 597
Water supply; waste collection, treatment and disposal, pollution removal services	12 360	14 565	26 578	19 014	29 325
Construction	500	3 438	2 747	1 669	545
Wholesale and retail sales; repair of cars and motorcycles	17 196	12 161	10 170	9 027	10 592
Transportation and storage	44 356	51 029	73 530	49 139	31 441
Accommodation and food service	11 433	3 630	3 425	7 527	5 145
Information and communication	1 118	1 510	5 051	1 997	1 531
Financial and insurance services	466	1 024	908	490	710
Real estate transactions	32 009	40 283	63 566	63 810	79 104
Professional, scientific and technical service	203	498	756	312	426
Administrative and support services	3 493	2 835	2 160	2 309	782
Public administration and defense; compulsory social insurance	837	208	1 088	2 121	3 368
Education	11 650	7 032	21 051	19 794	13 496
Health care and social services to the population	4 996	6 749	14 327	13 056	20 738
Arts, entertainment and recreation	2 536	5 146	6 677	8 250	8 082
Providing other types of services	854	780	304	947	1 551
Zhetisu	206 436	242 564	227 000	222 500	291 989
Agriculture, forestry and fisheries	7 964	11 224	12 942	17 401	14 608
Industry	57 985	84 281	53 206	62 884	79 169
Mining and quarrying	662	2 338	1 080	1 629	4 139
Manufacturing industry	14 994	49 137	12 231	19 690	8 837
Supply of electricity, gas, steam, hot water and air conditioning	26 878	18 235	19 257	18 908	40 894
Water supply; waste collection, treatment and disposal, pollution removal services	15 450	14 571	20 639	22 657	25 299

Continuation

	2018	2019	2020	2021	2022
Construction	1 296	5 255	1 750	757	429
Wholesale and retail sales; repair of cars and motorcycles	12 363	12 850	2 152	5 476	4 537
Transportation and storage	57 443	55 424	56 224	62 010	64 659
Accommodation and food service	12 483	8 856	7 555	4 638	6 672
Information and communication	1 213	1 232	5 856	761	618
Financial and insurance services	388	880	1 017	499	1 425
Real estate transactions	28 394	34 640	38 494	45 511	69 900
Professional, scientific and technical service	323	1 133	814	252	161
Administrative and support services	61	27	609	3 316	2 960
Public administration and defense; compulsory social insurance	5 844	1 089	4 807	3 625	16 395
Education	9 131	6 962	12 635	8 640	19 910
Health care and social services to the population	3 952	3 459	13 001	2 088	3 889
Arts, entertainment and recreation	6 755	13 954	15 497	4 155	5 091
Providing other types of services	841	1 300	439	487	1 566
Kostanai	249 340	288 737	336 599	431 179	492 070
Agriculture, forestry and fisheries	36 350	53 982	54 693	79 074	93 029
Industry	126 147	141 432	132 534	194 752	238 591
Mining and quarrying	86 250	91 319	57 918	86 412	145 022
Manufacturing industry	16 141	14 198	17 908	40 114	33 036
Supply of electricity, gas, steam, hot water and air conditioning	9 662	20 257	37 583	45 494	40 635
Water supply; waste collection, treatment and disposal, pollution removal services	14 094	15 658	19 125	22 732	19 897
Construction	1 850	3 524	4 582	2 055	5 760
Wholesale and retail sales; repair of cars and motorcycles	2 950	7 122	3 866	5 322	6 605
Transportation and storage	28 151	24 277	47 323	54 566	43 291
Accommodation and food service	200	1 923	2 021	1 575	1 486
Information and communication	5 101	2 313	5 761	1 704	1 951
Financial and insurance services	604	984	837	579	564
Real estate transactions	33 414	31 823	41 207	59 062	77 508
Professional, scientific and technical service	764	484	492	2 821	2 749
Administrative and support services	217	637	994	1 043	872
Public administration and defense; compulsory social insurance	857	1 258	3 885	2 838	2 942
Education	2 691	5 953	13 568	9 800	8 918
Health care and social services to the population	4 103	4 036	14 675	9 043	4 770
Arts, entertainment and recreation	5 899	8 832	9 975	6 905	3 012
Providing other types of services	42	156	186	40	22
Kyzylorda	332 655	400 209	292 344	308 941	413 284
Agriculture, forestry and fisheries	5 611	6 676	14 106	8 777	9 864
Industry	183 470	238 373	137 481	157 149	172 190
Mining and quarrying	121 155	119 700	88 026	100 632	121 069
Manufacturing industry	33 182	18 030	3 380	26 059	6 224
Supply of electricity, gas, steam, hot water and air conditioning	10 158	81 204	34 890	20 824	28 448
Water supply; waste collection, treatment and disposal, pollution removal services	18 974	19 439	11 185	9 634	16 449
Construction	828	966	420	619	1 038
Wholesale and retail sales; repair of cars and motorcycles	2 809	1 034	4 322	6 107	20 138
Transportation and storage	68 317	75 866	27 931	29 325	65 905
Accommodation and food service	788	1 504	1 734	6 043	1 623
Information and communication	863	1 704	3 559	6 322	1 551
Financial and insurance services	1 660	1 243	988	471	530
Real estate transactions	48 557	51 652	59 709	69 922	85 082
Professional, scientific and technical service	670	3 614	3 788	3 366	6 745
Administrative and support services	611	755	7 196	2 293	9 706
Public administration and defense; compulsory social insurance	1 121	1 730	895	2 757	3 416
Education	6 536	4 511	12 192	6 991	15 681
Health care and social services to the population	8 187	8 057	15 161	5 705	9 938
Arts, entertainment and recreation	2 536	2 107	2 862	2 298	7 114
Providing other types of services	91	417	0	796	2 763
Mangystau	504 649	556 558	582 279	629 138	785 759
Agriculture, forestry and fisheries	562	1 193	2 112	301	533
Industry	293 841	348 471	308 850	328 339	481 739
Mining and quarrying	255 437	291 778	239 177	263 621	423 688

Continuation

	2018	2019	2020	2021	2022
Manufacturing industry	7 531	18 362	24 434	16 149	22 695
Supply of electricity, gas, steam, hot water and air conditioning	21 087	26 241	21 587	14 003	22 173
Water supply; waste collection, treatment and disposal, pollution removal services	9 786	12 090	23 652	34 566	13 183
Construction	4 560	7 214	6 747	18 034	11 975
Wholesale and retail sales; repair of cars and motorcycles	2 780	1 565	1 628	5 312	4 513
Transportation and storage	114 384	60 880	49 299	70 535	87 587
Accommodation and food service	2 811	5 387	59 693	15 095	2 842
Information and communication	3 493	1 476	7 950	2 601	1 986
Financial and insurance services	530	2 013	1 136	3 324	1 131
Real estate transactions	67 492	90 201	105 718	129 278	142 066
Professional, scientific and technical service	3 329	8 476	2 219	1 391	4 077
Administrative and support services	495	4 617	1 137	184	2 027
Public administration and defense; compulsory social insurance	706	1 351	2 242	248	2 499
Education	6 604	3 473	6 353	3 800	8 405
Health care and social services to the population	603	3 637	18 870	6 365	9 451
Arts, entertainment and recreation	2 368	16 448	7 758	44 329	24 928
Providing other types of services	91	156	567	2	x
Pavlodar	411 958	494 620	487 154	571 927	742 793
Agriculture, forestry and fisheries	19 012	53 966	54 550	103 208	136 694
Industry	224 502	272 183	265 989	355 831	424 412
Mining and quarrying	30 308	63 214	72 715	100 790	91 206
Manufacturing industry	88 578	122 072	68 788	113 002	182 836
Supply of electricity, gas, steam, hot water and air conditioning	78 826	58 113	84 681	58 463	106 914
Water supply; waste collection, treatment and disposal, pollution removal services	26 790	28 784	39 805	83 576	43 456
Construction	5 551	1 660	42 220	2 232	56 601
Wholesale and retail sales; repair of cars and motorcycles	6 460	34 261	18 900	20 033	21 488
Transportation and storage	77 910	69 419	23 898	21 024	33 004
Accommodation and food service	525	4 584	1 779	1 879	2 022
Information and communication	4 788	5 757	6 497	3 363	5 692
Financial and insurance services	356	1 532	2 126	818	664
Real estate transactions	32 246	25 510	39 974	31 821	40 033
Professional, scientific and technical service	635	1 098	1 872	9 006	441
Administrative and support services	11 822	5 307	1 052	2 608	2 001
Public administration and defense; compulsory social insurance	1 928	1 660	2 727	2 285	1 798
Education	4 814	3 852	7 855	9 995	9 514
Health care and social services to the population	6 006	10 339	14 307	4 594	3 299
Arts, entertainment and recreation	5 783	3 462	3 384	3 148	5 102
Providing other types of services	9 620	30	24	82	27
Soltustik Kazakhstan	214 181	234 490	286 251	333 149	368 460
Agriculture, forestry and fisheries	84 155	106 556	122 270	159 223	165 761
Industry	45 748	31 793	52 583	42 098	53 532
Mining and quarrying	1 374	1 394	3 039	780	1 264
Manufacturing industry	18 727	14 036	24 441	23 232	23 086
Supply of electricity, gas, steam, hot water and air conditioning	9 917	9 756	15 955	8 453	19 069
Water supply; waste collection, treatment and disposal, pollution removal services	15 730	6 607	9 148	9 633	10 112
Construction	1 993	1 502	3 371	1 195	598
Wholesale and retail sales; repair of cars and motorcycles	4 409	5 859	2 076	2 991	3 429
Transportation and storage	38 275	30 599	29 373	51 454	52 892
Accommodation and food service	1 152	1 282	160	175	2 239
Information and communication	2 503	9 572	9 425	2 114	835
Financial and insurance services	755	555	914	515	549
Real estate transactions	20 932	30 015	37 913	48 502	60 488
Professional, scientific and technical service	217	651	180	175	415
Administrative and support services	139	129	1 080	209	186
Public administration and defense; compulsory social insurance	678	21	336	1 420	2 667
Education	6 968	7 431	9 139	9 926	12 117
Health care and social services to the population	2 716	2 620	14 744	11 340	7 769
Arts, entertainment and recreation	3 408	5 668	2 687	1 812	4 342
Providing other types of services	133	237	-	-	643

Continuation

	2018	2019	2020	2021	2022
Turkistan	314 114	443 503	705 722	659 114	742 588
Agriculture, forestry and fisheries	44 182	51 452	56 014	60 893	73 544
Industry	115 079	152 719	183 045	189 871	234 108
Mining and quarrying	38 454	38 685	41 792	48 724	61 077
Manufacturing industry	20 417	18 181	20 868	23 807	45 282
Supply of electricity, gas, steam, hot water and air conditioning	38 907	64 621	67 094	77 033	57 773
Water supply; waste collection, treatment and disposal, pollution removal services	17 301	31 232	53 291	40 307	69 976
Construction	887	2 238	2 708	2 381	2 017
Wholesale and retail sales; repair of cars and motorcycles	9 281	5 727	6 414	9 416	22 822
Transportation and storage	49 574	52 363	122 380	55 464	46 228
Accommodation and food service	6 383	11 731	7 819	17 946	32 495
Information and communication	297	2 075	4 089	2 471	621
Financial and insurance services	516	193	1 209	3 717	547
Real estate transactions	35 411	70 785	89 672	130 221	144 340
Professional, scientific and technical service	3 237	796	563	1 304	2 316
Administrative and support services	1 624	17 491	43 776	36 596	30 928
Public administration and defense; compulsory social insurance	6 921	21 512	30 053	6 908	36 582
Education	21 964	32 648	20 782	36 554	54 669
Health care and social services to the population	12 050	8 377	11 039	21 436	17 504
Arts, entertainment and recreation	4 668	8 055	125 459	81 898	32 927
Providing other types of services	2 040	5 341	700	2 038	10 940
Ulytau	111 821	294 485	155 505	179 989	175 499
Agriculture, forestry and fisheries	1 872	1 985	2 335	2 146	1 611
Industry	93 774	263 168	111 503	126 478	135 696
Mining and quarrying	30 492	86 605	58 521	34 412	32 137
Manufacturing industry	49 756	36 283	38 605	74 597	85 978
Supply of electricity, gas, steam, hot water and air conditioning	7 937	138 155	7 119	12 150	10 708
Water supply; waste collection, treatment and disposal, pollution removal services	5 589	2 124	7 258	5 319	6 874
Construction	1 563	3 426	4 028	4 309	3 208
Wholesale and retail sales; repair of cars and motorcycles	2 299	358	1 508	1 390	694
Transportation and storage	2 996	12 065	10 914	21 452	21 718
Accommodation and food service	974	698	454	370	65
Information and communication	32	574	538	6 126	40
Financial and insurance services	99	188	196	200	232
Real estate transactions	6 138	7 354	6 987	8 278	7 731
Professional, scientific and technical service	-	38	49	820	813
Administrative and support services	404	41	11	431	109
Public administration and defense; compulsory social insurance	81	89	298	894	874
Education	408	2 508	4 041	1 959	682
Health care and social services to the population	956	1 157	10 707	2 871	1 816
Arts, entertainment and recreation	200	780	1 893	2 216	182
Providing other types of services	26	57	45	47	30
Shygyz Kazakhstan	248 036	275 727	340 034	465 197	555 271
Agriculture, forestry and fisheries	19 226	17 397	22 099	45 939	64 612
Industry	137 184	161 115	186 823	245 800	261 655
Mining and quarrying	56 577	64 425	88 712	110 635	113 498
Manufacturing industry	49 557	55 026	58 857	72 523	97 758
Supply of electricity, gas, steam, hot water and air conditioning	16 784	26 851	17 525	35 920	32 726
Water supply; waste collection, treatment and disposal, pollution removal services	14 266	14 813	21 729	26 722	17 674
Construction	7 752	12 262	7 674	14 650	23 359
Wholesale and retail sales; repair of cars and motorcycles	9 241	7 548	6 564	12 948	15 714
Transportation and storage	17 629	26 283	42 536	56 401	52 525
Accommodation and food service	1 117	1 479	3 458	6 824	5 173
Information and communication	2 106	2 639	5 810	3 259	5 377
Financial and insurance services	484	953	810	803	2 946
Real estate transactions	35 046	24 111	36 095	49 236	83 216
Professional, scientific and technical service	2 446	1 443	1 886	3 949	4 749
Administrative and support services	2 297	1 583	1 346	2 103	2 254
Public administration and defense; compulsory social insurance	1 582	894	951	2 228	1 686
Education	5 504	4 500	2 265	2 824	6 464

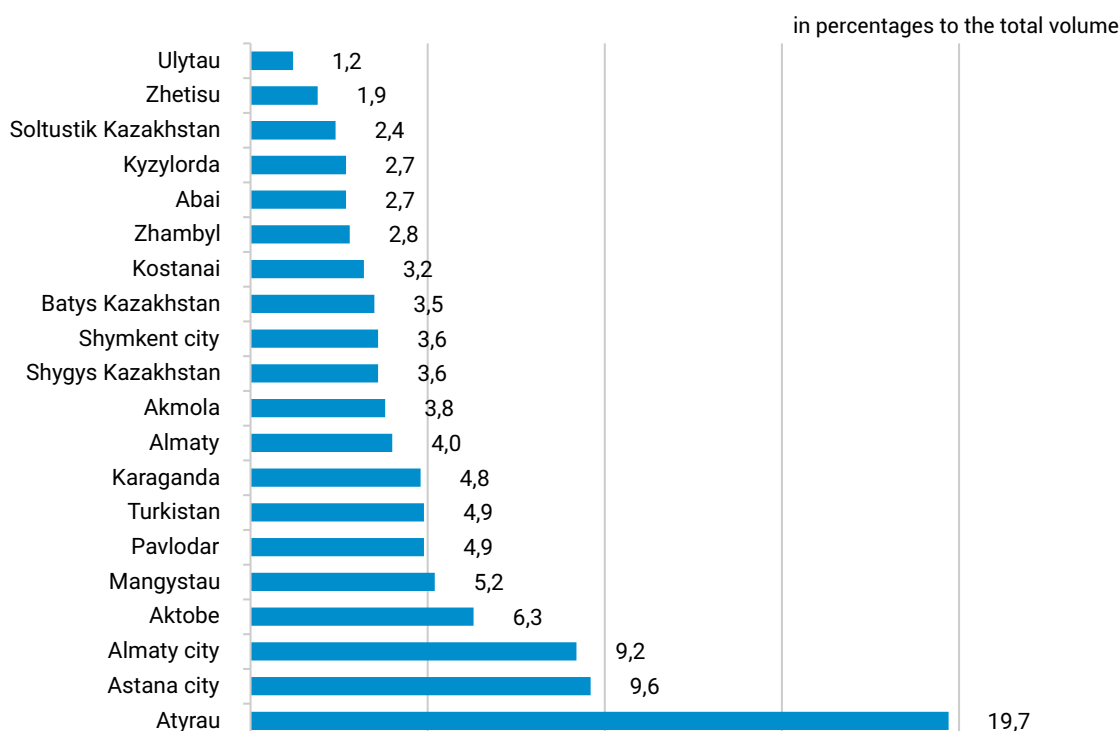
Continuation

	2018	2019	2020	2021	2022
Health care and social services to the population	5 374	9 753	18 070	6 607	20 621
Arts, entertainment and recreation	940	3 695	3 578	9 888	4 744
Providing other types of services	107	72	69	1 740	177
Astana city	1 067 455	919 107	1 125 211	1 225 027	1 462 524
Agriculture, forestry and fisheries	-	-	-	-	-
Industry	89 551	75 372	75 515	86 300	135 567
Mining and quarrying	-	-	-	-	-
Manufacturing industry	16 990	18 193	20 407	23 405	25 999
Supply of electricity, gas, steam, hot water and air conditioning	52 813	37 696	34 415	38 796	43 498
Water supply; waste collection, treatment and disposal, pollution removal services	19 748	19 483	20 693	24 099	66 070
Construction	15 715	7 918	4 775	8 256	16 419
Wholesale and retail sales; repair of cars and motorcycles	20 089	24 856	20 990	26 676	25 945
Transportation and storage	300 441	200 113	111 738	222 779	225 425
Accommodation and food service	13 622	6 169	4 381	3 213	2 883
Information and communication	17 828	22 939	25 250	25 542	83 423
Financial and insurance services	8 868	11 741	9 627	18 189	21 413
Real estate transactions	446 167	438 821	628 205	637 486	653 693
Professional, scientific and technical service	8 133	13 117	62 037	18 349	9 962
Administrative and support services	81 868	25 849	19 414	34 301	28 284
Public administration and defense; compulsory social insurance	4 294	4 167	12 973	18 429	33 690
Education	31 522	40 061	21 730	24 345	27 103
Health care and social services to the population	14 002	11 953	24 288	34 826	76 446
Arts, entertainment and recreation	12 465	34 363	83 505	17 532	85 054
Providing other types of services	2 890	1 668	20 783	48 804	37 216
Almaty city	732 930	820 449	976 795	1 187 620	1 407 990
Agriculture, forestry and fisheries	247	60	105	104	48
Industry	95 932	123 311	133 499	133 443	120 366
Mining and quarrying	-	-	-	-	-
Manufacturing industry	41 352	58 225	66 179	53 382	43 806
Supply of electricity, gas, steam, hot water and air conditioning	27 379	37 707	34 204	46 181	38 847
Water supply; waste collection, treatment and disposal, pollution removal services	27 201	27 379	33 116	33 880	37 712
Construction	8 771	17 754	14 271	13 981	13 504
Wholesale and retail sales; repair of cars and motorcycles	57 899	57 033	54 478	79 310	123 499
Transportation and storage	139 928	161 483	102 202	155 544	210 289
Accommodation and food service	27 179	15 266	11 156	19 497	12 559
Information and communication	39 645	30 100	32 738	50 565	54 053
Financial and insurance services	43 715	57 751	47 947	60 115	82 519
Real estate transactions	215 326	273 734	425 513	538 853	615 615
Professional, scientific and technical service	11 392	21 752	11 823	11 187	11 086
Administrative and support services	23 355	18 729	15 229	19 485	20 056
Public administration and defense; compulsory social insurance	8 957	539	6 454	2 135	23 916
Education	33 923	23 384	58 280	58 586	88 716
Health care and social services to the population	15 131	13 613	43 314	20 791	20 053
Arts, entertainment and recreation	8 713	2 403	14 302	22 822	8 015
Providing other types of services	2 817	3 537	5 484	1 202	3 696
Shymkent city	588 034	194 958	278 737	462 482	549 618
Agriculture, forestry and fisheries	909	1 034	4 276	10 177	8 029
Industry	466 471	64 053	85 220	137 887	123 986
Mining and quarrying	566	550	396	685	1 174
Manufacturing industry	454 463	43 951	37 353	70 197	69 060
Supply of electricity, gas, steam, hot water and air conditioning	6 710	12 918	31 063	33 006	28 960
Water supply; waste collection, treatment and disposal, pollution removal services	4 732	6 634	16 408	33 999	24 792
Construction	2 318	6 453	3 450	4 451	18 800
Wholesale and retail sales; repair of cars and motorcycles	4 052	10 503	7 349	17 728	29 496
Transportation and storage	42 017	28 373	54 370	53 770	53 740
Accommodation and food service	747	2 440	424	26 574	7 671
Information and communication	2 175	1 713	4 850	3 676	3 914
Financial and insurance services	1 297	2 561	1 975	924	1 345
Real estate transactions	51 951	60 891	91 107	154 222	235 306
Professional, scientific and technical service	231	415	141	1 114	2 425

Continuation

	2018	2019	2020	2021	2022
Administrative and support services	285	4 556	6 238	14 706	4 387
Public administration and defense; compulsory social insurance	592	54	391	310	863
Education	8 501	8 410	9 313	22 441	29 882
Health care and social services to the population	2 529	3 333	8 263	6 920	14 972
Arts, entertainment and recreation	3 868	80	1 219	4 866	11 121
Providing other types of services	91	89	151	2 716	3 679

The structure of investments in fixed assets for 2022



Small businesses

4.115 Number of small businesses

	2018	2019	2020	2021	2022
Republic of Kazakhstan	185 446	209 979	223 995	237 914	320 690
Abai	-	-	-	-	4 502
Akmola	6 155	6 910	7 290	7 677	8 838
Aktobe	7 995	8 550	8 992	9 672	12 546
Almaty	7 142	8 900	9 715	11 017	11 031
Atyrau	5 445	6 235	6 382	6 757	8 514
Batys Kazakhstan	5 078	5 615	5 589	5 937	7 393
Zhambyl	4 645	4 954	5 305	5 663	8 505
Zhetisu	-	-	-	-	4 113
Karaganda	14 989	16 168	17 275	18 020	18 514
Kostanai	6 420	6 989	7 487	7 956	9 359
Kyzylorda	4 654	5 156	5 099	5 086	6 325
Mangystau	6 803	7 099	8 241	9 095	10 571
Pavlodar	7 920	8 605	9 373	9 922	11 277
Soltustik Kazakhstan	4 887	5 415	5 617	5 768	6 830
Turkistan	5 122	6 456	6 621	7 522	10 004
Ulytau	-	-	-	-	1 623
Shygys Kazakhstan	9 554	10 430	10 943	11 578	8 915
Astana city	31 963	40 815	43 390	45 628	63 494

Continuation

	2018	2019	2020	2021	2022
Almaty city	47 481	50 686	54 021	56 483	90 534
Shymkent city	9 193	10 996	12 655	14 133	17 802

4.116 Number of employees

people

	2018	2019	2020	2021	2022
Republic of Kazakhstan	1 326 467	1 366 514	1 410 073	1 421 017	1 645 995
Abai	-	-	-	-	25 768
Akmola	52 400	52 248	51 574	53 258	55 106
Aktobe	56 267	61 528	66 546	56 479	70 632
Almaty	65 572	65 217	74 307	79 563	60 437
Atyrau	52 168	56 970	56 343	52 467	56 813
Batys Kazakhstan	34 490	34 625	32 554	34 061	40 233
Zhambyl	27 837	27 303	29 992	27 636	33 255
Zhetisu	-	-	-	-	25 698
Karaganda	99 472	102 750	113 088	103 215	102 902
Kostanai	59 030	59 985	62 566	62 923	63 716
Kyzylorda	29 088	27 110	25 701	25 369	27 292
Mangystau	46 682	42 190	49 119	49 581	57 042
Pavlodar	53 656	56 161	52 156	52 973	51 114
Soltustik Kazakhstan	40 209	42 601	41 388	42 261	42 552
Turkistan	28 139	28 357	29 078	31 883	33 475
Ulytau	-	-	-	-	8 328
Shygys Kazakhstan	72 909	74 453	79 115	75 486	57 955
Astana city	208 082	216 402	224 973	227 966	279 126
Almaty city	342 050	362 541	355 580	378 018	479 899
Shymkent city	58 417	56 073	65 993	67 878	74 652

4.117 Volume of manufactured products and rendered services

million tenge

	2018	2019	2020	2021	2022
Republic of Kazakhstan	18 253 746,1	22 746 925,3	23 164 510,1	28 025 374,6	36 539 684,7
Abai	-	-	-	-	190 963,2
Akmola	487 440,1	542 720,4	533 507,1	550 452,4	800 551,8
Aktobe	610 811,8	586 978,9	695 647,6	850 756,5	1 152 382,2
Almaty	704 699,1	779 957,4	949 719,1	1 447 951,7	1 810 476,9
Atyrau	1 909 354,8	2 830 888,8	1 635 743,7	2 842 714,9	3 354 734,1
Batys Kazakhstan	1 169 506,4	1 178 457,3	964 777,7	1 238 815,5	1 743 557,7
Zhambyl	201 457,8	219 716,2	368 155,0	326 968,1	391 947,6
Zhetisu	-	-	-	-	324 749
Karaganda	860 357,2	908 708,2	1 207 546,1	1 218 743,6	1 547 537,9
Kostanai	525 568,0	764 889,7	807 985,4	789 497,7	1 035 280,5
Kyzylorda	221 577,0	242 857,8	229 989,0	264 712,6	370 532,5
Mangystau	655 728,7	642 062,6	815 537,0	1 162 279,0	1 067 783,9
Pavlodar	420 866,8	516 510,5	506 794,3	538 809,1	715 090,5
Soltustik Kazakhstan	294 368,9	353 179,2	384 565,3	437 990,8	605 631,4
Turkistan	206 826,1	313 031,7	314 214,0	539 750,6	604 563,7
Ulytau	-	-	-	-	62 509,8
Shygys Kazakhstan	537 483,8	675 174,8	781 967,0	701 453,2	707 134,7
Astana city	3 763 517,1	5 044 800,1	5 313 776,0	6 445 111,2	8 081 568,2
Almaty city	5 169 322,6	6 462 577,5	6 989 790,9	7 791 707,8	10 795 932,6
Shymkent city	514 859,7	684 414,7	664 795,5	877 659,8	1 176 756,4

4.118 Average monthly salary of employees

tenge

	2018	2019	2020	2021	2022
Republic of Kazakhstan	125 240	141 379	153 292	180 969	213 122
Abai	-	-	-	-	135 217
Akmola	97 151	105 608	110 121	125 143	160 268
Aktobe	86 490	99 976	103 801	130 683	140 094
Almaty	90 058	106 055	123 328	128 546	164 486
Atyrau	186 900	199 724	223 380	269 860	309 694
Batys Kazakhstan	109 057	116 668	121 579	135 020	163 283
Zhambyl	70 641	83 906	94 813	110 640	132 624

Continuation

	2018	2019	2020	2021	2022
Zhetisu	-	-	-	-	146 928
Karaganda	102 165	107 459	110 038	159 841	154 554
Kostanai	83 421	93 817	94 032	126 599	143 499
Kyzylorda	96 951	109 223	119 044	125 120	148 742
Mangystau	134 755	142 971	169 156	170 250	242 713
Pavlodar	83 284	96 405	93 325	120 356	157 391
Soltustik Kazakhstan	83 539	96 335	105 352	131 251	149 007
Turkistan	65 280	79 962	90 238	110 241	142 682
Ulytau	-	-	-	-	173 540
Shygys Kazakhstan	113 746	109 800	114 943	138 471	171 831
Astana city	148 080	182 943	186 870	248 378	255 945
Almaty city	165 018	182 238	216 294	224 120	271 625
Shymkent city	79 842	93 780	83 949	106 045	127 018

4.119 Profit (loss) before taxation

million tenge

	2018	2019	2020	2021	2022
Republic of Kazakhstan	3 687 697,9	5 722 699,2	4 742 765,2	8 649 502,5	11 275 290,2
Abai	-	-	-	-	26 665,8
Akmola	-42 124,6	70 305,4	64 548,0	71 525,8	164 248,6
Aktobe	170 637,9	66 739,3	33 028,0	146 751,3	231 790,6
Almaty	- 16 257,6	38 854,0	71 163,6	185 439,5	211 297,3
Atyrau	663 086,1	1 175 752,1	212 441,7	1 584 077,3	2 065 028,3
Batys Kazakhstan	421 733,1	453 235,4	28 738,0	511 852,0	833 316,2
Zhambyl	25 863,5	18 066,6	13 284,1	35 510,0	49 891,2
Zhetisu	-	-	-	-	24 752,5
Karaganda	159 067,2	104 711,7	169 323,8	140 173,4	334 035,6
Kostanai	45 152,4	58 781,9	75 178,2	159 202,6	167 705,8
Kyzylorda	15 753,3	42 784,4	57 649,4	82 564,3	107 270
Mangystau	94 151,3	41 967,8	71 616,8	460 276,3	261 177,3
Pavlodar	51 125,2	77 987,6	109 667,5	219 997,3	134 857,8
Soltustik Kazakhstan	13 340,1	54 588,4	71 738,4	115 239,6	168 835,3
Turkistan	33 820,1	60 802,2	48 305,3	60 976,8	70 594,7
Ulytau	-	-	-	-	14 434,7
Shygys Kazakhstan	122 159,6	144 112,5	160 112,3	121 828,5	149 272,9
Astana city	650 144,1	719 888,4	657 665,9	1 632 915,1	855 272
Almaty city	1 245 455,2	2 521 301,3	2 813 046,3	2 985 644,1	5 289 364,7
Shymkent city	38 590,7	72 820,3	85 258,7	135 528,7	115 479,1

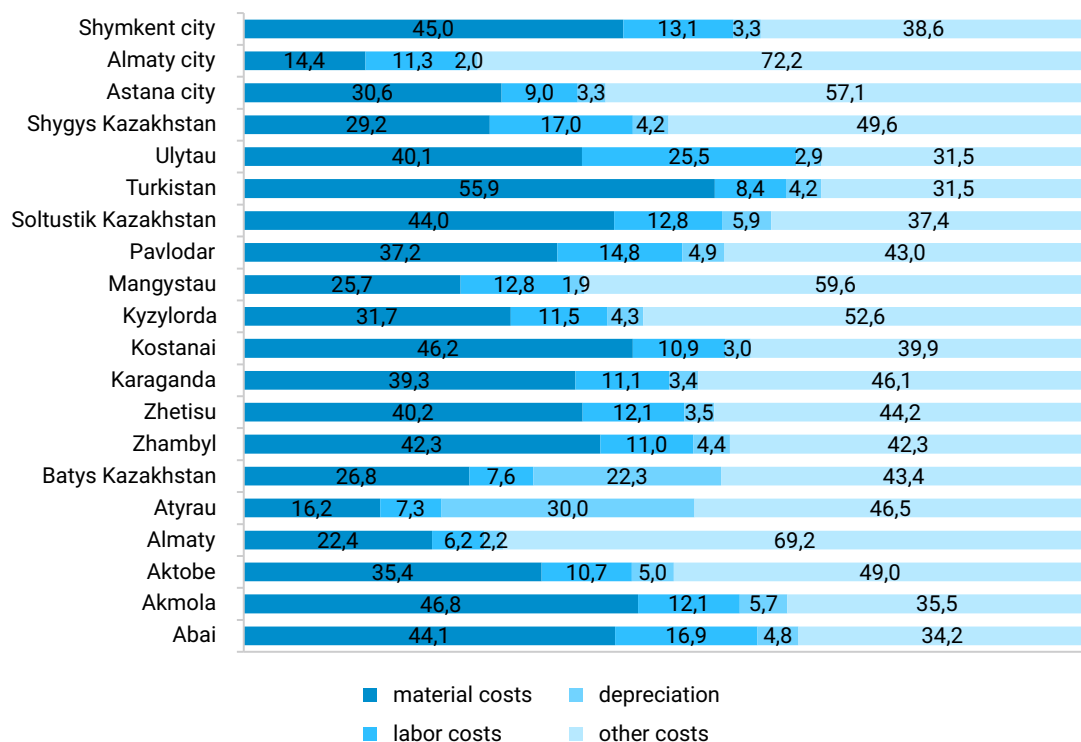
4.120 Small business expenses

million tenge

	2018	2019	2020	2021	2022
Republic of Kazakhstan	18 485 582,2	21 114 175,1	25 253 528,2	23 373 678,9	37 518 334,2
Abai	-	-	-	-	226 465
Akmola	592 445,4	571 795,6	579 885,5	625 725,5	848 441,5
Aktobe	502 907,0	524 361,4	622 699,2	574 358,4	1 028 590,6
Almaty	645 981,2	598 495,5	980 327,4	1 110 569,7	1 744 186,4
Atyrau	2 118 008,8	2 789 335,0	2 048 085,5	2 465 130,7	2 722 511,5
Batys Kazakhstan	729 575,3	739 181,3	1 017 690,4	769 009,5	951 385,7
Zhambyl	167 581,7	200 675,6	357 074,3	282 287,3	389 585,8
Zhetisu	-	-	-	-	340 631,3
Karaganda	1 431 088,0	991 191,6	1 351 239,4	1 348 762,3	1 612 544,9
Kostanai	473 023,6	536 901,8	777 315,8	671 283,4	959 410,3
Kyzylorda	203 915,3	215 629,5	229 300,5	239 403,0	367 947,3
Mangystau	677 454,2	629 319,6	910 166,7	1 058 338,3	1 115 736,8
Pavlodar	348 161,8	376 903,1	453 302,3	616 203,4	600 864,8
Soltustik Kazakhstan	310 787,9	344 962,5	347 664,3	447 926,7	565 262,1
Turkistan	195 161,7	230 871,6	269 189,6	492 134,1	525 333,5
Ulytau	-	-	-	-	683 349,3
Shygys Kazakhstan	687 094,6	593 109,4	792 073,4	644 291,2	60 881,6
Astana city	3 516 685,7	5 510 306,4	4 376 760,0	4 737 974,7	8 672 968,6
Almaty city	5 502 062,4	5 716 055,6	9 553 951,9	6 726 764,9	13 321 253
Shymkent city	383 584,3	545 079,8	586 803,9	563 515,6	780 984,7

The structure of expenses for the production and sale of products (goods, works, services) of the surveyed small enterprises for 2022

in percentages



Small and medium business

4.121 Number of registered SMEs

	2018	2019	2020	2021	2022
Republic of Kazakhstan	1 577 747	1 603 839	1 610 496	1 694 672	2 026 527
Abai	-	-	-	-	54 845
Akmola	55 862	54 417	53 170	55 003	59 846
Aktobe	65 832	68 627	70 709	75 525	90 622
Almaty	142 103	143 545	143 248	150 448	126 343
Atyrau	57 135	57 623	58 071	59 528	69 332
Batys Kazakhstan	49 646	50 624	50 293	51 012	58 546
Zhambyl	80 019	84 746	85 195	87 108	106 194
Zhetisu	-	-	-	-	59 523
Karaganda	102 423	103 046	104 393	109 023	104 175
Kostanai	64 011	61 387	59 966	60 772	65 125
Kyzylorda	51 078	52 427	54 700	56 976	71 823
Mangystau	59 784	61 102	60 877	64 330	81 619
Pavlodar	53 045	53 033	52 365	53 361	58 274
Soltustik Kazakhstan	36 154	35 260	34 719	34 251	36 305
Turkistan	141 082	148 514	145 638	149 383	188 186
Ulytau	-	-	-	-	18 760
Shygys Kazakhstan	111 036	104 814	102 949	110 093	68 753
Astana city	162 128	167 183	173 837	191 109	232 081
Almaty city	274 689	277 470	278 305	295 861	353 766
Shymkent city	71 720	80 021	82 061	90 889	122 409

4.122 Number of operating SMEs

units

	2018	2019	2020	2021	2022
Republic of Kazakhstan	1 241 328	1 330 244	1 357 311	1 431 647	1 818 764
Abai	-	-	-	-	49 693
Akmola	44 106	45 453	46 564	48 544	54 838
Aktobe	54 430	59 116	61 797	65 992	82 580
Almaty	115 630	122 368	123 181	129 716	116 585
Atyrau	46 756	49 917	50 239	52 031	63 115
Batys Kazakhstan	40 062	42 785	43 035	44 260	53 008
Zhambyl	63 262	69 961	69 338	71 298	92 572
Zhetisu	-	-	-	-	53 600
Karaganda	84 032	88 299	90 196	95 296	93 086
Kostanai	51 093	52 516	52 495	54 870	61 133
Kyzylorda	42 342	46 297	48 657	51 063	67 145
Mangystau	51 096	52 949	52 900	56 521	75 341
Pavlodar	43 820	45 482	45 809	46 694	52 084
Soltustik Kazakhstan	28 969	30 071	30 331	30 228	33 066
Turkistan	130 804	141 992	140 605	144 778	184 579
Ulytau	-	-	-	-	17 413
Shygyz Kazakhstan	87 678	88 938	90 453	95 916	61 475
Astana city	124 685	134 475	144 769	163 017	204 308
Almaty city	174 509	190 190	197 066	206 109	292 734
Shymkent city	58 054	69 435	69 876	75 314	110 409

4.123 Number of people employed in SMEs

people

	2018	2019	2020	2021	2022
Republic of Kazakhstan	3 312 457	3 448 727	3 472 606	3 511 618	4 106 991
Abai	-	-	-	-	99 990
Akmola	133 231	132 057	131 890	134 863	141 372
Aktobe	141 358	153 241	159 300	151 944	181 922
Almaty	252 095	262 355	268 134	280 749	224 521
Atyrau	136 144	140 178	141 791	136 474	155 375
Batys Kazakhstan	114 990	120 559	108 029	111 031	122 782
Zhambyl	119 540	127 419	127 522	123 689	152 642
Zhetisu	-	-	-	-	100 901
Karaganda	237 446	244 117	253 252	246 935	237 011
Kostanai	159 827	160 764	162 532	161 927	168 692
Kyzylorda	92 758	95 506	98 770	104 858	120 956
Mangystau	122 810	122 897	126 025	128 715	160 050
Pavlodar	133 615	138 365	134 124	135 742	138 116
Soltustik Kazakhstan	105 062	107 534	107 008	105 280	106 846
Turkistan	203 761	216 540	216 896	220 821	262 989
Ulytau	-	-	-	-	30 680
Shygyz Kazakhstan	231 733	234 379	236 894	239 043	158 211
Astana city	374 559	387 879	398 158	413 570	492 013
Almaty city	609 168	645 586	634 460	643 120	845 056
Shymkent city	144 360	159 351	167 821	172 857	206 866

4.124 Output of products by SMEs

million tenge

	2018	2019	2020	2021	2022
Republic of Kazakhstan	26 473 049	32 386 960	33 626 992	41 952 637	54 794 119
Abai	-	-	-	-	646 357
Akmola	785 649	820 938	947 790	1 067 146	1 537 515
Aktobe	894 930	960 216	1 084 677	1 349 585	1 788 478
Almaty	1 367 731	1 589 167	1 844 563	2 581 281	2 867 147
Atyrau	2 385 604	3 177 603	2 119 471	3 753 191	4 472 744
Batys Kazakhstan	1 510 142	1 628 569	1 281 945	1 680 314	2 296 739
Zhambyl	479 542	520 445	744 481	834 089	1 078 380
Zhetisu	-	-	-	-	786 755
Karaganda	1 333 266	1 436 327	1 741 065	2 065 338	2 442 616
Kostanai	908 634	1 202 082	1 355 498	1 495 484	2 142 373
Kyzylorda	380 617	435 276	397 732	456 056	603 349
Mangystau	943 258	1 209 395	1 346 789	1 641 876	1 851 308
Pavlodar	745 716	898 494	922 850	1 102 608	1 401 455

	2018	2019	2020	2021	2022
					Continuation
Soltustik Kazakhstan	570 829	647 121	776 754	913 232	1 193 858
Turkistan	532 055	746 861	891 789	1 312 594	1 508 979
Ulytau	-	-	-	-	176 020
Shygys Kazakhstan	1 037 218	1 262 375	1 437 719	1 663 201	1 338 607
Astana city	4 886 210	6 460 201	6 634 641	8 112 990	10 144 889
Almaty city	6 870 957	8 333 733	9 033 186	10 401 080	14 523 762
Shymkent city	840 691	1 058 157	1 066 042	1 522 572	1 992 788

Financial and economic activities of medium and large enterprises

4.125 Profit (loss) before taxation

	2018	2019	2020	2021	2022
					million tenge
Republic of Kazakhstan	9 730 671	11 013 532	6 679 821	14 796 652	17 995 441
Abai	-	-	-	-	262 398
Akmola	178 932	267 705	406 940	378 454	493 462
Aktobe	537 256	572 247	245 011	883 487	895 657
Almaty	20 513	101 328	158 536	227 973	575 000
Atyrau	3 815 817	4 068 662	1 311 132	4 104 359	6 438 863
Batys Kazakhstan	54 838	- 258 888	- 7 553	34 493	28 180
Zhambyl	45 368	43 636	56 737	77 128	97 635
Zhetisu	-	-	-	-	11 968
Karaganda	349 500	350 392	322 486	954 689	454 149
Kostanai	-23 908	202 289	128 136	661 783	471 154
Kyzylorda	269 485	207 085	101 296	133 817	262 069
Mangystau	487 020	679 321	129 319	594 251	546 052
Pavlodar	214 922	292 399	372 726	598 337	606 789
Soltustik Kazakhstan	28 565	62 989	83 182	96 497	162 584
Turkistan	160 511	231 277	306 195	452 949	688 262
Ulytau	-	-	-	-	122 960
Shygys Kazakhstan	1 209 461	616 846	625 307	772 095	436 940
Astana city	1 451 006	2 020 855	1 145 125	2 726 098	2 631 260
Almaty city	913 601	1 513 304	1 258 742	1 981 718	2 598 470
Shymkent city	17 777	42 084	36 506	118 524	211 590

4.126 Profitability (unprofitability) of enterprises

	2018	2019	2020	2021	2022
					in percentages
Republic of Kazakhstan	23,0	24,2	11,6	28,0	23,6
Abai	-	-	-	-	27,0
Akmola	28,3	39,3	44,5	37,1	38,4
Aktobe	25	29,1	10,4	42,5	28,8
Almaty	1,6	7,4	8,9	11,5	24,4
Atyrau	68	62,6	20,6	60,1	64,0
Batys Kazakhstan	8,6	- 20,2	- 1,0	5,0	3,0
Zhambyl	13,2	10,8	13,1	14,4	13,6
Zhetisu	-	-	-	-	3,0
Karaganda	12,6	12,2	9,3	23,0	12,4
Kostanai	-2	15,6	6,9	33,1	16,9
Kyzylorda	41,9	34,4	18,4	21,5	40,0
Mangystau	17,9	25,0	5,5	24,4	15,8
Pavlodar	11,8	16,4	18,3	29,0	19,7
Soltustik Kazakhstan	6,9	14,9	17,5	17,9	23,4
Turkistan	37,1	43,6	55,6	71,7	100,2
Ulytau	-	-	-	-	2,8
Shygys Kazakhstan	59,6	27,8	24,2	26,8	15,5
Astana city	16,9	23,2	12,2	25,6	17,6
Almaty city	8,9	13,5	6,1	16,0	14,8
Shymkent city	2	4,4	3,3	9,2	13,3

4.127 Income from sales of products and services

	million tenge				
	2018	2019	2020	2021	2022
Republic of Kazakhstan	44 642 923	49 701 796	46 675 618	60 323 895	78 132 450
Abai	-	-	-	-	895 383
Akmola	726 104	878 726	1 211 061	1 237 747	1 594 880
Aktobe	2 333 046	2 233 242	1 916 531	2 766 385	3 496 325
Almaty	1 015 754	1 252 320	1 472 480	1 876 713	1 884 046
Atyrau	8 966 710	9 946 135	6 791 539	10 487 689	15 427 945
Batys Kazakhstan	652 523	831 031	675 052	689 874	872 995
Zhambyl	348 337	423 447	466 337	565 861	725 516
Zhetisu	-	-	-	-	375 750
Karaganda	2 886 478	3 000 244	3 266 019	4 620 886	3 576 817
Kostanai	1 021 117	1 337 581	1 739 529	2 407 806	2 639 197
Kyzylorda	785 989	738 368	557 843	695 510	797 372
Mangystau	2 964 779	3 163 738	2 300 182	2 909 185	3 672 458
Pavlodar	1 780 746	1 940 373	2 060 700	2 469 913	3 037 797
Soltustik Kazakhstan	407 361	452 025	508 707	584 229	771 368
Turkistan	560 233	741 293	820 190	1 060 586	1 319 677
Ulytau	-	-	-	-	1 845 400
Shygyz Kazakhstan	2 088 737	2 467 642	2 766 423	3 231 049	2 824 184
Astana city	7 387 532	8 034 679	8 334 107	10 142 169	13 101 684
Almaty city	9 883 382	11 309 561	10 709 500	13 230 629	17 586 042
Shymkent city	834 088	951 390	1 079 419	1 347 661	1 687 615

4.128 Cost of goods sold and services rendered

	million tenge				
	2018	2019	2020	2021	2022
Republic of Kazakhstan	28 025 937	32 040 427	32 307 382	39 355 015	51 716 272
Abai	-	-	-	-	529 615
Akmola	496 347	546 701	694 756	753 023	967 593
Aktobe	1 142 042	1 197 071	1 169 085	1 434 114	1 947 953
Almaty	759 540	945 474	1 115 276	1 408 041	1 348 319
Atyrau	3 617 752	4 386 698	3 839 182	4 902 950	7 212 089
Batys Kazakhstan	462 954	590 970	546 710	517 947	668 957
Zhambyl	267 036	327 360	338 882	426 000	531 857
Zhetisu	-	-	-	-	303 228
Karaganda	1 982 560	2 180 727	2 366 387	3 019 490	2 534 944
Kostanai	808 274	995 597	1 249 595	1 570 647	1 955 027
Kyzylorda	336 858	352 955	354 507	393 146	374 735
Mangystau	1 468 046	1 621 590	1 564 452	1 495 972	1 991 269
Pavlodar	1 191 405	1 361 016	1 378 028	1 611 103	2 037 747
Soltustik Kazakhstan	317 494	337 347	378 276	439 537	549 213
Turkistan	326 283	432 864	451 352	517 848	548 019
Ulytau	-	-	-	-	1 284 787
Shygyz Kazakhstan	1 455 980	1 712 470	1 856 510	2 279 677	2 233 515
Astana city	5 698 806	6 160 063	6 396 382	7 932 856	10 550 228
Almaty city	7 053 321	8 143 043	7 807 991	9 612 620	12 876 118
Shymkent city	641 229	748 481	800 010	1 040 044	1 271 059

4.129 Debt on liabilities

	million tenge				
	2018	2019	2020	2021	2022
Republic of Kazakhstan	48 108 122	51 326 640	53 638 940	61 494 411	77 876 540
Abai	-	-	-	-	728 231
Akmola	873 892	801 823	909 814	1 019 079	1 158 419
Aktobe	2 923 170	3 008 119	3 072 126	3 493 971	3 521 276
Almaty	1 096 868	1 109 318	1 142 007	1 267 391	1 329 264
Atyrau	6 017 190	7 229 118	8 391 799	9 114 717	9 574 262
Batys Kazakhstan	866 634	824 899	852 248	817 433	1 046 047
Zhambyl	251 601	352 927	353 289	342 303	456 979
Zhetisu	-	-	-	-	260 683
Karaganda	2 062 295	1 985 079	2 234 841	2 732 553	2 232 168
Kostanai	1 373 295	1 335 624	1 267 970	1 447 952	1 437 430
Kyzylorda	580 094	656 123	562 298	563 460	569 878

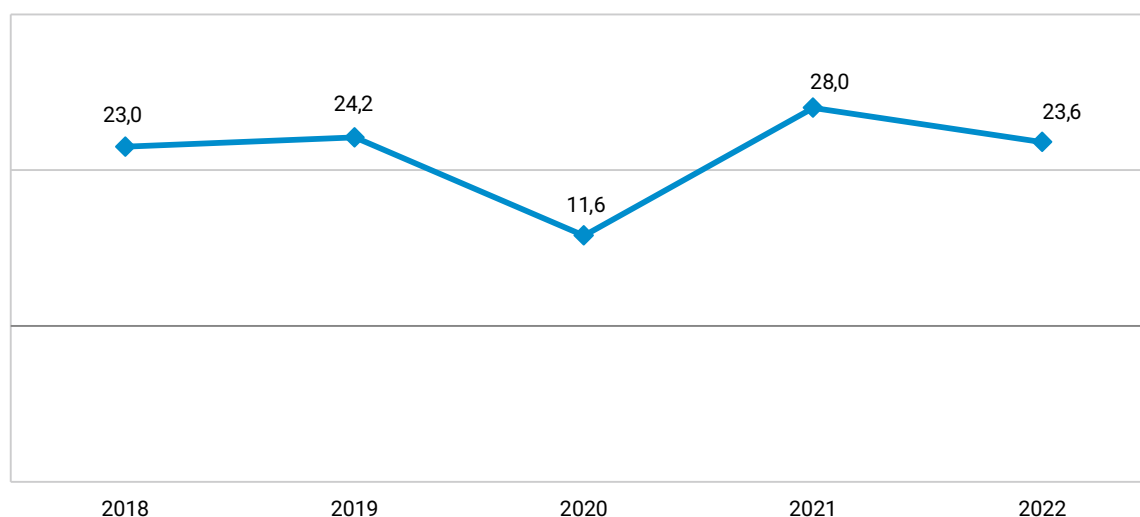
	2018	2019	2020	2021	2022
					Continuation
Mangystau	2 180 323	1 903 664	1 636 345	1 450 388	1 719 765
Pavlodar	2 454 236	2 543 077	2 375 248	2 331 802	2 631 881
Soltustik Kazakhstan	731 586	699 660	549 543	548 378	660 690
Turkistan	344 180	438 299	445 050	767 161	639 135
Ulytau	-	-	-	-	1 561 065
Shygys Kazakhstan	1 508 449	1 485 046	1 738 013	2 213 449	1 813 091
Astana city	14 625 367	15 618 201	15 537 157	18 183 422	22 098 335
Almaty city	9 037 868	10 240 799	11 360 930	13 867 810	22 994 555
Shymkent city	1 181 068	1 094 865	1 210 262	1 333 141	1 443 386

4.130 Accounts receivable

	2018	2019	2020	2021	2022
					million tenge
Republic of Kazakhstan	8 988 221	9 961 018	10 251 381	12 248 656	14 280 630
Abai	-	-	-	-	259 642
Akmola	253 587	252 702	404 329	310 824	460 792
Aktobe	323 084	338 285	352 241	472 839	532 013
Almaty	235 723	251 328	314 802	364 241	356 520
Atyrau	927 016	1 253 796	1 202 328	1 763 819	1 497 151
Batys Kazakhstan	111 334	205 350	137 902	106 172	148 753
Zhambyl	82 875	128 240	127 653	87 354	123 544
Zhetisu	-	-	-	-	45 012
Karaganda	705 644	773 545	750 885	888 206	776 349
Kostanai	308 330	245 429	273 237	306 678	309 566
Kyzylorda	158 414	142 906	145 839	178 281	194 162
Mangystau	397 191	472 124	347 526	328 950	431 326
Pavlodar	392 585	363 829	370 200	486 411	632 857
Soltustik Kazakhstan	248 271	218 387	162 786	172 116	231 904
Turkistan	144 491	189 511	208 045	499 198	472 739
Ulytau	764 946	720 791	993 737	1 207 823	364 524
Shygys Kazakhstan	-	-	-	-	929 345
Astana city	1 832 732	2 157 129	2 171 525	2 592 915	3 358 967
Almaty city	1 879 436	2 031 228	2 088 270	2 274 290	2 921 691
Shymkent city	222 556	216 436	200 076	208 539	233 774

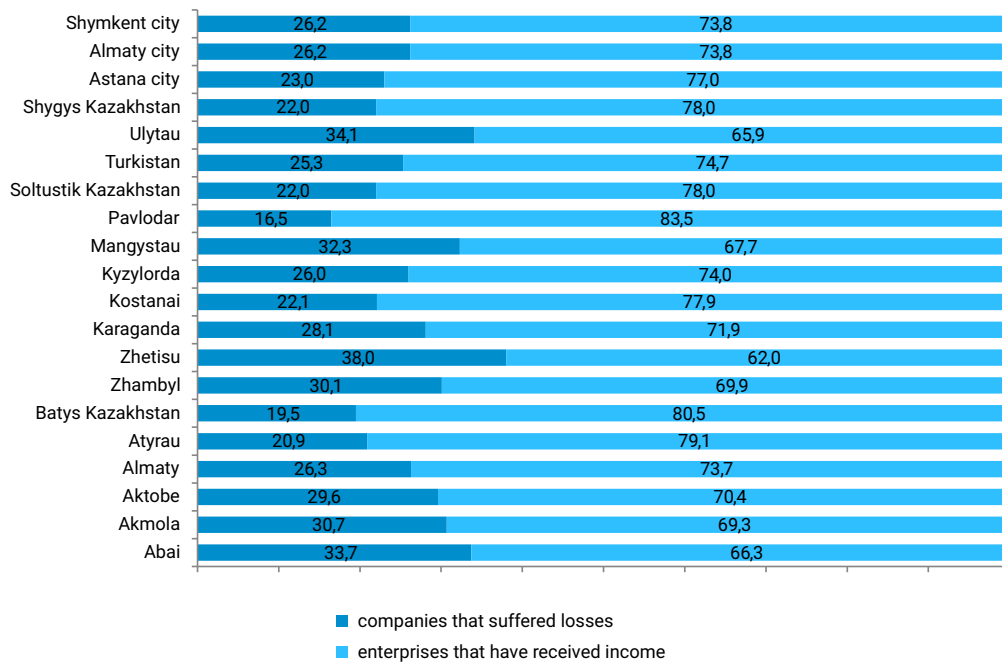
Profitability of large and medium enterprises

in percentages



Share distribution of enterprises that received income and loss for 2022

in percentages



The value of national wealth

4.131 Availability of fixed assets at the end of the year at historical cost

	2018	2019	2020	2021	2022
	billion tenge				
Republic of Kazakhstan	97 882,4	124 705,8	136 844,7	150 849,6	157 608,1
Abai	-	-	-	-	2 748,1
Akmola	2 061,4	2 320,0	2 635,3	3 036,2	3 703,7
Aktobe	5 053,4	5 428,5	6 479,1	7 456,3	7 996,7
Almaty	3 577,7	4 013,9	4 567,6	4 963,5	3 728,5
Atyrau	25 919,8	39 799,5	39 807,9	47 194,5	47 261,9
Batys Kazakhstan	5 572,1	5 937,2	6 894,5	7 311,4	7 956,9
Zhambyl	1 778,4	1 931,2	2 190,3	2 662,0	2 891,5
Zhetisu	-	-	-	-	1 875,3
Karaganda	4 253,7	4 883,6	5 287,4	6 315,2	5 362,6
Kostanai	2 307,8	2 502,7	2 769,3	3 127,2	3 324,2
Kyzylorda	3 186,3	3 373,1	3 721,7	3 638,1	3 868,1
Mangystau	5 142,6	5 268,6	5 945,6	6 519,0	6 305,9
Pavlodar	4 102,1	4 365,5	4 608,7	4 934,5	5 309,3
Soltustik Kazakhstan	1 213,6	1 304,9	1 434,1	1 745,9	1 892,5
Turkistan	1 843,7	2 089,0	2 470,3	2 826,0	3 216,3
Ulytau	-	-	-	-	1 499,0
Shygys Kazakhstan	3 778,8	3 727,4	5 052,8	5 537,5	3 928,7
Astana city	13 303,3	22 623,7	26 018,3	25 922,0	25 000,3
Almaty city	12 526,3	12 508,1	14 270,6	14 640,0	16 133,1
Shymkent city	2 261,4	2 629,0	2 691,3	3 020,4	3 605,5

4.132 Availability of fixed assets at the end of the year at book value (net of depreciation)

	2018	2019	2020	2021	2022
	billion tenge				
Republic of Kazakhstan	62 959,9	76 477,2	78 231,0	84 290,3	89 948,8
Abai	-	-	-	-	1 909,8
Akmola	1 453,2	1 619,3	1 847,3	2 167,3	2 711,8
Aktobe	2 851,5	3 107,5	3 256,5	3 576,7	3 888,7
Almaty	2 731,8	3 109,4	3 538,5	3 825,4	2 924,0
Atyrau	16 419,8	27 210,1	22 090,9	26 292,2	27 890,7

	2018	2019	2020	2021	2022
					Continuation
Batys Kazakhstan	3 670,3	3 580,2	3 849,6	3 931,0	4 322,5
Zhambyl	1 241,1	1 351,2	1 531,0	1 807,8	2 017,6
Zhetisu	-	-	-	-	1 316,7
Karaganda	2 501,8	2 949,8	3 210,9	3 866,9	3 255,0
Kostanai	1 401,1	1 520,0	1 635,5	1 944,9	2 038,4
Kyzylorda	1 673,4	1 727,7	1 875,1	1 851,4	1 972,3
Mangystau	2 452,7	2 779,3	3 078,6	3 344,6	3 565,5
Pavlodar	2 776,5	2 842,9	3 012,4	3 085,1	3 225,1
Soltustik Kazakhstan	830,1	872,7	931,2	1 173,2	1 344,6
Turkistan	1 344,2	1 503,3	1 764,3	2 026,8	2 336,9
Ulytau	-	-	-	-	983,7
Shygys Kazakhstan	2 576,0	2 436,6	3 407,4	3 739,7	2 643,9
Astana city	8 856,9	9 140,9	11 149,8	9 761,9	9 226,3
Almaty city	8 511,0	8 704,0	10 030,5	9 676,6	9 993,7
Shymkent city	1 668,6	2 022,2	2 021,7	2 218,8	2 381,7

4.133 Commissioning and acquisition of new fixed assets

	2018	2019	2020	2021	2022
					billion tenge
Republic of Kazakhstan	9 680,9	9 911,0	13 508,9	12 133,7	16 123,3
Abai	-	-	-	-	727,6
Akmola	411,3	262,4	367,0	519,1	704,7
Aktobe	477,1	495,1	882,7	1 075,7	504,7
Almaty	476,6	527,2	597,3	509,8	487,5
Atyrau	2 433,0	2 656,5	5 053,3	2 539,7	6 201,0
Batys Kazakhstan	463,6	649,9	362,9	401,4	517,3
Zhambyl	203,2	237,8	313,5	346,0	376,1
Zhetisu	-	-	-	-	217,8
Karaganda	404,2	566,2	509,5	722,9	557,4
Kostanai	224,8	213,4	256,4	392,1	299,1
Kyzylorda	163,3	295,3	262,0	192,1	223,5
Mangystau	454,6	448,1	487,2	502,5	610,3
Pavlodar	306,5	276,4	336,7	343,7	376,6
Soltustik Kazakhstan	135,3	149,4	184,4	272,6	265,5
Turkistan	250,3	345,2	297,2	457,7	406,2
Ulytau	-	-	-	-	170,1
Shygys Kazakhstan	440,0	412,4	476,3	567,7	385,4
Astana city	1 342,7	1 084,3	1 691,0	1 522,3	1 364,2
Almaty city	1 233,8	1 006,0	1 156,1	1 423,6	1 422,6
Shymkent city	260,5	285,4	275,6	344,7	305,7

4.134 Liquidation and write-off of fixed assets

	2018	2019	2020	2021	2022
					billion tenge
Republic of Kazakhstan	928,4	1 305,2	1 405,8	1 580,4	1 474,0
Abai	-	-	-	-	14,9
Akmola	17,8	26,5	16,3	12,0	18,6
Aktobe	57,1	33,8	68,1	62,2	44,3
Almaty	55,4	43,7	27,9	28,6	38,8
Atyrau	32,7	152,2	107,9	62,5	77,9
Batys Kazakhstan	20,0	16,2	18,2	19,9	12,9
Zhambyl	11,0	9,7	18,3	20,4	29,0
Zhetisu	-	-	-	-	10,0
Karaganda	55,9	52,4	93,1	70,8	67,0
Kostanai	27,5	42,1	28,7	45,1	44,3
Kyzylorda	62,7	63,4	34,0	48,1	57,1
Mangystau	69,7	85,2	64,0	138,8	182,2
Pavlodar	28,1	27,4	25,9	29,5	29,7
Soltustik Kazakhstan	7,6	14,5	12,4	9,1	13,4
Turkistan	14,3	12,4	10,2	8,0	25,9
Ulytau	-	-	-	-	30,3
Shygys Kazakhstan	31,4	38,7	40,6	95,7	22,9
Astana city	232,7	468,8	602,4	606,8	482,8
Almaty city	178,5	197,4	215,1	300,9	253,7
Shymkent city	26,0	20,9	22,5	22,1	18,1

4.135 Fixed asset renewal ratios

in percentages

	2018	2019	2020	2021	2022
Republic of Kazakhstan	9,9	7,9	9,9	8,0	10,2
Abai	-	-	-	-	26,5
Akmola	20,0	11,3	13,9	17,1	19,0
Aktobe	9,4	9,1	13,6	14,4	6,3
Almaty	13,3	13,1	13,1	10,3	13,1
Atyrau	9,4	6,7	12,7	5,4	13,1
Batys Kazakhstan	8,3	10,9	5,3	5,5	6,5
Zhambyl	11,4	12,3	14,3	13,0	13,0
Zhetisu	-	-	-	-	11,6
Karaganda	9,5	11,6	9,6	11,4	10,4
Kostanai	9,7	8,5	9,3	12,5	9,0
Kyzylorda	5,1	8,8	7,0	5,3	5,8
Mangystau	8,8	8,5	8,2	7,7	9,7
Pavlodar	7,5	6,3	7,3	7,0	7,1
Soltustik Kazakhstan	11,2	11,5	12,9	15,6	14,0
Turkistan	13,6	16,5	12,0	16,2	12,6
Ulytau	-	-	-	-	11,3
Shygys Kazakhstan	11,6	11,1	9,4	10,3	9,8
Astana city	10,1	4,8	6,5	5,9	5,5
Almaty city	9,9	8,0	8,1	9,7	8,8
Shymkent city	11,5	10,9	10,2	11,4	8,5

4.136 Fixed asset liquidation ratios

in percentages

	2018	2019	2020	2021	2022
Republic of Kazakhstan	1,1	1,2	1,1	1,1	1,0
Abai	-	-	-	-	0,7
Akmola	1,0	1,3	0,7	0,4	0,6
Aktobe	1,3	0,7	1,2	1,0	0,6
Almaty	1,8	1,2	0,7	0,6	1,1
Atyrau	0,1	0,4	0,3	0,1	0,2
Batys Kazakhstan	0,4	0,3	0,3	0,3	0,2
Zhambyl	0,7	0,5	1,0	0,9	1,1
Zhetisu	-	-	-	-	0,7
Karaganda	1,4	1,2	1,9	1,3	1,4
Kostanai	1,3	1,8	1,1	1,6	1,4
Kyzylorda	2,1	2,0	1,0	1,3	1,6
Mangystau	1,5	1,7	1,2	2,2	3,1
Pavlodar	0,7	0,7	0,6	0,7	0,6
Soltustik Kazakhstan	0,7	1,2	1,0	0,6	0,8
Turkistan	1,1	0,7	0,5	0,3	0,9
Ulytau	-	-	-	-	2,3
Shygys Kazakhstan	0,9	1,2	1,0	1,9	0,6
Astana city	2,0	3,6	2,5	2,5	2,0
Almaty city	1,6	1,7	1,6	2,2	1,8
Shymkent city	1,7	0,9	0,9	0,9	0,5

4.137 Degree of depreciation of fixed assets

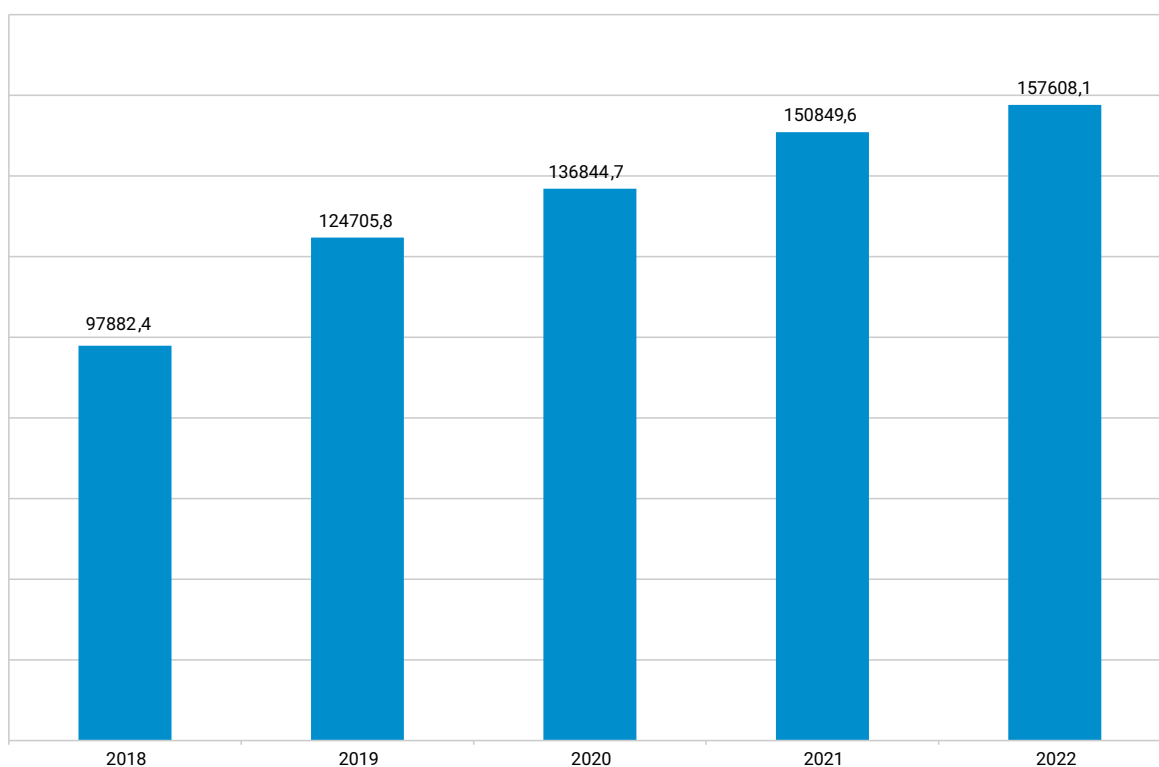
in percentages

	2018	2019	2020	2021	2022
Republic of Kazakhstan	35,7	38,7	42,8	44,1	42,9
Abai	-	-	-	-	30,5
Akmola	29,5	30,2	29,9	28,6	26,8
Aktobe	43,6	42,8	49,7	52,0	51,4
Almaty	23,6	22,5	22,5	22,9	21,6
Atyrau	36,7	31,6	44,5	44,3	41,0
Batys Kazakhstan	34,1	39,7	44,2	46,2	45,7
Zhambyl	30,2	30,0	30,1	32,1	30,2
Zhetisu	-	-	-	-	29,8
Karaganda	41,2	39,6	39,3	38,8	39,3
Kostanai	39,3	39,3	40,9	37,8	38,7
Kyzylorda	47,5	48,8	49,6	49,1	49,0
Mangystau	52,3	47,2	48,2	48,7	43,5

	2018	2019	2020	2021	2022	Continuation
Pavlodar	32,3	34,9	34,6	37,5	39,3	39,3
Soltustik Kazakhstan	31,6	33,1	35,1	32,8	29,0	29,0
Turkistan	27,1	28,0	28,6	28,3	27,3	27,3
Ulytau	-	-	-	-	34,4	34,4
Shygys Kazakhstan	31,8	34,6	32,6	32,5	32,7	32,7
Astana city	33,4	59,6	57,1	62,3	63,1	63,1
Almaty city	32,1	30,4	29,7	33,9	38,1	38,1
Shymkent city	26,2	34,9	24,9	26,5	33,9	33,9

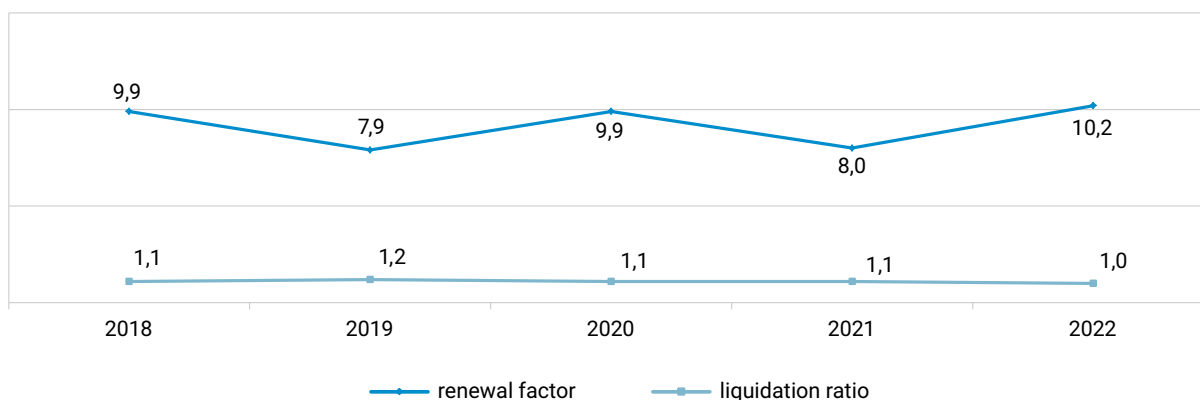
Availability of fixed assets at historical cost

billion tenge



Renewal and liquidation ratios of fixed assets

in percentages



Business statistics

4.138 Number of legal entities

at the end of the year, units

	Total				
	2018	2019	2020	2021	2022
Republic of Kazakhstan	433 774	446 687	461 983	481 732	507 238
Small	424 796	437 988	453 343	472 777	497 995
Medium	6 490	6 297	6 235	6 494	6 685
Large	2 488	2 402	2 405	2 461	2 558
Abai	7201	7218	7459	7739	8107
Small	6 936	6970	7211	7482	7 830
Medium	200	190	186	194	209
Large	65	58	62	63	68
Akmola	13 719	13 940	14 273	14 694	15 022
Small	13 389	13 615	13 954	14 379	14 689
Medium	240	234	231	234	248
Large	90	91	88	81	85
Aktobe	17 520	17 984	18 263	189 04	19 769
Small	17 162	17 648	17 918	185 49	19 408
Medium	258	244	250	258	260
Large	100	92	95	97	101
Almaty	13512	15462	16191	16167	17422
Small	13 142	15060	15781	15767	16999
Medium	304	324	342	334	362
Large	66	78	68	66	61
Atyrau	12 612	12 828	13 398	13 756	14 163
Small	12 234	12 452	13 017	13 365	13 759
Medium	261	267	263	274	284
Large	117	109	118	117	120
Batys Kazakhstan	10 960	11 056	11 408	11 588	12 345
Small	10 638	10 761	11 085	11 271	12 017
Medium	237	210	240	236	241
Large	85	85	83	81	87
Zhambyl	12 404	12 597	13 578	14 425	15 032
Small	12 026	12 222	13 218	14 054	14 654
Medium	302	300	290	297	302
Large	76	75	70	74	76
Zhetisu	8280	7388	7514	8958	9362
Small	8 023	7172	7299	8699	9 080
Medium	197	171	163	201	218
Large	60	45	52	58	64
Karaganda	26950	27421	28372	28855	28441
Small	26 378	26883	27842	28300	27 894

Continuation

	Total					
	2018	2019	2020	2021	2022	
Medium	407	379	379	397	396	
Large	165	159	151	158	151	
Kostanai	14 182	14 254	14 255	14 264	14 675	
Small	13 789	13 875	13 885	13 876	14 283	
Medium	289	276	263	282	292	
Large	104	103	107	106	100	
Kyzylorda	10 483	10 524	10 795	11 005	11 270	
Small	10 132	10 170	10 448	10 657	10 919	
Medium	270	277	264	266	270	
Large	81	77	83	82	81	
Mangystau	14 975	15 762	15 610	15 866	16 407	
Small	14 643	15 432	15 281	15 491	16 029	
Medium	236	229	216	266	263	
Large	96	101	113	109	115	
Pavlodar	15 668	16 007	16 582	17 032	17 562	
Small	15 340	15 665	16 236	16 688	17 209	
Medium	237	253	256	252	257	
Large	91	89	90	92	96	
Soltustik Kazakhstan	10 445	10 303	10 294	10 557	11 176	
Small	10 162	10 033	10 039	10 300	10 919	
Medium	225	215	200	201	201	
Large	58	55	55	56	56	
Turkistan	14 059	15 067	15 452	16 057	16 825	
Small	13 460	14 462	14 822	15 439	16 210	
Medium	487	503	532	510	509	
Large	112	102	98	108	106	
Ulytau	2 629	2 697	2 747	2 766	2 907	
Small	2 550	2 618	2 666	2 683	2 809	
Medium	57	58	62	62	67	
Large	22	21	19	21	31	
Shygys Kazakhstan	13 560	13 805	14 344	14 488	14 918	
Small	13 221	13 481	14 016	14 155	14 573	
Medium	246	231	241	243	256	
Large	93	93	87	90	89	
Astana city	69 158	73 704	78 008	84 426	94 407	
Small	68 346	72 946	77 236	83 591	93 561	
Medium	504	461	461	481	496	
Large	308	297	311	354	350	
Almaty city	123 796	125 554	129 297	133 552	140 424	
Small	121 984	123 812	127 670	131 820	138 605	
Medium	1 231	1 180	1 090	1 206	1 237	
Large	581	562	537	526	582	
Shymkent city	21 661	23 116	24 143	26 633	27 004	
Small	21 241	22 711	23 719	26 211	26 548	
Medium	302	295	306	300	317	
Large	118	110	118	122	139	

Continuation

	Of them									
	operating					including active				
	2018	2019	2020	2021	2022	2018	2019	2020	2021	2022
Republic of Kazakhstan	279 720	30 8011	330 312	352 848	399 378	162 989	166 730	167 832	174 170	203279
Small	271 208	29 9662	321 936	344 130	390 316	154 664	158 580	159 675	165 671	194438
Medium	6 105	6 004	6 019	6 308	6 544	5 964	5 862	5 851	6 141	6381
Large	2 407	2 345	2 357	2 410	2 518	2 361	2 288	2 306	2 358	2 518
Abai	4 999	5 323	5 490	5 856	6 525	3659	3489	3433	3457	3819
Small	4 734	5 075	5 242	5 599	68	3394	3243	3188	3203	3551
Medium	200	190	186	194	209	200	189	183	191	203
Large	65	58	62	63	6 248	65	57	62	63	65
Akmola	9 855	10 539	10 988	11 400	12 243	6 251	6 507	6 676	6 794	7304
Small	9 528	10 216	10 670	11 088	11 913	5 932	6 198	6 362	6 485	6984
Medium	237	232	230	231	245	230	221	227	228	236
Large	90	91	88	81	85	89	88	87	81	84
Aktobe	12 161	13 118	13 756	14 277	15 831	6 411	6 657	6 758	7 086	8105
Small	11 804	12 783	13 411	13 922	15 470	6 056	6 323	6 416	6 733	7746
Medium	257	243	250	258	260	255	242	247	256	260
Large	100	92	95	97	101	100	92	95	97	99

	Of them									
	operating					including active				
	2018	2019	2020	2021	2022	2018	2019	2020	2021	2022
Almaty	8 510	10 417	11 266	11 624	13 965	4 798	5 936	5 748	5 700	6 944
Small	8 148	10 020	10 859	11 227	13 543	4 439	5 543	5 348	5 305	6 532
Medium	297	320	339	332	361	295	318	335	330	352
Large	65	77	68	65	61	64	75	65	65	60
Atyrau	8 672	9 453	9 774	10 035	10 763	4 738	4 702	4 464	4 576	5 461
Small	8 295	9 077	9 393	9 644	10 359	4 369	4 332	4 090	4 191	5 061
Medium	260	267	263	274	284	257	262	257	268	280
Large	117	109	118	117	120	112	108	117	117	120
Batys Kazakhstan	7 955	8 425	8 444	8 856	9 771	5 381	5 247	5 045	5 406	5 924
Small	7 633	8 131	8 121	8 541	9 443	5 061	4 954	4 725	5 092	5 599
Medium	237	209	240	234	241	236	209	238	233	240
Large	85	85	83	81	87	84	84	82	81	85
Zhambyl	8 475	9 088	9 838	10 939	11 882	4 585	4 549	4 510	4 766	5 735
Small	8 098	8 713	9 478	10 568	11 504	4 209	4 174	4 151	4 395	5 358
Medium	301	300	290	297	302	300	300	290	297	302
Large	76	75	70	74	76	76	75	69	74	75
Zhetisu	5 466	5 173	5 331	6 357	7 248	3 519	3 311	3 178	3 465	3 793
Small	5 211	4 958	5 118	6 103	6 967	3 270	3 101	2 972	3 216	3 530
Medium	196	171	162	197	218	190	167	158	192	207
Large	59	44	51	57	63	59	43	48	57	56
Karaganda	18 891	19 717	20 558	21 412	22 718	10 039	10 309	10 440	11 042	11 726
Small	18 347	19 202	20 049	20 878	22 188	9 508	9 802	9 944	10 521	11 214
Medium	391	367	368	387	387	384	361	357	380	377
Large	153	148	141	147	143	147	146	139	141	135
Kostanai	10 211	10 881	11 272	11 745	12 869	7 249	7 170	7 257	7 270	7 886
Small	9 820	10 502	10 902	11 358	12 477	6 862	6 795	6 890	6 885	7 497
Medium	287	276	263	281	292	283	273	261	280	289
Large	104	103	107	106	100	104	102	106	105	100
Kyzylorda	7 668	8 026	8 189	8 427	9 087	4 603	4 471	4 272	4 321	4 893
Small	7 317	7 672	7 842	8 079	8 736	4 253	4 117	3 926	3 973	4 542
Medium	270	277	264	266	270	269	277	263	266	270
Large	81	77	83	82	81	81	77	83	82	81
Mangystau	9 984	10 614	11 343	12 228	13 205	4 969	4 868	4 804	4 867	5 785
Small	9 653	10 285	11 015	11 857	12 830	4 641	4 543	4 482	4 503	5 415
Medium	235	228	215	263	261	233	224	210	256	258
Large	96	101	113	108	114	95	101	112	108	112
Pavlodar	11 797	12 404	13 180	13 643	14 139	7 283	7 168	7 258	7 491	8 294
Small	11 469	12 062	12 834	13 300	13 788	6 958	6 830	6 912	7 149	7 944
Medium	237	253	256	252	255	234	251	256	251	255
Large	91	89	90	91	96	91	87	90	91	95
Soltustik Kazakhstan	7 473	7 862	8 186	8 692	9 561	5 522	5 398	5 375	5 373	5 843
Small	7 190	7 592	7 931	8 435	9 304	5 240	5 128	5 120	5 116	5 586
Medium	225	215	200	201	201	224	215	200	201	201
Large	58	55	55	56	56	58	55	55	56	56
Turkistan	10 166	11 595	12 349	13 758	15 197	6 550	6 653	6 755	6 974	8 183
Small	9 589	10 994	11 721	13 140	14 582	5 981	6 057	6 152	6 363	7 569
Medium	481	500	530	510	509	475	497	510	505	508
Large	96	101	98	108	106	94	99	93	106	106
Ulytau	2 062	2 156	2 267	2 265	2 563	1 088	1 084	1 053	1 074	1 176
Small	1 984	2 078	2 187	2 183	2 466	1 011	1 007	973	993	1 083
Medium	56	57	61	61	66	56	57	61	61	63
Large	22	21	19	21	31	21	20	19	20	30
Shygys Kazakhstan	9 463	10 055	10 453	10 855	11 484	6 512	6 494	6 742	6 877	7 271
Small	9 130	9 731	10 125	10 522	11 140	6 183	6 174	6 415	6 548	6 931
Medium	241	231	241	243	256	238	228	240	240	253
Large	92	93	87	90	88	91	92	87	89	87
Astana city	44 397	51 479	56 609	63 018	73 781	25 371	26 949	25 286	25 913	34 085
Small	43 637	50 739	55 849	62 194	72 941	24 642	26 229	24 558	25 145	33 262
Medium	456	445	451	473	492	433	432	433	438	483
Large	304	295	309	351	348	296	288	295	330	340
Almaty city	67 763	75 888	83 547	87 313	104 948	37 756	39 290	41 795	44 182	52 398
Small	66 276	74 424	82 127	85 754	103 266	36 349	37 927	40 463	42 718	50 813
Medium	948	938	912	1 061	1 122	885	864	841	984	1 042
Large	539	526	508	498	560	522	499	491	480	543
Shymkent city	13 752	15 798	17 472	20 148	21 598	6 705	6 478	6 983	7 536	8 654
Small	13 345	15 408	17 062	19 738	21 151	6 306	6 103	6 588	7 137	8 221

Continuation

	Of them									
	operating					including active				
	2018	2019	2020	2021	2022	2018	2019	2020	2021	2022
Medium	293	285	298	293	313	287	275	284	284	302
Large	114	105	112	117	134	112	100	111	115	131

4.139 Number of individual entrepreneurs

at the end of the year, units

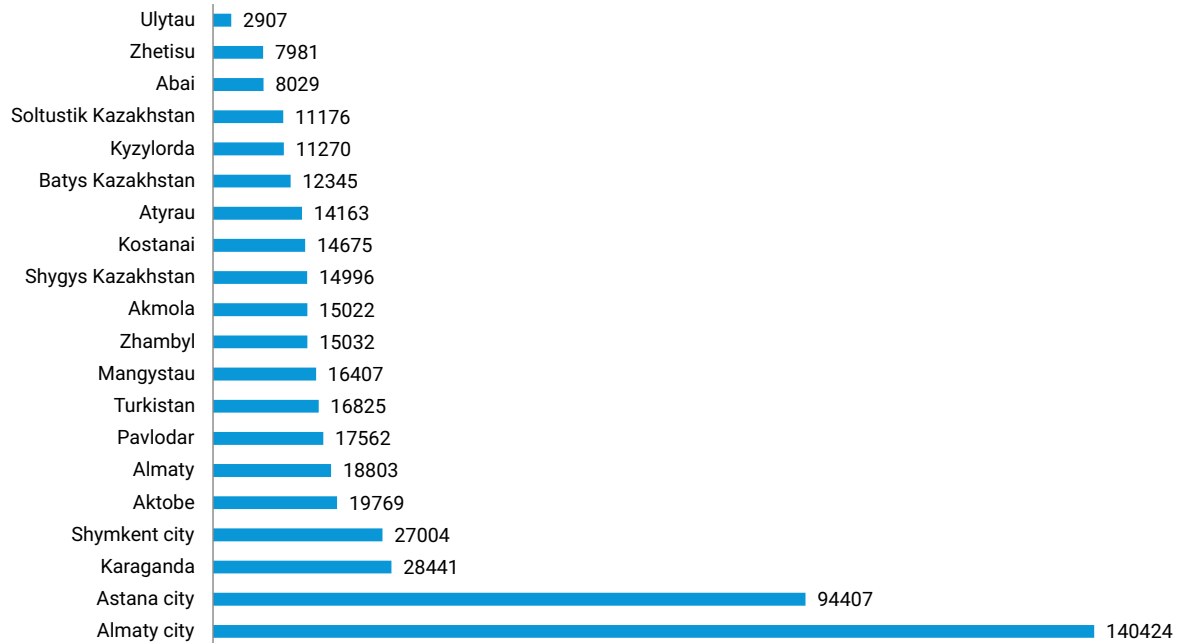
Registered	2018	2019	2020	2021	2022
Republic of Kazakhstan	1 135 732	1 147 287	1 137 492	1 203 571	1 513 042
Abai	42 633	39 247	37 327	41 036	48 562
Akmola	45 440	43 736	42 097	43 597	48 119
Aktobe	48 182	50 381	51 991	56 011	70 264
Almaty	78 587	79 932	78 828	83 658	110 492
Atyrau	46 498	46 701	46 575	47 702	57 162
Batys Kazakhstan	41 093	41 941	41 204	41 756	48 635
Zhambyl	67 332	72 086	71 758	73 085	91 730
Zhetisu	46 575	45 587	45 518	46 571	53 688
Karaganda	64 726	64 431	64 470	67 572	78 770
Kostanai	52 946	50 184	48 624	49 493	53 562
Kyzylorda	40 227	41 383	43 232	45 123	59 538
Mangystau	46 678	47 114	47 026	50 137	66 953
Pavlodar	39 725	39 144	37 899	38 451	42 863
Soltustik Kazakhstan	27 435	26 597	25 869	25 186	26 829
Turkistan	75 793	82 012	77 936	80 830	119 063
Ulytau	11 887	12 109	12 320	13 393	16 589
Shygys Kazakhstan	51 452	48 252	47 480	50 481	56 128
Astana city	97 769	98 681	101 567	113 486	145 500
Almaty city	159 828	160 749	157 779	171 468	222 991
Shymkent city	50 926	57 020	57 992	64 535	95 604

Continuation

Operating	2018	2019	2020	2021	2022
Republic of Kazakhstan	938 634	999 124	1 003 933	1 058 044	1 404 089
Abai	33 491	34 158	34 274	36 749	44 746
Akmola	36 846	37 546	38 200	39 834	45 402
Aktobe	41 767	45 378	47 314	50 794	65 884
Almaty	65 255	70 354	70 247	75 195	103 999
Atyrau	39 572	41 987	42 042	43 591	54 056
Batys Kazakhstan	34 038	36 338	36 554	37 388	45 336
Zhambyl	54 108	60 284	59 165	60 282	80 891
Zhetisu	39 888	40 011	39 959	40 282	49 206
Karaganda	55 623	58 159	58 693	62 062	72 916
Kostanai	43 477	44 239	43 796	45 811	51 133
Kyzylorda	33 972	37 471	39 651	41 564	56 851
Mangystau	42 499	43 659	42 875	45 652	63 569
Pavlodar	34 049	34 898	34 452	34 940	39 854
Soltustik Kazakhstan	22 788	23 513	23 394	22 861	25 076
Turkistan	68 810	78 391	75 597	78 260	116 929
Ulytau	10 364	11 096	11 480	12 454	15 512
Shygys Kazakhstan	42 635	42 360	43 135	45 432	51 862
Astana city	83 537	86 844	92 407	1 05 250	136 950
Almaty city	111 512	119 409	118 820	124 491	195 076
Shymkent city	44 403	53 029	51 878	55 152	88 841

Registered legal entities

as of January 1, 2023, units



Information and communication technologies and communications

4.140 Age structure of ICT users

	6-14 years old	15 years old	16-24 years old	25-74 years old	75 years and older
2018					
Republic of Kazakhstan	17,3	1,3	13,9	65,8	1,7
Abai	-	-	-	-	-
Akmola	14,5	0,9	13,3	69,3	1,9
Aktobe	16,9	1,0	13,3	67,5	1,3
Almaty	19,0	1,3	13,3	64,8	1,6
Atyrau	19,2	1,5	15,6	63,4	0,3
Batys Kazakhstan	14,1	1,0	13,2	68,4	3,3
Zhambyl	21,8	1,6	15,1	60,2	1,3
Zhetisu	-	-	-	-	-
Karaganda	13,3	1,2	13,1	70,9	1,5
Kostanai	12,2	0,9	11,6	72,1	3,2
Kyzylorda	21,5	1,5	16,2	60,6	0,3
Mangystau	19,4	1,5	15,6	62,9	0,5
Pavlodar	13,4	1,0	11,8	71,1	2,7
Soltustik Kazakhstan	13,2	0,6	12,0	72,1	2,2
Turkistan	25,5	2,1	17,5	54,2	0,7
Ulytau	-	-	-	-	-
Shygys Kazakhstan	14,3	0,9	10,9	70,5	3,3
Astana city	16,3	1,2	13,4	67,9	1,3
Almaty city	13,1	1,0	13,3	70,6	1,9
Shymkent city	20,8	1,8	16,7	59,9	0,8
2019					
Republic of Kazakhstan	17,7	1,3	13,4	66,0	1,6
Abai	-	-	-	-	-
Akmola	15,7	0,9	12,6	69,5	1,3
Aktobe	17,7	1,2	12,7	67,0	1,5
Almaty	18,2	1,3	13,0	66,2	1,3
Atyrau	19,8	1,4	15,0	63,3	0,6
Batys Kazakhstan	15,8	0,9	13,0	68,0	2,4
Zhambyl	21,1	1,7	14,8	61,0	1,5
Zhetisu	-	-	-	-	-

Continuation

	6-14 years old	15 years old	16-24 years old	25-74 years old	75 years and older
Karaganda	15,0	1,2	12,6	69,1	2,1
Kostanai	12,2	1,0	11,2	71,7	4,0
Kyzylorda	21,5	1,8	15,6	60,3	0,8
Mangystau	22,4	1,1	14,6	61,4	0,5
Pavlodar	14,1	1,1	10,6	71,9	2,3
Soltustik Kazakhstan	13,7	1,1	11,4	71,8	2,1
Turkistan	24,9	2,1	16,7	55,5	0,8
Ulytau	-	-	-	-	-
Shygys Kazakhstan	14,8	0,9	10,7	70,4	3,2
Astana city	17,2	1,1	12,7	67,7	1,4
Almaty city	14,2	1,2	12,5	70,6	1,5
Shymkent city	19,4	1,9	17,4	60,7	0,7
		2020			
Republic of Kazakhstan	18,6	1,4	13,0	65,4	1,6
Abai	-	-	-	-	-
Akmola	15,5	0,9	11,9	69,8	1,9
Aktobe	17,8	1,2	12,0	67,4	1,5
Almaty	20,3	1,5	12,8	64,1	1,4
Atyrau	22,6	1,5	14,2	60,9	0,8
Batys Kazakhstan	15,8	0,9	12,1	68,7	2,4
Zhambyl	22,6	1,9	14,4	60,2	0,9
Zhetisu	-	-	-	-	-
Karaganda	15,8	1,2	12,2	69,1	1,8
Kostanai	13,3	0,7	10,9	72,3	2,8
Kyzylorda	22,2	1,8	14,9	60,0	1,1
Mangystau	23,1	1,8	14,1	60,2	0,8
Pavlodar	15,4	1,0	10,8	70,2	2,6
Soltustik Kazakhstan	14,3	1,0	11,7	70,5	2,4
Turkistan	24,9	2,3	16,7	55,5	0,6
Ulytau	-	-	-	-	-
Shygys Kazakhstan	14,5	1,0	10,9	70,4	3,1
Astana city	18,0	1,1	12,2	67,2	1,5
Almaty city	15,0	1,3	11,6	70,7	1,4
Shymkent city	21,3	1,9	16,3	59,7	0,7
		2021			
Republic of Kazakhstan	19,2	1,4	12,7	64,9	1,8
Abai	-	-	-	-	-
Akmola	15,6	1,1	11,6	68,7	3,0
Aktobe	19,3	1,2	11,8	66,7	0,9
Almaty	20,8	1,4	12,7	63,1	2,0
Atyrau	22,6	1,3	13,9	61,5	0,7
Batys Kazakhstan	16,5	1,1	10,6	69,5	2,4
Zhambyl	23,1	1,7	14,2	59,5	1,5
Zhetisu	-	-	-	-	-
Karaganda	16,4	1,2	12,1	68,6	1,8
Kostanai	13,2	0,8	10,9	71,4	3,7
Kyzylorda	23,3	1,8	14,3	59,3	1,2
Mangystau	23,8	1,7	14,2	59,8	0,5
Pavlodar	16,1	1,0	10,6	70,2	2,1
Soltustik Kazakhstan	14,4	1,0	11,5	70,8	2,3
Turkistan	25,8	2,3	16,6	54,4	1,0
Ulytau	-	-	-	-	-
Shygys Kazakhstan	15,4	1,1	10,5	69,7	3,2
Astana city	18,7	1,3	11,8	66,9	1,3
Almaty city	15,3	1,3	11,1	70,8	1,6
Shymkent city	22,7	1,9	15,4	59,0	1,0
		2022			
Republic of Kazakhstan	19,4	1,9	12,9	63,8	2,0
Abai	16,0	1,8	10,6	68,4	3,2
Akmola	16,8	1,6	11,9	67,4	2,3
Aktobe	20,1	1,8	12,4	63,9	1,9
Almaty	21,0	1,9	12,2	63,3	1,6
Atyrau	22,8	2,0	13,2	60,4	1,6
Batys Kazakhstan	17,5	1,6	11,4	66,7	2,8
Zhambyl	21,4	2,3	14,0	60,6	1,7
Zhetisu	20,6	2,0	12,0	63,3	2,2
Karaganda	16,2	1,6	11,7	68,0	2,6
Kostanai	14,2	1,4	11,2	70,0	3,2

Continuation

	6-14 years old	15 years old	16-24 years old	25-74 years old	75 years and older
Kyzylorda	23,1	2,2	13,8	59,4	1,5
Mangystau	23,2	2,2	14,4	59,6	0,7
Pavlodar	15,9	1,5	10,6	68,8	3,3
Soltustik Kazakhstan	14,3	1,5	10,5	70,7	3,1
Turkistan	26,1	2,6	15,7	54,8	0,8
Ulytau	19,8	1,8	12,0	64,3	2,1
Shygys Kazakhstan	14,1	1,4	9,2	71,0	4,3
Astana city	18,1	1,5	12,8	65,8	1,8
Almaty city	16,6	1,5	14,3	65,1	2,5
Shymkent city	23,0	2,1	16,0	58,7	0,2

4.141 Distribution of ICT users by level of education

in percentages

	Postgraduate education	Higher education	Post-secondary education	Secondary education	Basic secondary education	Elementary education	No elementary education	Early childhood education and training
2018								
Republic of Kazakhstan	0,5	30,6	19,8	25,7	10,4	10,7	2,0	0,3
Abai	-	-	-	-	-	-	-	-
Akmola	0,1	20,9	21,1	41,9	9,6	5,5	0,5	0,5
Aktobe	0,1	26,3	23,1	27,6	6,8	11,0	4,6	0,6
Almaty	0,3	23,0	13,1	36,5	14,8	10,8	1,4	0,1
Atyrau	0,2	29,5	19,1	28,3	11,9	9,7	1,3	-
Batys Kazakhstan	0,1	27,4	29,8	22,4	8,7	9,3	2,2	0,1
Zhambyl	0,6	17,6	18,2	28,9	16,3	13,8	4,4	0,1
Zhetisu	-	-	-	-	-	-	-	-
Karaganda	0,4	32,2	27,8	19,8	8,9	7,8	2,7	0,4
Kostanai	0,5	22,1	26,4	31,5	9,1	10,0	0,1	0,3
Kyzylorda	0,8	33,5	20,0	25,1	13,3	6,9	0,3	0,2
Mangystau	0,2	28,4	14,2	21,0	20,6	13,2	2,4	-
Pavlodar	0,2	17,6	38,0	24,2	5,9	8,0	5,9	0,2
Soltustik Kazakhstan	0,1	18,9	29,4	31,3	11,9	7,4	0,7	0,4
Turkistan	0,3	24,2	12,9	29,7	14,8	14,6	3,1	0,4
Ulytau	-	-	-	-	-	-	-	-
Shygys Kazakhstan	0,3	25,5	24,6	26,5	9,8	11,5	1,5	0,3
Astana city	2,7	63,9	9,7	5,0	1,2	17,4	0,2	-
Almaty city	1,0	52,5	16,1	20,0	4,8	4,0	0,9	0,6
Shymkent city	0,4	39,9	16,8	15,5	8,4	18,3	0,8	-
2019								
Republic of Kazakhstan	0,5	30,9	20,4	25,4	9,7	10,5	2,1	0,4
Abai	-	-	-	-	-	-	-	-
Akmola	0,6	23,0	20,2	39,3	9,2	6,8	0,6	0,4
Aktobe	0,1	28,6	20,3	27,1	7,6	10,1	4,9	1,3
Almaty	0,2	22,6	16,5	36,2	11,4	11,0	1,7	0,3
Atyrau	0,1	30,5	17,2	30,1	13,3	8,5	0,2	-
Batys Kazakhstan	0,2	30,4	24,0	23,4	9,5	8,2	3,9	0,4
Zhambyl	0,5	18,1	18,7	33,5	15,2	11,1	2,6	0,1
Zhetisu	-	-	-	-	-	-	-	-
Karaganda	0,2	32,6	25,5	20,3	9,3	8,2	3,2	0,6
Kostanai	0,1	23,8	30,7	24,7	9,0	8,7	2,4	0,5
Kyzylorda	0,9	29,9	21,4	24,6	12,8	9,6	0,6	0,2
Mangystau	0,2	26,6	30,3	16,5	7,6	16,8	1,1	0,9
Pavlodar	0,2	20,7	34,9	24,2	6,6	7,2	5,7	0,4
Soltustik Kazakhstan	0,2	18,6	29,9	31,4	12,0	7,3	0,3	0,3
Turkistan	0,0	23,6	13,6	29,8	15,5	14,0	3,4	0,1
Ulytau	-	-	-	-	-	-	-	-
Shygys Kazakhstan	0,3	25,1	24,6	26,1	10,2	11,1	1,8	0,8
Astana city	2,7	61,3	11,4	5,4	1,5	16,6	1,0	0,2
Almaty city	1,1	52,3	15,1	20,0	4,7	4,8	1,2	0,7
Shymkent city	0,5	40,2	17,1	15,8	8,3	17,1	0,8	-
2020								
Republic of Kazakhstan	0,5	30,7	19,9	24,3	10,4	10,9	2,9	0,4
Abai	-	-	-	-	-	-	-	-

Continuation

	Postgraduate education	Higher education	Post-secondary education	Secondary education	Basic secondary education	Elementary education	No elementary education	Early childhood education and training
Akmola	0,8	22,2	22,5	37,9	9,0	6,8	0,7	0,1
Aktobe	0,1	30,4	18,7	27,2	7,0	10,9	5,5	0,2
Almaty	0,2	22,2	16,8	33,4	13,5	11,5	2,2	0,3
Atyrau	0,2	28,4	17,0	27,9	13,8	11,5	0,7	0,5
Batys Kazakhstan	0,4	26,3	24,8	25,1	11,5	8,2	3,4	0,3
Zhambyl	0,3	19,2	16,7	28,9	15,6	14,5	4,5	0,3
Zhetisu	-	-	-	-	-	-	-	-
Karaganda	0,5	34,6	25,1	19,8	8,1	7,9	3,3	0,7
Kostanai	0,1	20,1	33,9	25,1	9,0	7,4	3,9	0,5
Kyzylorda	1,3	30,0	19,6	24,6	12,4	11,2	0,7	0,2
Mangystau	0,2	25,5	24,1	20,7	13,4	14,8	1,3	0,0
Pavlodar	0,3	18,5	39,9	19,2	7,1	8,5	5,7	0,8
Soltustik Kazakhstan	0,0	15,9	34,9	29,1	12,3	7,3	0,1	0,3
Turkistan	0,2	21,7	10,3	30,3	16,8	17,1	3,1	0,5
Ulytau	-	-	-	-	-	-	-	-
Shygys Kazakhstan	0,3	25,0	24,5	25,8	10,3	11,3	1,9	0,8
Astana city	2,3	66,8	8,7	2,6	1,6	9,0	8,8	0,2
Almaty city	1,2	51,5	15,1	19,5	5,5	5,1	1,4	0,8
Shymkent city	0,5	39,2	16,8	15,6	8,4	18,4	1,0	-
2021								
Republic of Kazakhstan	0,6	29,7	19,3	24,1	10,8	12,2	2,9	0,4
Abai	-	-	-	-	-	-	-	-
Akmola	0,5	21,8	19,8	41,0	8,8	7,0	1,0	0,2
Aktobe	0,1	27,9	20,0	26,4	6,6	11,4	7,2	0,6
Almaty	0,2	23,0	15,0	30,8	12,3	16,6	1,7	0,4
Atyrau	0,1	22,1	27,0	24,4	9,2	12,0	4,9	0,3
Batys Kazakhstan	0,1	30,1	19,0	24,5	12,4	8,9	4,5	0,6
Zhambyl	0,3	19,5	17,7	31,9	11,4	15,1	3,5	0,6
Zhetisu	-	-	-	-	-	-	-	-
Karaganda	0,1	35,4	26,7	15,9	9,4	9,5	2,8	0,3
Kostanai	0,04	22,1	32,6	20,8	11,8	8,1	4,3	0,4
Kyzylorda	1,2	28,1	17,9	27,5	14,0	10,3	0,6	0,5
Mangystau	0,3	29,4	24,1	20,4	13,1	12,8	0,04	-
Pavlodar	0,1	21,2	31,4	22,5	9,1	9,5	5,7	0,5
Soltustik Kazakhstan	0,1	16,9	29,4	29,4	15,4	7,6	0,7	0,5
Turkistan	0,1	19,2	8,3	33,5	15,7	20,2	2,8	0,3
Ulytau	-	-	-	-	-	-	-	-
Shygys Kazakhstan	0,2	24,3	25,6	23,2	12,0	11,6	2,9	0,2
Astana city	4,2	47,4	13,5	11,5	4,2	11,5	7,0	0,8
Almaty city	1,2	51,1	15,1	16,1	7,3	7,4	1,6	0,3
Shymkent city	0,6	43,8	14,1	14,0	11,8	15,4	0,2	-
2022								
Republic of Kazakhstan	0,2	26,2	19,2	27,2	10,6	12,4	3,7	0,6
Abai	0,2	22,4	25,9	26,7	7,5	11,8	5,1	0,4
Akmola	-	15,2	22,6	43,9	10,5	6,8	0,5	0,5
Aktobe	0,1	25,2	14,7	32,5	12,8	11,4	2,4	0,9
Almaty	0,3	18,2	23,7	27,7	8,0	18,3	3,5	0,3
Atyrau	-	19,5	13,1	38,8	7,6	17,4	2,8	0,8
Batys Kazakhstan	0,03	28,2	19,8	28,5	6,6	12,0	4,2	0,7
Zhambyl	0,1	28,8	15,8	24,1	16,7	10,9	3,5	0,1
Zhetisu	0,1	18,7	8,4	33,6	22,1	14,1	1,8	1,3
Karaganda	0,3	24,8	26,1	25,1	10,1	9,8	3,1	0,7
Kostanai	0,1	17,3	37,3	21,8	8,6	9,9	4,6	0,5
Kyzylorda	0,03	22,7	16,7	31,4	12,0	15,2	1,6	0,3
Mangystau	-	33,5	21,1	22,8	6,4	15,2	0,6	0,4
Pavlodar	0,1	25,9	32,1	17,5	7,8	11,5	4,4	0,6
Soltustik Kazakhstan	-	15,5	30,9	34,1	11,5	7,5	0,2	0,4
Turkistan	-	18,3	6,5	35,6	15,3	16,6	6,9	0,7
Ulytau	-	19,7	12,2	40,5	12,0	13,2	1,1	1,2
Shygys Kazakhstan	0,1	20,0	18,8	38,9	7,4	9,9	3,8	1,2
Astana city	0,6	40,2	12,7	19,6	6,8	10,3	8,8	1,0
Almaty city	0,5	41,8	22,8	15,2	7,8	9,1	2,4	0,4
Shymkent city	-	36,7	14,5	16,8	12,7	14,4	4,5	0,5

4.142 Types of Internet access

in percentages

	Standard modem (via analog phone connection) or ISDN connection	Fixed (wired) broadband	Terrestrial fixed wireless broadband	Satellite broadband	Mobile broadband connection	Other types of mobile Internet connections (for example, via analog mobile phone, GSM, GPRS and others)
2018						
Republic of Kazakhstan	7,2	48,5	1,9	0,1	81,5	5,0
Abai	-	-	-	-	-	-
Akmola	1,0	60,8	1,6	0,1	75,8	5,5
Aktobe	4,8	46,3	3,4	0,1	88,0	1,3
Almaty	10,4	40,6	1,7	0,1	89,4	4,0
Atyrau	12,4	65,7	0,7	0,2	82,8	1,4
Batys Kazakhstan	1,5	41,1	4,4	0,1	95,0	0,6
Zhambyl	11,4	34,8	1,2	-	97,4	1,8
Zhetisu	-	-	-	-	-	-
Karaganda	3,9	66,2	2,6	0,3	83,6	11,8
Kostanai	1,5	53,0	2,0	0,2	78,8	1,5
Kyzylorda	6,0	27,3	1,3	0,2	75,1	35,7
Mangystau	-	59,1	0,9	-	97,1	-
Pavlodar	2,3	40,0	2,1	0,1	77,0	2,0
Soltustik Kazakhstan	2,9	59,1	2,2	-	74,8	1,5
Turkistan	0,6	9,7	2,6	-	98,9	0,9
Ulytau	-	-	-	-	-	-
Shygyz Kazakhstan	11,3	44,8	2,2	0,1	63,0	8,7
Astana city	8,6	71,4	0,6	0,2	75,6	0,4
Almaty city	18,9	70,6	1,2	0,1	63,6	4,1
Shymkent city	1,9	21,8	1,2	0,1	98,5	4,5
2019						
Republic of Kazakhstan	6,9	47,3	2,3	0,1	84,9	5,6
Abai	-	-	-	-	-	-
Akmola	0,6	60,1	2,0	0,2	76,9	5,2
Aktobe	3,9	49,3	3,9	0,5	85,6	5,7
Almaty	9,1	37,8	0,7	0,1	91,8	3,3
Atyrau	12,3	61,9	0,9	0,2	90,3	2,2
Batys Kazakhstan	1,4	40,8	3,3	0,1	96,5	0,3
Zhambyl	11,1	18,8	1,9	-	96,8	0,2
Zhetisu	-	-	-	-	-	-
Karaganda	3,4	65,2	7,3	-	80,9	12,5
Kostanai	0,2	52,8	2,6	0,1	78,7	0,7
Kyzylorda	4,5	22,6	-	-	79,2	44,7
Mangystau	-	62,1	-	-	97,8	-
Pavlodar	11,2	55,7	5,4	0,1	81,6	2,2
Soltustik Kazakhstan	1,5	66,4	1,9	-	80,7	0,3
Turkistan	1,1	9,6	2,0	-	94,3	1,8
Ulytau	-	-	-	-	-	-
Shygyz Kazakhstan	10,8	45,7	2,6	0,1	64,1	8,7
Astana city	7,5	50,8	0,4	0,1	96,1	0,5
Almaty city	17,4	70,8	1,2	0,1	76,9	4,6
Shymkent city	2,3	21,9	1,2	0,1	98,3	4,6
2020						
Republic of Kazakhstan	5,5	50,0	3,8	0,3	85,7	5,9
Abai	-	-	-	-	-	-
Akmola	0,6	61,4	1,9	0,3	88,5	5,2
Aktobe	2,1	51,7	4,3	0,8	88,4	6,0
Almaty	6,7	39,8	0,8	0,3	90,7	1,9
Atyrau	0,5	61,9	1,1	0,1	88,1	2,7
Batys Kazakhstan	0,7	40,9	3,3	0,3	99,6	0,7
Zhambyl	10,9	32,4	2,0	-	99,2	0,4
Zhetisu	-	-	-	-	-	-

Continuation

	Standard modem (via analog phone connection) or ISDN connection	Fixed (wired) broadband	Terrestrial fixed wireless broadband	Satellite broadband	Mobile broadband connection	Other types of mobile Internet connections (for example, via analog mobile phone, GSM, GPRS and others)
Karaganda	1,5	55,2	22,8	1,1	79,1	12,0
Kostanai	-	56,6	3,8	0,8	75,1	0,9
Kyzylorda	2,6	24,5	-	-	82,2	42,6
Mangystau	-	77,6	-	-	92,3	-
Pavlodar	7,9	56,6	6,7	0,9	78,5	11,9
Soltustik						
Kazakhstan	0,1	66,7	0,6	-	89,4	0,3
Turkistan	0,8	11,4	0,7	-	95,4	1,7
Ulytau	-	-	-	-	-	-
Shygys Kazakhstan	10,5	44,7	2,5	0,1	62,1	8,6
Astana city	7,2	61,6	0,3	0,1	97,7	0,5
Almaty city	16,6	74,2	2,1	0,1	79,4	5,1
Shymkent city	0,1	25,6	1,3	0,6	98,0	4,8
2021						
Republic of Kazakhstan	1,2	43,3	3,3	0,2	83,0	3,1
Abai	-	-	-	-	-	-
Akmola	0,3	56,8	1,3	0,3	76,0	2,4
Aktobe	1,6	40,9	3,2	0,9	87,4	3,5
Almaty	5,8	42,3	2,2	0,2	90,0	0,9
Atyrau	0,5	51,7	1,6	0,2	76,4	2,5
Batys Kazakhstan	0,6	50,7	1,5	0,3	73,6	0,7
Zhambyl	1,6	31,4	1,0	0,1	85,6	0,4
Zhetisu	-	-	-	-	-	-
Karaganda	1,4	54,9	21,2	0,4	87,7	3,4
Kostanai	-	55,2	-	-	67,4	-
Kyzylorda	2,3	22,6	-	-	82,4	27,5
Mangystau	-	46,4	-	-	96,4	0,1
Pavlodar	1,5	23,0	5,7	0,7	95,3	6,9
Soltustik						
Kazakhstan	0,1	55,4	0,5	-	85,1	0,1
Turkistan	0,7	13,2	0,5	0,2	94,4	2,2
Ulytau	-	-	-	-	-	-
Shygys Kazakhstan	-	30,7	4,8	0,2	58,1	3,1
Astana city	-	32,6	0,4	0,1	94,2	0,4
Almaty city	-	75,4	0,5	0,2	76,3	0,5
Shymkent city	1,5	18,2	-	-	94,6	10,1
2022						
Republic of Kazakhstan	1,7	39,8	4,6	0,7	84,1	1,4
Abai	5,4	50,0	2,9	0,6	66,7	1,0
Akmola	-	52,1	-	-	84,9	-
Aktobe	1,1	48,1	2,8	2,6	96,1	1,6
Almaty	0,2	26,7	11,4	0,3	80,0	4,0
Atyrau	1,0	35,0	3,9	0,2	67,9	2,4
Batys Kazakhstan	0,5	32,5	2,5	0,5	85,7	0,4
Zhambyl	1,4	19,5	2,3	2,5	89,3	6,6
Zhetisu	24,2	6,5	9,0	-	81,0	1,4
Karaganda	0,9	37,1	32,1	0,6	90,5	1,8
Kostanai	-	64,2	1,4	0,1	82,1	0,4
Kyzylorda	1,7	46,7	1,4	-	88,6	2,2
Mangystau	-	43,2	-	-	94,3	1,5
Pavlodar	-	48,5	0,1	-	76,3	1,5
Soltustik						
Kazakhstan	-	56,8	-	-	86,5	-
Turkistan	1,1	6,9	0,8	-	98,6	0,8
Ulytau	29,2	10,4	5,6	27,9	82,5	11,3
Shygys Kazakhstan	-	56,5	-	-	59,5	-
Astana city	-	36,1	1,4	0,4	88,0	-
Almaty city	-	58,9	2,5	0,1	79,7	0,7
Shymkent city	-	21,1	-	-	94,0	-

4.143 Main places of use of the Internet

in percentages

	At home	At work	By place of study	Neighbors, friends or relatives	Anywhere through mobile cell phone	Anywhere through other mobile access devices	In a public place
2018							
Republic of Kazakhstan	83,6	30,0	9,8	23,6	98,7	20,3	9,4
Abai	-	-	-	-	-	-	-
Akmola	89,7	25,3	5,3	14,5	98,7	20,6	7,0
Aktobe	80,8	32,5	9,7	32,9	99,2	23,6	8,6
Almaty	79,9	25,2	8,5	12,5	99,5	24,8	4,7
Atyrau	92,4	43,6	12,5	42,0	100,0	15,5	8,3
Batys Kazakhstan	87,8	37,0	8,9	30,4	98,6	36,1	9,7
Zhambyl	65,1	18,4	7,7	12,7	99,8	28,8	2,7
Zhetisu	-	-	-	-	-	-	-
Karaganda	92,5	45,3	12,9	59,9	99,6	36,8	24,8
Kostanai	91,7	31,9	12,3	21,7	97,3	26,2	19,4
Kyzylorda	85,5	41,6	17,8	36,1	99,7	9,3	6,4
Mangystau	60,5	19,6	6,4	5,6	99,4	4,2	0,6
Pavlodar	85,1	18,0	6,6	9,3	96,7	16,8	4,1
Soltustik Kazakhstan	93,9	22,9	8,6	24,8	95,1	21,3	7,9
Turkistan	69,5	26,8	18,0	35,2	99,3	14,6	4,7
Ulytau	-	-	-	-	-	-	-
Shygyys Kazakhstan	87,9	15,1	6,6	18,8	99,2	8,5	15,6
Astana city	89,8	43,4	9,0	25,7	95,6	27,5	23,6
Almaty city	91,4	43,0	6,6	12,2	99,7	15,0	6,2
Shymkent city	89,2	16,7	4,3	13,3	96,4	15,7	4,6
2019							
Republic of Kazakhstan	84,9	30,8	9,0	21,4	99,1	18,2	8,0
Abai	-	-	-	-	-	-	-
Akmola	80,2	26,9	8,8	13,8	99,5	19,5	6,7
Aktobe	88,1	36,0	8,9	42,1	99,8	34,1	9,1
Almaty	83,7	25,6	6,3	12,3	99,7	19,8	3,9
Atyrau	91,2	38,4	11,4	31,9	100,0	19,3	5,5
Batys Kazakhstan	92,3	36,8	7,5	11,3	99,2	12,0	4,4
Zhambyl	61,3	18,2	8,5	12,4	99,9	20,4	2,4
Zhetisu	-	-	-	-	-	-	-
Karaganda	91,1	46,2	11,6	46,4	99,5	35,5	17,6
Kostanai	91,0	32,4	12,6	21,7	98,9	17,8	20,3
Kyzylorda	84,5	39,0	18,3	32,4	100,0	9,6	5,7
Mangystau	68,1	27,9	6,8	2,2	100,0	4,4	0,3
Pavlodar	84,8	15,9	6,1	9,2	99,1	10,4	2,7
Soltustik Kazakhstan	94,0	29,6	11,6	24,9	98,7	13,5	4,9
Turkistan	74,3	23,2	11,6	27,9	99,2	17,5	3,7
Ulytau	-	-	-	-	-	-	-
Shygyys Kazakhstan	88,1	14,1	4,2	18,8	99,9	7,8	8,0
Astana city	90,4	49,0	8,8	28,5	95,0	24,5	24,7
Almaty city	94,1	46,3	8,5	12,1	99,6	14,7	6,4
Shymkent city	89,0	16,5	6,4	14,4	96,4	16,5	6,2
2020							
Republic of Kazakhstan	86,4	31,4	8,7	22,2	99,5	19,2	7,6
Abai	-	-	-	-	-	-	-
Akmola	77,6	23,3	7,0	14,5	99,8	19,2	3,8
Aktobe	86,7	32,4	5,6	33,0	99,8	27,0	8,0
Almaty	85,6	32,2	7,0	14,0	99,9	25,5	1,7
Atyrau	91,4	40,2	8,2	54,7	99,6	24,2	14,1
Batys Kazakhstan	89,0	33,0	6,6	16,3	99,5	7,9	2,6
Zhambyl	70,7	20,3	8,9	16,9	99,9	16,9	2,5
Zhetisu	-	-	-	-	-	-	-
Karaganda	92,4	42,6	11,7	51,3	99,9	35,9	28,0
Kostanai	90,5	29,4	9,9	15,7	99,7	15,2	7,9
Kyzylorda	85,9	35,3	16,2	23,1	100,0	7,0	4,3
Mangystau	71,2	24,3	5,2	4,9	99,7	9,5	1,2
Pavlodar	86,7	28,4	5,3	16,5	99,8	17,5	3,2
Soltustik Kazakhstan	95,8	28,5	12,0	28,3	98,6	15,2	3,6

Continuation

	At home	At work	By place of study	Neighbors, friends or relatives	Anywhere through mobile cell phone	Anywhere through other mobile access devices	In a public place
Turkistan	77,3	22,7	12,3	18,3	99,9	22,5	5,1
Ulytau	-	-	-	-	-	-	-
Shygyz Kazakhstan	89,1	15,0	2,7	16,9	99,9	9,9	6,5
Astana city	93,4	46,0	13,3	35,5	97,6	15,6	17,6
Almaty city	94,1	49,3	8,0	14,5	99,7	18,0	6,0
Shymkent city	89,3	15,8	6,9	14,2	96,5	16,8	6,5
2021							
Republic of Kazakhstan	82,2	29,8	10,5	20,3	94,3	43,7	10,3
Abai	-	-	-	-	-	-	-
Akmola	80,3	22,2	9,3	14,7	98,1	23,5	3,7
Aktobe	80,3	31,5	10,3	29,3	96,1	35,2	9,3
Almaty	70,4	24,3	6,1	17,7	81,1	38,0	7,9
Atyrau	83,9	34,1	18,0	41,2	99,0	27,5	11,8
Batys Kazakhstan	70,5	28,6	7,5	22,3	92,8	13,8	12,7
Zhambyl	75,0	18,7	9,0	12,5	92,8	49,5	3,6
Zhetisu	-	-	-	-	-	-	-
Karaganda	93,1	50,8	16,6	60,4	98,9	38,5	45,1
Kostanai	92,0	33,2	11,6	12,2	97,8	36,4	3,5
Kyzylorda	66,5	17,5	5,1	4,8	77,3	37,7	2,7
Mangystau	90,7	31,1	4,6	7,7	96,8	19,0	1,1
Pavlodar	83,3	28,8	11,7	26,2	98,4	31,2	8,5
Soltustik Kazakhstan	95,6	30,6	12,1	37,9	98,3	31,7	14,3
Turkistan	76,8	20,1	10,9	12,0	99,1	44,7	8,5
Ulytau	-	-	-	-	-	-	-
Shygyz Kazakhstan	86,2	16,1	6,3	14,0	97,3	40,7	4,3
Astana city	79,6	42,2	12,2	23,0	97,8	57,8	16,0
Almaty city	93,8	47,5	13,1	12,9	98,7	72,6	8,3
Shymkent city	81,0	17,5	12,6	9,3	85,5	74,1	2,4
2022							
Republic of Kazakhstan	87,4	30,4	30,4	26,6	96,7	29,9	15,3
Abai	93,4	28,9	28,9	22,2	98,6	21,3	9,2
Akmola	94,6	42,1	42,1	56,5	99,5	27,4	17,4
Aktobe	89,1	27,4	27,4	34,7	97,7	22,3	14,4
Almaty	87,4	37,3	37,3	8,9	92,6	61,3	4,7
Atyrau	77,6	27,3	27,3	30,0	97,5	29,7	12,3
Batys Kazakhstan	89,0	38,6	38,6	21,0	97,9	19,9	10,9
Zhambyl	83,6	24,4	24,4	6,9	92,0	17,5	6,7
Zhetisu	77,7	11,5	11,5	13,4	83,9	26,8	9,3
Karaganda	91,9	37,4	37,4	57,8	99,1	31,3	47,5
Kostanai	93,4	40,2	40,2	31,0	97,8	12,6	8,3
Kyzylorda	96,0	34,7	34,7	33,2	99,2	14,0	21,5
Mangystau	85,1	29,5	29,5	34,8	91,4	25,3	11,2
Pavlodar	81,1	33,3	33,3	33,2	98,9	20,3	23,4
Soltustik Kazakhstan	96,4	37,9	37,9	45,0	98,1	14,3	21,9
Turkistan	85,1	27,7	27,7	21,9	98,4	35,2	27,4
Ulytau	79,8	30,3	30,3	61,3	97,7	37,3	32,9
Shygyz Kazakhstan	90,5	29,4	29,4	32,4	98,2	33,9	12,8
Astana city	96,0	26,4	26,4	13,8	97,3	52,3	5,0
Almaty city	85,1	31,4	31,4	22,5	97,5	21,7	13,4
Shymkent city	76,1	18,3	18,3	17,7	99,3	36,6	2,1

4.144 Number of businesses using computers

	2018	2019	2020	2021	2022	units
Republic of Kazakhstan	104 435	109 172	113 514	110 047	119 587	
Abai	-	-	-	-	1 482	
Akmola	3 329	3 490	3 819	4 044	3 920	
Aktobe	4 123	4 286	4 218	4 487	4 072	
Almaty	4 129	4 474	4 432	4 354	2 510	
Atyrau	2 737	3 191	2 811	2 803	3 201	
Batys Kazakhstan	2 174	2 452	2 380	2 674	2 382	
Zhambyl	2 052	2 124	2 323	2 339	2 761	

	2018	2019	2020	2021	2022	Continuation
Zhetisu	-	-	-	-	-	1 232
Karaganda	7 971	8 363	8 280	7 913	7 547	7 547
Kostanai	4 374	4 480	5 142	4 390	4 420	4 420
Kyzylorda	2 041	2 022	2 126	1 939	1 698	1 698
Mangystau	3 108	2 853	2 866	2 991	2 955	2 955
Pavlodar	4 394	4 662	4 827	5 133	5 067	5 067
Soltustik Kazakhstan	3 153	3 029	3 576	3 268	3 060	3 060
Turkistan	3 055	3 345	3 557	3 391	3 720	3 720
Ulytau	-	-	-	-	-	534
Shygys Kazakhstan	5 729	5 643	5 981	5 532	3 558	3 558
Astana city	21 951	22 668	20 883	21 345	26 220	26 220
Almaty city	24 767	26 959	30 475	27 976	33 753	33 753
Shymkent city	5 348	5 131	5 818	5 468	5 495	5 495

4.145 Number of enterprises using the Internet

	2018	2019	2020	2021	2022	units
Republic of Kazakhstan	100 702	105 531	110 246	107 121	124 603	124 603
Abai	-	-	-	-	-	1 460
Akmola	3 183	3 347	3 636	3 887	3 944	3 944
Aktobe	3 981	4 101	4 049	4 351	4 406	4 406
Almaty	3 982	4 394	4 242	4 179	2 563	2 563
Atyrau	2 656	3 127	2 727	2 678	3 438	3 438
Batys Kazakhstan	2 120	2 410	2 326	2 641	2 520	2 520
Zhambyl	1 925	2 012	2 198	2 255	2 751	2 751
Zhetisu	-	-	-	-	-	1 287
Karaganda	7 673	8 175	8 089	7 778	7 907	7 907
Kostanai	4 162	4 309	4 845	4 204	4 381	4 381
Kyzylorda	1 894	1 909	1 999	1 819	1 731	1 731
Mangystau	2 956	2 780	2 840	2 927	3 402	3 402
Pavlodar	4 104	4 370	4 653	5 017	5 434	5 434
Soltustik Kazakhstan	2 999	2 939	3 494	3 204	3 090	3 090
Turkistan	2 801	2 937	3 274	3 319	3 689	3 689
Ulytau	-	-	-	-	-	537
Shygys Kazakhstan	5 375	5 351	5 769	5 327	3 761	3 761
Astana city	21 427	22 146	20 513	21 144	27 676	27 676
Almaty city	24 199	26 255	29 782	27 115	35 098	35 098
Shymkent city	5 265	4 969	5 810	5 276	5 528	5 528

4.146 Enterprises with an Internet resource, Intranet

	2018	2019	2020	2021	2022	Units
Republic of Kazakhstan	30 628	25 913	25 219	25 071	40 275	40 275
Abai	-	-	-	-	-	495
Akmola	738	607	553	636	1 242	1 242
Aktobe	1 249	1 076	556	875	273	273
Almaty	1 086	977	790	968	420	420
Atyrau	900	753	712	783	362	362
Batys Kazakhstan	724	667	511	773	788	788
Zhambyl	573	479	482	452	386	386
Zhetisu	-	-	-	-	-	599
Karaganda	2 381	2 095	2 059	1 892	3 270	3 270
Kostanai	1 307	864	841	779	1 747	1 747
Kyzylorda	441	487	545	556	653	653
Mangystau	818	747	286	412	294	294
Pavlodar	1 091	865	447	846	1 375	1 375
Soltustik Kazakhstan	609	629	633	599	441	441
Turkistan	759	475	417	447	367	367
Ulytau	-	-	-	-	-	241
Shygys Kazakhstan	1 626	938	1 055	613	1 089	1 089
Astana city	4 682	3 540	3 024	4 311	5 504	5 504
Almaty city	10 165	9 822	11 320	8 961	18 914	18 914
Shymkent city	1 479	892	988	1 168	1 815	1 815

4.147 Specialists and knowledge in the field of ICT

	2018	2019	2020	2021	2022
Number of organizations with ICT specialists, units	11 827	10 147	9 663	9 730	8 848
Number of employees who are computer literate, people	1 607 535	1 749 885	1 873 208	1 951 523	-
Number of employees employed in remote work, people	2 467	-	-	-	-
Number of employees trained in computer literacy, people	64 040	30 543	29 073	39 731	-

4.148 Number of employees using information technology

	people	
	Using computers	Internet users
2018		
Republic of Kazakhstan	1 183 759	950 139
Abai	-	-
Akmola	39 065	29 465
Aktobe	50 356	39 307
Almaty	50 509	41 217
Atyrau	53 177	42 528
Batys Kazakhstan	36 567	30 592
Zhambyl	28 900	21 024
Zhetisu	-	-
Karaganda	94 499	73 886
Kostanai	50 274	37 151
Kyzylorda	32 867	22 038
Mangystau	43 394	32 680
Pavlodar	54 132	39 264
Soltustik Kazakhstan	33 755	24 717
Turkistan	30 508	26 223
Ulytau	-	-
Shygys Kazakhstan	82 938	63 690
Astana city	175 174	149 180
Almaty city	280 432	239 553
Shymkent city	47 212	37 624
2019		
Republic of Kazakhstan	1 255 310	1 034 300
Abai	-	-
Akmola	40 075	31 316
Aktobe	56 063	43 533
Almaty	54 942	44 523
Atyrau	60 137	48 193
Batys Kazakhstan	39 264	32 465
Zhambyl	31 974	24 575
Zhetisu	-	-
Karaganda	99 953	81 611
Kostanai	53 670	39 611
Kyzylorda	30 753	24 537
Mangystau	43 724	34 151
Pavlodar	62 874	48 488
Soltustik Kazakhstan	33 391	25 122
Turkistan	38 526	33 772
Ulytau	-	-
Shygys Kazakhstan	79 368	62 227
Astana city	170 229	147 699
Almaty city	314 388	276 129
Shymkent city	45 979	36 348
2020		
Republic of Kazakhstan	1 274 628	1 063 880
Abai	-	-
Akmola	41 347	32 622
Aktobe	55 853	45 234
Almaty	56 194	45 503
Atyrau	55 551	46 164
Batys Kazakhstan	42 004	35 660
Zhambyl	32 946	25 690
Zhetisu	-	-
Karaganda	97 326	83 033
Kostanai	56 767	44 333
Kyzylorda	33 755	27 137
Mangystau	42 665	33 443

Continuation

	Using computers	Internet users
Pavlodar	54 226	40 183
Soltustik Kazakhstan	34 123	26 718
Turkistan	39 197	35 329
Ulytau	-	-
Shygys Kazakhstan	86 686	71 371
Astana city	189 654	168 281
Almaty city	311 615	265 611
Shymkent city	44 719	37 568
	2021	
Republic of Kazakhstan	1 300 433	1 090 655
Abai	-	-
Akmola	45 185	36 129
Aktobe	55 849	45 818
Almaty	60 403	48 993
Atyrau	68 147	53 822
Batys Kazakhstan	38 400	30 709
Zhambyl	34 839	28 248
Zhetisu	-	-
Karaganda	97 111	83 482
Kostanai	52 719	41 890
Kyzylorda	32 444	25 836
Mangystau	44 011	35 876
Pavlodar	58 752	43 659
Soltustik Kazakhstan	34 228	27 093
Turkistan	43 080	39 317
Ulytau	-	-
Shygys Kazakhstan	79 793	65 383
Astana city	175 465	154 194
Almaty city	333 132	291 163
Shymkent city	46 875	39 043
	2022	
Republic of Kazakhstan	1 262 585	1 110 667
Abai	25 181	18 572
Akmola	37 618	32 245
Aktobe	51 740	44 322
Almaty	30 712	27 627
Atyrau	56 928	49 171
Batys Kazakhstan	33 923	30 796
Zhambyl	32 882	26 623
Zhetisu	17 305	13 654
Karaganda	77 307	67 670
Kostanai	47 360	42 099
Kyzylorda	26 060	21 222
Mangystau	40 330	34 810
Pavlodar	53 554	42 595
Soltustik Kazakhstan	31 224	26 393
Turkistan	33 604	30 780
Ulytau	14 361	12 292
Shygys Kazakhstan	53 324	47 664
Astana city	200 534	182 365
Almaty city	350 132	318 152
Shymkent city	48 506	41 615

Communication statistics

4.149 Volume of services of postal and courier activities

	2018	2019	2020	2021	2022
Republic of Kazakhstan	37 034,3	42 938,0	50 028,2	61 700,4	69 995,7
Abai	393,8	398,2	398,7	471,4	446,9
Akmola	791,8	749,5	724,4	1 095,0	1 059,1
Aktobe	1 021,2	940,8	960,4	1 244,0	1 263,0
Almaty	935,1	945,0	970,0	1 122,7	934,7
Atyrau	506,0	643,7	607,2	743,6	1 048,1

	2018	2019	2020	2021	2022	Continuation
Batys Kazakhstan	494,4	648,6	654,0	995,4		1 022,3
Zhambyl	1 011,8	1 058,0	1 084,2	1 163,5		956,6
Zhetisu	308,4	311,6	319,9	370,2		549,3
Karagandy	1 293,7	1 429,9	1 539,2	2 073,9		2 522,3
Kostanai	1 098,6	1 034,9	1 057,9	1 159,9		1 216,8
Kyzylorda	446,3	523,9	560,5	614,2		639,1
Mangystau	521,6	617,7	615,9	747,3		835,5
Pavlodar	741,7	717,0	723,4	845,1		950,7
Soltustik Kazakhstan	757,9	753,6	851,4	1 065,8		1 212,3
Turkistan	559,7	604,4	614,0	760,7		786,3
Ulytau	164,8	182,2	196,1	264,2		100,0
Shygys Kazakhstan	1 162,6	1 175,7	1 177,1	1 391,8		1 525,4
Astana city	3 307,1	3 964,5	3 873,6	5 627,7		6 319,5
Almaty city	20 649,2	25 307,1	32 073,2	38 564,9		45 253,6
Astana city	868,6	931,7	1 027,2	1 378,7		1 354,4

4.150 Communication services volume

	2018	2019	2020	2021	2022	million tenge
Republic of Kazakhstan	782 459,1	854 566,4	926 626,1	10 41 324,9	1 121 084,0	
Abai	5 440,8	5 559,9	5 785,3	6 311,9	7 559,1	
Akmola	10 527,3	11 353,8	11 980,0	13 259,8	13 943,9	
Aktobe	12 138,7	12 777,3	14 092,0	14 695,2	15 595,2	
Almaty	9 558,6	10 015,9	10 615,4	12 583,3	12 657,8	
Atyrau	14 340,6	13 638,9	14 046,3	14 525,6	15 576,0	
Batys Kazakhstan	6 717,9	6 571,2	7 275,4	7 898,8	8 434,8	
Zhambyl	6 655,2	7 092,6	7 452,8	8 565,4	9 014,2	
Zhetisu	4 686,7	4 910,9	5 204,8	6 169,7	7 404,8	
Karagandy	18 318,8	18 340,9	19 197,4	20 503,7	21 481,0	
Kostanai	12 811,5	13 060,0	14 132,5	15 331,1	15 526,6	
Kyzylorda	5 390,7	5 464,0	6 324,1	7 111,3	7 224,9	
Mangystau	11 452,1	10 282,4	11 168,3	11 840,9	13 172,0	
Pavlodar	14 273,5	14 583,4	14 540,3	15 177,6	15 562,2	
Soltustik Kazakhstan	8 378,9	8 628,7	9 320,4	9 857,4	9 909,6	
Turkistan	5 270,0	5 960,8	6 091,1	7 461,3	7 663,5	
Ulytau	1 833,9	1 836,1	1 921,9	2 052,6	2 253,7	
Shygys Kazakhstan	13 128,5	13 415,8	13 959,8	15 230,5	15 425,8	
Astana city	172 370,7	193 879,9	209 890,6	252 117,2	293 475,3	
Almaty city	442 395,1	490 621,9	536 507,1	593 505,6	620 628,1	
Astana city	6 769,6	6 572,0	7 120,6	7 423,9	8 575,8	

4.151 Volume of postal and courier services rendered to the population

	2018	2019	2020	2021	2022	million tenge
Republic of Kazakhstan	9 961,3	10 734,4	11 243,8	14 038,7	15 295,0	
Abai	200,5	179,5	169,9	201,4	262,7	
Akmola	388,0	299,9	275,8	325,4	347,1	
Aktobe	332,6	269,2	280,1	401,0	376,9	
Almaty	393,9	305,8	332,6	371,1	345,9	
Atyrau	220,8	238,7	243,8	284,8	268,5	
Batys Kazakhstan	238,8	281,7	286,2	443,1	424,8	
Zhambyl	636,0	651,2	655,6	700,4	601,5	
Zhetisu	129,9	100,8	109,7	122,4	135,1	
Karagandy	472,9	515,9	669,9	776,5	1 019,0	
Kostanai	551,8	466,3	491,8	518,6	508,1	
Kyzylorda	161,7	166,7	163,4	160,3	191,8	
Mangystau	185,1	195,8	201,4	272,2	336,2	
Pavlodar	420,4	459,9	173,7	378,9	286,9	
Soltustik Kazakhstan	308,3	303,4	331,6	480,7	535,9	
Turkistan	252,9	274,2	290,7	372,6	345,4	
Ulytau	60,2	65,7	85,3	98,9	x	
Shygys Kazakhstan	591,9	529,9	501,6	594,6	533,2	
Astana city	621,6	781,6	795,5	1 130,8	1 426,2	
Almaty city	3 521,5	4 340,5	4 867,6	6 011,0	6 955,7	
Astana city	272,5	307,7	317,7	394,0	347,1	

4.152 Volume of communication services provided to the population

	million tenge				
	2018	2019	2020	2021	2022
Republic of Kazakhstan	434 346,4	459 601,9	495 753,8	564 051,6	618 072,4
Abai	3 499,2	3 430,3	3 609,5	3 845,8	5 868,6
Akmola	7 272,6	7 754,3	8 182,2	8 950,8	8 962,6
Aktobe	6 717,7	6 879,8	7 454,9	8 049,1	8 506,4
Almaty	x	7 658,5	8 487,5	10 229,7	10 593,9
Atyrau	5 661,1	5 909,5	6 098,3	6 565,7	6 666,4
Batys Kazakhstan	3 763,0	3 765,5	4 040,0	4 613,6	4 740,2
Zhambyl	3 971,1	4 425,5	4 866,0	5 468,6	5 575,4
Zhetisu	3 840,3	3 755,0	4 161,6	5 015,7	5 324,2
Karagandy	12 912,3	13 235,2	14 108,7	14 982,4	14 679,8
Kostanai	8 916,1	9 196,7	9 983,6	10 740,6	10 653,6
Kyzylorda	2 960,8	3 292,3	3 651,2	4 232,5	4 300,2
Mangystau	4 255,7	4 528,6	5 004,9	5 509,9	5 984,6
Pavlodar	8 924,3	9 329,0	9 880,7	10 403,1	10 375,3
Soltustik Kazakhstan	6 058,9	6 330,5	6 717,2	7 073,2	6 879,2
Turkistan	2 852,3	3 240,1	3 312,1	4 300,4	4 150,9
Ulytau	1 292,6	1 325,0	1 412,4	1 499,9	1 697,8
Shygys Kazakhstan	8 443,4	8 277,3	8 709,6	9 279,9	9 668,0
Astana city	x	104 348,7	111 626,3	139 954,9	156 237,3
Almaty city	223 796,3	248 860,3	269 758,2	298 536,9	331 862,9
Astana city	4 019,9	4 059,4	4 688,7	4 798,9	5 345,1

4.153 Number of fixed telephone lines

	thousand units				
	2018	2019	2020	2021	2022
Republic of Kazakhstan	3 206,1	3 072,5	3 091,0	2 980,6	2 834,6
Abai	116,6	110,1	110,2	107,0	103,0
Akmola	189,1	180,5	178,7	172,1	165,6
Aktobe	171,6	158,9	152,8	147,3	141,3
Almaty	184,1	175,3	178,0	176,0	165,1
Atyrau	117,1	111,0	140,9	137,1	128,1
Batys Kazakhstan	98,6	89,9	87,0	84,0	81,4
Zhambyl	101,2	97,9	98,6	95,9	93,0
Zhetisu	91,5	87,1	88,5	87,5	89,2
Karagandy	285,6	266,2	252,9	235,8	220,8
Kostanai	231,8	220,0	211,9	199,8	185,8
Kyzylorda	76,8	75,8	78,8	79,0	77,3
Mangystau	79,0	72,3	73,0	66,5	66,6
Pavlodar	198,7	181,7	174,4	164,7	154,7
Soltustik Kazakhstan	157,8	151,0	146,2	138,8	131,1
Turkistan	90,2	86,3	104,1	92,0	83,8
Ulytau	41,6	38,7	36,8	34,3	33,7
Shygys Kazakhstan	172,1	162,5	162,5	157,8	150,7
Astana city	234,0	245,6	246,8	247,1	226,7
Almaty city	492,1	487,5	492,4	489,6	466,6
Astana city	76,7	74,2	76,6	68,6	70,3

4.154 Number of fixed telephone lines in the population

	thousand units				
	2018	2019	2020	2021	2022
Republic of Kazakhstan	2 595,5	2 455,7	2 421,4	2 329,5	2 221,5
Abai	98,7	92,4	92,6	90,0	90,1
Akmola	161,8	153,4	151,7	146,7	141,3
Aktobe	135,3	125,5	122,2	117,5	112,8
Almaty	x	153,8	156,2	154,7	150,8
Atyrau	93,6	88,4	88,0	86,1	84,6
Batys Kazakhstan	x	70,8	69,4	67,1	65,0
Zhambyl	82,7	79,8	81,1	80,0	77,5
Zhetisu	81,3	76,4	77,6	76,9	73,5
Karagandy	242,2	224,9	214,1	199,2	184,2
Kostanai	200,3	188,3	180,9	169,8	157,2
Kyzylorda	63,6	62,3	64,9	65,2	63,7
Mangystau	57,1	51,9	52,3	49,1	49,6
Pavlodar	163,8	149,1	143,9	135,8	128,0
Soltustik Kazakhstan	139,0	131,3	126,8	120,4	x

Continuation

	2018	2019	2020	2021	2022
Turkistan	74,2	69,2	70,2	75,9	67,0
Ulytau	35,2	32,7	31,2	29,0	27,3
Shygyz Kazakhstan	145,5	136,4	136,7	132,7	123,3
Astana city	166,7	176,9	177,8	175,7	162,8
Almaty city	355,5	337,3	327,1	309,3	296,0
Astana city	x	54,8	56,7	48,5	53,2

4.155 Services of postal and courier activities

thousand units

	2018	2019	2020	2021	2022
Newspapers and other periodicals (incoming)					
Republic of Kazakhstan	135 597,7	118 660,0	108 585,0	100 970,0	98 658,7
Abai	1 575,8	967,1	921,8	775,5	1 131,3
Akmola	5 798,0	x	x	3 062,9	2 633,7
Aktobe	9 173,6	6 851,4	7 751,2	7 414,4	6 740,9
Almaty	9 821,3	11 670,1	10 223,9	8 496,0	10 325,3
Atyrau	4 791,6	x	x	2 751,7	2 613,4
Batys Kazakhstan	7 598,1	x	x	x	x
Zhambyl	14 648,0	14 764,3	15 389,4	14 388,9	5 745,0
Zhetisu	3 651,0	4 338,3	3 800,6	3 158,3	3 049,6
Karagandy	2 945,1	x	x	x	x
Kostanai	13 545,0	8 403,4	7 165,2	6 131,2	1 825,1
Kyzylorda	7 804,0	x	x	x	x
Mangystau	6 059,0	4 817,0	3 560,0	x	x
Pavlodar	3 115,0	1 190,9	2 987,2	2 419,5	2 320,0
Soltustik Kazakhstan	8 027,2	x	x	3 398,0	2 417,2
Turkistan	14 075,7	14 556,1	15 511,4	15 419,1	26 758,7
Ulytau	527,9	559,2	527,9	472,9	x
Shygyz Kazakhstan	3 659,4	2 245,9	2 140,6	1 801,0	994,7
Astana city	2 593,2	x	x	x	1 154,1
Almaty city	4 005,0	3 462,9	2 791,5	2 619,3	2 020,2
Astana city	12 184,0	11 733,3	11 382,0	12 848,9	14 152,0
Written correspondence sent					
Republic of Kazakhstan	43 436,9	49 124,0	45 328,7	41 646,8	41 418,6
Abai	2 368,0	2 098,4	1 937,3	1 705,5	2 017,7
Akmola	1 356,1	2 656,7	448,5	465,6	408,5
Aktobe	4 316,2	5 202,9	3 740,5	2 535,2	1 184,4
Almaty	720,6	665,2	664,4	828,5	722,7
Atyrau	1 324,1	1 235,1	860,0	638,8	321,5
Batys Kazakhstan	318,8	277,5	470,4	543,5	505,7
Zhambyl	908,5	989,4	1 106,3	1 206,6	281,5
Zhetisu	267,9	247,3	247,0	308,0	573,8
Karagandy	2 401,2	2 521,9	2 602,4	156,4	298,5
Kostanai	2 149,4	1 014,0	743,8	891,0	4 309,5
Kyzylorda	491,9	871,7	500,5	418,9	544,8
Mangystau	832,8	825,3	712,4	835,1	1 662,8
Pavlodar	1 288,8	2 207,9	2 192,3	1 309,7	1 317,9
Soltustik Kazakhstan	951,7	1 627,0	1 494,2	1 416,1	1 504,8
Turkistan	2 509,1	2 571,5	2 748,7	2 623,9	2 573,4
Ulytau	430,4	452,0	466,5	28,0	x
Shygyz Kazakhstan	5 499,1	4 873,0	4 499,0	3 960,5	3 960,7
Astana city	2 844,0	4 142,5	2 040,2	1 920,1	1 622,1
Almaty city	10 288,3	12 408,0	15 590,7	17 385,2	14 158,6
Astana city	2 170,0	2 236,6	2 263,6	2 470,1	3 427,6
Parcels and packages sent					
Republic of Kazakhstan	6 602,4	8 863,3	10 227,0	10 854,6	13 232,0
Abai	39,0	64,5	70,5	66,8	51,6
Akmola	54,2	50,5	66,2	77,9	78,3
Aktobe	131,4	136,9	180,2	234,7	194,2
Almaty	131,0	133,7	186,8	157,0	187,3
Atyrau	25,5	99,9	97,9	111,2	86,1
Batys Kazakhstan	143,7	1 678,8	129,9	202,4	207,8
Zhambyl	71,7	81,4	x	100,4	160,2
Zhetisu	48,6	49,7	69,4	58,4	128,0

	Continuation				
	2018	2019	2020	2021	2022
Karagandy	173,7	271,7	360,6	394,3	450,8
Kostanai	108,1	116,7	154,4	167,4	182,9
Kyzylorda	28,5	27,1	55,5	41,2	91,1
Mangystau	56,2	108,2	92,8	120,9	132,5
Pavlodar	148,7	166,4	135,8	122,9	262,7
Soltustik Kazakhstan	70,7	51,0	288,5	117,5	198,5
Turkistan	105,2	108,6	118,1	122,3	124,0
Ulytau	31,2	48,7	64,6	70,7	20,1
Shygys Kazakhstan	90,5	149,6	163,8	155,1	189,7
Astana city	599,1	744,0	973,8	963,5	1 027,8
Almaty city	4 452,5	4 597,9	6 763,9	7 417,3	9 271,2
Astana city	92,9	178,0	155,5	153,0	187,2

4.159 Long-distance (including intrazonal) and international outgoing telephone traffic

	million minute			
	2018		2019	
	long-distance (including intrazonal) and international outgoing telephone traffic	of them international	long-distance (including intrazonal) and international outgoing telephone traffic	of them international
Republic of Kazakhstan	1 166,9	138,4	994,4	140,5
Abai	33,4	3,4	81,1	2,9
Akmola	104,6	7,7	50,2	6,2
Aktobe	71,5	8,8	45,0	7,0
Almaty	x	x	12,7	2,1
Atyrau	18,4	2,9	17,1	2,4
Batys Kazakhstan	23,9	4,7	16,2	3,8
Zhambyl	x	3,0	85,2	2,4
Zhetisu	36,7	1,5	92,9	1,3
Karagandy	113,5	6,5	7,5	5,7
Kostanai	x	x	8,9	9,0
Kyzylorda	x	0,5	54,6	0,4
Mangystau	x	x	68,6	1,1
Pavlodar	73,5	9,8	12,6	8,1
Soltustik Kazakhstan	85,4	10,7	40,9	9,1
Turkistan	14,6	6,8	104,0	6,5
Ulytau	12,7	0,7	225,4	0,6
Shygys Kazakhstan	54,3	5,6	8,8	4,6
Astana city	120,0	10,5	994,4	12,3
Almaty city	172,9	38,6	81,1	53,2
Astana city	x	x	50,2	1,5

	Continuation					
	2020		2021		2022	
	long-distance (including intrazonal) and international outgoing telephone traffic	of them international	long-distance (including intrazonal) and international outgoing telephone traffic	of them international	long-distance (including intrazonal) and international outgoing telephone traffic	of them international
Republic of Kazakhstan	771,5	118,1	582,9	91,7	410,1	117,2
Abai	21,3	2,5	15,3	1,9	10,8	1,2
Akmola	x	x	50,4	3,9	33,1	2,7
Aktobe	39,7	5,4	26,9	4,2	25,4	4,2
Almaty	x	x	26,5	1,4	42,0	2,0
Atyrau	x	x	6,5	1,8	4,9	1,8
Batys Kazakhstan	x	3,4	10,2	2,6	9,4	3,3
Zhambyl	x	2,1	9,4	1,6	9,1	2,1
Zhetisu	22,8	1,1	16,3	0,8	12,7	1,0
Karagandy	69,3	5,5	50,4	3,8	36,1	2,8
Kostanai	x	7,7	63,0	5,7	38,1	4,2
Kyzylorda	x	x	3,7	0,2	3,1	0,2
Mangystau	4,9	0,8	4,4	0,9	3,6	0,9
Pavlodar	44,9	7,2	32,4	5,4	19,0	3,7
Soltustik Kazakhstan	x	8,0	44,8	5,9	27,5	3,9
Turkistan	x	0,7	3,7	0,5	4,0	0,6
Ulytau	7,8	0,6	5,6	0,4	3,3	0,2

Continuation

	2020		2021		2022	
	long-distance (including intra-zonal) and international outgoing telephone traffic	of them international	long-distance (including intra-zonal) and international outgoing telephone traffic	of them international	long-distance (including intra-zonal) and international outgoing telephone traffic	of them international
Shygys Kazakhstan	34,6	4,1	24,9	3,1	14,4	2,4
Astana city	75,7	8,5	57,9	9,8	37,9	16,9
Almaty city	148,8	49,8	125,7	36,8	70,9	61,8
Astana city	x	1,3	4,7	0,9	4,9	1,3

5. Labor and income

Employed and unemployed people

5.1 Main indicators of the labor market

	Labor force		Including				Persons not included in the labor force	
	thou- sand people	share of the labor force in the population, in percent	employed population		unemployed population		thou- sand people	share of persons not included in the labor force in the population, in percent
thou- sand people			employment rate in percent	thou- sand people	unemploy- ment rate, in percent			
2018								
Republic of Kazakhstan	9 138,6	70,0	8 695,0	95,1	443,6	4,9	3 907,3	30,0
Abai	-	-	-	-	-	-	-	-
Akmola	429,2	76,1	408,7	95,2	20,5	4,8	134,9	23,9
Aktobe	438,6	71,1	417,6	95,2	21,1	4,8	178,4	28,9
Almaty	1 043,2	74,6	994,5	95,3	48,7	4,7	355,6	25,4
Atyrau	319,7	76,9	304,0	95,1	15,7	4,9	96,0	23,1
Batys Kazakhstan	337,4	70,0	321,0	95,1	16,4	4,9	144,7	30,0
Zhambyl	533,0	71,6	507,0	95,1	26,0	4,9	211,8	28,4
Zhetisu	-	-	-	-	-	-	-	-
Karaganda	685,4	64,9	654,0	95,4	31,4	4,6	371,1	35,1
Kostanai	512,7	73,3	488,2	95,2	24,5	4,8	186,7	26,7
Kyzylorda	349,7	67,0	332,9	95,2	16,8	4,8	172,3	33,0
Mangystau	320,2	74,2	304,7	95,2	15,5	4,8	111,2	25,8
Ontustik Kazakhstan	413,0	70,5	393,3	95,2	19,6	4,8	172,4	29,5
Pavlodar	311,3	70,4	296,2	95,1	15,1	4,9	130,8	29,6
Soltustik Kazakhstan	832,0	67,0	789,0	94,8	43,0	5,2	409,6	33,0
Ulytau	-	-	-	-	-	-	-	-
Shygys Kazakhstan	713,6	66,9	679,0	95,2	34,6	4,8	352,4	33,1
Astana city	531,4	72,0	507,5	95,5	24,0	4,5	206,6	28,0
Almaty city	961,7	68,4	911,9	94,8	49,8	5,2	444,3	31,6
2019								
Republic of Kazakhstan	9 221,5	70,1	8 780,8	95,2	440,7	4,8	3 934,0	29,9
Abai	-	-	-	-	-	-	-	-
Akmola	428,3	76,1	408,0	95,3	20,3	4,7	134,8	23,9
Aktobe	437,3	70,3	416,5	95,2	20,8	4,8	185,2	29,7
Almaty	1 038,7	73,8	991,0	95,4	47,8	4,6	368,5	26,2
Atyrau	332,4	78,5	316,3	95,2	16,1	4,8	90,8	21,5
Batys Kazakhstan	338,0	69,9	321,7	95,2	16,4	4,8	145,5	30,1
Zhambyl	532,5	71,1	507,0	95,2	25,4	4,8	216,1	28,9
Zhetisu	-	-	-	-	-	-	-	-
Karaganda	678,9	64,6	648,9	95,6	30,0	4,4	371,8	35,4
Kostanai	508,9	73,0	484,8	95,3	24,1	4,7	188,3	27,0
Kyzylorda	349,1	66,2	332,3	95,2	16,8	4,8	178,5	33,8
Mangystau	320,9	73,0	305,5	95,2	15,4	4,8	118,5	27,0
Pavlodar	409,7	70,3	390,5	95,3	19,1	4,7	173,1	29,7
Soltustik Kazakhstan	308,3	70,0	293,4	95,2	14,9	4,8	131,8	30,0
Turkistan	826,2	67,2	784,3	94,9	41,9	5,1	403,4	32,8
Ulytau	-	-	-	-	-	-	-	-
Shygys Kazakhstan	715,0	67,2	681,0	95,2	34,1	4,8	348,9	32,8
Astana city	578,9	75,9	553,3	95,6	25,5	4,4	184,0	24,1
Almaty city	986,6	68,7	936,5	94,9	50,0	5,1	449,2	31,3
Shymkent city	431,9	63,7	409,8	94,9	22,1	5,1	245,7	36,3
2020								
Republic of Kazakhstan	9 180,8	69,2	8 732,0	95,1	448,8	4,9	4 076,8	30,8
Abai	-	-	-	-	-	-	-	-
Akmola	418,3	74,8	398,0	95,1	20,3	4,9	141,3	25,2
Aktobe	437,3	69,9	416,4	95,2	20,9	4,8	188,4	30,1
Almaty	1 022,7	72,6	974,0	95,2	48,7	4,8	386,4	27,4
Atyrau	330,7	77,3	314,5	95,1	16,2	4,9	97,1	22,7
Batys Kazakhstan	337,9	70,0	321,0	95,0	16,8	5,0	144,8	30,0
Zhambyl	529,5	70,7	503,8	95,1	25,7	4,9	218,9	29,3
Zhetisu	-	-	-	-	-	-	-	-
Karaganda	672,5	64,2	641,8	95,4	30,7	4,6	375,1	35,8

Continuation

	Labor force		Including				Persons not included in the labor force	
	thou- sand people	share of the labor force in the population, in percent	employed population		unemployed population		thou- sand people	share of persons not included in the labor force in the population, in percent
			thou- sand people	employment rate in percent	thou- sand people	unemploy- ment rate, in percent		
Kostanai	490,5	71,1	466,3	95,1	24,1	4,9	199,7	28,9
Kyzylorda	346,3	64,9	329,4	95,1	16,9	4,9	187,6	35,1
Mangystau	324,2	72,0	308,4	95,1	15,8	4,9	126,3	28,0
Pavlodar	406,7	70,0	387,1	95,2	19,6	4,8	174,6	30,0
Soltustik Kazakhstan	304,4	70,1	289,3	95,0	15,1	5,0	130,1	29,9
Turkistan	821,8	65,5	779,4	94,8	42,5	5,2	433,7	34,5
Ulytau	-	-	-	-	-	-	-	-
Shygys Kazakhstan	703,6	66,8	669,5	95,1	34,1	4,9	349,1	33,2
Astana city	590,5	74,2	563,4	95,4	27,1	4,6	205,6	25,8
Almaty city	1 011,5	68,6	959,3	94,8	52,2	5,2	462,1	31,4
Shymkent city	432,5	62,8	410,3	94,9	22,2	5,1	256,0	37,2
				2021				
Republic of Kazakhstan	9 256,8	69,3	8 807,1	95,1	449,6	4,9	4 093,3	30,7
Abai	-	-	-	-	-	-	-	-
Akmola	417,6	74,7	397,0	95,1	20,5	4,9	141,2	25,3
Aktobe	441,0	70,2	419,8	95,2	21,2	4,8	187,6	29,8
Almaty	1 021,5	72,4	973,0	95,2	48,5	4,8	389,3	27,6
Atyrau	334,0	77,2	317,7	95,1	16,3	4,9	98,5	22,8
Batys Kazakhstan	338,7	70,1	322,3	95,1	16,4	4,9	144,6	29,9
Zhambyl	528,3	70,6	502,7	95,1	25,7	4,9	219,5	29,4
Zhetisu	-	-	-	-	-	-	-	-
Karaganda	673,4	64,5	643,4	95,5	30,0	4,5	370,1	35,5
Kostanai	499,3	72,4	475,2	95,2	24,1	4,8	190,6	27,6
Kyzylorda	347,1	64,5	330,1	95,1	17,0	4,9	190,7	35,5
Mangystau	348,6	75,8	331,7	95,1	16,9	4,9	111,3	24,2
Pavlodar	403,1	69,9	383,7	95,2	19,4	4,8	173,7	30,1
Soltustik Kazakhstan	301,9	70,1	287,3	95,1	14,7	4,9	128,7	29,9
Turkistan	819,4	64,7	777,6	94,9	41,8	5,1	446,3	35,3
Ulytau	-	-	-	-	-	-	-	-
Shygys Kazakhstan	701,8	67,2	668,3	95,2	33,5	4,8	342,1	32,8
Astana city	608,4	73,8	580,3	95,4	28,1	4,6	215,6	26,2
Almaty city	1 036,3	68,6	982,8	94,8	53,5	5,2	474,4	31,4
Shymkent city	436,3	61,8	414,3	95,0	21,9	5,0	269,1	38,2
				2022				
Republic of Kazakhstan	9 429,8	68,7	8 971,5	95,1	458,3	4,9	4 301,4	31,3
Abai	302,2	66,9	287,1	95,0	15,1	5,0	149,4	33,1
Akmola	442,4	74,5	421,4	95,2	21,0	4,8	151,3	25,5
Aktobe	446,2	69,9	424,7	95,2	21,5	4,8	191,7	30,1
Almaty	731,8	72,1	697,7	95,3	34,1	4,7	283,1	27,9
Atyrau	343,3	76,4	326,7	95,2	16,6	4,8	106,1	23,6
Batys Kazakhstan	348,3	69,7	330,9	95,0	17,4	5,0	151,6	30,3
Zhambyl	567,7	69,9	539,5	95,0	28,2	5,0	244,5	30,1
Zhetisu	336,9	69,3	319,7	94,9	17,2	5,1	149,3	30,7
Karaganda	559,6	64,8	534,8	95,6	24,8	4,4	303,5	35,2
Kostanai	477,0	72,4	453,8	95,1	23,2	4,9	182,1	27,6
Kyzylorda	347,2	64,3	330,1	95,1	17,0	4,9	193,1	35,7
Mangystau	350,5	74,6	332,7	94,9	17,7	5,1	119,3	25,4
Pavlodar	403,4	69,8	384,2	95,2	19,2	4,8	174,4	30,2
Soltustik Kazakhstan	293,3	68,5	279,1	95,1	14,2	4,9	135,2	31,5
Turkistan	835,2	63,9	792,2	94,8	43,1	5,2	471,8	36,1
Ulytau	105,3	67,5	100,9	95,7	4,5	4,3	50,7	32,5
Shygys Kazakhstan	384,6	66,8	366,5	95,3	18,1	4,7	191,1	33,2
Astana city	655,5	71,6	625,5	95,4	29,9	4,6	260,0	28,4
Almaty city	1 051,0	68,0	998,0	95,0	53,0	5,0	494,0	32,0
Shymkent city	448,5	60,0	426,1	95,0	22,4	5,0	299,1	40,0

* Hereinafter, recalculated annual data.

5.2 Employed population by employment status

thousand people

	2018			2019			2020		
	employed population, total	Including		employed population, total	Including		employed population, total	Including	
		wage-earners	self-employed workers		wage-earners	self-employed workers		wage-earners	self-employed workers
Republic of Kazakhstan	8 695,0	6 612,5	2 082,5	8 780,8	6 681,6	2 099,2	8 732,0	6 686,7	2 045,4
Abai	-	-	-	-	-	-	-	-	-
Akmola	408,7	274,1	134,6	408,0	277,5	130,5	398,0	272,7	125,3
Aktobe	417,6	356,4	61,2	416,5	356,7	59,8	416,4	355,6	60,8
Almaty	994,5	723,6	270,9	991,0	723,9	267,1	974,0	701,7	272,3
Atyrau	304,0	271,0	33,0	316,3	278,4	37,9	314,5	276,5	38,1
Batys Kazakhstan	321,0	202,8	118,2	321,7	204,2	117,5	321,0	232,4	88,7
Zhambyl	507,0	326,6	180,4	507,0	330,1	176,9	503,8	332,6	171,2
Zhetisu	-	-	-	-	-	-	-	-	-
Karaganda	654,0	595,6	58,4	648,9	592,9	56,1	641,8	575,5	66,3
Kostanai	488,2	331,6	156,6	484,8	331,3	153,5	466,3	331,9	134,4
Kyzylorda	332,9	218,2	114,8	332,3	218,2	114,1	329,4	218,9	110,6
Mangystau	304,7	281,8	22,9	305,5	284,3	21,3	308,4	291,4	17,1
Pavlodar	393,3	331,7	61,7	390,5	329,3	61,2	387,1	327,4	59,8
Soltustik Kazakhstan	296,2	213,9	82,3	293,4	214,0	79,4	289,3	214,1	75,2
Turkistan	789,0	429,2	359,8	784,3	422,9	361,4	779,4	421,6	357,8
Ulytau	-	-	-	-	-	-	-	-	-
Shygys Kazakhstan	679,0	478,9	200,2	681,0	482,0	199,0	669,5	475,1	194,4
Astana city	507,5	471,8	35,7	553,3	487,7	65,6	563,4	497,6	65,9
Almaty city	911,9	841,2	70,7	936,5	864,3	72,3	959,3	877,6	81,7
Shymkent city	385,4	264,2	121,2	409,8	284,0	125,8	410,3	284,3	125,9

Continuation

	2021			2022		
	employed population, total	Including		employed population, total	Including	
		wage-earners	self-employed workers		wage-earners	self-employed workers
Republic of Kazakhstan	8 807,1	6 710,2	2 096,9	8 971,5	6 847,3	2 124,2
Abai	-	-	-	287,1	183,5	103,6
Akmola	397,0	272,2	124,8	421,4	297,3	124,1
Aktobe	419,8	355,5	64,3	424,7	360,3	64,4
Almaty	973,0	691,3	281,7	697,7	499,1	198,6
Atyrau	317,7	278,7	39,0	326,7	287,6	39,0
Batys Kazakhstan	322,3	233,5	88,8	330,9	242,6	88,3
Zhambyl	502,7	333,8	168,8	539,5	359,5	180,0
Zhetisu	-	-	-	319,7	221,9	97,9
Karaganda	643,4	563,0	80,4	534,8	466,5	68,4
Kostanai	475,2	332,7	142,5	453,8	321,7	132,1
Kyzylorda	330,1	218,4	111,7	330,1	221,3	108,9
Mangystau	331,7	314,2	17,4	332,7	311,2	21,5
Pavlodar	383,7	325,0	58,8	384,2	325,0	59,1
Soltustik Kazakhstan	287,3	214,1	73,1	279,1	208,0	71,1
Turkistan	777,6	418,1	359,5	792,2	427,4	364,8
Ulytau	-	-	-	100,9	92,6	8,3
Shygys Kazakhstan	668,3	474,5	193,8	366,5	293,0	73,5
Astana city	580,3	511,9	68,4	625,5	549,6	75,9
Almaty city	982,8	886,8	95,9	998,0	885,6	112,4
Shymkent city	414,3	286,4	127,9	426,1	293,6	132,4

5.3 Employed population by groups of types of economic activity

thousand people

	Agriculture, forestry and fisheries				
	2018	2019	2020	2021	2022
	Republic of Kazakhstan	1 228,2	1 184,7	1 175,1	1 176,4
Abai	-	-	-	-	43,6
Akmola	122,4	118,2	115,3	114,0	105,9
Aktobe	30,2	29,8	33,4	33,4	30,7
Almaty	205,4	204,4	201,3	200,0	124,4
Atyrau	8,0	8,0	8,0	8,2	8,2
Batys Kazakhstan	72,6	49,9	49,2	49,1	47,3

Continuation

	Agriculture, forestry and fisheries				
	2018	2019	2020	2021	2022
Zhambyl	142,7	143,6	139,4	135,9	140,2
Zhetisu	-	-	-	-	62,5
Karaganda	31,3	30,7	37,3	35,7	24,4
Kostanai	128,4	123,6	117,4	120,7	107,4
Kyzylorda	28,1	27,2	28,5	29,4	27,3
Mangystau	1,4	1,4	2,8	4,4	2,9
Ontustik Kazakhstan	65,9	63,9	62,9	61,4	61,4
Pavlodar	94,6	89,0	86,1	84,4	78,7
Soltustik Kazakhstan	179,8	178,8	177,6	184,6	177,9
Turkistan	104,9	103,1	102,5	101,6	47,5
Ulytau	-	-	-	-	3,7
Shygys Kazakhstan	2,3	3,5	3,4	3,7	4,5
Astana city	2,8	3,0	3,1	3,7	3,9
Almaty city	7,5	6,7	6,8	6,4	6,6
Shymkent city	7,5	6,7	6,8	6,4	

Continuation

	Industry and construction					Services sector				
	2018	2019	2020	2021	2022	2018	2019	2020	2021	2022
Republic of Kazakhstan	1 726,8	1 730,5	1 720,1	1 739,4	1 780,1	5 739,9	5 865,6	5 836,8	5 891,4	6 082,6
Abai	-	-	-	-	38,0	-	-	-	-	205,5
Akmola	75,6	76,0	71,5	72,8	81,2	210,6	213,9	211,2	210,3	234,4
Aktobe	117,8	116,8	114,9	116,2	121,4	269,6	269,8	268,1	270,2	272,5
Almaty	140,0	140,1	140,5	141,4	115,1	649,2	646,5	632,3	631,6	458,2
Atyrau	91,8	93,6	93,0	94,4	98,5	204,2	214,6	213,5	215,2	220,0
Batys Kazakhstan	51,2	57,7	58,3	58,0	62,9	197,3	214,1	213,6	215,1	220,7
Zhambyl	77,3	72,8	72,9	71,8	79,4	287,0	290,6	291,5	294,9	319,9
Zhetisu	-	-	-	-	41,8	-	-	-	-	215,4
Karaganda	215,9	219,4	217,9	213,8	175,7	406,8	398,9	386,5	393,8	334,7
Kostanai	85,0	85,9	85,0	85,3	84,6	274,8	275,4	264,0	269,3	261,8
Kyzylorda	65,2	60,8	59,6	58,9	58,5	239,6	244,4	241,3	241,8	244,3
Mangystau	101,2	99,8	103,1	105,8	103,9	202,1	204,3	202,6	221,5	225,9
Pavlodar	117,3	115,9	107,6	106,9	107,9	210,1	210,7	216,6	215,4	214,9
Soltustik Kazakhstan	33,3	33,6	35,2	35,0	37,4	168,3	170,8	168,0	167,9	162,9
Turkistan	99,9	99,9	99,0	106,7	100,3	509,2	505,7	502,8	486,4	514,0
Ulytau	-	-	-	-	41,4	-	-	-	-	55,8
Shygys Kazakhstan	146,7	144,0	141,1	139,6	98,0	427,5	433,8	425,8	427,1	221,0
Astana city	101,1	102,7	104,2	113,0	121,2	404,1	447,1	455,8	463,5	499,9
Almaty city	148,0	152,7	158,4	162,4	155,5	761,2	780,9	797,8	816,8	838,7
Shymkent city	59,6	58,9	57,9	57,6	57,5	318,3	344,2	345,6	350,4	362,0

5.4 Distribution of the employed population by type of economic activity

thousand people

	Agriculture, forestry and fisheries					Industry				
	2018	2019	2020	2021	2022	2018	2019	2020	2021	2022
Republic of Kazakhstan	1 228,2	1 184,7	1 175,1	1 176,4	1 108,9	1 097,7	1 094,9	1 089,2	1 098,0	1 121,2
Abai	-	-	-	-	43,6	-	-	-	-	24,7
Akmola	122,4	118,2	115,3	114,0	105,9	52,1	53,5	50,1	49,9	55,7
Aktobe	30,2	29,8	33,4	33,4	30,7	84,4	83,4	81,9	82,0	85,4
Almaty	205,4	204,4	201,3	200,0	124,4	79,8	80,0	81,7	83,1	68,6
Atyrau	8,0	8,0	8,0	8,2	8,2	38,0	38,5	38,6	38,9	37,5
Batys Kazakhstan	72,6	49,9	49,2	49,1	47,3	30,0	31,3	32,0	31,6	35,9
Zhambyl	142,7	143,6	139,4	135,9	140,2	42,7	41,3	40,8	40,4	44,8
Zhetisu	-	-	-	-	62,5	-	-	-	-	24,1
Karaganda	31,3	30,7	37,3	35,7	24,4	176,8	179,1	175,6	177,1	137,9
Kostanai	128,4	123,6	117,4	120,7	107,4	63,7	64,1	64,4	64,8	64,7
Kyzylorda	28,1	27,2	28,5	29,4	27,3	35,3	32,4	32,0	31,6	31,7
Mangystau	1,4	1,4	2,8	4,4	2,9	79,1	75,3	77,4	78,7	78,7
Pavlodar	65,9	63,9	62,9	61,4	61,4	92,2	93,1	89,1	88,4	89,5
Soltustik Kazakhstan	94,6	89,0	86,1	84,4	78,7	24,6	24,1	24,1	23,8	24,9
Turkistan	179,8	178,8	177,6	184,6	177,9	35,7	34,9	34,5	41,1	38,6
Ulytau	-	-	-	-	3,7	-	-	-	-	38,6
Shygys Kazakhstan	104,9	103,1	102,5	101,6	47,5	112,3	110,8	113,1	108,4	76,3
Astana city	2,3	3,5	3,4	3,7	4,5	36,5	37,2	37,2	40,2	47,6

Continuation

	Agriculture, forestry and fisheries					Industry				
	2018	2019	2020	2021	2022	2018	2019	2020	2021	2022
Almaty city	2,8	3,0	3,1	3,7	3,9	80,2	82,0	84,0	85,9	84,0
Shymkent city	7,5	6,7	6,8	6,4	6,6	34,6	33,8	32,8	32,1	32,2

Continuation

	Mining and quarrying					Manufacturing industry				
	2018	2019	2020	2021	2022	2018	2019	2020	2021	2022
Republic of Kazakhstan	286,2	279,9	276,9	277,9	274,8	580,5	583,6	581,8	585,6	613,7
Abai	-	-	-	-	7,0	-	-	-	-	10,2
Akmola	7,9	7,5	8,0	8,5	7,0	31,9	32,8	29,8	29,2	36,2
Aktobe	42,7	41,5	41,6	41,8	43,5	29,3	29,5	28,1	28,4	30,1
Almaty	5,0	4,8	4,3	4,3	2,8	52,9	54,0	58,0	60,0	50,5
Atyrau	17,1	17,1	17,2	17,2	17,2	11,9	11,9	11,9	12,1	11,1
Batys Kazakhstan	6,3	7,0	7,4	6,8	7,9	16,6	16,8	17,6	17,5	19,9
Zhambyl	11,0	10,5	10,5	10,3	10,9	24,9	23,5	23,7	23,3	26,5
Zhetisu	-	-	-	-	1,6	-	-	-	-	15,7
Karaganda	60,3	59,9	55,5	54,7	44,7	90,3	91,7	92,7	92,2	70,1
Kostanai	25,5	26,0	26,2	26,6	25,2	25,0	24,3	25,0	26,1	28,1
Kyzylorda	12,2	10,9	11,0	10,8	11,2	12,0	11,5	11,3	11,5	11,5
Mangystau	43,3	37,0	39,2	40,1	38,1	17,8	20,6	18,3	17,9	20,5
Pavlodar	11,8	14,2	11,9	11,8	12,6	58,6	59,1	58,2	57,5	57,5
Soltustik Kazakhstan	0,7	0,8	0,7	0,8	0,9	15,3	14,9	15,0	15,0	16,0
Turkistan	7,9	8,2	8,2	8,4	8,4	16,6	16,9	16,6	22,1	20,7
Ulytau	-	-	-	-	8,5	-	-	-	-	26,0
Shygyz Kazakhstan	25,2	25,2	26,0	25,9	18,0	70,8	68,9	67,2	61,0	45,6
Astana city	2,3	2,4	2,4	2,6	2,8	23,3	23,5	23,5	25,8	32,6
Almaty city	3,5	3,6	3,7	3,8	3,2	60,9	61,3	63,0	64,4	63,0
Shymkent city	3,5	3,4	3,3	3,4	3,4	22,5	22,2	22,0	21,6	21,8

Continuation

	Supply of electricity, gas, steam, hot water and air conditioning					Water supply; collection, treatment and disposal of waste, activities for the elimination of pollution				
	2018	2019	2020	2021	2022	2018	2019	2020	2021	2022
Republic of Kazakhstan	150,6	150,2	149,0	150,1	148,1	80,4	81,2	81,5	84,3	84,6
Abai	-	-	-	-	3,2	-	-	-	-	4,3
Akmola	7,7	8,3	8,0	7,9	8,5	4,6	4,9	4,3	4,3	4,0
Aktobe	6,8	7,1	7,0	6,3	6,6	5,5	5,2	5,2	5,5	5,2
Almaty	14,2	13,7	12,7	12,2	9,9	7,7	7,5	6,8	6,5	5,4
Atyrau	5,6	5,8	5,8	5,9	5,6	3,4	3,7	3,7	3,7	3,6
Batys Kazakhstan	4,0	4,1	4,1	4,2	4,6	3,1	3,4	2,9	3,1	3,5
Zhambyl	4,8	4,9	4,6	4,9	5,6	2,1	2,5	2,0	2,0	1,8
Zhetisu	-	-	-	-	3,8	-	-	-	-	3,0
Karaganda	18,7	18,8	18,6	20,8	16,5	7,4	8,6	8,7	9,3	6,6
Kostanai	8,6	9,3	8,9	8,0	7,4	4,6	4,5	4,3	4,1	4,0
Kyzylorda	6,5	5,9	5,8	5,2	5,1	4,7	4,1	3,9	4,0	3,9
Mangystau	11,5	11,4	12,9	13,6	12,6	6,5	6,3	7,1	7,1	7,5
Pavlodar	16,5	15,6	14,6	14,5	14,7	5,2	4,2	4,5	4,5	4,7
Soltustik Kazakhstan	4,8	4,8	4,8	4,5	4,4	3,8	3,6	3,6	3,4	3,6
Turkistan	8,2	6,9	6,7	7,0	5,4	3,0	2,9	3,1	3,7	4,1
Ulytau	-	-	-	-	2,8	-	-	-	-	1,3
Shygyz Kazakhstan	10,9	11,0	12,7	13,4	9,4	5,4	5,7	7,2	8,0	3,3
Astana city	6,6	6,6	6,4	6,4	6,5	4,3	4,8	4,8	5,4	5,7
Almaty city	9,9	10,7	10,8	10,8	11,0	5,9	6,4	6,6	6,8	6,8
Shymkent city	5,4	5,2	4,6	4,5	4,4	3,2	3,1	2,9	2,6	2,6

Continuation

	Construction					Wholesale and retail trade; car and motorcycle repair				
	2018	2019	2020	2021	2022	2018	2019	2020	2021	2022
Republic of Kazakhstan	629,1	635,6	630,9	641,4	658,9	1 396,7	1 431,1	1 421,3	1 451,9	1 497,9
Abai	-	-	-	-	13,3	-	-	-	-	65,6
Akmola	23,5	22,4	21,4	22,8	25,5	38,1	39,8	39,5	39,8	40,9
Aktobe	33,5	33,5	33,0	34,2	36,1	62,1	64,2	63,1	63,5	64,9
Almaty	60,2	60,1	58,7	58,4	46,5	126,1	123,5	119,1	118,9	103,4
Atyrau	53,8	55,1	54,4	55,5	61,0	31,2	32,3	33,3	36,1	37,5
Batys Kazakhstan	21,2	26,4	26,3	26,4	27,0	39,1	49,5	49,0	51,9	53,2

Continuation

	Construction					Wholesale and retail trade; car and motorcycle repair				
	2018	2019	2020	2021	2022	2018	2019	2020	2021	2022
Zhambyl	34,5	31,5	32,2	31,4	34,6	68,0	67,9	67,3	68,0	75,3
Zhetisu	-	-	-	-	17,7	-	-	-	-	35,5
Karaganda	39,1	40,3	42,4	36,7	37,9	95,1	95,0	92,8	99,8	84,3
Kostanai	21,3	21,7	20,5	20,5	19,9	105,9	105,4	94,7	99,5	98,7
Kyzylorda	29,9	28,4	27,7	27,3	26,8	57,3	58,6	56,9	57,4	57,8
Mangystau	22,1	24,5	25,7	27,0	25,3	29,9	26,3	28,3	33,3	32,1
Pavlodar	25,1	22,8	18,6	18,5	18,4	46,7	51,1	52,7	52,7	52,2
Soltustik Kazakhstan	8,7	9,5	11,2	11,1	12,5	41,0	42,0	40,9	40,8	40,5
Turkistan	64,3	64,9	64,5	65,6	61,7	134,1	134,2	134,6	135,3	138,0
Ulytau	-	-	-	-	2,8	-	-	-	-	10,2
Shygys Kazakhstan	34,4	33,2	28,0	31,2	21,6	120,9	122,7	121,0	120,5	53,1
Astana city	64,6	65,5	67,1	72,9	73,7	83,1	92,5	94,4	93,8	97,1
Almaty city	67,8	70,7	74,4	76,4	71,5	222,6	224,0	231,2	235,3	249,1
Shymkent city	25,0	25,2	25,1	25,4	25,3	95,3	102,0	102,5	105,4	108,7

Continuation

	Transport and warehousing					Provision of accommodation and food services				
	2018	2019	2020	2021	2022	2018	2019	2020	2021	2022
Republic of Kazakhstan	624,7	637,9	617,5	609,5	640,6	187,7	196,9	193,7	190,9	198,4
Abai	-	-	-	-	18,3	-	-	-	-	4,6
Akmola	29,4	29,1	27,9	26,3	30,6	7,1	8,0	8,5	8,8	10,0
Aktobe	36,9	37,0	36,5	37,0	37,8	9,4	10,2	9,6	8,6	8,4
Almaty	74,9	74,2	72,2	69,4	52,3	22,0	23,4	22,0	20,3	15,1
Atyrau	23,9	23,9	24,1	24,3	24,6	14,4	17,8	18,6	17,6	18,2
Batys Kazakhstan	21,0	20,5	20,4	19,4	20,2	6,7	7,5	7,3	6,7	7,8
Zhambyl	31,5	32,6	31,0	30,6	33,5	6,0	6,8	6,4	6,4	7,1
Zhetisu	-	-	-	-	26,9	-	-	-	-	6,1
Karaganda	45,3	47,0	43,5	43,2	40,4	15,6	14,9	14,6	10,5	11,4
Kostanai	31,0	31,1	28,6	25,6	25,8	5,9	6,1	6,2	6,1	5,5
Kyzylorda	31,1	30,9	30,2	31,1	31,5	7,5	7,3	6,0	6,1	6,5
Mangystau	28,6	29,6	27,9	26,5	26,4	6,8	6,2	5,9	8,7	8,3
Pavlodar	25,3	24,1	22,3	22,2	22,1	5,8	5,8	4,9	4,9	4,7
Soltustik Kazakhstan	20,0	19,5	18,8	19,1	17,9	4,2	5,0	4,8	4,7	4,7
Turkistan	58,2	57,9	57,8	58,3	58,6	8,4	7,7	5,3	7,6	10,9
Ulytau	-	-	-	-	6,7	-	-	-	-	1,4
Shygys Kazakhstan	42,7	43,9	39,1	38,1	22,1	20,5	15,8	17,1	15,8	10,1
Astana city	32,5	41,4	41,7	41,7	45,8	15,8	22,2	22,2	21,8	23,5
Almaty city	61,0	62,9	63,9	65,2	67,7	24,4	24,7	27,1	29,1	26,6
Shymkent city	31,5	32,3	31,7	31,5	31,4	7,3	7,4	7,1	7,4	7,6

Continuation

	Information and communication					Financial and insurance activities				
	2018	2019	2020	2021	2022	2018	2019	2020	2021	2022
Republic of Kazakhstan	166,5	161,7	159,7	161,7	166,5	180,3	190,5	189,0	184,9	186,3
Abai	-	-	-	-	1,4	-	-	-	-	5,2
Akmola	3,7	3,8	4,3	4,6	4,8	4,1	4,4	4,4	4,4	5,1
Aktobe	6,9	5,6	5,0	5,3	5,2	5,3	5,8	5,7	5,8	5,6
Almaty	12,1	11,7	11,5	11,5	9,2	22,3	24,1	23,8	23,9	21,0
Atyrau	4,0	4,1	3,9	3,7	3,6	4,7	4,7	4,3	4,1	3,8
Batys Kazakhstan	3,6	3,6	3,2	3,3	3,9	4,4	4,7	4,8	4,7	4,5
Zhambyl	2,8	3,8	3,3	3,0	3,0	4,7	4,2	5,0	5,2	6,4
Zhetisu	-	-	-	-	2,7	-	-	-	-	4,9
Karaganda	8,0	7,7	7,8	9,3	8,0	7,7	8,6	8,3	9,7	9,6
Kostanai	6,2	6,3	6,2	5,5	5,1	4,8	5,3	4,8	4,0	3,5
Kyzylorda	2,7	3,2	2,9	2,8	2,9	3,6	3,8	3,5	3,8	3,8
Mangystau	5,7	4,4	5,9	5,9	6,9	6,5	6,0	8,3	10,2	12,9
Pavlodar	4,8	3,5	3,4	3,5	3,2	6,0	5,4	4,7	4,7	4,3
Soltustik Kazakhstan	2,9	3,1	3,2	2,8	2,6	4,0	3,4	3,1	2,5	2,3
Turkistan	16,6	14,8	12,0	9,1	7,1	21,0	21,3	21,1	11,5	8,7
Ulytau	-	-	-	-	0,8	-	-	-	-	1,6
Shygys Kazakhstan	14,3	9,5	8,4	7,9	4,3	6,8	12,5	10,9	12,0	3,5
Astana city	22,3	25,6	27,6	31,4	39,0	16,2	16,2	16,2	17,1	16,2
Almaty city	35,7	38,2	38,3	40,3	41,5	48,6	49,7	49,8	50,5	52,7
Shymkent city	14,1	12,9	12,6	11,9	11,2	9,9	10,5	10,2	10,9	10,4

Continuation

	Operations with real estate					Professional, scientific and technical activities				
	2018	2019	2020	2021	2022	2018	2019	2020	2021	2022
Republic of Kazakhstan	157,6	154,5	158,4	168,4	166,1	248,9	256,4	254,7	247,3	253,7
Abai	-	-	-	-	4,2	-	-	-	-	8,7
Akmola	5,9	5,6	4,6	3,4	3,8	4,7	4,8	4,5	4,9	5,3
Aktobe	8,2	7,5	7,5	7,9	8,7	13,4	12,1	12,9	13,3	13,6
Almaty	14,0	10,9	5,5	6,9	5,3	15,9	15,1	13,2	13,2	10,3
Atyrau	8,3	8,4	8,1	8,4	7,8	12,1	13,0	11,2	10,8	11,0
Batys Kazakhstan	6,3	6,0	5,2	5,0	4,8	7,4	7,9	7,9	8,0	8,0
Zhambyl	3,1	3,7	3,8	3,4	3,8	3,8	6,0	6,4	5,9	6,8
Zhetisu	-	-	-	-	0,9	-	-	-	-	5,2
Karaganda	11,0	8,7	9,5	10,9	7,9	10,9	10,6	10,3	10,0	10,5
Kostanai	7,8	7,7	7,1	8,0	7,5	5,9	6,5	5,4	6,1	5,4
Kyzylorda	1,7	2,2	2,6	2,6	2,5	8,4	8,2	8,3	8,4	8,5
Mangystau	7,2	8,2	7,7	8,3	7,8	8,5	9,7	9,7	11,3	11,3
Pavlodar	6,3	4,8	8,1	8,2	7,9	6,7	5,9	6,7	6,6	6,4
Soltustik Kazakhstan	3,8	4,4	4,1	4,5	4,0	4,3	4,6	4,9	5,0	4,1
Turkistan	3,9	3,3	4,2	7,7	6,2	31,2	31,5	30,8	18,2	20,7
Ulytau	-	-	-	-	0,8	-	-	-	-	0,5
Shygys Kazakhstan	12,0	10,7	11,3	10,0	5,2	12,4	13,7	15,1	14,7	4,9
Astana city	26,5	28,0	29,0	31,1	31,8	24,4	26,6	27,8	30,8	35,6
Almaty city	29,0	32,2	33,9	36,1	39,1	64,7	66,2	66,2	66,6	64,0
Shymkent city	2,6	2,3	6,1	6,0	6,2	14,1	14,0	13,2	13,5	13,0

Continuation

	Administrative and support services activities					Public administration and defense; compulsory social security				
	2018	2019	2020	2021	2022	2018	2019	2020	2021	2022
Republic of Kazakhstan	288,3	292,3	285,5	287,5	280,8	500,5	495,3	489,3	484,1	508,5
Abai	-	-	-	-	5,5	-	-	-	-	28,8
Akmola	6,1	6,2	5,9	5,8	8,2	22,5	23,9	24,3	24,4	28,0
Aktobe	15,1	12,8	12,3	12,3	13,8	19,0	19,6	19,2	19,4	19,5
Almaty	26,2	26,4	23,5	21,8	16,2	75,5	75,2	74,4	72,7	46,3
Atyrau	27,6	30,8	27,4	27,5	26,9	14,1	14,5	14,7	14,1	14,0
Batys Kazakhstan	10,7	10,1	10,2	9,3	10,6	18,5	18,2	18,5	18,9	19,0
Zhambyl	9,2	6,0	6,2	5,8	6,3	40,6	40,1	40,9	41,8	44,9
Zhetisu	-	-	-	-	5,4	-	-	-	-	35,4
Karaganda	18,5	19,0	20,2	21,0	18,8	48,7	42,9	37,9	37,2	29,8
Kostanai	6,6	6,7	7,7	7,9	8,5	22,5	22,8	23,2	22,6	21,8
Kyzylorda	6,6	7,9	7,7	7,8	7,6	18,9	19,6	19,9	19,6	19,4
Mangystau	17,7	18,7	14,8	18,4	17,3	16,0	17,0	15,5	14,2	14,6
Pavlodar	10,9	10,1	10,6	10,6	10,7	20,3	20,4	20,3	20,3	20,6
Soltustik Kazakhstan	4,2	4,3	4,2	4,4	3,8	18,6	18,4	17,9	18,5	18,6
Turkistan	20,5	19,8	19,5	18,7	12,0	23,7	25,2	25,3	24,1	29,1
Ulytau	-	-	-	-	3,5	-	-	-	-	7,2
Shygys Kazakhstan	14,3	14,7	16,0	15,0	5,9	49,6	47,5	49,2	51,0	24,8
Astana city	29,4	30,1	30,6	31,4	31,8	44,3	41,8	41,7	41,8	44,1
Almaty city	51,0	54,1	54,4	55,2	53,4	27,0	27,2	27,4	26,8	26,5
Shymkent city	13,7	14,6	14,2	14,5	14,6	20,7	21,0	19,0	16,9	16,0

Continuation

	Education					Public health and social services				
	2018	2019	2020	2021	2022	2018	2019	2020	2021	2022
Republic of Kazakhstan	1 095,8	1 108,7	1 109,5	1 120,1	1 142,3	498,8	502,7	512,4	526,0	561,2
Abai	-	-	-	-	31,6	-	-	-	-	18,7
Akmola	45,8	46,3	45,7	45,6	47,9	20,6	20,7	21,4	22,3	26,7
Aktobe	56,3	57,0	56,4	55,9	54,5	18,8	18,9	18,7	20,1	20,3
Almaty	127,6	126,1	129,7	128,8	80,7	62,0	62,8	67,9	68,2	44,3
Atyrau	36,2	36,7	37,5	37,6	38,8	13,8	13,8	14,0	14,0	14,9
Batys Kazakhstan	46,4	45,9	45,9	46,0	45,9	18,5	18,9	19,2	19,5	20,1
Zhambyl	77,0	78,0	77,5	78,1	82,4	28,3	28,2	28,5	29,3	31,4
Zhetisu	-	-	-	-	52,6	-	-	-	-	19,1
Karaganda	77,9	77,4	76,3	78,3	59,6	38,3	39,1	38,6	39,5	34,4
Kostanai	43,0	43,6	43,9	45,3	41,8	20,4	20,9	21,3	21,9	21,8
Kyzylorda	60,4	60,4	60,4	60,5	61,6	25,7	26,4	26,0	25,1	26,0
Mangystau	38,1	39,8	40,8	44,5	45,9	18,8	17,2	18,0	19,1	22,2
Pavlodar	43,3	45,4	44,2	44,2	44,2	20,5	20,1	20,7	20,6	20,8
Soltustik Kazakhstan	36,8	36,4	35,5	35,7	35,7	15,5	15,7	15,5	15,6	15,7
Turkistan	134,5	137,1	139,4	141,9	150,3	35,7	34,3	34,3	35,4	41,0

Continuation

	Education					Public health and social services				
	2018	2019	2020	2021	2022	2018	2019	2020	2021	2022
Ulytau	-	-	-	-	14,2	-	-	-	-	5,3
Shygyz Kazakhstan	73,9	75,7	70,7	69,6	40,3	36,7	39,1	40,7	44,8	32,3
Astana city	45,6	49,2	51,2	52,7	56,3	37,5	39,0	39,2	39,9	44,9
Almaty city	92,9	93,7	94,7	95,5	96,8	58,1	58,4	58,7	60,3	69,2
Shymkent city	60,1	60,1	59,5	59,5	61,2	29,5	29,1	29,7	30,5	32,0

Continuation

	Arts, entertainment and recreation					Provision of other types of services				
	2018	2019	2020	2021	2022	2018	2019	2020	2021	2022
Republic of Kazakhstan	145,6	142,0	138,4	134,7	137,9	248,6	295,8	307,5	324,4	342,5
Abai	-	-	-	-	4,4	-	-	-	-	8,6
Akmola	8,8	8,9	7,8	7,8	8,4	13,7	12,2	12,4	12,1	14,8
Aktobe	7,1	6,7	7,1	7,1	7,0	11,2	12,4	14,1	14,0	13,3
Almaty	18,7	17,7	13,9	13,9	10,8	51,8	55,6	55,5	62,1	43,3
Atyrau	5,0	5,2	5,1	4,2	3,6	9,1	9,4	11,3	12,7	15,3
Batys Kazakhstan	6,2	6,1	5,9	6,2	6,3	8,2	15,1	16,0	16,3	16,3
Zhambyl	3,3	3,8	4,4	4,1	4,6	8,6	9,5	10,7	13,3	14,2
Zhetisu	-	-	-	-	6,7	-	-	-	-	14,1
Karaganda	15,1	12,7	11,4	9,8	7,7	14,6	15,2	15,1	14,6	12,3
Kostanai	6,2	5,9	5,6	5,2	4,4	8,5	7,2	9,3	11,7	12,0
Kyzylorda	5,4	4,9	5,2	5,2	4,9	10,3	11,2	11,4	11,5	11,4
Mangystau	6,0	6,2	5,0	4,5	4,7	12,2	14,9	14,8	16,7	15,6
Pavlodar	8,8	7,8	9,2	8,7	8,6	4,7	6,5	8,7	8,4	9,1
Soltustik Kazakhstan	4,6	4,4	5,2	4,3	4,5	8,5	9,5	9,9	10,0	8,7
Turkistan	8,9	9,0	9,0	8,7	6,9	12,6	9,5	9,4	10,0	24,6
Ulytau	-	-	-	-	1,8	-	-	-	-	1,7
Shygyz Kazakhstan	8,0	9,0	9,7	9,4	3,9	15,5	19,1	16,7	18,3	10,5
Astana city	13,0	12,3	12,2	12,4	16,2	13,6	22,3	21,9	17,7	17,5
Almaty city	15,9	16,2	16,6	17,6	17,3	30,4	33,4	35,8	38,3	34,8
Shymkent city	4,5	5,1	5,3	5,8	5,3	15,0	32,9	34,5	36,7	44,5

5.5 Distribution of the unemployed population by gender

thousand people

	Men					Women					Share of women, in percentage				
	2018	2019	2020	2021	2022	2018	2019	2020	2021	2022	2018	2019	2020	2021	2022
Republic of Kazakhstan	202,1	204,3	209,6	201,7	208,1	241,6	236,3	239,2	247,9	250,2	54,5	53,6	53,3	55,1	54,6
Abai	-	-	-	-	7,1	-	-	-	-	8,0	-	-	-	-	52,7
Akmola	10,5	10,2	10,3	10,4	10,6	10,1	10,0	10,0	10,2	10,4	49,1	49,6	49,0	49,5	49,5
Aktobe	10,8	12,0	9,7	10,0	12,7	10,3	8,9	11,1	11,2	8,8	48,8	42,5	53,4	53,0	40,7
Almaty	16,7	17,7	20,6	18,8	13,0	32,1	30,0	28,1	29,7	21,2	65,8	62,9	57,7	61,3	62,0
Atyrau	8,2	8,2	8,2	8,3	8,3	7,5	7,9	8,0	8,0	8,3	47,9	49,2	49,3	49,1	50,0
Batys Kazakhstan	7,8	7,9	8,2	7,8	8,0	8,6	8,5	8,7	8,6	9,4	52,7	52,0	51,5	52,6	54,0
Zhambyl	13,0	12,9	13,4	13,5	14,4	13,0	12,5	12,3	12,2	13,7	50,1	49,2	48,0	47,5	48,8
Zhetisu	-	-	-	-	6,5	-	-	-	-	10,7	-	-	-	-	62,3
Karaganda	12,6	12,1	12,6	12,0	8,1	18,8	17,9	18,1	18,0	16,7	59,9	59,7	58,9	60,1	67,3
Kostanai	11,9	11,8	11,6	12,2	12,1	12,6	12,4	12,6	11,9	11,1	51,4	51,3	52,1	49,2	47,9
Kyzylorda	8,9	9,0	9,2	9,1	9,1	7,9	7,8	7,7	7,9	7,9	46,9	46,2	45,8	46,3	46,6
Mangystau	4,7	5,3	5,5	3,9	5,0	10,7	10,0	10,2	13,0	12,7	69,4	65,4	64,9	76,8	71,7
Pavlodar	9,6	9,2	9,7	9,6	9,7	10,0	9,9	9,9	9,7	9,5	51,2	51,8	50,4	50,3	49,6
Soltustik Kazakhstan	8,2	8,1	8,1	7,4	7,0	7,0	6,8	7,0	7,3	7,2	46,0	45,9	46,4	49,6	50,8
Turkistan	20,3	21,4	20,5	20,2	20,0	22,7	20,5	22,0	21,5	23,0	52,7	48,9	51,7	51,6	53,5
Ulytau	-	-	-	-	1,4	-	-	-	-	3,1	-	-	-	-	68,7
Shygyz Kazakhstan	17,1	15,7	16,3	16,1	9,3	17,4	18,4	17,8	17,4	8,8	50,5	54,0	52,3	51,9	48,5
Astana city	11,9	11,9	13,2	14,0	14,7	12,0	13,7	13,9	14,2	15,3	50,1	53,5	51,4	50,3	51,0
Almaty city	19,1	20,2	21,9	19,1	19,7	30,7	29,8	30,3	34,4	33,4	61,7	59,6	58,1	64,2	62,9
Shymkent city	10,9	10,9	10,7	9,2	11,3	10,1	11,2	11,5	12,7	11,1	48,2	50,9	51,8	57,9	49,5

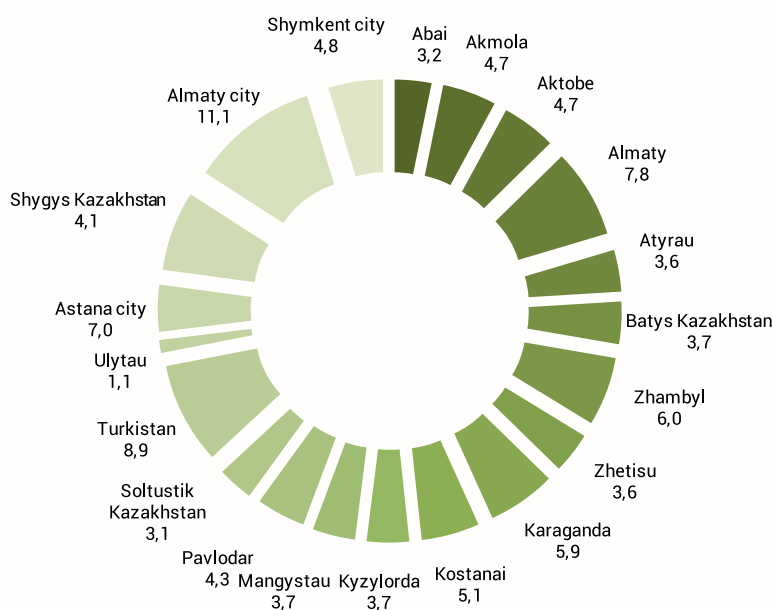
Continuation

	Youth aged 15-28 years old					Share of young people, in percent				
	2018	2019	2020	2021	2022	2018	2019	2020	2021	2022
Republic of Kazakhstan	79,8	79,0	80,4	77,6	71,9	18,0	17,9	17,9	17,3	15,7
Abai	-	-	-	-	2,4	-	-	-	-	15,8
Akmola	2,4	2,4	2,4	2,1	2,1	11,6	11,7	11,7	10,3	9,8
Aktobe	2,4	2,9	2,4	2,1	2,0	11,6	14,0	11,4	10,1	9,3

Continuation

	Youth aged 15-28 years old					Share of young people, in percent				
	2018	2019	2020	2021	2022	2018	2019	2020	2021	2022
Almaty	6,8	8,3	9,7	9,1	5,3	14,0	17,5	19,9	18,8	15,4
Atyrau	1,8	2,0	1,8	1,7	1,7	11,5	12,7	11,2	10,7	10,2
Batys Kazakhstan	3,2	3,1	3,5	3,1	2,8	19,4	19,2	20,6	18,9	15,9
Zhambyl	4,2	4,2	5,0	4,5	4,1	16,2	16,7	19,5	17,5	14,6
Zhetisu	-	-	-	-	3,3	-	-	-	-	19,0
Karaganda	7,1	6,0	6,3	6,0	4,0	22,5	20,1	20,4	20,0	16,0
Kostanai	3,2	3,1	2,6	2,5	2,0	13,2	12,9	10,9	10,3	8,7
Kyzylorda	4,3	4,1	3,6	3,4	3,1	25,8	24,3	21,1	20,0	18,1
Mangystau	2,2	2,3	2,8	2,7	2,1	13,9	14,9	17,5	16,1	11,8
Pavlodar	2,5	2,2	2,2	2,0	1,8	13,0	11,7	11,3	10,1	9,4
Soltustik Kazakhstan	1,5	1,4	1,9	1,4	1,4	9,7	9,6	12,8	9,4	9,9
Turkistan	6,5	5,8	6,2	5,8	6,8	15,1	13,8	14,6	13,9	15,7
Ulytau	-	-	-	-	0,8	-	-	-	-	16,8
Shygyz Kazakhstan	6,4	6,4	5,6	5,6	3,1	18,6	18,9	16,5	16,8	17,2
Astana city	5,6	5,9	5,6	6,9	7,7	23,2	23,0	20,5	24,5	25,7
Almaty city	16,1	15,3	15,5	15,4	12,6	32,3	30,5	29,8	28,8	23,7
Shymkent city	3,6	3,4	3,5	3,2	3,1	17,2	15,5	15,6	14,6	13,9

The structure of the labor force in 2022



Remuneration of labor at enterprises and organizations

5.6 Average monthly nominal wage of one employee *

tenge

	2018	2019	2020	2021	2022
Republic of Kazakhstan	162 673	186 815	213 003	250 311	309 867
Abai	-	-	-	-	258 941
Akmola	121 361	140 272	168 302	203 006	250 155
Aktobe	137 039	156 595	182 923	217 597	274 401
Almaty	115 101	136 212	168 313	207 592	261 228
Atyrau	293 572	351 103	367 799	406 166	523 210
Batys Kazakhstan	153 782	183 914	195 410	226 537	276 191
Zhambyl	109 420	127 043	156 846	195 922	234 526

Continuation

	2018	2019	2020	2021	2022
Zhetisu	-	-	-	-	229 760
Karaganda	149 916	172 239	203 806	240 608	283 803
Kostanai	125 995	145 890	171 319	201 923	250 943
Kyzylorda	130 391	152 085	178 174	212 777	265 738
Mangystau	275 679	294 099	317 611	349 503	459 953
Pavlodar	141 915	160 670	187 427	220 291	273 505
Soltustik Kazakhstan	110 686	130 233	157 497	187 501	227 021
Turkistan	104 136	123 853	158 762	195 302	237 189
Ulytau	-	-	-	-	402 561
Shygys Kazakhstan	140 126	162 182	190 287	224 700	287 063
Astana city	240 320	266 796	302 504	344 691	409 021
Almaty city	200 919	224 158	247 951	295 985	354 860
Shymkent city	115 574	136 995	161 329	193 682	234 729

* Excluding small enterprises engaged in entrepreneurial activities.

5.7 Indices of nominal and real wages ¹⁾²⁾

as a percentage to the previous year

	Nominal wage index					Real wage index				
	2018	2019	2020	2021	2022	2018	2019	2020	2021	2022
Republic of Kazakhstan	107,9	114,8	114,0	117,5	123,8	101,7	109,1	106,8	108,8	107,6
Abai	-	-	-	-	123,5	-	-	-	-	107,0
Akmola	109,6	115,6	120,0	120,6	123,2	103,2	110,4	112,6	111,5	106,4
Aktobe	108,2	114,3	116,8	119,0	126,1	102,7	108,8	109,8	109,7	109,7
Almaty	104,3	118,3	123,6	123,3	118,8	98,2	112,8	115,7	114,4	104,4
Atyrau	111,0	119,6	104,8	110,4	128,8	105,1	112,9	98,1	102,0	112,5
Batys Kazakhstan	106,7	119,6	106,3	115,9	121,9	100,6	113,6	99,7	107,4	106,4
Zhambyl	108,8	116,1	123,5	124,9	119,7	102,8	110,3	115,8	115,7	105,0
Zhetisu	-	-	-	-	120,4	-	-	-	-	105,0
Karaganda	111,5	114,9	118,3	118,1	123,8	105,5	108,9	110,9	108,9	107,1
Kostanai	108,0	115,8	117,4	117,9	124,3	102,1	110,2	110,2	109,2	108,3
Kyzylorda	105,1	116,6	117,2	119,4	124,9	98,7	111,0	109,9	110,7	109,2
Mangystau	106,2	106,7	108,0	110,0	131,6	99,4	101,1	100,8	101,0	112,3
Pavlodar	107,7	113,2	116,7	117,5	124,2	101,6	107,8	109,0	108,7	108,4
Soltustik Kazakhstan	106,3	117,7	120,9	119,1	121,1	100,5	111,7	113,4	110,3	105,5
Turkistan	105,8	118,9	128,2	123,0	121,4	100,3	113,2	119,9	113,6	105,2
Ulytau	-	-	-	-	136,9	-	-	-	-	118,3
Shygys Kazakhstan	111,3	115,7	117,3	118,1	122,1	105,3	109,9	110,0	109,1	105,9
Astana city	105,9	111,0	113,4	113,9	118,7	99,1	105,0	105,3	105,8	102,2
Almaty city	105,3	111,6	110,6	119,4	119,9	99,2	106,3	103,7	110,9	104,4
Shymkent city	106,1	118,5	117,8	120,1	121,2	100,4	112,1	110,5	111,4	105,8

¹⁾ Excluding small enterprises engaged in entrepreneurial activities.²⁾ The real wage index is calculated taking into account the consumer price index.

5.8 Average monthly nominal wages of one employee by sectors of the economy *

tenge

	Agriculture, forestry and fisheries					Industry and construction				
	2018	2019	2020	2021	2022	2018	2019	2020	2021	2022
Republic of Kazakhstan	97 929	115 371	130 178	150 705	190 086	229 967	256 962	279 088	322 278	418 453
Abai	-	-	-	-	151 020	-	-	-	-	360 704
Akmola	111 225	130 586	148 903	176 775	226 532	160 738	175 059	195 721	226 491	283 972
Aktobe	82 934	88 245	92 480	118 641	181 787	184 487	208 751	232 939	269 460	358 874
Almaty	112 550	130 679	148 538	159 164	196 055	160 654	181 241	199 831	234 869	327 961
Atyrau	57 657	90 160	92 067	103 523	114 091	377 869	439 092	508 290	582 067	727 412
Batys Kazakhstan	85 888	98 565	116 752	132 759	172 901	335 725	376 457	345 414	400 400	470 562
Zhambyl	76 915	88 349	98 635	99 582	127 227	126 570	142 515	168 402	199 191	251 395
Zhetisu	-	-	-	-	139 023	-	-	-	-	186 834
Karaganda	113 992	119 681	139 606	163 850	196 147	207 697	235 539	266 766	318 760	374 201
Kostanai	85 330	100 341	118 075	133 428	173 892	166 860	188 637	208 126	238 638	307 103
Kyzylorda	82 141	90 429	98 430	112 219	126 022	192 783	218 298	229 008	248 384	324 581
Mangystau	58 660	72 536	67 373	42 500	10 625	477 209	511 186	555 378	601 223	810 419
Pavlodar	91 394	108 598	127 955	146 800	177 571	186 786	205 364	234 806	269 724	345 869
Soltustik Kazakhstan	98 166	116 744	133 073	154 923	198 752	120 030	131 261	146 926	169 062	208 052
Turkistan	82 975	98 724	116 362	120 832	143 879	181 042	177 255	196 165	224 096	280 444
Ulytau	-	-	-	-	42 000	-	-	-	-	551 047
Shygys Kazakhstan	104 421	126 774	139 836	177 683	283 814	200 235	226 623	258 932	305 246	398 283

Continuation

	Agriculture, forestry and fisheries					Industry and construction				
	2018	2019	2020	2021	2022	2018	2019	2020	2021	2022
Astana city	132 686	190 434	166 159	215 401	205 355	260 509	288 156	294 261	336 191	384 609
Almaty city	132 248	154 801	153 737	184 932	221 934	197 845	210 328	216 246	268 800	333 000
Shymkent city	88 802	96 898	114 472	128 006	165 409	138 328	151 646	157 101	183 611	226 101

Continuation

	Services sector									
	2018	2019	2020	2021	2022					
Republic of Kazakhstan	144 733		168 273		202 455	233 343				283 446
Abai	-	-	-	-	-	-	-	-	-	235 697
Akmola	111 461		131 191		164 766	198 626				242 612
Aktobe	118 437		137 738		168 632	199 783				244 208
Almaty	105 726		127 249		165 271	203 956				251 328
Atyrau	249 430		304 891		315 599	325 641				409 548
Batys Kazakhstan	110 782		132 001		162 473	191 267				230 963
Zhambyl	107 013		124 941		159 180	196 367				233 073
Zhetisu	-	-	-	-	-	-	-	-	-	236 365
Karaganda	117 138		136 040		171 140	197 665				238 743
Kostanai	115 679		135 429		166 978	196 514				239 305
Kyzylorda	119 837		141 764		177 877	209 521				259 906
Mangystau	160 730		177 908		206 058	228 130				294 198
Pavlodar	116 035		135 299		163 795	193 559				235 010
Soltustik Kazakhstan	111 066		131 844		164 219	194 696				233 876
Turkistan	95 892		117 518		157 154	192 355				232 648
Ulytau	-	-	-	-	-	-	-	-	-	255 120
Shygys Kazakhstan	118 352		137 853		168 533	194 300				234 665
Astana city	238 202		264 253		316 005	346 499				412 700
Almaty city	201 578		226 564		270 324	300 066				358 057
Shymkent city	111 178		134 829		164 544	196 250				236 847

* Hereinafter, excluding small enterprises engaged in entrepreneurial activities.

5.9 Average monthly nominal wages of one employee by type of economic activity *

tenge

	Agriculture, forestry and fisheries					Industry				
	2018	2019	2020	2021	2022	2018	2019	2020	2021	2022
Republic of Kazakhstan	97 929	115 371	130 178	150 705	190 086	234 168	260 538	285 521	327 090	418 811
Abai	-	-	-	-	151 020	-	-	-	-	370 038
Akmola	111 225	130 586	148 903	176 775	226 532	160 534	176 159	196 151	227 250	283 069
Aktobe	82 934	88 245	92 480	118 641	181 787	186 442	211 708	238 759	275 021	366 766
Almaty	112 550	130 679	148 538	159 164	196 055	167 970	189 578	205 619	241 290	355 618
Atyrau	57 657	90 160	92 067	103 523	114 091	538 517	613 504	722 293	785 150	925 438
Batys Kazakhstan	85 888	98 565	116 752	132 759	172 901	395 408	456 912	395 608	442 081	532 370
Zhambyl	76 915	88 349	98 635	99 582	127 227	130 556	144 923	171 402	201 865	257 363
Zhetisu	-	-	-	-	139 023	-	-	-	-	184 330
Karaganda	113 992	119 681	139 606	163 850	196 147	210 617	239 016	271 385	324 178	380 434
Kostanai	85 330	100 341	118 075	133 428	173 892	167 946	190 660	210 710	242 673	309 857
Kyzylorda	82 141	90 429	98 430	112 219	126 022	219 192	242 751	249 795	272 519	350 547
Mangystau	58 660	72 536	67 373	42 500	10 625	511 751	538 092	580 094	627 125	851 067
Pavlodar	91 394	108 598	127 955	146 800	177 571	188 906	206 604	236 862	273 294	351 159
Soltustik Kazakhstan	98 166	116 744	133 073	154 923	198 752	115 516	127 546	142 859	167 089	206 017
Turkistan	82 975	98 724	116 362	120 832	143 879	184 888	186 168	203 391	238 228	301 108
Ulytau	-	-	-	-	42 000	-	-	-	-	549 166
Shygys Kazakhstan	104 421	126 774	139 836	177 683	283 814	205 905	233 473	271 970	315 076	418 005
Astana city	132 686	190 434	166 159	215 401	205 355	250 680	274 379	285 312	349 161	406 206
Almaty city	132 248	154 801	153 737	184 932	221 934	188 554	209 609	216 025	256 508	309 915
Shymkent city	88 802	96 898	114 472	128 006	165 409	133 521	150 449	159 523	186 628	233 519

Continuation

	Mining and quarrying					Manufacturing industry					
	2018	2019	2020	2021	2022	2018	2019	2020	2021	2022	
Republic of Kazakhstan	371 637	415 584	450 809	503 930	653 345	186 041	209 406	234 496	276 544	349 930	
Abai	-	-	-	-	567 759	-	-	-	-	277 110	
Akmola	213 520	238 453	276 697	333 407	388 197	169 720	184 680	201 533	231 313	297 181	
Aktobe	218 608	249 351	287 149	324 696	430 375	166 875	190 096	210 285	249 649	333 884	
Almaty	136 592	251 390	178 315	215 026	309 174	189 197	214 749	237 901	276 973	381 976	
Atyrau	797 416	906 782	1 083 014	1 195 324	1 396 398	275 498	336 975	397 378	444 530	552 632	
Batys Kazakhstan	1 050	265 126	265 299	1 104 383	1 217 194	1 407 895	147 296	161 403	170 814	206 970	259 575

Continuation

	Mining and quarrying					Manufacturing industry				
	2018	2019	2020	2021	2022	2018	2019	2020	2021	2022
Zhambyl	172 314	176 165	241 385	297 570	374 045	119 994	140 537	162 112	182 128	242 808
Zhetisu	-	-	-	-	153 621	-	-	-	-	211 075
Karaganda	237 360	272 491	303 133	364 686	476 326	217 604	244 828	281 310	334 423	345 061
Kostanai	204 276	235 090	260 666	301 380	397 540	126 680	144 483	164 946	194 416	239 017
Kyzylorda	303 320	333 824	351 135	379 315	510 521	131 035	148 648	146 996	165 760	228 777
Mangystau	632 097	685 100	720 162	780 390	1 064 256	325 122	343 938	366 099	373 840	520 141
Pavlodar	217 293	220 196	261 169	300 239	438 247	190 875	214 026	246 290	283 728	345 764
Soltustik Kazakhstan	172 242	223 654	273 252	296 995	349 762	115 299	125 003	140 982	165 083	212 761
Turkistan	323 754	314 342	323 287	364 049	507 269	86 184	96 470	103 536	128 447	157 519
Ulytau	-	-	-	-	452 754	-	-	-	-	599 954
Shygys Kazakhstan	247 432	287 800	328 353	375 812	434 332	205 913	232 633	280 581	328 641	470 868
Astana city	832 545	1 470 582	1 476 638	1 329 117	779 991	197 138	234 946	256 395	326 081	398 499
Almaty city	570 975	584 952	743 750	612 449	694 141	180 805	204 921	207 821	256 748	307 544
Shymkent city	144 028	170 643	140 382	170 748	216 008	135 469	152 583	162 317	194 752	241 589

Continuation

	Power supply, gas supply, steam supply and air conditioning					Water supply; sewerage system, control over the collection and distribution of waste				
	2018	2019	2020	2021	2022	2018	2019	2020	2021	2022
Republic of Kazakhstan	156 591	170 009	186 423	213 455	268 615	112 287	123 377	131 072	154 587	189 274
Abai	-	-	-	-	182 136	-	-	-	-	147 626
Akmola	105 114	119 759	136 364	161 962	201 386	85 347	94 941	100 864	115 617	133 170
Aktobe	135 313	150 597	169 791	192 529	251 625	101 633	111 982	122 605	151 788	195 522
Almaty	134 809	143 127	155 918	188 798	348 790	94 058	96 557	105 835	119 398	134 989
Atyrau	165 426	187 718	196 071	235 648	267 859	171 623	217 803	204 398	193 501	301 408
Batys Kazakhstan	113 007	112 272	119 968	134 433	179 478	101 372	109 789	118 133	130 314	153 754
Zhambyl	120 861	130 457	137 975	163 493	197 298	96 976	111 987	110 627	126 375	146 768
Zhetisu	-	-	-	-	153 496	-	-	-	-	156 989
Karaganda	151 778	173 839	198 016	229 901	289 355	106 656	124 316	131 373	158 646	201 847
Kostanai	118 213	125 282	136 502	150 055	192 663	107 674	115 134	126 653	139 762	177 185
Kyzylorda	110 538	129 680	130 510	147 723	179 195	91 471	97 120	104 303	115 285	140 832
Mangystau	208 006	215 975	217 992	240 686	303 546	116 463	91 310	168 097	194 527	217 570
Pavlodar	184 150	198 287	219 230	255 037	335 408	107 812	114 660	125 076	139 629	166 486
Soltustik Kazakhstan	112 269	125 438	139 678	156 459	181 968	116 348	134 762	147 490	172 337	196 146
Turkistan	102 378	110 355	120 552	142 751	183 479	70 750	68 806	87 329	98 467	116 668
Ulytau	-	-	-	-	328 892	-	-	-	-	193 207
Shygys Kazakhstan	143 660	153 717	170 946	192 795	257 807	107 929	95 966	114 349	126 690	169 451
Astana city	255 319	277 632	309 414	358 619	400 723	165 400	197 451	183 784	260 036	310 685
Almaty city	212 027	225 862	245 192	275 949	347 925	125 035	138 432	142 183	177 468	205 878
Shymkent city	144 862	160 337	175 993	177 786	232 093	88 887	101 047	112 991	134 672	150 927

Continuation

	Construction					Wholesale and retail trade; car and motorcycle repair				
	2018	2019	2020	2021	2022	2018	2019	2020	2021	2022
Republic of Kazakhstan	213 784	243 293	252 504	300 887	416 940	159 091	175 387	186 243	217 783	268 469
Abai	-	-	-	-	210 814	-	-	-	-	210 126
Akmola	162 973	157 124	188 400	212 245	301 329	134 496	159 347	180 623	203 690	245 318
Aktobe	172 001	182 232	183 406	223 100	293 256	120 532	126 241	138 411	167 836	202 791
Almaty	133 960	150 505	176 571	209 720	216 640	136 748	150 936	155 105	175 864	256 850
Atyrau	276 024	328 656	356 085	435 274	615 764	147 190	176 905	177 673	210 415	254 275
Batys Kazakhstan	168 616	243 516	249 099	285 913	350 255	127 087	144 187	149 012	168 708	193 165
Zhambyl	95 845	120 560	150 671	182 903	210 089	110 313	114 335	120 510	139 818	166 371
Zhetisu	-	-	-	-	200 561	-	-	-	-	166 220
Karaganda	173 769	194 012	214 808	259 756	305 393	120 175	137 787	150 534	178 527	214 926
Kostanai	154 200	163 363	181 250	195 599	277 485	112 360	127 913	139 281	166 453	205 226
Kyzylorda	109 871	130 710	140 248	158 182	201 353	111 454	117 276	137 950	155 617	191 047
Mangystau	285 317	310 472	325 595	341 322	427 280	127 595	132 583	134 796	164 917	222 674
Pavlodar	165 533	190 323	207 291	219 477	263 711	120 829	129 675	138 572	167 205	210 539
Soltustik Kazakhstan	154 407	161 044	172 311	187 736	230 446	97 155	104 413	118 807	134 064	167 236
Turkistan	157 851	130 427	166 222	153 411	151 844	74 096	81 078	81 264	150 212	184 149
Ulytau	-	-	-	-	574 573	-	-	-	-	196 097
Shygys Kazakhstan	153 166	184 330	196 911	251 322	290 569	142 178	161 515	172 250	177 289	222 532
Astana city	271 247	301 976	305 221	313 582	337 192	189 520	203 823	212 347	252 566	304 613
Almaty city	215 419	211 654	216 804	300 652	391 639	202 446	220 889	236 379	279 955	346 711
Shymkent city	153 011	156 939	147 202	171 522	196 991	112 880	124 717	139 851	168 807	215 705

Continuation

	Transport and warehousing					Provision of accommodation and food services				
	2018	2019	2020	2021	2022	2018	2019	2020	2021	2022
Republic of Kazakhstan	210 822	229 848	252 955	292 124	386 787	149 040	156 503	184 065	206 349	272 811
Abai	-	-	-	-	303 375	-	-	-	-	188 498
Akmola	151 488	162 064	181 237	221 999	295 063	121 141	138 282	180 510	225 015	261 253
Aktobe	184 165	210 318	234 531	276 604	367 892	85 358	93 509	124 901	139 177	183 179
Almaty	133 926	174 137	201 537	251 080	341 248	85 870	87 732	116 643	159 748	220 409
Atyrau	280 077	306 235	343 385	381 146	513 968	171 640	182 684	234 256	252 340	398 221
Batys Kazakhstan	187 031	203 166	219 126	252 724	320 186	155 410	187 105	201 319	212 769	275 068
Zhambyl	169 140	177 145	196 609	238 028	309 136	-	-	-	130 981	125 399
Zhetisu	-	-	-	-	352 384	-	-	-	-	145 229
Karaganda	172 781	191 478	212 074	257 460	331 812	98 287	115 901	165 847	184 927	205 701
Kostanai	157 391	168 961	190 689	229 281	295 517	91 667	98 373	110 937	150 742	171 753
Kyzylorda	199 856	217 965	234 877	271 975	365 870	94 298	105 276	117 258	116 324	133 834
Mangystau	378 366	349 970	384 941	364 259	537 256	146 972	148 741	207 002	217 694	278 301
Pavlodar	170 332	182 015	195 966	236 160	306 531	115 747	117 882	105 445	125 355	184 627
Soltustik Kazakhstan	182 247	213 235	224 748	246 357	336 299	-	35 994	111 418	-	-
Turkistan	222 183	242 660	229 130	288 222	262 437	45 725	-	-	205 188	235 082
Ulytau	-	-	-	-	413 570	-	-	-	-	199 640
Shygys Kazakhstan	163 348	175 022	192 135	219 024	288 069	101 054	110 125	124 776	136 403	189 323
Astana city	251 003	270 290	312 043	365 799	472 742	175 781	174 265	185 229	252 284	291 974
Almaty city	246 919	273 334	299 831	361 396	443 636	137 749	134 361	124 117	155 338	184 683
Shymkent city	204 928	221 361	210 132	241 316	357 816	191 895	274 831	186 323	233 888	238 141

Continuation

	Information and communication					Financial and insurance activities				
	2018	2019	2020	2021	2022	2018	2019	2020	2021	2022
Republic of Kazakhstan	235 410	262 261	291 254	340 545	436 980	334 269	368 339	387 471	465 580	560 459
Abai	-	-	-	-	263 780	-	-	-	-	291 342
Akmola	125 926	148 368	164 685	197 172	276 095	200 476	217 760	226 539	264 642	326 663
Aktobe	155 369	172 865	191 874	216 326	263 280	210 546	241 888	262 222	316 932	357 125
Almaty	155 041	163 983	179 612	183 657	223 326	210 708	222 518	230 177	262 090	280 180
Atyrau	171 794	182 690	191 465	234 804	319 078	233 766	297 767	303 964	379 192	428 709
Batys Kazakhstan	128 930	151 651	158 740	182 424	230 754	226 601	246 179	256 408	293 121	345 896
Zhambyl	135 594	157 071	179 560	203 042	270 475	214 955	220 776	233 411	258 686	316 678
Zhetisu	-	-	-	-	263 390	-	-	-	-	331 402
Karaganda	147 502	163 344	257 516	284 113	318 152	201 507	215 597	231 479	272 695	318 188
Kostanai	144 902	165 819	178 802	194 207	249 076	198 980	217 098	223 090	272 293	333 282
Kyzylorda	143 366	211 919	239 002	288 189	385 001	229 396	255 988	263 074	297 285	355 867
Mangystau	206 661	220 000	185 057	217 678	250 160	245 815	331 308	300 478	358 079	378 120
Pavlodar	158 793	167 128	180 808	223 140	286 806	196 236	217 275	225 187	272 119	329 651
Soltustik Kazakhstan	143 738	163 151	182 956	209 671	288 584	213 199	227 874	255 141	310 599	349 497
Turkistan	184 483	105 660	129 706	138 143	225 068	199 144	204 024	237 800	289 849	332 988
Ulytau	-	-	-	-	592 148	-	-	-	-	381 531
Shygys Kazakhstan	167 609	186 905	201 646	226 190	311 257	195 144	212 314	226 345	261 690	334 385
Astana city	345 462	372 251	417 947	459 376	553 059	481 726	530 554	554 343	656 275	766 600
Almaty city	289 666	308 265	320 922	369 069	462 378	433 151	473 239	499 323	590 535	713 998
Shymkent city	140 590	159 991	178 869	196 161	285 381	196 558	216 851	230 326	265 462	333 002

Continuation

	Operations with real estate					Professional, scientific and technical activities				
	2018	2019	2020	2021	2022	2018	2019	2020	2021	2022
Republic of Kazakhstan	157 342	166 223	183 468	188 520	228 393	286 839	331 287	342 408	378 797	458 832
Abai	-	-	-	-	156 687	-	-	-	-	302 493
Akmola	132 437	155 863	188 126	219 767	203 872	112 106	129 077	167 601	187 766	304 377
Aktobe	104 353	115 867	143 183	132 011	168 853	166 362	187 875	201 497	231 539	293 643
Almaty	94 178	122 838	133 745	92 886	79 631	107 437	129 288	136 338	152 019	204 289
Atyrau	205 445	195 557	226 414	252 862	368 802	797 186	854 076	912 167	864 900	1 051 864
Batys Kazakhstan	113 309	131 246	128 845	148 733	200 860	150 058	140 808	157 906	190 119	201 003
Zhambyl	93 844	116 570	144 014	123 660	199 484	109 134	124 859	142 587	209 680	227 685
Zhetisu	-	-	-	-	40 467	-	-	-	-	168 566
Karaganda	80 841	93 104	104 030	115 437	149 037	145 215	165 321	171 660	214 372	255 974
Kostanai	62 263	70 482	80 022	92 873	106 084	129 060	142 618	159 326	180 285	205 453
Kyzylorda	82 819	89 653	63 433	41 864	61 753	189 848	204 284	209 975	252 960	345 987
Mangystau	111 918	106 218	130 332	167 858	186 841	316 260	319 142	301 133	330 472	395 647
Pavlodar	108 995	126 046	127 815	151 591	178 058	148 808	163 136	189 561	209 589	246 897
Soltustik Kazakhstan	80 492	77 930	72 833	70 440	62 139	98 074	109 155	126 165	144 752	197 301
Turkistan	32 707	50 540	42 767	43 658	56 071	152 451	182 078	176 454	203 671	299 285

Continuation

	Operations with real estate					Professional, scientific and technical activities				
	2018	2019	2020	2021	2022	2018	2019	2020	2021	2022
Ulytau	-	-	-	-	193 418	-	-	-	-	135 781
Shygys Kazakhstan	96 590	114 710	124 728	131 725	152 143	210 120	230 610	245 112	271 663	297 974
Astana city	190 038	184 071	225 258	261 548	293 192	507 449	546 861	580 311	576 488	687 353
Almaty city	200 600	215 569	196 525	205 582	245 120	255 333	317 820	351 901	411 219	496 844
Shymkent city	115 158	119 382	105 523	136 625	162 702	157 500	194 457	191 207	186 439	256 964

Continuation

	Administrative and support services activities					Public administration and defense; compulsory social security				
	2018	2019	2020	2021	2022	2018	2019	2020	2021	2022
Republic of Kazakhstan	187 532	231 360	220 253	243 518	308 465	134 835	157 152	185 666	208 859	263 843
Abai	-	-	-	-	223 823	-	-	-	-	224 513
Akmola	86 459	89 020	103 607	117 678	142 056	118 605	136 781	157 604	178 686	231 192
Aktobe	96 008	98 890	99 422	110 611	133 441	124 296	142 828	166 549	186 264	239 759
Almaty	79 623	76 750	82 043	98 849	81 472	114 021	135 880	156 096	174 836	245 706
Atyrau	517 052	641 513	542 995	506 781	619 216	127 695	149 604	180 838	206 201	255 480
Batys Kazakhstan	180 052	218 439	256 427	319 388	397 337	119 477	138 629	164 071	187 500	240 828
Zhambyl	90 160	96 462	102 671	115 246	148 337	117 432	134 452	158 334	181 155	225 483
Zhetisu	-	-	-	-	105 589	-	-	-	-	229 056
Karaganda	78 760	87 850	100 207	114 116	146 194	125 101	141 821	177 154	196 626	243 858
Kostanai	95 876	102 860	97 829	108 680	134 219	117 705	139 844	163 345	187 909	242 474
Kyzylorda	86 042	106 266	104 912	113 833	145 348	146 985	168 907	189 215	230 276	295 880
Mangystau	155 395	167 565	136 163	157 204	341 438	139 134	161 758	185 723	205 534	263 583
Pavlodar	88 676	100 642	110 218	117 638	146 368	118 476	138 586	171 949	199 277	235 138
Soltustik Kazakhstan	72 370	77 763	87 021	102 301	124 797	118 987	138 969	165 054	187 781	236 250
Turkistan	66 542	75 527	86 584	99 037	128 812	112 294	138 337	161 183	189 024	243 882
Ulytau	-	-	-	-	182 466	-	-	-	-	230 010
Shygys Kazakhstan	87 451	97 902	105 620	150 134	145 509	120 497	138 050	158 726	177 935	210 813
Astana city	158 314	166 101	202 517	225 744	271 943	243 296	281 531	334 712	353 512	447 281
Almaty city	136 919	153 336	159 657	185 038	220 252	140 259	164 017	215 469	238 944	288 777
Shymkent city	84 839	92 013	104 220	119 043	134 399	107 839	152 679	177 575	196 200	242 202

Continuation

	Education					Public healthcare and social services				
	2018	2019	2020	2021	2022	2018	2019	2020	2021	2022
Republic of Kazakhstan	102 875	126 132	165 292	205 183	248 575	111 802	133 499	175 484	227 618	249 834
Abai	-	-	-	-	232 651	-	-	-	-	237 035
Akmola	96 255	118 368	159 703	200 199	243 329	104 371	124 296	166 886	222 434	238 417
Aktobe	95 428	116 207	151 824	188 632	228 030	102 906	123 408	157 028	205 358	226 493
Almaty	97 341	120 417	166 986	213 093	264 141	101 908	125 320	165 147	234 991	250 668
Atyrau	100 792	125 818	160 880	197 873	237 137	118 509	147 765	186 797	243 619	265 599
Batys Kazakhstan	84 794	107 827	140 833	174 736	212 782	106 851	128 486	169 175	215 519	233 956
Zhambyl	94 252	116 584	155 862	201 077	236 330	96 467	115 056	147 163	207 293	234 147
Zhetisu	-	-	-	-	238 793	-	-	-	-	237 537
Karaganda	97 314	119 326	158 114	191 974	234 920	105 371	127 507	172 529	204 528	238 084
Kostanai	100 382	121 822	158 265	196 731	243 535	111 331	134 155	178 650	231 773	252 652
Kyzylorda	98 349	119 665	158 869	199 712	243 658	101 805	128 409	166 713	208 144	243 639
Mangystau	94 645	122 387	160 340	207 995	247 998	113 024	134 585	179 545	224 572	248 623
Pavlodar	96 159	119 344	156 459	191 804	233 425	107 122	132 031	165 204	212 064	244 638
Soltustik Kazakhstan	92 752	116 631	154 841	190 931	228 614	105 320	128 947	170 270	222 099	234 450
Turkistan	90 933	112 423	150 938	189 495	232 075	95 497	113 577	166 534	213 745	230 700
Ulytau	-	-	-	-	225 613	-	-	-	-	237 271
Shygys Kazakhstan	99 957	123 509	158 067	193 076	239 577	108 098	129 437	169 688	216 002	252 318
Astana city	184 471	223 189	279 147	316 901	373 997	160 209	185 377	238 109	293 374	317 917
Almaty city	134 214	156 075	193 062	236 374	288 500	129 802	147 572	184 783	245 012	265 583
Shymkent city	92 914	112 328	150 489	193 285	232 088	96 493	118 603	162 630	214 249	222 734

Continuation

	Arts, entertainment and recreation					Provision of other types of services				
	2018	2019	2020	2021	2022	2018	2019	2020	2021	2022
Republic of Kazakhstan	127 685	149 241	162 480	160 499	185 040	209 469	218 738	226 625	248 249	292 656
Abai	-	-	-	-	142 449	-	-	-	-	146 107
Akmola	76 197	142 597	141 151	130 528	159 796	95 887	99 072	96 408	115 529	165 912
Aktobe	118 220	122 384	142 854	168 467	208 235	118 746	117 882	146 384	149 420	193 873
Almaty	95 520	97 548	120 386	126 009	124 421	95 284	93 013	103 501	119 840	159 940
Atyrau	73 222	154 698	150 675	159 197	171 472	139 362	144 291	138 512	153 186	196 570

Continuation

	Arts, entertainment and recreation					Provision of other types of services				
	2018	2019	2020	2021	2022	2018	2019	2020	2021	2022
Batys Kazakhstan	73 205	88 113	102 803	103 257	130 752	90 986	99 212	118 560	131 037	185 461
Zhambyl	88 147	110 662	124 961	138 728	151 200	83 039	94 763	104 663	188 266	156 065
Zhetisu	-	-	-	-	179 750	-	-	-	-	186 349
Karaganda	120 880	143 450	150 174	148 787	179 569	117 643	128 645	134 414	156 250	171 046
Kostanai	142 611	164 619	196 273	116 942	149 783	85 833	100 704	104 166	138 335	193 598
Kyzylorda	101 165	113 096	142 534	142 823	179 458	107 576	115 907	109 043	148 695	194 408
Mangystau	78 503	92 828	108 601	112 470	159 632	154 315	172 145	164 074	178 431	224 957
Pavlodar	84 453	103 161	108 166	113 835	143 554	151 041	169 114	117 742	132 643	215 052
Soltustik Kazakhstan	73 531	89 375	112 424	119 015	146 241	89 245	98 887	124 959	126 141	179 980
Turkistan	79 876	95 510	119 583	126 496	158 412	104 480	123 223	141 240	164 101	192 493
Ulytau	-	-	-	-	144 528	-	-	-	-	233 764
Shygys Kazakhstan	94 728	117 435	126 804	138 887	155 486	98 931	117 110	131 128	150 413	188 185
Astana city	296 163	308 435	302 215	319 907	346 835	253 243	305 598	327 079	341 809	419 555
Almaty city	159 171	156 637	185 499	210 611	229 993	350 848	349 037	348 887	392 996	426 149
Shymkent city	75 243	238 422	263 294	109 200	166 783	84 620	105 267	114 752	132 666	135 572

5.10 Average monthly nominal wages of one employee employed at enterprises by type of ownership *

tenge

	State property		Private property		Foreign property	
	2018	2019	2018	2019	2018	2019
Republic of Kazakhstan	113 868	136 764	189 291	211 355	304 316	341 846
Abai	-	-	-	-	-	-
Akmola	103 653	125 800	135 717	156 862	184 066	171 575
Aktobe	105 551	126 591	156 485	175 032	198 689	215 086
Almaty	104 263	127 580	120 318	134 782	286 959	330 187
Atyrau	106 007	129 362	342 186	400 339	440 133	530 836
Batys Kazakhstan	95 292	115 795	141 528	179 030	702 441	857 667
Zhambyl	100 701	121 763	126 694	135 728	131 716	148 761
Zhetisu	-	-	-	-	-	-
Karaganda	106 010	126 142	165 071	184 680	223 731	256 657
Kostanai	106 205	127 921	140 561	159 046	183 646	195 747
Kyzylorda	113 446	136 683	142 494	160 036	265 216	309 950
Mangystau	108 497	131 129	369 938	385 661	483 665	513 194
Pavlodar	103 575	125 901	159 897	175 798	203 017	219 595
Soltustik Kazakhstan	102 912	125 491	108 941	122 418	204 536	225 305
Turkistan	100 825	124 118	110 655	121 999	207 795	176 687
Ulytau	-	-	-	-	-	-
Shygys Kazakhstan	110 231	130 223	163 254	183 724	243 398	281 911
Astana city	207 955	244 580	246 883	266 919	378 628	380 371
Almaty city	138 829	160 488	203 461	225 062	343 512	362 151
Shymkent city	102 508	129 644	124 336	141 625	166 046	182 629

Continuation

	State property			Private property			Foreign property		
	2020	2021	2022	2020	2021	2022	2020	2021	2022
Republic of Kazakhstan	175 556	214 373	260 789	225 927	262 301	332 684	366 327	405 113	510 512
Abai	-	-	233 262	-	-	242 116	-	-	562 017
Akmola	161 406	195 763	235 774	175 231	210 656	270 522	192 453	223 833	251 380
Aktobe	161 772	199 446	240 845	195 137	226 518	293 501	232 682	271 152	372 915
Almaty	169 111	216 109	275 027	147 601	172 536	207 299	339 148	387 737	500 170
Atyrau	166 789	202 609	244 540	413 155	468 869	602 041	560 471	555 753	746 976
Batys Kazakhstan	148 674	180 474	215 586	188 742	217 941	278 807	756 881	802 721	1 074 88
Zhambyl	157 795	202 741	237 684	152 467	180 988	226 342	170 173	241 002	315 719
Zhetisu	-	-	236 064	-	-	213 252	-	-	220 681
Karaganda	165 904	192 363	239 053	212 031	252 726	277 472	283 693	337 494	422 554
Kostanai	161 765	199 215	240 916	177 330	200 092	257 287	209 319	253 661	288 239
Kyzylorda	173 386	214 847	262 007	168 424	193 705	252 959	348 491	371 699	493 990
Mangystau	170 125	208 899	249 528	401 973	433 071	574 165	568 002	601 833	889 333
Pavlodar	160 301	194 478	231 195	189 083	224 309	293 408	268 119	283 477	342 615
Soltustik Kazakhstan	161 294	196 776	231 043	138 294	158 759	200 126	234 008	267 617	367 297
Turkistan	169 319	210 388	251 789	131 066	156 307	199 196	189 697	210 682	259 434
Ulytau	-	-	219 344	-	-	491 185	-	-	491 624
Shygys Kazakhstan	161 904	193 212	232 661	204 551	243 324	342 311	322 754	366 411	348 355
Astana city	305 562	345 870	426 423	285 616	331 263	370 155	413 908	435 612	522 672

Continuation

	State property			Private property			Foreign property		
	2020	2021	2022	2020	2021	2022	2020	2021	2022
Almaty city	196 742	241 421	296 689	239 123	286 010	357 709	401 822	452 576	503 725
Shymkent city	173 422	216 827	250 061	148 824	172 057	220 423	196 442	227 046	260 691

5.11 Average monthly nominal wages of men and women *

tenge

	Average monthly nominal wage per worker (men)					Average monthly nominal wage per worker (women)				
	2018	2019	2020	2021	2022	2018	2019	2020	2021	2022
Republic of Kazakhstan	195 959	222 514	243 524	281 239	355 296	129 039	150 779	182 679	220 160	265 762
Abai	-	-	-	-	280 817	-	-	-	-	235 171
Akmola	138 985	157 390	180 166	212 139	265 699	103 879	123 319	156 665	194 010	235 065
Aktobe	161 445	183 498	207 378	241 383	313 856	109 863	127 377	156 129	192 121	232 273
Almaty	126 355	146 520	170 696	203 500	265 212	106 343	128 375	166 519	210 583	258 689
Atyrau	364 650	432 793	446 095	493 744	631 824	182 390	220 772	248 814	271 087	339 818
Batys Kazakhstan	198 440	232 002	227 485	255 507	314 933	111 815	136 309	165 371	200 166	239 472
Zhambyl	123 673	138 583	163 180	195 721	236 943	97 803	117 598	151 587	196 086	232 542
Zhetisu	-	-	-	-	225 983	-	-	-	-	232 907
Karaganda	181 402	205 203	235 552	277 297	327 772	114 634	135 319	168 245	200 238	235 711
Kostanai	142 766	163 302	186 024	212 577	269 771	108 914	128 451	156 649	191 282	232 377
Kyzylorda	154 004	176 416	191 769	223 731	285 378	107 953	129 193	165 530	202 704	248 033
Mangystau	365 808	383 303	404 437	433 888	590 581	153 967	174 829	207 094	243 182	295 057
Pavlodar	167 120	185 495	211 564	245 301	309 324	113 617	133 352	161 233	193 411	235 087
Soltustik Kazakhstan	121 820	139 981	162 424	187 662	233 523	100 534	121 487	153 064	187 359	221 287
Turkistan	119 125	137 550	167 602	200 977	247 909	93 588	113 833	152 294	191 243	229 526
Ulytau	-	-	-	-	489 063	-	-	-	-	291 106
Shygys Kazakhstan	160 954	185 761	209 562	244 477	320 325	116 905	135 697	168 577	202 676	251 750
Astana city	271 817	301 961	336 216	383 150	454 699	206 658	229 840	268 428	306 719	365 084
Almaty city	227 531	251 330	273 403	326 241	393 959	175 818	198 092	223 799	268 462	320 140
Shymkent city	130 744	155 038	171 553	199 128	244 889	101 293	120 567	152 298	188 978	226 190

5.12 Wage fund of the employees *

	2018	2019	2020	2021	2022
	Million tenge				
Republic of Kazakhstan	6 934 785,1	8 085 837,5	9 060 462,0	10 752 196,4	13 605 349,4
Abai	-	-	-	-	349 778,3
Akmola	218 310,1	250 205,7	296 823,8	360 500,1	446 613,2
Aktobe	299 128,6	340 490,5	395 353,7	474 706,2	605 354,6
Almaty	310 805,2	380 782,2	467 438,2	600 362,8	480 132,2
Atyrau	718 099,9	906 443,2	900 861,1	1 008 483,4	1 392 926,9
Batys Kazakhstan	250 962,7	307 850,3	317 305,9	363 490,6	451 645,3
Zhambyl	213 704,7	250 054,9	308 676,0	392 317,9	478 460,5
Zhetisu	-	-	-	-	265 067,0
Karaganda	576 217,2	660 717,0	766 239,2	905 847,5	886 602,0
Kostanai	267 044,3	307 234,6	354 971,0	415 771,3	515 040,9
Kyzylorda	227 604,1	267 607,0	312 522,1	376 469,2	465 715,9
Mangystau	502 511,8	541 091,1	561 016,5	619 799,4	858 967,7
Pavlodar	323 638,7	363 591,5	420 113,9	489 767,9	603 915,1
Soltustik Kazakhstan	152 227,4	173 432,5	207 572,7	245 832,4	298 603,2
Turkistan	266 650,7	336 263,2	440 045,6	550 410,6	689 201,9
Ulytau	-	-	-	-	290 379,9
Shygys Kazakhstan	476 766,0	557 752,9	643 273,5	758 384,1	564 760,8
Astana city	782 050,8	875 263,4	966 699,3	1 150 956,3	1 413 808,0
Almaty city	1 131 880,5	1 305 138,0	1 391 404,3	1 650 537,8	2 074 545,4
Shymkent city	217 182,4	261 919,5	310 145,3	388 558,9	473 830,7
	As a percentage to the previous year				
Republic of Kazakhstan	109,2	116,6	112,1	118,7	126,5
Abai	-	-	-	-	-
Akmola	108,9	114,6	118,6	121,5	123,9
Aktobe	106,9	113,8	116,1	120,1	127,5
Almaty	107,7	122,5	122,8	128,4	80,0
Atyrau	119,3	126,2	99,4	111,9	138,1
Batys Kazakhstan	105,6	122,7	103,1	114,6	124,3
Zhambyl	111,2	117,0	123,4	127,1	122,0
Zhetisu	-	-	-	-	-
Karaganda	111,3	114,7	116,0	118,2	97,9
Kostanai	107,8	115,1	115,5	117,1	123,9

	Continuation				
	2018	2019	2020	2021	2022
Kyzylorda	105,1	117,6	116,8	120,5	123,7
Mangystau	104,6	107,7	103,7	110,5	138,6
Pavlodar	107,5	112,3	115,5	116,6	123,3
Soltustik Kazakhstan	104,9	113,9	119,7	118,4	121,5
Turkistan	115,0	126,1	130,9	125,1	125,2
Ulytau	-	-	-	-	-
Shygys Kazakhstan	111,6	117,0	115,3	117,9	74,5
Astana city	109,4	111,9	110,4	119,1	122,8
Almaty city	107,6	115,3	106,6	118,6	125,7
Shymkent city	100,5	120,6	118,4	125,3	121,9

5.13 Composition of the wage fund of employees in 2022 *

million tenge

	Wage fund of the employees	Including			
		wages accrued at tariff rates and official (base) salaries	one-time payments and bonuses	compensation payments related to the mode of work and working conditions	payment for time not worked
Republic of Kazakhstan	13 605 349,4	9 916 503,5	1 941 242,1	662 249,8	1 085 354,0
Abai	349 778,3	251 759,8	39 682,1	24 831,8	33 504,6
Akmola	446 613,2	339 103,8	48 429,4	18 867,2	40 212,8
Aktobe	605 354,6	406 903,3	94 118,3	48 608,4	55 724,6
Almaty	480 132,2	401 184,1	38 979,7	10 997,2	28 971,2
Atyrau	1 392 926,9	1 088 501,9	148 647,5	71 525,1	84 252,4
Batys Kazakhstan	451 645,3	330 290,3	61 701,2	20 282,7	39 371,0
Zhambyl	478 460,5	370 883,2	45 580,9	18 591,7	43 404,7
Zhetisu	265 067,0	212 697,4	27 285,1	4 364,0	20 720,4
Karaganda	886 602,0	626 279,2	123 479,9	51 936,8	84 906,1
Kostanai	515 040,9	371 877,4	74 723,4	21 285,2	47 154,8
Kyzylorda	465 715,9	272 990,5	57 589,1	87 786,5	47 349,8
Mangystau	858 967,7	575 959,5	176 110,9	40 765,7	66 131,6
Pavlodar	603 915,1	414 206,4	94 739,5	39 198,1	55 771,1
Soltustik Kazakhstan	298 603,2	226 049,4	37 583,4	11 167,1	23 803,2
Turkistan	689 201,9	526 274,1	50 964,8	42 321,6	69 641,5
Ulytau	290 379,9	172 350,0	74 998,5	19 937,7	23 093,8
Shygys Kazakhstan	564 760,8	383 460,7	99 602,3	29 886,1	51 811,6
Astana city	1 413 808,0	1 013 092,7	268 897,7	46 034,0	85 783,6
Almaty city	2 074 545,4	1 560 721,3	328 739,9	39 910,3	145 173,8
Shymkent city	473 830,7	371 918,6	49 388,4	13 952,5	38 571,1

5.14 Average monthly nominal wages of men and women in large and medium-sized enterprises

tenge

	Average monthly nominal wage per worker								
	2018			2019			2020		
	total	men	women	total	men	women	total	men	women
Republic of Kazakhstan	181 720	211 763	143 938	207 317	239 781	166 673	234 459	261 258	201 548
Abai	-	-	-	-	-	-	-	-	-
Akmola	133 431	149 763	110 747	152 648	168 500	130 412	179 148	190 019	164 191
Aktobe	151 532	173 503	119 440	171 748	196 814	136 151	198 042	220 499	165 876
Almaty	127 981	137 565	118 289	149 718	157 776	141 968	184 505	182 563	186 382
Atyrau	331 347	390 543	214 559	390 847	457 145	257 246	408 677	472 723	286 743
Batys Kazakhstan	183 540	233 062	126 476	218 151	269 724	153 904	224 716	259 905	183 741
Zhambyl	118 672	133 575	104 590	136 748	148 740	125 421	169 223	172 881	165 673
Zhetisu	-	-	-	-	-	-	-	-	-
Karaganda	163 392	192 199	123 015	186 278	216 119	144 244	218 353	246 586	178 337
Kostanai	136 328	152 117	114 818	156 264	173 128	133 903	180 921	196 034	160 866
Kyzylorda	142 852	164 382	117 361	166 103	187 712	141 156	195 187	203 191	186 177
Mangystau	317 647	398 170	179 437	329 496	409 925	194 638	355 640	434 554	232 327
Pavlodar	157 635	179 090	124 941	175 743	197 397	143 872	200 590	222 638	169 131
Soltustik Kazakhstan	120 163	132 736	105 500	138 678	151 163	124 444	163 753	171 596	154 737
Turkistan	119 308	134 246	106 925	139 841	150 653	130 328	181 602	183 763	179 731
Ulytau	-	-	-	-	-	-	-	-	-
Shygys Kazakhstan	155 299	174 055	127 780	177 748	199 627	145 438	206 724	224 481	180 373
Astana city	247 811	272 560	217 899	273 787	303 447	239 190	313 845	342 395	282 386
Almaty city	204 156	224 669	182 523	228 534	249 480	206 112	254 502	273 754	234 155

Continuation

	Average monthly nominal wage per worker								
	2018			2019			2020		
	total	men	women	total	men	women	total	men	women
Shymkent city	121 668	134 237	108 231	144 671	160 167	128 716	171 546	176 505	166 488

Continuation

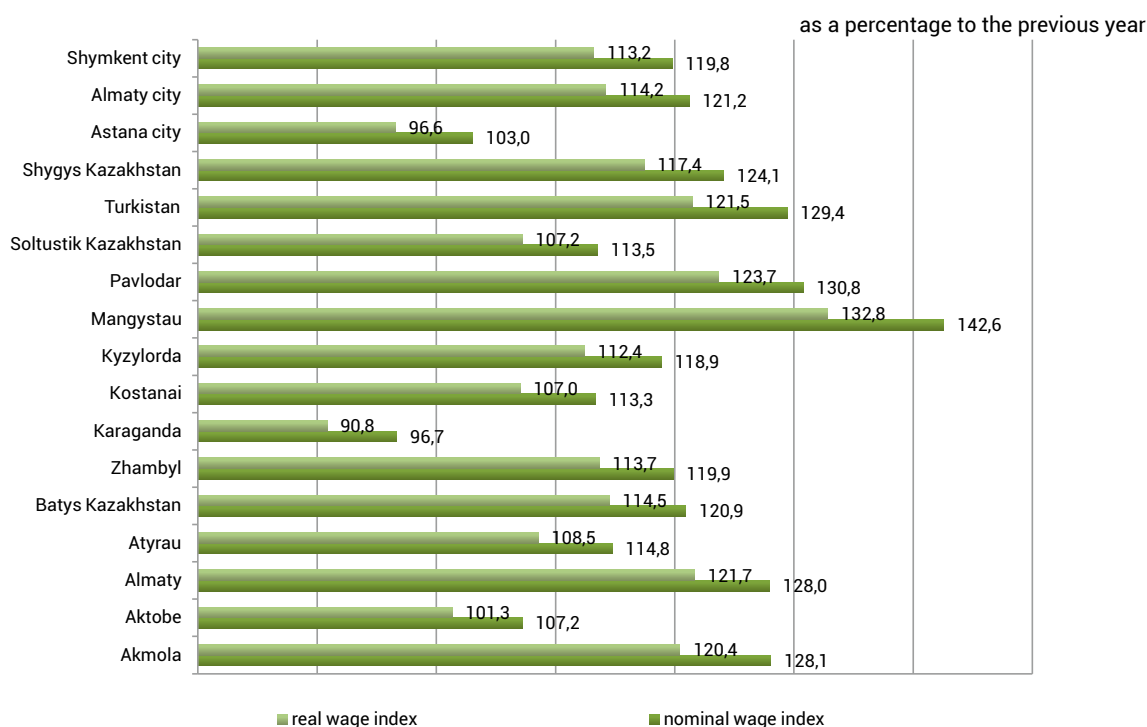
	Average monthly nominal wage per worker					
	2021			2022		
	total	men	women	total	men	women
Republic of Kazakhstan	274 715	301 420	242 637	341 524	382 594	292 480
Abai	-	-	-	278 707	299 276	248 743
Akmola	214 504	224 301	200 689	263 143	281 945	237 324
Aktobe	235 326	257 257	204 542	300 276	337 941	248 105
Almaty	228 897	216 793	239 769	289 052	283 786	293 015
Atyrau	447 227	520 933	304 453	577 036	665 368	388 005
Batys Kazakhstan	256 011	289 530	219 701	313 558	356 914	263 828
Zhambyl	214 148	208 773	219 301	254 570	252 456	256 623
Zhetisu	-	-	-	238 721	229 386	248 562
Karaganda	258 760	292 336	212 120	303 371	344 417	247 184
Kostanai	211 681	222 603	197 001	261 003	282 555	233 092
Kyzylorda	233 081	236 280	229 474	290 791	301 332	279 365
Mangystau	389 913	468 087	270 636	516 474	638 212	330 950
Pavlodar	234 565	258 145	201 149	294 586	328 846	245 817
Soltustik Kazakhstan	193 326	198 231	187 641	234 811	246 558	221 244
Turkistan	224 449	219 162	228 840	269 384	267 905	270 616
Ulytau	-	-	-	456 705	530 814	331 578
Shygys Kazakhstan	243 726	262 312	216 345	310 988	343 843	265 635
Astana city	355 348	385 869	322 275	422 022	456 160	385 869
Almaty city	306 707	329 573	283 537	369 959	400 651	339 619
Shymkent city	205 739	203 089	208 372	251 371	253 871	248 936

5.15 Average monthly nominal wages of one employee of small enterprises engaged in entrepreneurial activities

tenge

	2018	2019	2020	2021	2022
Republic of Kazakhstan	125 240	141 379	153 292	180 969	213 122
Abai	-	-	-	-	135 217
Akmola	97 151	105 608	110 121	125 143	160 268
Aktobe	86 490	99 976	103 801	130 683	140 094
Almaty	90 058	106 055	123 328	128 546	164 486
Atyrau	186 900	199 724	223 380	269 860	309 694
Batys Kazakhstan	109 057	116 668	121 579	135 020	163 283
Zhambyl	70 641	83 906	94 813	110 640	132 624
Zhetisu	-	-	-	-	146 928
Karaganda	102 165	107 459	110 038	159 841	154 554
Kostanai	83 421	93 817	94 032	126 599	143 499
Kyzylorda	96 951	109 223	119 044	125 120	148 742
Mangystau	134 755	142 971	169 156	170 250	242 713
Pavlodar	83 284	96 405	93 325	120 356	157 391
Soltustik Kazakhstan	83 539	96 335	105 352	131 251	149 007
Turkistan	65 280	79 962	90 238	110 241	142 682
Ulytau	-	-	-	-	173 540
Shygys Kazakhstan	113 746	109 800	114 943	138 471	171 831
Astana city	148 080	182 943	186 870	248 378	255 945
Almaty city	165 018	182 238	216 294	224 120	271 625
Shymkent city	79 842	93 780	83 949	106 045	127 018

Indices of nominal and real wages of one employee of small enterprises engaged in entrepreneurial activity in 2022



Standard of living statistics

5.16 Nominal cash income of the population (estimate)

	Average per capita per month, tenge					As a percentage to the previous year				
	2018	2019	2020	2021*	2022*	2018	2019	2020	2021*	2022*
Republic of Kazakhstan	93 135	104 282	116 126	130 616	157 017	111,3	112,0	111,4	112,3	120,2
Abai	-	-	-	116 776	136 870	-	-	-	105,5	117,2
Akmola	80 809	91 933	107 224	122 039	147 592	110,9	113,8	116,6	113,6	120,9
Aktobe	80 967	92 696	98 360	115 009	136 997	109,3	114,5	106,1	116,6	119,1
Almaty	69 652	79 528	86 606	101 709	118 784	108,7	114,2	108,9	116,8	116,8
Atyrau	185 036	212 571	215 076	251 597	315 448	118,3	114,9	101,2	117,0	125,4
Batys Kazakhstan	95 621	107 202	112 319	128 077	152 415	112,5	112,1	104,8	113,8	119,0
Zhambyl	61 301	70 330	80 516	90 255	110 638	112,3	114,7	114,5	112,1	122,6
Zhetisu	-	-	-	91 986	106 683	-	-	-	105,3	116,8
Karaganda	94 738	106 481	130 552	140 164	170 056	115,1	112,4	122,6	105,4	121,3
Kostanai	82 093	92 543	105 856	124 221	148 433	108,1	112,7	114,4	117,2	119,5
Kyzylorda	66 924	76 971	85 142	92 531	112 979	106,9	115,0	110,6	108,7	122,1
Mangystau	131 667	137 539	141 506	156 740	199 354	107,7	104,5	102,9	110,4	127,2
Ontustik Kazakhstan	93 162	106 226	119 334	138244	171 655	108,7	114,0	112,3	115,4	124,2
Pavlodar	78 967	88 229	103 292	117 275	142 554	110,6	111,7	117,1	114,8	121,6
Soltustik Kazakhstan	94 738	106 481	130 552	140 164	170 056	115,1	112,4	122,6	105,4	121,3
Turkistan	43 937	52 650	63 443	69 103	82 900	112,5	119,8	120,5	108,9	120,0
Ulytau	-	-	-	162 387	209 040	-	-	-	121,9	128,7
Shygyz Kazakhstan	85 630	97 835	111 632	133 689	169 657	114,8	114,3	114,1	112,3	126,9
Astana city	147 548	162 400	174 396	194 398	223 542	106,4	110,1	107,4	111,5	115,0
Almaty city	138 927	150 380	164 721	179 554	214 112	106,6	108,2	109,5	109,0	119,2
Shymkent city	58 470	70 202	75 725	81 714	94 484	111,0	120,1	107,9	107,9	115,6

*Preliminary data.

5.17 Index of real money income of the population

	As a percentage to the previous year				
	2018	2019	2020	2021*	2022*
Republic of Kazakhstan	105,0	106,4	104,3	104,0	104,5
Abai	-	-	-	97,5	101,6
Akmola	104,4	108,7	109,4	105,0	104,4
Aktobe	103,7	109,0	99,7	107,6	103,6
Almaty	102,4	108,9	102,0	108,3	102,6
Atyrau	112,0	108,5	94,8	108,0	109,5
Batys Kazakhstan	106,1	106,5	98,3	105,5	103,8
Zhambyl	106,0	108,9	107,4	103,8	107,5
Zhetisu	-	-	-	97,7	101,1
Karaganda	108,9	106,5	114,9	97,2	105,0
Kostanai	102,2	107,2	107,3	108,6	104,2
Kyzylorda	100,5	109,4	103,8	100,7	106,7
Mangystau	100,8	99,1	96,1	101,3	108,5
Pavlodar	102,5	108,6	105,0	106,8	108,5
Soltustik Kazakhstan	104,5	106,1	109,8	106,4	105,9
Turkistan	106,6	114,0	112,7	100,6	104,0
Ulytau	-	-	-	112,5	111,1
Shygys Kazakhstan	108,6	108,5	106,9	103,8	110,1
Astana city	99,6	104,2	99,7	103,5	99,1
Almaty city	100,5	103,0	102,6	101,3	103,8
Shymkent city	105,0	113,6	101,2	100,1	101,0

*Preliminary data.

5.18 Household income used for consumption

	Average per capita per month, tenge					In percentage to the average republican level				
	2018	2019	2020	2021	2022	2018	2019	2020	2021	2022
Republic of Kazakhstan	53 224	57 427	61 358	69 038	79 223	100,0	100,0	100,0	100,0	100,0
Abai	51 015	52 704	57 933	62 417	64 907	95,8	91,8	94,4	90,4	81,9
Akmola	54 937	59 148	65 585	71 032	82 530	103,2	103,0	106,9	102,9	104,2
Aktobe	45 549	51 373	55 812	62 250	76 115	85,6	89,5	91,0	90,2	96,1
Almaty	54 980	63 105	66 915	71 980	79 905	103,3	109,9	109,1	104,3	100,9
Atyrau	46 839	48 984	52 750	57 161	67 870	88,0	85,3	86,0	82,8	85,7
Batys Kazakhstan	46 867	50 043	53 604	60 026	68 130	88,1	87,1	87,4	86,9	86,0
Zhambyl	38 873	43 337	47 944	54 278	62 342	73,0	75,5	78,1	78,6	78,7
Zhetisu	58 912	60 658	66 379	69 179	81 671	110,7	105,6	108,2	100,2	103,1
Karaganda	65 679	68 876	75 861	87 778	102 631	123,4	119,9	123,6	127,1	129,5
Kostanai	47 019	51 616	59 398	71 871	79 940	88,3	89,9	96,8	104,1	100,9
Kyzylorda	40 959	44 187	48 355	55 529	64 416	77,0	76,9	78,8	80,4	81,3
Mangystau	46 018	49 492	52 072	55 891	67 633	86,5	86,2	84,9	81,0	85,4
Pavlodar	54 484	58 702	66 495	78 638	87 569	102,4	102,2	108,4	113,9	110,5
Soltustik Kazakhstan	60 544	62 339	69 726	80 576	93 012	113,8	108,6	113,6	116,7	117,4
Turkistan	32 752	36 059	39 542	46 664	57 484	61,5	62,8	64,4	67,6	72,6
Ulytau	58 385	73 658	78 576	92 487	99 848	109,7	128,3	128,1	134,0	126,0
Shygys Kazakhstan	71 239	73 591	75 709	85 776	89 213	133,8	128,1	123,4	124,2	112,6
Astana city	63 004	65 896	67 995	82 234	93 081	118,4	114,7	110,8	119,1	117,5
Almaty city	77 689	86 348	85 894	93 906	105 896	146,0	150,4	140,0	136,0	133,7
Shymkent city	48 237	45 978	45 728	48 338	57 908	90,6	80,1	74,5	70,0	73,1
Max	77 689	86 348	85 894	93 906	105 896	146,0	150,4	140,0	136,0	133,7
Min	32 752	36 059	39 542	46 664	57 484	61,5	62,8	64,4	67,6	72,6
Max/Min	2,4	2,4	2,2	2,0	1,8	2,4	2,4	2,2	2,0	1,8

5.19 Change in household income used for consumption

	as a percentage to the previous year				
	2018	2019	2020	2021	2022
Republic of Kazakhstan	109,5	107,9	106,8	112,5	114,8
Abai	107,6	103,3	109,9	107,7	104,0
Akmola	113,5	107,7	110,9	108,3	116,2
Aktobe	106,5	112,8	108,6	111,5	122,3
Almaty	111,0	114,8	106,0	107,6	111,0
Atyrau	106,2	104,6	107,7	108,4	118,7
Batys Kazakhstan	106,3	106,8	107,1	112,0	113,5

Continuation

	2018	2019	2020	2021	2022
Zhambyl	111,6	111,5	110,6	113,2	114,9
Zhetisu	102,1	103,0	109,4	104,2	118,1
Karaganda	109,7	104,9	110,1	115,7	116,9
Kostanai	102,4	109,8	115,1	121,0	111,2
Kyzylorda	110,2	107,9	109,4	114,8	116,0
Mangystau	111,9	107,5	105,2	107,3	121,0
Pavlodar	110,6	107,7	113,3	118,3	111,4
Soltustik Kazakhstan	115,7	103,0	111,8	115,6	115,4
Turkistan	107,0	110,1	109,7	118,0	123,2
Ulytau	113,1	103,4	106,7	117,7	108,0
Shygys Kazakhstan	113,0	126,0	102,9	113,3	104,0
Astana city	104,9	104,6	103,2	120,9	113,2
Almaty city	109,5	111,1	99,5	109,3	112,8
Shymkent city	111,9	95,3	99,5	105,7	119,8
Max	115,7	126,0	115,1	121,0	123,2
Min	102,1	95,3	99,5	105,7	104,0
Max/Min	1,1	1,3	1,1	1,1	1,2

5.20 Household income used for consumption in urban and rural areas

average per capita per month, tenge

	2018		2019		2020		2021		2022	
	city	village	city	village	city	village	city	village	city	village
Republic of Kazakhstan	60 034	43 919	64 483	47 529	67 591	52 398	76 024	58 863	86 252	67 899
Abai	-	-	-	-	-	-	-	-	62 047	69 335
Akmola	60 066	50 360	65 644	53 329	71 129	60 572	75 514	66 960	86 581	77 356
Aktobe	48 625	40 098	54 669	43 213	58 871	48 077	66 381	51 639	82 429	57 567
Almaty	61 278	55 049	67 664	60 695	75 508	64 251	78 112	68 970	85 816	78 763
Atyrau	52 719	40 444	53 132	44 549	54 962	50 107	61 235	52 313	71 706	63 146
Batys Kazakhstan	52 982	40 239	54 980	44 600	58 878	47 737	65 580	53 795	71 626	63 644
Zhambyl	43 829	35 610	48 639	39 850	53 167	44 482	59 142	51 033	67 452	58 447
Zhetisu	-	-	-	-	-	-	-	-	90 905	74 284
Karaganda	66 928	53 207	73 696	54 965	78 374	65 691	90 764	73 623	106 268	86 837
Kostanai	50 456	42 901	55 862	46 396	63 425	53 745	75 410	66 812	82 684	75 482
Kyzylorda	44 986	38 109	47 725	41 655	51 030	46 419	56 164	55 065	63 472	65 176
Mangystau	51 455	42 401	53 975	46 554	55 347	49 890	59 130	53 704	71 698	64 277
Pavlodar	55 381	52 336	59 138	57 654	68 420	61 873	81 866	70 847	92 082	76 737
Soltustik Kazakhstan	70 182	52 527	70 822	55 092	76 773	63 583	89 334	72 803	104 618	82 091
Turkistan	34 172	32 406	39 372	35 225	40 961	39 178	52 563	45 105	63 801	55 434
Ulytau	-	-	-	-	-	-	-	-	96 225	62 716
Shygys Kazakhstan	69 179	51 055	73 690	50 527	78 375	56 401	86 273	67 226	110 918	78 174
Astana city	63 004	-	65 896	-	67 995	-	82 234	-	93 081	-
Almaty city	77 689	-	86 348	-	85 894	-	93 906	-	105 896	-
Shymkent city	48 237	-	45 978	-	45 728	-	48 338	-	57 908	-
Max	77 689	55 049	86 348	60 695	85 894	64 251	93 906	73 623	110 918	86 837
Min	34 172	32 406	39 372	35 225	39 542	39 178	48 338	45 105	62 047	55 434
Max/Min	2,3	1,7	2,2	1,7	2,2	1,6	1,9	1,6	1,8	1,6

5.21 Change in household income used for consumption in urban and rural areas

as a percentage to the previous year

	2018		2019		2020		2021		2022	
	city	village	city	village	city	village	city	village	city	village
Republic of Kazakhstan	109,8	108,4	107,4	108,2	104,8	110,2	112,5	112,3	113,5	115,4
Abai	104,1	112,6	103,8	100,9	105,7	118,6	98,4	122,2	103,1	106,6
Akmola	116,4	110,5	109,3	105,9	108,4	113,6	106,2	110,5	114,7	115,5
Aktobe	108,5	102,3	112,4	107,8	107,7	111,3	112,8	107,4	124,2	111,5
Almaty	110,4	111,2	119,9	113,8	113,4	104,5	101,5	108,9	108,7	111,6
Atyrau	105,9	104,0	100,8	110,1	103,4	112,5	111,4	104,4	117,1	120,7
Batys Kazakhstan	105,4	107,1	103,8	110,8	107,1	107,0	111,4	112,7	109,2	118,3
Zhambyl	112,4	110,9	111,0	111,9	109,3	111,6	111,2	114,7	114,1	114,5
Zhetisu	105,0	100,6	103,0	102,8	110,1	109,2	105,1	104,0	117,5	113,4
Karaganda	109,2	112,8	105,3	103,1	108,2	118,9	116,6	111,9	115,7	117,0
Kostanai	103,9	100,2	110,7	108,1	113,5	115,8	118,9	124,3	109,6	113,0
Kyzylorda	109,8	110,4	106,1	109,3	106,9	111,4	110,1	118,6	113,0	118,4
Mangystau	119,4	106,6	104,9	109,8	102,5	107,2	106,8	107,6	121,3	119,7
Pavlodar	109,5	113,5	106,8	110,2	115,7	107,3	119,7	114,5	112,5	108,3

Continuation

	2018		2019		2020		2021		2022	
	city	village	city	village	city	village	city	village	city	village
Soltustik Kazakhstan	120,3	110,6	100,9	104,9	108,4	115,4	116,4	114,5	117,1	112,8
Turkistan	105,5	108,5	115,2	108,7	104,0	111,2	128,3	115,1	121,4	122,9
Ulytau	113,5	105,9	127,6	104,3	101,1	125,3	113,2	113,6	110,1	92,6
Shygys Kazakhstan	112,9	114,0	107,1	95,8	105,8	107,3	114,5	118,5	108,4	112,0
Astana city	104,9	-	104,6	-	103,2	-	120,9	-	113,2	-
Almaty city	109,5	-	111,1	-	99,5	-	109,3	-	112,8	-
Shymkent city	111,9	-	95,3	-	99,5	-	105,7	-	119,8	-
Max	120,3	114,0	127,6	113,8	115,7	125,3	128,3	124,3	124,2	122,9
Min	103,9	100,2	95,3	95,8	99,5	104,5	98,4	104,0	103,1	92,6
Max/Min	1,2	1,1	1,3	1,2	1,2	1,2	1,3	1,2	1,2	1,3

5.22 Household cash expenditures

	Average per capita per year, tenge					As a percentage of the national average				
	2018	2019	2020	2021	2022	2018	2019	2020	2021	2022
Republic of Kazakhstan	614 373	669 494	716 411	809 277	931 225	100,0	100,0	100,0	100,0	100,0
Abai	576 341	612 838	669 368	723 277	758 555	93,8	91,5	93,4	89,4	81,5
Akmola	613 835	672 910	746 760	811 774	950 593	99,9	100,5	104,2	100,3	102,1
Aktobe	529 910	601 471	652 937	730 635	897 654	86,3	89,8	91,1	90,3	96,4
Almaty	615 291	717 817	761 996	826 249	920 128	100,1	107,2	106,4	102,1	98,8
Atyrau	554 510	585 089	631 946	684 674	813 090	90,3	87,4	88,2	84,6	87,3
Batys Kazakhstan	518 582	553 635	596 153	681 249	763 769	84,4	82,7	83,2	84,2	82,0
Zhambyl	451 458	505 832	562 960	641 371	738 993	73,5	75,6	78,6	79,3	79,4
Zhetisu	632 865	661 689	713 816	750 557	911 092	103,0	98,8	99,6	92,7	97,8
Karaganda	765 081	813 381	895 713	1 035 898	1 217 561	124,5	121,5	125,0	128,0	130,7
Kostanai	517 956	579 698	673 015	813 969	907 955	84,3	86,6	93,9	100,6	97,5
Kyzylorda	477 647	523 640	572 895	659 384	765 720	77,7	78,2	80,0	81,5	82,2
Mangystau	546 968	593 900	624 863	670 690	811 415	89,0	88,7	87,2	82,9	87,1
Pavlodar	628 916	683 396	776 812	923 853	1 026 294	102,4	102,1	108,4	114,2	110,2
Soltustik Kazakhstan	669 351	708 617	796 886	919 277	1 066 863	108,9	105,8	111,2	113,6	114,6
Turkistan	377 002	412 610	461 810	548 844	676 205	61,4	61,6	64,5	67,8	72,6
Ulytau	693 451	874 744	900 380	1 024 470	1 063 365	112,9	130,7	125,7	126,6	114,2
Shygys Kazakhstan	812 239	855 825	911 290	1 084 682	1 168 940	132,2	127,8	127,2	134,0	125,5
Astana city	748 304	786 552	812 473	981 860	1 112 063	121,8	117,5	113,4	121,3	119,4
Almaty city	928 053	1 035 372	1 030 469	1 126 757	1 270 051	151,1	154,6	143,8	139,2	136,4
Shymkent city	578 523	550 858	548 198	579 732	694 485	94,2	82,3	76,5	71,6	74,6
Max	928 053	1 035 372	1 030 469	1 126 757	1 270 051	151,1	154,6	143,8	139,2	136,4
Min	377 002	412 610	461 810	548 844	676 205	61,4	61,6	64,5	67,8	72,6
Max/Min	2,5	2,5	2,2	2,0	2,0	2,5	2,5	2,2	2,0	1,9

5.23 Structure of cash income and expenses

in percentages

	Cash income - total	Of which income from labor activity	Cash expenses - total	Including		
				consumer spending	taxes, payments and other payments	other cash expenses
2018						
Republic of Kazakhstan	100,0	74,2	100,0	93,0	0,2	6,8
Abai	100,0	68,0	100,0	94,7	0,2	5,1
Akmola	100,0	70,3	100,0	89,1	0,2	10,7
Aktobe	100,0	75,7	100,0	90,8	0,1	9,1
Almaty	100,0	76,4	100,0	95,6	0,2	4,2
Atyrau	100,0	81,3	100,0	90,9	0,1	9
Batys Kazakhstan	100,0	73,2	100,0	89,6	0,1	10,3
Zhambyl	100,0	73,9	100,0	96,5	0,1	3,4
Zhetisu	100,0	68,4	100,0	92,9	0,2	6,9
Karaganda	100,0	68,1	100,0	87,7	0,2	12,1
Kostanai	100,0	70,7	100,0	90,3	0,2	9,5
Kyzylorda	100,0	73,4	100,0	92,3	0,1	7,6
Mangystau	100,0	87,0	100,0	98,6	0,0	1,4
Pavlodar	100,0	72,2	100,0	93,5	0,2	6,3
Soltustik Kazakhstan	100,0	62,1	100,0	88,1	0,2	11,7
Turkistan	100,0	78,6	100,0	97,0	0,1	2,9
Ulytau	100,0	76,4	100,0	79,4	0,2	20,4

Continuation

	Cash income - total	Of which income from labor activity	Cash expenses - total	Including		
				consumer spending	taxes, payments and other payments	other cash expenses
Shygys Kazakhstan	100,0	65,0	100,0	89,2	0,2	10,6
Astana city	100,0	78,8	100,0	92,9	0,3	6,8
Almaty city	100,0	75,1	100,0	96,7	0,2	3,1
Shymkent city	100,0	81,3	100,0	96,2	0,3	3,5
2019						
Republic of Kazakhstan	100,0	72,3	100,0	92,9	0,2	6,9
Abai	100,0	66,0	100,0	94,9	0,2	4,9
Akmola	100,0	69,8	100,0	87,7	0,2	12,1
Aktobe	100,0	76,3	100,0	90,3	0,1	9,6
Almaty	100,0	75,8	100,0	94,7	0,2	5,1
Atyrau	100,0	80,3	100,0	90,9	0,1	9,0
Batys Kazakhstan	100,0	71,9	100,0	91,7	0,1	8,2
Zhambyl	100,0	71,6	100,0	93,5	0,1	6,4
Zhetisu	100,0	67,1	100,0	92,9	0,1	7,0
Karaganda	100,0	68,8	100,0	86,7	0,2	13,1
Kostanai	100,0	70,8	100,0	90,4	0,3	9,3
Kyzylorda	100,0	70,4	100,0	90,1	0,1	9,8
Mangystau	100,0	83,4	100,0	98,7	0,1	1,2
Pavlodar	100,0	73,7	100,0	92,9	0,2	6,9
Soltustik Kazakhstan	100,0	54,1	100,0	87,2	0,2	12,6
Turkistan	100,0	72,7	100,0	96,9	0,1	3,0
Ulytau	100,0	78,7	100,0	81,6	0,1	18,3
Shygys Kazakhstan	100,0	61,5	100,0	89,8	0,2	10,0
Astana city	100,0	76,9	100,0	92,4	0,3	7,3
Almaty city	100,0	71,4	100,0	97,4	0,3	2,3
Shymkent city	100,0	82,2	100,0	98,1	0,2	1,7
2020						
Republic of Kazakhstan	100,0	67,0	100,0	92,9	0,2	6,9
Abai	100,0	59,7	100,0	95,6	0,2	4,2
Akmola	100,0	64,1	100,0	88,8	0,2	11,0
Aktobe	100,0	70,3	100,0	89,5	0,1	10,4
Almaty	100,0	70,3	100,0	95,2	0,2	4,6
Atyrau	100,0	74,5	100,0	90,6	0,1	9,3
Batys Kazakhstan	100,0	68,3	100,0	91,9	0,1	8,0
Zhambyl	100,0	66,8	100,0	94,7	0,1	5,2
Zhetisu	100,0	59,8	100,0	92,9	0,2	6,9
Karaganda	100,0	64,1	100,0	86,9	0,1	13,0
Kostanai	100,0	65,5	100,0	90,7	0,2	9,1
Kyzylorda	100,0	65,5	100,0	91,0	0,1	8,9
Mangystau	100,0	80,2	100,0	98,7	0,0	1,3
Pavlodar	100,0	70,9	100,0	92,5	0,2	7,3
Soltustik Kazakhstan	100,0	52,3	100,0	88,1	0,2	11,7
Turkistan	100,0	68,7	100,0	98,4	0,1	1,5
Ulytau	100,0	70,5	100,0	83,7	0,2	16,1
Shygys Kazakhstan	100,0	56,8	100,0	90,4	0,2	9,4
Astana city	100,0	72,1	100,0	91,7	0,3	8,0
Almaty city	100,0	65,2	100,0	96,2	0,2	3,6
Shymkent city	100,0	71,3	100,0	95,8	0,2	4,0
2021						
Republic of Kazakhstan	100,0	70,0	100,0	93,0	0,1	6,9
Abai	100,0	58,8	100,0	93,4	0,2	6,4
Akmola	100,0	67,4	100,0	88,7	0,2	11,1
Aktobe	100,0	76,3	100,0	89,1	0,1	10,8
Almaty	100,0	70,5	100,0	95,1	0,2	4,7
Atyrau	100,0	76,7	100,0	89,7	0,1	10,2
Batys Kazakhstan	100,0	70,6	100,0	92,1	0,1	7,8
Zhambyl	100,0	70,5	100,0	96,0	0,1	3,9
Zhetisu	100,0	63,4	100,0	93,8	0,1	6,1
Karaganda	100,0	69,6	100,0	86,1	0,2	13,7
Kostanai	100,0	69,2	100,0	90,7	0,2	9,1
Kyzylorda	100,0	69,8	100,0	90,4	0,1	9,5
Mangystau	100,0	81,6	100,0	99,0	0,0	1,0

Continuation

	Cash income - total	Of which income from labor activity	Cash expenses - total	Including		
				consumer spending	taxes, payments and other payments	other cash expenses
Pavlodar	100,0	73,9	100,0	92,6	0,1	7,3
Soltustik Kazakhstan	100,0	57,5	100,0	89,1	0,2	10,7
Turkistan	100,0	71,6	100,0	97,2	0,1	2,7
Ulytau	100,0	73,4	100,0	84,5	0,1	15,4
Shygys Kazakhstan	100,0	60,3	100,0	90,8	0,1	9,1
Astana city	100,0	73,4	100,0	90,6	0,2	9,2
Almaty city	100,0	67,7	100,0	98,0	0,2	1,8
Shymkent city	100,0	73,8	100,0	97,1	0,2	2,7
2022						
Republic of Kazakhstan	100,0	73,2	100,0	92,6	0,2	7,2
Abai	100,0	64,3	100,0	94,1	0,2	5,7
Akmola	100,0	69,3	100,0	88,0	0,2	11,8
Aktobe	100,0	78,2	100,0	87,4	0,1	12,5
Almaty	100,0	75,0	100,0	95,2	0,1	4,7
Atyrau	100,0	78,7	100,0	89,7	0,1	10,2
Batys Kazakhstan	100,0	74,4	100,0	90,8	0,1	9,1
Zhambyl	100,0	75,5	100,0	96,0	0,1	3,9
Zhetisu	100,0	68,7	100,0	93,0	0,1	6,9
Karaganda	100,0	72,8	100,0	85,0	0,2	14,8
Kostanai	100,0	70,3	100,0	90,6	0,2	9,2
Kyzylorda	100,0	72,0	100,0	88,4	0,1	11,5
Mangystau	100,0	82,0	100,0	99,4	0,1	0,5
Pavlodar	100,0	77,4	100,0	91,6	0,1	8,3
Soltustik Kazakhstan	100,0	64,8	100,0	89,5	0,2	10,3
Turkistan	100,0	74,9	100,0	95,8	0,2	4,0
Ulytau	100,0	76,4	100,0	80,6	0,1	19,3
Shygys Kazakhstan	100,0	65,4	100,0	90,9	0,2	8,9
Astana city	100,0	76,5	100,0	90,7	0,2	9,1
Almaty city	100,0	70,8	100,0	97,3	0,2	2,5
Shymkent city	100,0	74,1	100,0	98,0	0,2	1,8

5.24 Composition of household consumer spending

average per capita, tenge

	Consumer spending	Including		
		food products	non-food products	paid services
2018				
Republic of Kazakhstan	571 607	298 347	144 434	128 826
Abai	545 959	300 522	134 222	111 215
Akmola	546 881	288 886	156 175	101 820
Aktobe	481 108	259 079	114 958	107 071
Almaty	588 377	319 698	151 185	117 494
Atyrau	504 153	300 970	119 197	83 986
Batys Kazakhstan	464 536	252 414	108 133	103 989
Zhambyl	435 459	259 810	99 552	76 097
Zhetisu	587 969	313 342	167 239	107 388
Karaganda	671 177	340 509	165 982	164 686
Kostanai	467 524	220 491	128 786	118 247
Kyzylorda	440 732	251 489	110 259	78 984
Mangystau	539 562	297 901	129 947	111 714
Pavlodar	588 335	320 789	147 961	119 585
Soltustik Kazakhstan	589 659	287 167	180 655	121 837
Turkistan	365 801	216 616	96 131	53 054
Ulytau	550 404	269 461	146 122	134 821
Shygys Kazakhstan	724 884	392 369	180 861	151 654
Astana city	695 434	308 735	158 916	227 783
Almaty city	897 256	414 643	224 228	258 385
Shymkent city	556 602	290 067	138 891	127 644
2019				
Republic of Kazakhstan	621 740	334 293	153 581	133 866
Abai	581 796	329 443	133 778	118 575
Akmola	590 239	329 286	152 318	108 635

Continuation

	Consumer spending	Including		
		food products	non-food products	paid services
Aktobe	543 270	290 128	134 620	118 522
Almaty	679 522	388 231	170 092	121 199
Atyrau	531 871	327 053	116 056	88 762
Batys Kazakhstan	507 583	288 465	111 796	107 322
Zhambyl	472 785	276 234	110 494	86 057
Zhetisu	614 551	350 355	160 695	103 501
Karaganda	704 888	365 512	173 484	165 892
Kostanai	523 836	256 026	141 858	125 952
Kyzylorda	471 978	261 073	119 083	91 822
Mangystau	585 939	325 885	141 307	118 747
Pavlodar	635 003	356 672	151 044	127 287
Soltustik Kazakhstan	617 874	313 942	178 879	125 053
Turkistan	399 809	244 774	96 287	58 748
Ulytau	713 814	374 152	180 522	159 140
Shygys Kazakhstan	768 234	428 894	185 645	153 695
Astana city	726 573	335 719	153 469	237 385
Almaty city	1 008 785	507 609	252 288	248 888
Shymkent city	540 142	250 236	160 327	129 579
2020				
Republic of Kazakhstan	665 272	386 025	167 064	112 183
Abai	639 961	385 110	149 343	105 508
Akmola	663 468	386 851	187 031	89 586
Aktobe	584 486	354 589	138 263	91 634
Almaty	725 456	446 889	170 964	107 603
Atyrau	572 820	381 350	115 906	75 564
Batys Kazakhstan	548 076	338 391	119 247	90 438
Zhambyl	533 317	325 474	127 191	80 652
Zhetisu	663 223	408 307	170 390	84 526
Karaganda	778 494	428 848	210 932	138 714
Kostanai	610 713	317 737	181 530	111 446
Kyzylorda	521 283	304 135	141 326	75 822
Mangystau	616 489	369 745	149 722	97 022
Pavlodar	718 334	433 516	178 119	106 699
Soltustik Kazakhstan	701 861	381 308	215 852	104 701
Turkistan	454 295	299 422	101 482	53 391
Ulytau	754 028	444 682	193 484	115 862
Shygys Kazakhstan	823 564	488 306	201 950	133 308
Astana city	744 844	382 193	163 433	199 218
Almaty city	991 528	538 997	252 151	200 380
Shymkent city	525 402	264 072	163 483	97 847
2021				
Republic of Kazakhstan	752 530	427 330	191 945	133 255
Abai	675 553	402 682	160 653	112 218
Akmola	720 362	392 801	213 742	113 819
Aktobe	651 215	382 038	160 139	109 038
Almaty	785 597	488 984	180 336	116 277
Atyrau	613 921	395 832	131 250	86 839
Batys Kazakhstan	627 521	394 544	134 972	98 005
Zhambyl	615 807	395 796	134 967	85 044
Zhetisu	703 979	446 516	160 537	96 926
Karaganda	891 499	456 623	268 812	166 064
Kostanai	738 080	376 269	222 082	139 729
Kyzylorda	595 990	339 838	158 871	97 281
Mangystau	663 834	385 007	166 063	112 764
Pavlodar	855 588	509 570	218 973	127 045
Soltustik Kazakhstan	819 054	427 961	262 036	129 057
Turkistan	533 600	339 746	120 286	73 568
Ulytau	865 695	501 696	245 686	118 313
Shygys Kazakhstan	984 768	582 125	240 566	162 077
Astana city	889 546	450 748	220 495	218 303
Almaty city	1 104 670	567 665	282 968	254 037
Shymkent city	562 834	286 237	165 373	111 224
2022				
Republic of Kazakhstan	861 942	476 110	226 817	159 015

Continuation

	Consumer spending	Including		
		food products	non-food products	paid services
Abai	713 656	391 954	187 423	134 279
Akmola	836 336	451 260	255 332	129 744
Aktobe	784 125	438 243	204 345	141 537
Almaty	876 066	550 131	195 151	130 784
Atyrau	728 943	439 404	174 135	115 404
Batys Kazakhstan	693 455	428 770	149 274	115 411
Zhambyl	709 690	434 168	172 338	103 184
Zhetisu	847 755	523 729	192 508	131 518
Karaganda	1 034 928	500 209	330 151	204 568
Kostanai	822 289	420 204	242 413	159 672
Kyzylorda	677 186	376 207	185 726	115 253
Mangystau	806 777	474 179	191 086	141 512
Pavlodar	940 126	525 810	263 288	151 028
Soltustik Kazakhstan	954 466	477 436	324 801	152 229
Turkistan	648 111	402 949	157 032	88 130
Ulytau	857 490	477 737	241 944	137 809
Shygys Kazakhstan	1 062 980	595 872	290 581	176 527
Astana city	1 008 421	502 461	242 797	263 163
Almaty city	1 235 840	620 173	322 939	292 728
Shymkent city	680 646	352 594	200 790	127 262

5.25 Consumption of staple foods per capita *

per year, kg

	Meat and meat products					Milk and dairy products				
	2018	2019	2020	2021	2022	2018	2019	2020	2021	2022
Republic of Kazakhstan	78	79	84	82	78	261	254	259	243	226
Abai	82	81	86	78	66	271	254	267	254	216
Akmola	89	91	100	93	93	314	314	321	282	270
Aktobe	73	75	80	75	72	239	256	261	244	210
Almaty	82	92	98	96	93	246	255	257	242	224
Atyrau	87	89	99	94	91	242	240	242	217	192
Batys Kazakhstan	73	78	84	87	80	234	247	256	253	225
Zhambyl	73	68	76	84	82	237	239	232	229	222
Zhetisu	86	90	98	99	93	250	239	252	246	235
Karaganda	93	91	102	93	84	309	281	295	283	258
Kostanai	69	71	77	83	79	205	199	214	219	212
Kyzylorda	68	61	66	65	62	209	205	208	192	184
Mangystau	87	86	87	84	82	239	222	244	218	204
Pavlodar	87	87	91	95	90	302	284	280	270	248
Soltustik Kazakhstan	77	71	80	81	77	244	237	257	260	248
Turkistan	60	63	64	61	62	229	231	264	224	215
Ulytau	77	96	100	99	77	250	289	312	319	248
Shygys Kazakhstan	93	94	102	102	86	324	318	322	327	287
Astana city	69	71	81	81	75	275	272	265	275	258
Almaty city	82	92	89	86	84	304	298	291	261	254
Shymkent city	73	53	53	53	53	279	193	166	140	138

Continuation

	Eggs, pieces					Potato				
	2018	2019	2020	2021	2022	2018	2019	2020	2021	2022
Republic of Kazakhstan	193	194	199	194	195	49	49	50	46	45
Abai	178	185	182	152	169	44	43	40	31	30
Akmola	249	242	255	238	254	52	59	61	53	54
Aktobe	173	164	168	160	163	49	46	47	43	43
Almaty	197	219	215	195	196	42	46	48	45	42
Atyrau	174	168	174	161	175	49	46	48	40	41
Batys Kazakhstan	152	162	170	180	187	50	53	57	58	56
Zhambyl	147	162	181	178	176	48	45	48	50	48
Zhetisu	150	148	152	155	151	44	41	42	40	39
Karaganda	285	255	262	243	248	65	61	63	53	49
Kostanai	210	231	254	260	253	47	52	57	56	55
Kyzylorda	136	145	148	148	154	44	43	41	40	42
Mangystau	131	128	129	127	128	52	50	52	52	47
Pavlodar	180	185	190	191	192	56	55	57	57	54
Soltustik Kazakhstan	254	222	239	237	241	50	45	47	49	48
Turkistan	166	170	169	166	166	44	45	46	42	43
Ulytau	214	220	226	237	216	46	58	61	54	43

Continuation

	Eggs, pieces					Potato				
	2018	2019	2020	2021	2022	2018	2019	2020	2021	2022
Shygys Kazakhstan	233	252	249	262	232	55	58	56	52	44
Astana city	200	208	223	228	223	45	49	51	47	45
Almaty city	231	232	229	220	222	44	45	48	44	45
Shymkent city	193	163	168	164	165	57	48	49	38	37

Continuation

	Vegetables					Bread products and cereal products				
	2018	2019	2020	2021	2022	2018	2019	2020	2021	2022
Republic of Kazakhstan	94	87	86	81	78	138	136	140	134	128
Abai	91	76	75	62	54	145	135	142	133	121
Akmola	84	69	68	60	62	140	144	147	130	128
Aktobe	76	61	67	60	63	124	121	139	129	128
Almaty	102	96	89	85	78	145	155	161	156	150
Atyrau	81	67	71	63	62	136	137	139	128	126
Batys Kazakhstan	84	82	83	73	72	130	138	143	143	142
Zhambyl	96	95	90	86	79	139	138	144	144	137
Zhetisu	96	88	87	82	84	154	149	151	153	141
Karaganda	105	81	83	70	67	136	134	137	121	112
Kostanai	78	78	84	83	80	117	110	115	121	119
Kyzylorda	92	87	84	76	77	159	142	142	142	133
Mangystau	84	84	85	81	75	113	108	106	99	98
Pavlodar	89	90	92	91	78	141	127	130	126	122
Soltustik Kazakhstan	81	62	60	60	61	123	119	122	119	112
Turkistan	109	110	110	102	102	173	185	186	172	172
Ulytau	75	73	79	72	63	124	140	140	135	119
Shygys Kazakhstan	98	73	69	69	65	138	138	141	134	120
Astana city	83	73	78	73	75	106	105	107	110	103
Almaty city	98	103	103	98	91	111	117	117	110	103
Shymkent city	115	92	89	81	78	182	133	150	134	124

* Excluding consumption in catering establishments.

5.26 Ratio of income used for consumption and the subsistence minimum

in percentages

	2018	2019	2020	2021	2022
Republic of Kazakhstan	194,5	195,7	185,8	185,3	181,8
Abai	181,6	178,4	173,2	165,2	150,0
Akmola	214,9	217,0	204,1	193,7	188,3
Aktobe	180,4	200,8	185,5	181,7	187,3
Almaty	196,6	213,7	201,2	193,3	182,8
Atyrau	175,7	182,3	163,9	157,8	159,1
Batys Kazakhstan	186,5	201,3	179,8	175,1	168,4
Zhambyl	160,4	167,5	159,1	155,9	151,4
Zhetisu	209,5	205,4	199,6	185,8	190,9
Karaganda	252,5	246,9	242,9	245,3	247,8
Kostanai	187,4	199,4	191,6	200,2	187,6
Kyzylorda	164,9	164,8	156,9	158,0	163,3
Mangystau	137,8	144,4	134,3	130,1	129,2
Pavlodar	223,0	238,2	222,0	212,4	202,2
Soltustik Kazakhstan	241,5	235,4	223,5	226,0	217,2
Turkistan	131,1	131,8	123,9	130,5	139,9
Ulytau	225,0	263,8	242,4	239,7	214,2
Shygys Kazakhstan	251,9	249,3	234,9	244,7	222,0
Astana city	201,5	192,1	180,3	199,4	194,7
Almaty city	254,8	258,7	237,8	236,6	229,9
Shymkent city	193,7	165,7	148,9	139,6	139,8

5.27 Poverty indicators of the population

in percentages

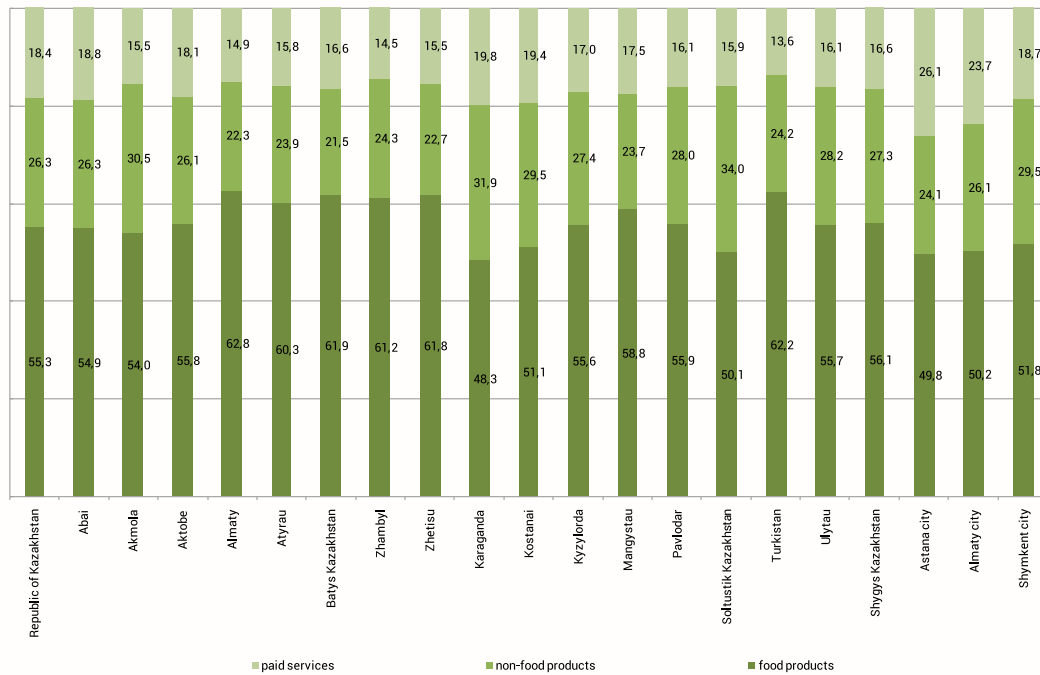
	2018			2019			2020		
	share of the population with incomes below the sub-sistence level	depth of poverty	severity of poverty	share of the population with incomes below the sub-sistence level	depth of poverty	severity of poverty	share of the population with incomes below the sub-sistence level	depth of poverty	severity of poverty
Republic of Kazakhstan	4,3	0,7	0,2	4,3	0,7	0,2	5,3	0,8	0,2
Abai	9,6	1,3	0,4	10,5	1,4	0,4	10,2	1,6	0,4
Akmola	4,2	0,8	0,2	4,3	0,8	0,3	5,9	1,0	0,3
Aktobe	2,9	0,4	0,1	3,0	0,4	0,1	3,5	0,6	0,1
Almaty	2,5	0,3	0,1	1,0	0,2	0,1	2,8	0,4	0,1
Atyrau	2,5	0,2	0,0	2,5	0,2	0,0	3,0	0,2	0,0
Batys									
Kazakhstan	3,2	0,5	0,1	3,7	0,5	0,1	3,9	0,7	0,1
Zhambyl	4,6	0,4	0,1	4,8	0,6	0,1	5,8	0,7	0,1
Zhetisu	5,4	0,7	0,1	5,7	0,9	0,2	5,7	0,9	0,2
Karaganda	2,4	0,5	0,2	2,8	0,5	0,2	3,5	0,7	0,2
Kostanai	4,1	0,8	0,2	3,4	0,6	0,2	3,5	0,5	0,1
Kyzylorda	4,9	0,5	0,1	4,9	0,7	0,2	5,8	0,8	0,2
Mangystau	4,9	1,4	0,5	4,3	1,4	0,5	5,7	1,6	0,6
Pavlodar	3,1	0,3	0,1	3,8	0,4	0,1	3,9	0,6	0,2
Soltustik									
Kazakhstan	4,7	0,8	0,2	5,6	0,9	0,2	6,7	1,2	0,4
Turkistan	10,6	1,3	0,3	10,8	1,4	0,3	12,2	1,6	0,4
Ulytau	1,9	0,5	0,1	1,6	0,3	0,1	1,3	0,2	0,1
Shygys									
Kazakhstan	3,7	0,5	0,2	3,2	0,7	0,3	4,0	0,7	0,2
Astana city	0,9	0,3	0,1	1,1	0,2	0,1	1,5	0,2	0,0
Almaty city	2,8	0,6	0,2	2,8	0,6	0,2	4,9	0,8	0,2
Shymkent city	2,5	0,6	0,2	2,8	0,2	0,0	5,0	0,7	0,2

Continuation

	2021			2022		
	share of the population with incomes below the sub-sistence level	depth of poverty	severity of poverty	share of the population with incomes below the sub-sistence level	depth of poverty	severity of poverty
Republic of Kazakhstan	5,2	0,8	0,2	5,2	0,8	0,2
Abai	6,8	1,1	0,3	5,9	0,9	0,2
Akmola	6,4	1,2	0,4	6,0	1,2	0,4
Aktobe	3,7	0,6	0,1	4,4	0,7	0,2
Almaty	3,4	0,5	0,1	3,8	0,5	0,1
Atyrau	3,3	0,2	0,0	3,3	0,3	0,0
Batys						
Kazakhstan	4,4	0,7	0,1	4,2	0,8	0,2
Zhambyl	5,3	0,5	0,1	5,0	0,5	0,1
Zhetisu	5,7	0,9	0,2	5,5	0,9	0,2
Karaganda	3,7	0,6	0,2	3,8	0,7	0,2
Kostanai	3,4	0,5	0,1	5,0	0,6	0,1
Kyzylorda	5,5	0,7	0,2	5,0	0,5	0,1
Mangystau	8,6	1,6	0,5	8,1	1,9	0,6
Pavlodar	3,9	0,6	0,1	3,9	0,6	0,1
Soltustik						
Kazakhstan	5,5	0,8	0,2	5,7	0,9	0,2
Turkistan	9,8	1,3	0,3	9,7	1,2	0,2
Ulytau	1,1	0,2	0,0	2,2	0,2	...
Shygys						
Kazakhstan	4,6	0,7	0,2	4,8	1,1	0,4
Astana city	2,2	0,3	0,1	1,9	0,3	0,1
Almaty city	5,2	1,0	0,3	4,8	1,0	0,3
Shymkent city	5,5	0,8	0,2	6,6	1,1	0,3

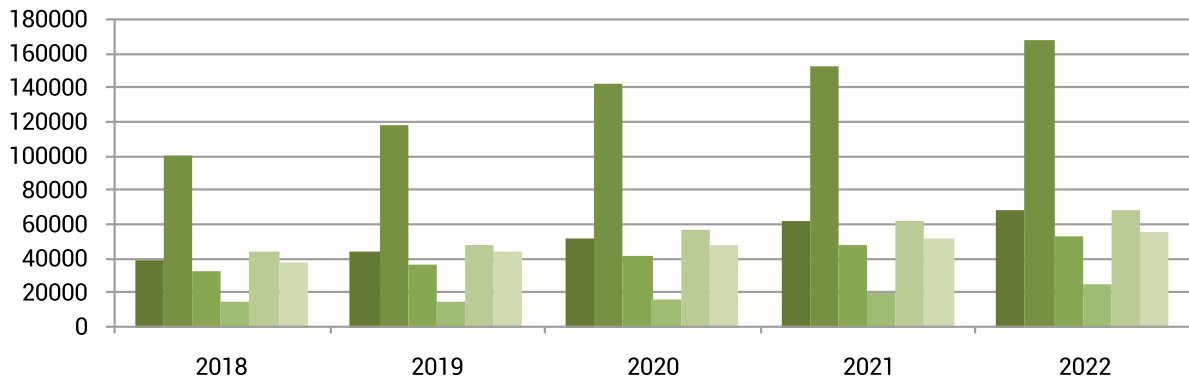
Structure of household consumer spending in 2022

in percentages



Household consumer spending on food on average per capita

tenge



- bakery products and cereals
- dairy products and eggs
- fruits and vegetables
- meat and meat products, fish and seafood
- oils and fats
- others

Unequal distribution of income

5.28 Proportion of the population with incomes below the cost of the food basket *

in percentages

	2018			2019			2020		
	proportion of the population	including		proportion of the population	including		proportion of the population	including	
		in urban area	in rural area		in urban area	in rural area		in urban area	in rural area
Republic of Kazakhstan	0,1	0,1	0,2	0,1	0,1	0,2	0,2	0,1	0,2
Abai	-	-	-	-	-	-	-	-	-
Akmola	0,3	0,4	0,3	0,2	...	0,5	0,3	0,2	0,5
Aktobe	0,1	...	0,3	0,2
Almaty	0,1	...	0,1	0,1	...	0,1	0,2	...	0,2
Atyrau
Batys Kazakhstan	0,1	...	0,1
Zhambyl	0,1	...	0,2	0,1	...	0,1
Zhetisu	-	-	-	-	-	-	-	-	-
Karaganda	0,1	0,1	0,2	0,2	0,3	...	0,4	0,5	0,1
Kostanai	0,4	0,4	0,4	0,2	0,2	0,1
Kyzylorda	0,1	...	0,2
Mangystau	0,4	...	0,7	0,2	...	0,3	0,2	...	0,4
Pavlodar	0,0	...	0,1	0,2	0,3	...
Soltustik Kazakhstan	0,1	0,1	...	0,1	...	0,2	0,2	0,1	0,2
Turkistan	0,2	...	0,2	0,1	0,2	0,1	0,3	0,2	0,3
Ulytau	-	-	-	-	-	-	-	-	-
Shygys Kazakhstan	0,4	0,1	0,8	0,4	...	1,0	0,2	...	0,5
Astana city	0,1	0,1	-	-	-
Almaty city	0,1	0,1	-	0,0	0,0	-	0,2	0,2	-
Shymkent city	-	-	-

Continuation

	2021			2022		
	proportion of the population	including		proportion of the population	including	
		in urban area	in rural area		in urban area	in rural area
Republic of Kazakhstan	0,1	0,1	0,2	0,1	0,1	0,1
Abai	0,1	...	0,2
Akmola	0,5	0,4	0,6	0,4	0,4	0,4
Aktobe
Almaty	0,1	...	0,1
Atyrau
Batys Kazakhstan
Zhambyl	0,2	...	0,4
Zhetisu	0,2	...	0,4
Karaganda	0,2	0,2	...	0,2	0,2	0,1
Kostanai	0,1	...	0,2	0,1
Kyzylorda	0,1	0,1	0,1
Mangystau	0,5	...	0,8	0,1	...	0,1
Pavlodar
Soltustik Kazakhstan	0,2	0,1	0,3
Turkistan	0,2	...	0,3	0,1	0,1	0,1
Ulytau
Shygys Kazakhstan	0,0	...	0,1	0,6	...	1,7
Astana city	0,1	0,1	-	-
Almaty city	0,3	0,3	-	0,2	0,2	-
Shymkent city	-	0,1	0,1	-

* Data obtained using income equivalence scale.

5.29 Percentage of the population with incomes below the subsistence level, by household size

in percentages

	Popu- lation with incomes below the subsistence level - total	2018					2019				
		proportion of the population with incomes below the subsistence minimum, by household size									
		1 person	2 persons	3 persons	4 persons	5 and more persons	1 person	2 persons	3 persons	4 persons	5 and more persons
Republic of Kazakhstan	100,0	0,0	0,7	3,6	9,3	86,4	0,2	0,6	3,6	10,6	85,0
Abai	100,0	3,2	6,9	89,8	7,0	14,3	78,7
Akmola	100,0	...	0,4	17,1	26,5	56,0	0,8	2,1	11,6	24,9	60,6
Aktobe	100,0	7,3	15,7	77,0	...	0,3	4,8	8,1	86,8
Almaty	100,0	2,9	97,1	100,0
Atyrau	100,0	...	0,8	1,4	...	97,8	1,5	9,0	89,5
Batys											
Kazakhstan	100,0	1,4	15,9	82,7	4,4	14,6	81,0
Zhambyl	100,0	2,7	8,2	89,1	1,2	6,3	92,5
Zhetisu	100,0	1,9	98,1	1,1	...	98,9
Karaganda	100,0	0,7	5,1	3,1	7,7	83,4	2,1	1,0	10,0	15,5	71,4
Kostanai	100,0	...	0,4	8,9	10,3	80,4	...	1,9	7,0	23,6	67,5
Kyzylorda	100,0	0,3	0,4	...	0,7	98,6	0,5	1,4	98,1
Mangystau	100,0	...	0,4	5,2	24,0	70,4	1,2	17,3	81,5
Pavlodar	100,0	...	0,6	2,7	12,4	84,3	...	0,5	3,3	14,2	82,0
Soltustik											
Kazakhstan	100,0	...	2,1	11,4	25,6	60,9	0,5	2,6	4,6	26,2	66,1
Turkistan	100,0	0,2	2,3	97,5	...	0,2	0,7	1,2	97,9
Ulytau	100,0	100,0	...	6,8	0,0	13,6	79,6
Shygys											
Kazakhstan	100,0	...	9,9	14,6	20,7	54,8	2,2	3,6	7,8	17,5	68,9
Astana city	100,0	8,0	...	92,0	1,2	5,3	93,5
Almaty city	100,0	...	0,8	5,6	19,1	74,5	7,9	9,5	82,6
Shymkent city	100,0	14,2	85,8	...	1,0	6,4	51,1	41,5

Continuation

	Popu- lation with incomes below the subsistence level - total	2020					2021				
		proportion of the population with incomes below the subsistence minimum, by household size									
		1 person	2 persons	3 persons	4 persons	5 and more persons	1 person	2 persons	3 persons	4 persons	5 and more persons
Republic of Kazakhstan	100,0	0,1	1,0	3,7	11,2	84,0	0,2	1,3	4,8	9,9	83,8
Abai	100,0	2,5	15,6	81,9	0,7	10,3	89,0
Akmola	100,0	0,5	3,4	13,8	30,0	52,3	0,7	4,5	17,0	28,5	49,3
Aktobe	100,0	...	0,5	5,4	17,5	76,6	...	3,3	5,5	17,2	74,0
Almaty	100,0	...	1,4	98,6	...	1,0	...	3,5	95,5
Atyrau	100,0	2,9	97,1	2,1	4,1	93,8
Batys											
Kazakhstan	100,0	...	1,2	9,3	6,2	83,3	...	1,4	8,3	6,9	83,4
Zhambyl	100,0	3,8	12,3	83,9	0,6	7,8	91,6
Zhetisu	100,0	2,0	5,5	92,5	3,4	2,2	94,4
Karaganda	100,0	1,8	2,3	7,6	25,3	63,0	...	6,8	13,0	20,5	59,7
Kostanai	100,0	0,2	2,7	6,3	25,1	65,7	0,9	2,4	14,8	21,8	60,1
Kyzylorda	100,0	0,1	...	0,4	5,9	93,6	1,0	3,8	95,2
Mangystau	100,0	...	0,3	2,2	4,0	93,5	11,5	8,5	80,0
Pavlodar	100,0	...	0,2	0,7	17,4	81,7	1,6	10,3	88,1
Soltustik											
Kazakhstan	100,0	0,5	5,1	12,3	24,4	57,7	0,5	5,2	10,9	23,0	60,4
Turkistan	100,0	1,9	98,1	0,2	0,8	99,0
Ulytau	100,0	...	8,2	91,8	100,0

Continuation

	Population with incomes below the subsistence level - total	2020					2021				
		proportion of the population with incomes below the subsistence minimum, by household size									
		1 person	2 persons	3 persons	4 persons	5 and more persons	1 person	2 persons	3 persons	4 persons	5 and more persons
Shygys	100,0	0,6	3,7	10,0	14,1	71,6	1,7	7,8	20,6	16,3	53,6
Kazakhstan	100,0	...	1,8	...	3,5	94,7	0,6	1,2	7,7	7,6	82,9
Astana city	100,0	...	0,4	6,7	15,1	77,8	...	0,4	1,2	12,9	85,5
Almaty city	100,0	...	2,1	3,1	22,2	72,6	1,4	16,2	82,4
Shymkent city	100,0	...	2,1	3,1	22,2	72,6	1,4	16,2	82,4

Continuation

	Population with incomes below the subsistence level - total	2022				
		proportion of the population with incomes below the subsistence minimum, by household size				
		1 person	2 persons	3 persons	4 persons	5 and more persons
Republic of Kazakhstan	100,0	0,1	1,3	4,4	10,0	84,2
Abai	100,0	...	0,4	3,3	16,0	80,3
Akmola	100,0	0,6	5,8	11,5	17,7	64,4
Aktobe	100,0	...	1,0	1,5	8,1	89,4
Almaty	100,0	1,4	3,0	95,6
Atyrau	100,0	...	0,7	...	6,8	92,5
Batys	100,0	...	0,3	1,9	23,9	73,9
Kazakhstan	100,0	0,7	8,0	91,3
Zhambyl	100,0	...	0,9	...	4,0	95,1
Zhetisu	100,0	0,8	11,3	15,3	11,0	61,6
Karaganda	100,0	...	1,6	14,3	12,8	71,3
Kostanai	100,0	1,3	2,6	96,1
Kyzylorda	100,0	9,8	16,3	73,9
Mangystau	100,0	0,1	17,5	82,4
Pavlodar	100,0	1,1	4,8	10,2	39,5	44,4
Soltustik	100,0	1,0	99,0
Kazakhstan	100,0	2,1	4,2	93,7
Turkistan	100,0
Ulytau	100,0	2,1	4,2	93,7
Shygys	100,0	0,5	1,0	12,9	22,6	63,0
Kazakhstan	100,0	20,7	12,4	66,9
Astana city	100,0	...	0,9	4,0	4,5	90,6
Almaty city	100,0	...	0,8	0,6	16,1	82,5
Shymkent city	100,0	...	0,8	0,6	16,1	82,5

5.30 Proportion of the population with incomes below the cost of the food basket, by household size

in percentages

	Total population with incomes below the cost of the food basket	2018					2019				
		proportion of the population with incomes below the cost of the food basket, by household size									
		1 person	2 persons	3 persons	4 persons	5 and more persons	1 person	2 persons	3 persons	4 persons	5 and more persons
Republic of Kazakhstan	100,0	...	1,4	2,5	12,5	83,6	0,8	...	8,6	12	78,6
Abai	100,0	100,0	34,9	65,1
Akmola	100,0	26,9	54,7	18,4	40,7	59,3
Aktobe	100,0	100,0
Almaty	100,0	100,0	100,0
Atyrau	100,0
Batys	100,0
Kazakhstan	100,0	100,0

Continuation

	Total population with incomes below the cost of the food basket	2018					2019				
		proportion of the population with incomes below the cost of the food basket, by household size									
		1 person	2 persons	3 persons	4 persons	5 and more persons	1 person	2 persons	3 persons	4 persons	5 and more persons
Zhambyl	100,0	100,0
Zhetisu	100,0
Karaganda	100,0	...	18,8	81,2	4,7	...	28,6	...	66,7
Kostanai	100,0	7,5	92,5	100,0
Kyzylorda	100,0	100,0
Mangystau	100,0	100,0	100,0
Pavlodar	100,0	100,0
Soltustik											
Kazakhstan	100,0	100	43,5	56,5	
Turkistan	100,0	100,0	100,0
Ulytau	100,0
Shygys											
Kazakhstan	100,0	39,4	60,6	28,2	71,8
Astana city	100,0	100,0
Almaty city	100,0	37,5	62,5	100,0
Shymkent city	100,0	...	1,4	2,5	12,5	83,6

Continuation

	Total population with incomes below the cost of the food basket	2020					2021				
		proportion of the population with incomes below the cost of the food basket, by household size									
		1 person	2 persons	3 persons	4 persons	5 and more persons	1 person	2 persons	3 persons	4 persons	5 and more persons
Republic of Kazakhstan	100,0	0,2	0,5	7,4	5,6	86,3	...	1,1	4,0	12,1	82,8
Abai	100,0	20,7	79,3	100,0
Akmola	100,0	2,6	...	38,9	32	26,5	12,3	39,4	48,3
Aktobe	100,0	100,0	-	-	-	-	-
Almaty	100,0	100,0	100,0
Atyrau	100,0	-	-	-	-	-	-	-	-	-	-
Batys											
Kazakhstan	100,0	-	-	-	-	-	-	-	-	-	-
Zhambyl	100,0	100,0	100,0
Zhetisu	100,0	-	-	-	-	-	-	-	-	-	-
Karaganda	100,0	10,2	4,4	85,4	...	11,7	17,5	...	70,8
Kostanai	100,0	...	100	33,3	...	66,7
Kyzylorda	100,0	-	-	-	-	-	100,0
Mangystau	100,0	100,0	57,1	42,9
Pavlodar	100,0	100,0	-	-	-	-	-
Soltustik											
Kazakhstan	100,0	20,7	37,7	41,6
Turkistan	100,0	100,0	100,0
Ulytau	100,0	100,0	-	-	-	-	-
Shygys											
Kazakhstan	100,0	100,0	-	-	-	-	-
Astana city	100,0	-	-	-	-	-	100,0
Almaty city	100,0	14,4	...	85,6	100,0
Shymkent city	100,0	-	-	-	-	-	-	-	-	-	-

Continuation

	Total population with incomes below the cost of the food basket	2018				
		proportion of the population with incomes below the cost of the food basket, by household size				
		1 person	2 persons	3 persons	4 persons	5 and more persons
Republic of Kazakhstan	100,0	...	2,8	3,8	4,5	88,9
Abai	100,0	42,9	57,1	...
Akmola	100,0	...	18,4	...	7,3	74,3
Aktobe	-	-	-	-	-	-
Almaty	-	-	-	-	-	-
Atyrau	-	-	-	-	-	-
Batys Kazakhstan	-	-	-	-	-	-
Zhambyl	-	-	-	-	-	-
Zhetisu	100,0	100,0
Karaganda	100,0	29,1	...	70,9
Kostanai	100,0	100,0
Kyzylorda	-	-	-	-	-	-
Mangystau	100,0	100,0
Pavlodar	-	-	-	-	-	-
Soltustik Kazakhstan	100,0	32,5	67,5
Turkistan	100,0	100,0
Ulytau	-	-	-	-	-	-
Shygys Kazakhstan	100,0	100,0
Astana city	-	-	-	-	-	-
Almaty city	100,0	100,0
Shymkent city	100,0	100,0

6. Non-Governmental Sector

Non-Governmental Organizations

6.1 Non-Governmental Organizations (NGO)

as of January 1, 2019, units

	Number of registered NGOs			Number of active NGOs		
	total	city	village	total	city	village
Republic of Kazakhstan	25 880	22 135	3 745	14 377	12 093	2 284
Abai	-	-	-	-	-	-
Akmola	937	756	181	532	424	108
Aktobe	924	814	110	496	419	77
Almaty	2 100	1 013	1 087	970	446	524
Atyrau	868	706	162	463	385	78
Batys Kazakhstan	910	731	179	525	400	125
Zhambyl	1 247	937	310	789	590	199
Zhetisu	-	-	-	-	-	-
Karagandy	1 756	1 614	142	1 251	1 135	116
Kostanai	1 076	819	257	730	556	174
Kyzylorda	996	681	315	670	435	235
Mangystau	1 013	842	171	612	482	130
Pavlodar	1 096	971	125	788	687	101
Soltustik Kazakhstan	694	591	103	505	424	81
Turkistan	714	305	409	458	227	231
Ulytau	-	-	-	-	-	-
Shygys Kazakhstan	1 539	1 345	194	776	671	105
Astana city	3 108	3 108	-	1 791	1 791	-
Almaty city	5 473	5 473	-	2 250	2 250	-
Shymkent city	1 429	1 429	-	771	771	-

2as of January 1, 2020, units

	Number of registered NGOs			Number of active NGOs		
	total	city	village	total	city	village
Republic of Kazakhstan	21 222	18 136	3 086	13 105	11 057	2 048
Abai	-	-	-	-	-	-
Akmola	671	546	125	442	356	86
Aktobe	652	585	67	391	342	49
Almaty	1 763	780	983	910	376	534
Atyrau	601	482	119	376	309	67
Batys Kazakhstan	663	531	132	452	342	110
Zhambyl	940	666	274	643	478	165
Zhetisu	-	-	-	-	-	-
Karagandy	1 345	1237	108	1023	937	86
Kostanai	810	611	199	613	463	150
Kyzylorda	770	502	268	579	364	215
Mangystau	788	649	139	504	393	111
Pavlodar	823	740	83	631	557	74
Soltustik Kazakhstan	458	392	66	376	321	55
Turkistan	621	255	366	458	209	249
Ulytau	-	-	-	-	-	-
Shygys Kazakhstan	1 180	1 023	157	707	610	97
Astana city	2 951	2 951	-	1 948	1 948	-
Almaty city	5 042	5 042	-	2 382	2 382	-
Shymkent city	1 144	1 144	-	670	670	-

as of January 1, 2020, units

	Number of registered NGOs			Number of active NGOs		
	total	city	village	total	city	village
Republic of Kazakhstan	27 051	23 197	3 854	17 036	14 383	2 653
Abai	-	-	-	-	-	-
Akmola	944	769	175	632	519	113
Aktobe	980	864	116	598	512	86
Almaty	2 149	1 041	1 108	1 159	514	645
Atyrau	881	735	146	603	501	102
Batys Kazakhstan	874	703	171	575	435	140
Zhambyl	1 353	979	374	840	626	214
Zhetisu	-	-	-	-	-	-
Karagandy	1 804	1 662	142	1 364	1 255	109

Continuation

	Number of registered NGOs			Number of active NGOs		
	total	city	village	total	city	village
Kostanai	1 104	884	220	856	688	168
Kyzylorda	1 006	689	317	727	478	249
Mangystau	1 081	903	178	701	556	145
Pavlodar	1 136	1 007	129	887	772	115
Soltustik Kazakhstan	690	592	98	569	485	84
Turkistan	897	416	481	679	333	346
Ulytau	-	-	-	-	-	-
Shygys Kazakhstan	1 545	1 346	199	877	740	137
Astana city	3 619	3 619	-	2 297	2 297	-
Almaty city	5 554	5 554	-	2 807	2 807	-
Shymkent city	1 434	1 434	-	865	865	-

as of January 1, 2020, units

	Number of registered NGOs			Number of active NGOs		
	total	city	village	total	city	village
Republic of Kazakhstan	29 354	25 277	4 077	19 737	16 829	2 908
Abai	-	-	-	-	-	-
Akmola	1 022	845	177	712	597	115
Aktobe	1 133	1 010	123	724	641	83
Almaty	2 347	1 179	1 168	1 359	659	700
Atyrau	920	763	157	623	514	109
Batys Kazakhstan	890	712	178	617	469	148
Zhambyl	1 478	1 084	394	969	744	225
Zhetisu	-	-	-	-	-	-
Karagandy	1 978	1 806	172	1 570	1 422	148
Kostanai	1 222	1 010	212	1 009	831	178
Kyzylorda	1 045	725	320	771	512	259
Mangystau	1 061	868	193	802	641	161
Pavlodar	1 185	1 059	126	1 007	893	114
Soltustik Kazakhstan	800	704	96	693	608	85
Turkistan	1 008	462	546	806	381	425
Ulytau	-	-	-	-	-	-
Shygys Kazakhstan	1 554	1 339	215	974	816	158
Astana city	4 106	4 106	-	2 813	2 813	-
Almaty city	5 985	5 985	-	3 223	3 223	-
Shymkent city	1 620	1 620	-	1 065	1 065	-

as of January 1, 2020, units

	Number of registered NGOs			Number of active NGOs		
	total	city	village	total	city	village
Republic of Kazakhstan	32 330	27 970	4 360	24 809	21 345	3 464
Abai	697	584	113	531	443	88
Akmola	1 187	990	197	968	819	149
Aktobe	1 287	1 143	144	927	822	105
Almaty	1 541	471	1 070	1 127	336	791
Atyrau	995	817	178	756	612	144
Batys Kazakhstan	965	781	184	717	567	150
Zhambyl	1 566	1 142	424	1 112	851	261
Zhetisu	990	828	162	674	556	118
Karagandy	1 737	1 601	136	1 453	1 330	123
Kostanai	1 414	1 196	218	1 255	1 049	206
Kyzylorda	1 094	770	324	883	599	284
Mangystau	1 174	960	214	955	768	187
Pavlodar	1 280	1 140	140	1 102	969	133
Soltustik Kazakhstan	1 090	991	99	1 006	913	93
Turkistan	1 070	484	586	916	424	492
Ulytau	395	350	45	345	302	43
Shygys Kazakhstan	1 241	1 115	126	843	746	97
Astana city	4 574	4 574	-	3 468	3 468	-
Almaty city	6 402	6 402	-	4 571	4 571	-
Shymkent city	1 631	1 631	-	1 200	1 200	-

6.2 NGO activities within the framework of the state social order

	Number of projects implemented by NGO, units						Total amount of ongoing projects, million tenge
	total	Including		of which by project implementation period			
		urban area	rural area	up to 1 year	up to 2 years	over 2 years	
2018							
Republic of Kazakhstan	2156	1231	925	2141	1	14	19 465,6
Abai	-	-	-	-	-	-	-
Akmola	112	53	59	112	-	-	532,2
Aktobe	118	75	43	118	-	-	457,3
Almaty	133	54	79	132	-	1	923,0
Atyrau	120	76	44	120	-	-	771,2
Batys Kazakhstan	146	133	13	146	-	-	987,4
Zhambyl	240	100	140	239	-	1	782,0
Zhetisu	-	-	-	-	-	-	-
Karagandy	202	19	183	195	-	7	6 744,5
Kostanai	249	119	130	248	-	1	327,2
Kyzylorda	171	91	80	171	-	-	1 229,2
Mangystau	68	57	11	68	-	-	311,5
Pavlodar	134	89	45	134	-	-	966,0
Soltustik Kazakhstan	99	57	42	98	1	-	205,6
Turkistan	123	82	41	123	-	-	1 172,7
Ulytau	-	-	-	-	-	-	-
Shygys Kazakhstan	99	84	15	96	-	3	810,1
Astana city	47	47	-	47	-	-	594,3
Almaty city	88	88	-	87	-	1	2 464,5
Shymkent city	7	7	-	7	-	-	186,9
Central government agencies	45	45	-	45	-	-	737,8
2019							
Republic of Kazakhstan	2 195	1 351	844	2 165	-	30	16 930,5
Abai	-	-	-	-	-	-	-
Akmola	93	44	49	93	-	-	578,7
Aktobe	106	70	36	106	-	-	716,2
Almaty	117	39	78	116	-	1	1 264,5
Atyrau	131	100	31	131	-	-	1 179,5
Batys Kazakhstan	165	68	97	165	-	-	1 056,1
Zhambyl	173	73	100	169	-	4	885,4
Zhetisu	-	-	-	-	-	-	-
Karagandy	271	240	31	260	-	11	1 898,8
Kostanai	314	150	164	308	-	6	503,4
Kyzylorda	165	84	81	165	-	-	1 211,2
Mangystau	71	49	22	71	-	-	243,1
Pavlodar	136	93	43	136	-	-	1 122,0
Soltustik Kazakhstan	107	71	36	106	-	1	229,4
Turkistan	125	65	60	125	-	-	978,3
Ulytau	-	-	-	-	-	-	-
Shygys Kazakhstan	93	77	16	90	-	3	766,9
Astana city	33	33	-	31	-	2	629,0
Almaty city	70	70	-	68	-	2	3 026,7
Shymkent city	25	25	-	25	-	-	641,2
Central government agencies	43	43	-	43	-	-	471,5
2020							
Republic of Kazakhstan	1 636	886	750	1 581	2	53	14 900
Abai	-	-	-	-	-	-	-
Akmola	104	43	61	104	-	-	481,1
Aktobe	76	39	37	76	-	-	958,3
Almaty	99	45	54	99	-	-	241,2
Atyrau	40	19	21	40	-	-	636,8
Batys Kazakhstan	147	65	82	147	-	-	1 101
Zhambyl	114	28	86	114	-	-	982,6
Zhetisu	-	-	-	-	-	-	-
Karagandy	178	133	45	146	-	32	5 963

	Number of projects implemented by NGO, units						Continuation
	total	Including		of which by project implementation period			Total amount of ongoing projects, million tenge
		urban area	rural area	up to 1 year	up to 2 years	over 2 years	
Kostanai	243	102	141	233	-	10	424,3
Kyzylorda	131	42	89	131	-	-	789,9
Mangystau	40	30	10	38	-	2	147,8
Pavlodar	118	80	38	118	-	-	698,9
Soltustik							
Kazakhstan	78	45	33	77	1	-	274,6
Turkistan	83	38	45	83	-	-	510,1
Ulytau	-	-	-	-	-	-	-
Shygys Kazakhstan	71	63	8	68	-	3	534,9
Astana city	29	29	-	24	-	5	519,8
Almaty city	57	57	-	55	1	1	401,8
Shymkent city	28	28	-	28	-	-	233,6
Central government agencies	20	20	-	20	-	-	130,6
			2021				
Republic of Kazakhstan	1 780	1 115	665	1 712	32	43	14 285,8
Abai	-	-	-	-	-	-	-
Akmola	109	99	10	108	1	-	620,0
Aktobe	99	56	43	99	-	-	759,0
Almaty	92	37	55	91	-	1	199,2
Atyrau	61	40	21	61	-	-	688,4
Batys Kazakhstan	144	70	74	144	-	-	735,0
Zhambyl	154	81	73	154	-	-	762,7
Zhetisu	-	-	-	-	-	-	-
Karagandy	186	158	28	166	2	18	3098,3
Kostanai	272	147	125	240	23	9	570,3
Kyzylorda	106	45	61	106	-	-	607,1
Mangystau	36	25	11	34	-	2	147,1
Pavlodar	101	65	36	101	-	-	1741,3
Soltustik							
Kazakhstan	110	44	66	110	-	-	202,7
Turkistan	106	50	56	106	-	-	443,3
Ulytau	-	-	-	-	-	-	-
Shygys Kazakhstan	68	62	6	65	-	3	437,2
Astana city	17	17	-	17	-	7	864,0
Almaty city	57	57	-	52	3	2	1953,3
Shymkent city	62	62	-	58	3	1	456,9
Central government agencies	15	15	-	15	-	-	366,3
			2022				
Republic of Kazakhstan	1 754	1707	47	1 689	-	65	17 015,2
Abai	-	-	-	-	-	-	-
Akmola	75	74	1	72	-	3	469,4
Aktobe	78	74	4	78	-	-	995,7
Almaty	57	55	2	57	-	-	197,5
Atyrau	45	44	1	45	-	-	718,0
Batys Kazakhstan	130	128	2	130	-	-	827,3
Zhambyl	123	118	5	123	-	-	863,2
Zhetisu	51	51	-	51	-	-	197,2
Karagandy	153	150	3	140	-	13	4 254,9
Kostanai	287	278	9	278	-	9	749,6
Kyzylorda	106	103	3	106	-	-	637,4
Mangystau	35	34	1	34	-	1	140,0
Pavlodar	108	105	3	108	-	-	504,2
Soltustik							
Kazakhstan	95	92	3	95	-	-	228,5
Turkistan	90	82	8	90	-	-	618,1
Ulytau	42	40	2	39	-	3	377,7
Shygys Kazakhstan	71	71	-	71	-	-	219,4
Astana city	54	54	-	49	-	5	2 039,4
Almaty city	94	94	-	63	-	31	2 360,2
Shymkent city	60	60	-	60	-	-	617,5

	Number of projects implemented by NGO, units						Continuation
	total	Including		of which by project implementation period			Total amount of ongoing projects, million tenge
		urban area	rural area	up to 1 year	up to 2 years	over 2 years	
Central government agencies	22	22	-	22	-	-	242,4

6.3 Distribution of the state social order by areas of activity

	Number of projects implemented by NGO, units				
	2018	2019	2020	2021	2022
Total	2 201	2 238	1 656	1 795	1 776
Including in the following areas:					
assistance in employment of citizens	28	28	31	22	32
protecting the health of citizens, promoting a healthy lifestyle	154	136	70	72	68
support for youth policy and children's initiatives	256	377	245	221	240
solving demographic problems ¹⁾	-	-	-	-	-
addressing gender issues ¹⁾	-	-	-	-	-
assistance in solving family, demographic and gender issues ¹⁾	126	120	82	135	122
support for socially vulnerable segments of the population	466	486	410	351	374
protection of the rights, legitimate interests of citizens and organizations	52	61	41	73	80
protection of historical and cultural heritage	-	23	24	21	22
development of culture and art	84	89	54	41	72
achievement of goals in the field of education, science, information, physical culture and sports	148	172	79	106	98
strengthening social harmony and national unity	231	263	190	238	181
environmental protection	32	25	18	32	26
development of the state language	-	-	94	-	-
assistance to probation services of the penitentiary inspection in providing social and legal assistance to persons registered with them	-	21	16	16	20
conducting public monitoring of the quality of public services	-	27	20	18	21
promoting the development of civil society, including increasing the efficiency of non-governmental organizations ²⁾	-	29	35	48	47
assistance to a person (family) who is in a difficult life situation due to ill-treatment	506	293	282	71	64
other socially significant areas that do not contradict the legislation of the Republic of Kazakhstan	-	12	5	316	288
Assistance to orphans, children of single-parent and large families	-	-	-	14	6
promoting the responsible treatment of animals, including support for animal shelters	-	-	-	-	1
Development and support of volunteer initiatives	-	-	-	-	14

¹⁾ Since 2018, the directions «Solving demographic problems» and «Solving gender problems» have been merged into «Promoting the solution of family, demographic and gender issues» according to the Civil Society Committee of the Ministry of Information and Social Development of the Republic of Kazakhstan..

²⁾ Since 2018, the direction «Promoting the development of civil society, including improving the efficiency of non-governmental organizations» has been introduced.

6.4 Payroll and average monthly nominal wages of employees in NGO

	List number of employees, people			Average monthly nominal wage per employee, tenge		
	total	city	village	total	city	village
2018						
Republic of Kazakhstan	35 896	31 884	4 012	144 425	150 631	73 232
Abai	-	-	-	-	-	-
Akmola	1 055	891	164	83 395	82 917	87 642
Aktobe	818	731	87	114 744	114 893	111 838
Almaty	2 101	906	1 195	79 315	84 990	75 148
Atyrau	706	621	85	140 588	146 353	78 762
Batys Kazakhstan	1 010	851	159	80 710	80 918	78 458
Zhambyl	1 448	1 176	272	62 124	65 792	44 932
Zhetisu	-	-	-	-	-	-
Karagandy	2 683	2 525	158	84 109	84 847	65 500
Kostanai	2 059	1 821	238	65 187	64 215	79 843
Kyzylorda	1 173	744	429	85 396	87 441	80 904
Mangystau	820	679	141	124 063	124 920	111 165
Pavlodar	1 886	1 661	225	172 936	177 232	76 885
Soltustik Kazakhstan	897	761	136	73 799	73 349	77 601
Turkistan	1 152	639	513	89 762	106 633	65 830

Continuation

	List number of employees, people			Average monthly nominal wage per employee, tenge		
	total	city	village	total	city	village
Ulytau	-	-	-	-	-	-
Shygys Kazakhstan	1 862	1 652	210	67 687	68 156	62 786
Astana city	9 304	9 304	-	207 368	207 368	-
Almaty city	5 585	5 585	-	187 810	187 810	-
Shymkent city	1 337	1 337	-	71 285	71 285	-
2019						
Republic of Kazakhstan	37 102	32 806	4 296	165 533	172 118	88 554
Abai	-	-	-	-	-	-
Akmola	1 168	996	172	85 481	86 353	76 939
Aktobe	866	788	78	92 888	91 843	114 741
Almaty	2 407	959	1 448	91 314	91 556	91 155
Atyrau	777	674	103	149 862	155 985	70 082
Batys Kazakhstan	1 063	892	171	94 088	95 450	80 523
Zhambyl	1 521	1 250	271	75 959	78 434	62 438
Zhetisu	-	-	-	-	-	-
Karagandy	2 602	2 445	157	88 494	88 787	80 132
Kostanai	1 992	1 753	239	76 553	75 473	91 658
Kyzylorda	1 283	850	433	96 236	98 074	90 745
Mangystau	821	698	123	124 274	121 370	195 975
Pavlodar	1 912	1 648	264	189 899	196 573	73 155
Soltustik Kazakhstan	906	787	119	80 942	80 436	87 678
Turkistan	1 156	609	547	103 340	113 441	90 205
Ulytau	-	-	-	-	-	-
Shygys Kazakhstan	1 757	1 586	171	82 108	80 930	109 354
Astana city	8 955	8 955	-	265 280	265 280	-
Almaty city	6 280	6 280	-	182 187	182 187	-
Shymkent city	1 636	1 636	-	82 595	82 595	-
2020						
Republic of Kazakhstan	72 432	64 246	8 186	162 440	167 640	97 561
Abai	-	-	-	-	-	-
Akmola	2 460	2 106	354	79 369	79 850	75 222
Aktobe	1 872	1 693	179	123 646	126 949	78 471
Almaty	4 252	1 776	2 476	85 815	83 838	87 347
Atyrau	1 769	1 500	269	120 426	124 593	72 925
Batys Kazakhstan	2 214	1 896	318	92 524	92 904	87 846
Zhambyl	2 792	2 325	467	74 318	74 675	71 400
Zhetisu	-	-	-	-	-	-
Karagandy	5 268	4 976	292	90 530	91 564	64 110
Kostanai	4 084	3 703	381	76 971	75 431	126 683
Kyzylorda	2 228	1 427	801	103 751	106 518	96 295
Mangystau	1 969	1 675	294	112 148	110 388	145 631
Pavlodar	3 380	2 919	461	103 614	106 015	71 489
Soltustik Kazakhstan	1 744	1 326	418	124 067	95 543	199 401
Turkistan	2 352	1 221	1 131	119 617	124 926	113 258
Ulytau	-	-	-	-	-	-
Shygys Kazakhstan	3 311	2 966	345	88 201	86 492	123 364
Astana city	17 761	17 761	-	253 507	253 507	-
Almaty city	12 349	12 349	-	188 615	188 615	-
Shymkent city	2 627	2 627	-	89 393	89 393	-
2021						
Republic of Kazakhstan	39 532	35 083	4 449	109 496	107 214	133 102
Abai	-	-	-	-	-	-
Akmola	1 429	1 123	306	95 285	87 050	145 440
Aktobe	1 262	1 162	100	95 118	87 851	168 819
Almaty	2 064	915	1 149	77 283	93 970	66 243
Atyrau	1 037	840	197	131 395	129 741	140 847
Batys Kazakhstan	1 149	969	180	94 743	92 104	103 569
Zhambyl	1 543	1 280	263	86 451	77 783	137 012
Zhetisu	-	-	-	-	-	-
Karagandy	2 875	2 685	190	87 572	86 539	101 979
Kostanai	2 171	1 970	201	85 103	77 435	144 966
Kyzylorda	1 098	659	439	121 085	117 983	128 192
Mangystau	1 013	825	188	112 264	113 464	101 585
Pavlodar	1 888	1 670	218	97 641	90 822	173 495
Soltustik Kazakhstan	970	773	197	95 007	88 423	132 458
Turkistan	1 253	631	622	141 346	145 736	137 654

	List number of employees, people			Average monthly nominal wage per employee, tenge		
	total	city	village	total	city	village
Ulytau	-	-	-	-	-	-
Shygys Kazakhstan	1 746	1 547	199	87 738	80 329	181 174
Astana city	9 896	9 896	-	207 730	207 730	-
Almaty city	6 659	6 659	-	137 882	137 882	-
Shymkent city	1 479	1 479	-	107 788	107 788	-
		2022				
Republic of Kazakhstan	42 123	36 960	5 163	244 891	252 389	151 282
Abai	627	523	104	94 435	89 903	135 526
Akmola	1 644	1 273	371	160 239	125 672	276 983
Aktobe	1 509	1 379	130	136 766	137 981	117 099
Almaty	1 620	379	1 241	127 046	107 303	131 711
Atyrau	910	790	120	169 643	172 669	121 309
Batys Kazakhstan	1 130	945	185	142 233	144 216	117 828
Zhambyl	1 929	1 503	426	94 638	91 540	108 082
Zhetisu	673	547	126	134 735	135 087	131 569
Karagandy	2 438	2 297	141	105 374	105 381	105 101
Kostanai	2 380	2 136	244	123 405	122 405	149 710
Kyzylorda	1 128	699	429	137 058	138 775	133 324
Mangystau	1 152	948	204	142 133	145 079	104 108
Pavlodar	2 249	2 019	230	186 279	188 567	129 855
Soltustik Kazakhstan	1 277	1 073	204	116 033	80 448	324 402
Turkistan	1 575	744	831	131 643	141 778	117 080
Ulytau	1 096	997	99	118 236	115 090	312 147
Shygys Kazakhstan	724	646	78	139 868	145 227	63 725
Astana city	8 449	8 449	-	468 094	468 094	-
Almaty city	7 769	7 769	-	233 521	233 521	-
Shymkent city	1 844	1 844	-	133 240	133 240	-

* The increase in the average monthly wage in the Akmola region occurred in connection with the opening of new organizations: the Public Association «Trade Union Organization of the State Enterprise «Real Estate Center for the Akmola Region» and the Branch of the NCE of the Republic of Kazakhstan «Atameken».

7. Dynamics of the main indicators of socio-economic development of regions

7.1 Number of population

at the beginning of the year, thousand people

	2014	2015	2016	2017	2018	2019	2020	2021	2022	2023
Republic of Kazakhstan	17 160,9	17 415,7	17 669,9	17 918,2	18 157,3	18 395,6	18 631,8	18 879,6	19 503,2	19 766,8
Abai	-	-	-	-	-	-	-	-	611,9	610,2
Akmola	735,6	736,6	744,4	734,4	738,9	738,6	736,7	735,6	785,7	788,0
Aktobe	809	822,6	834,8	845,7	857,7	869,6	881,7	894,3	916,8	928,2
Almaty	1 984,6	1 921,9	1 947,6	1 983,5	2 017,3	2 038,9	2 055,7	2 078,0	1 478,5	1 505,9
Atyrau	567,8	581,4	594,5	607,5	620,7	633,8	645,3	657,1	681,2	693,0
Batys Kazakhstan	624,1	630,1	637	641,5	646,9	652,3	656,8	661,3	683,3	688,1
Zhambyl	1 084,4	1 098,5	1 110,7	1 115,3	1 117,2	1 125,4	1 130,1	1 139,2	1 209,7	1 218,2
Zhetisu	-	-	-	-	-	-	-	-	698,8	698,7
Karagandy	1 369,7	1 378,1	1 384,8	1 382,7	1 380,5	1 378,5	1 376,9	1 375,9	1 135,0	1 134,9
Kostanai	881	881,6	883,8	879,1	875,6	872,8	868,5	864,6	835,7	832,2
Kyzylorda	739,7	753	765,1	773,1	783,2	794,3	803,5	814,6	823,3	833,7
Mangystau	587,4	606,8	626,8	642,8	660,3	678,2	698,8	719,6	745,9	767,1
Pavlodar	752,9	755,8	758,6	757,0	754,9	753,9	752,2	751,0	756,5	754,9
Soltustik Kazakhstan	575,9	571,8	569,6	563,3	558,6	554,5	548,8	543,7	539,1	534,1
Turkistan	-	-	-	1 966,3	1 977,0	1 984,0	2016	2 044,7	2 088,5	2 119,2
Ulytau	-	-	-	-	-	-	-	-	220,9	221,4
Shygys Kazakhstan	1 394,4	1 395,5	1396	1 389,6	1 383,7	1 378,5	1 369,6	1 363,8	733,0	730,2
Astana city	814,4	852,8	872,6	972,7	1 030,6	1 078,4	1 136,2	1 184,4	1 295,7	1 354,6
Almaty city	1 506,9	1 641,4	1 702,8	1 751,3	1 802,0	1 854,7	1 916,8	1 977,3	2 101,5	2 161,9
Shymkent city	-	-	-	912,3	952,2	1 009,1	1 038,2	1 074,5	1 162,3	1 192,2

7.2 Preschool organizations

units

	2013	2014*	2015	2016	2017	2018	2019	2020	2021	2022
Republic of Kazakhstan	7 661	8 467	8 834	9 410	9 828	10 314	10 583	10 650	10 871	11 104
Abai	-	-	-	-	-	-	-	-	-	350
Akmola	503	532	551	577	590	606	609	601	599	603
Aktobe	520	522	530	555	535	527	533	546	559	575
Almaty	571	687	769	895	997	1065	1 163	1 201	1 392	1 142
Atyrau	257	280	296	303	317	325	330	331	319	326
Batys Kazakhstan	451	465	468	474	489	507	510	515	521	527
Zhambyl	381	392	418	428	455	504	540	547	553	567
Zhetisu	-	-	-	-	-	-	-	-	-	398
Karagandy	499	503	507	508	514	532	536	533	519	411
Kostanai	620	629	620	621	618	602	593	579	566	538
Kyzylorda	494	589	648	712	659	662	666	665	668	680
Mangystau	161	202	215	241	251	273	302	311	331	348
Pavlodar	426	428	432	429	425	421	394	376	380	381
Soltustik Kazakhstan	575	566	558	546	520	498	490	483	473	465
Turkistan	-	-	-	-	-	1376	1 388	1 413	1 422	1 369
Ulytau	-	-	-	-	-	-	-	-	-	105
Shygys Kazakhstan	608	786	778	786	804	790	786	792	787	399
Astana city	139	181	188	261	328	377	381	408	377	432
Almaty city	217	343	401	506	617	774	869	825	860	899
Shymkent city	-	-	-	-	-	475	493	524	545	589

* Since 2014 according to the Ministry of Education of the Republic of Kazakhstan.

7.3 Comprehensive schools

at the beginning of the school year, units

	2013/2014	2014/2015*	2015/2016	2016/2017	2017/2018	2018/2019	2019/2020	2020/2021	2021/2022	2022/2023
Republic of Kazakhstan	7 561	7 484	7 432	7 373	7 339	7 319	7 329	7 370	7 550	7 687
Abai	-	-	-	-	-	-	-	-	-	318
Akmola	630	602	588	582	574	569	566	563	569	559
Aktobe	446	440	435	429	421	412	416	420	426	426
Almaty	761	751	754	757	773	777	784	786	800	464
Atyrau	202	198	198	198	201	201	205	206	213	220

Continuation

	2013/2014	2014/2015*	2015/2016	2016/2017	2017/2018	2018/2019	2019/2020	2020/2021	2021/2022	2022/2023
Batys										
Kazakhstan	414	406	398	393	389	389	387	385	383	381
Zhambyl	461	459	458	459	461	457	457	463	484	501
Zhetisu	-	-	-	-	-	-	-	-	-	349
Karagandy	561	554	549	545	539	536	531	529	530	437
Kostanai	565	559	547	541	526	517	510	501	496	476
Kyzylorda	298	298	305	300	302	302	306	306	323	331
Mangystau	134	139	142	146	147	153	149	158	172	186
Pavlodar	419	416	410	396	381	371	368	365	371	371
Soltustik										
Kazakhstan	579	557	543	527	507	495	485	479	474	467
Turkistan	-	-	-	-	-	914	916	926	963	1 004
Ulytau	-	-	-	-	-	-	-	-	-	88
Shygys										
Kazakhstan	716	701	695	683	683	681	673	671	676	361
Astana city	91	95	98	104	104	111	117	132	147	164
Almaty city	238	264	267	268	274	282	290	300	317	333
Shymkent city	-	-	-	-	-	152	169	180	206	251

* Since 2014 according to the Ministry of Education of the Republic of Kazakhstan.

7.4 Evening comprehensive schools

at the beginning of the school year, units

	2013/2014	2014/2015*	2015/2016	2016/2017	2017/2018	2018/2019	2019/2020	2020/2021	2021/2022	2022/2023
Republic of Kazakhstan	79	79	79	77	75	74	69	70	69	66
Abai	-	-	-	-	-	-	-	-	-	2
Akmola	8	11	11	11	10	10	9	9	9	9
Aktobe	3	3	3	3	3	3	2	2	2	2
Almaty	5	5	5	5	5	6	7	7	7	6
Atyrau	1	1	1	1	1	2	2	2	2	2
Batys										
Kazakhstan	5	5	5	4	4	3	3	3	3	3
Zhambyl	7	5	4	4	4	4	4	4	4	3
Zhetisu	-	-	-	-	-	-	-	-	-	1
Karagandy	11	9	9	8	7	6	6	6	6	5
Kostanai	6	6	6	6	6	6	6	6	5	5
Kyzylorda	8	8	8	8	8	8	8	8	8	8
Mangystau	5	6	7	7	7	7	6	5	5	5
Pavlodar	2	2	2	2	2	2	-	1	2	2
Soltustik										
Kazakhstan	1	1	1	1	1	1	1	4	1	1
Turkistan	-	-	-	-	-	5	4	6	4	4
Ulytau	-	-	-	-	-	-	-	-	-	1
Shygys										
Kazakhstan	8	8	8	7	7	6	6	1	6	3
Astana city	1	1	1	1	1	1	1	-	1	1
Almaty city	-	-	-	-	-	-	-	4	-	-
Shymkent city	-	-	-	-	-	4	4	4	4	3

* Since 2014 according to the Ministry of Education of the Republic of Kazakhstan.

7.5 Technical and Vocational Education

at the beginning of the school year, units

	2014/2015	2015/2016	2016/2017	2017/2018	2018/2019	2019/2020	2020/2021	2021/2022	2022/2023
Republic of Kazakhstan	775	780	779	779	769	740	737	724	718
Abai	-	-	-	-	-	-	-	-	36
Akmola	38	37	39	38	37	33	32	32	32
Aktobe	39	39	39	40	41	40	39	39	39
Almaty	65	66	67	67	67	68	63	63	39
Atyrau	26	26	26	25	24	23	24	25	25
Batys Kazakhstan	38	38	38	37	37	36	34	33	33
Zhambyl	49	47	47	49	47	43	43	41	41
Zhetisu	-	-	-	-	-	-	-	-	22
Karagandy	70	70	70	67	66	64	65	63	47
Kostanai	42	40	40	40	39	35	34	34	34
Kyzylorda	32	31	31	30	29	30	30	30	30

Continuation

	2014/2015	2015/2016	2016/2017	2017/2018	2018/2019	2019/2020	2020/2021	2021/2022	2022/2023
Mangystau	24	24	25	25	26	27	27	27	25
Pavlodar	50	49	49	49	48	41	42	40	40
Soltustik Kazakhstan	25	25	25	25	25	25	25	23	24
Turkistan	-	-	-	-	53	54	52	51	49
Ulytau	-	-	-	-	-	-	-	-	13
Shygys Kazakhstan	75	81	78	78	79	73	72	71	37
Astana city	32	32	31	34	34	34	32	31	30
Almaty city	79	85	85	83	78	76	82	81	84
Shymkent city	-	-	-	-	39	38	41	40	38

7.6 Higher education institutions

at the beginning of the school year, units

	2013/ 2014	2014/ 2015	2015/ 2016	2016/ 2017	2017/ 2018	2018/ 2019	2019/ 2020	2020/ 2021	2021/ 2022	2022/ 2023
Republic of Kazakhstan	128	126	127	125	122	124	125	125	122	116
Abai	-	-	-	-	-	-	-	-	-	3
Akmola	6	6	6	5	4	4	4	4	4	4
Aktobe	6	6	6	6	6	6	6	6	6	6
Almaty	3	3	3	3	3	3	3	3	2	1
Atyrau	3	3	3	3	3	3	3	3	3	3
Batys Kazakhstan	3	3	3	5	4	4	4	4	4	4
Zhambyl	5	5	4	3	3	3	3	2	2	2
Zhetisu	-	-	-	-	-	-	-	-	-	1
Karagandy	10	9	9	9	9	9	9	9	9	8
Kostanai	7	7	7	7	7	7	7	6	6	6
Kyzylorda	4	4	4	3	3	3	3	4	3	3
Mangystau	2	2	2	2	2	2	2	2	2	1
Pavlodar	4	4	4	4	4	4	4	4	4	4
Soltustik Kazakhstan	2	2	2	2	2	2	2	2	2	2
Turkistan	-	-	-	-	-	2	2	3	3	3
Ulytau	-	-	-	-	-	-	-	-	-	1
Shygys Kazakhstan	7	7	7	7	7	7	7	7	7	3
Astana city	14	14	14	14	13	14	15	15	15	14
Almaty city	41	40	42	40	40	41	41	41	42	39
Shymkent city	-	-	-	-	-	10	10	10	8	8

7.7 Housing fund

total area of dwellings, at the end of the year, thous. m

	2013	2014	2015	2016	2017	2018	2019	2020	2021	2022
Republic of Kazakhstan	336 051,0	336 955,8	340 607,3	342 560,4	347 441,2	356 435,8	364 311,7	373 285,9	387 740,5	405 158,6
Abai	-	-	-	-	-	-	-	-	-	11 932,4
Akmola	16 167,7	16 220,4	15 936,1	15 719,8	16 269,7	16 643,3	16 968,5	17 464,0	17 913,1	18 506,1
Aktobe	15 091,7	15 363,4	15 873,9	15 543,1	16 122,0	16 765,5	17 181,7	17 704,5	18 420,2	19 097,9
Almaty	28 881,8	29 268,0	30 703,7	31 186,5	31 966,2	32 802,2	33 644,0	34 299,8	36 270,0	26 123,5
Atyrau	11 406,9	11 555,5	11 756,3	12 138,5	12 421,1	13 022,8	13 466,6	14 056,3	14 874,1	15 925,3
Batys Kazakhstan	11 734,3	11 966,2	12 162,7	12 296,0	12 216,6	12 594,2	12 920,9	13 319,7	13 719,8	14 367,5
Zhambyl	16 460,6	16 748,0	17 071,3	16 545,5	16 882,2	17 248,2	17 578,3	17 966,2	18 452,3	19 019,8
Zhetisu	-	-	-	-	-	-	-	-	-	11 935,2
Karagandy	28 417,6	28 609,9	28 715,3	28 852,1	29 137,3	29 344,3	29 608,3	29 831,8	30 157,5	26 041,1
Kostanai	18 029,9	17 973,3	17 966,7	17 899,6	17 832,3	17 978,8	18 088,5	18 144,4	18 319,1	18 660,3
Kyzylorda	12 874,9	14 036,0	14 311,5	14 619,9	15 100,9	15 570,9	15 984,1	16 290,9	16 652,0	17 171,1
Mangystau	9 590,9	10 396,6	10 797,5	11 331,9	12 747,9	13 664,8	14 576,1	15 220,7	16 236,8	17 360,9
Ontustik Kazakhstan	55 667,4	48 053,6	47 285,4	48 170,8	49 160,3	-	-	-	-	-
Pavlodar	16 026,4	16 125,9	15 872,6	15 992,1	16 123,8	16 248,1	16 396,5	16 537,0	16 718,9	16 923,4
Soltustik Kazakhstan	12 443,5	12 365,1	12 274,9	12 048,0	11 923,6	11 990,4	12 141,9	12 244,3	12 365,5	12 537,6
Turkistan	-	-	-	-	-	31 994,8	31 931,5	31 919,1	33 196,6	34 583,6
Ulytau	-	-	-	-	-	-	-	-	-	4 666,8
Shygys Kazakhstan	26 820,8	26 817,4	26 383,4	25 836,4	25 973,1	26 282,3	26 543,1	26 739,9	26 911,2	15 407,0
Astana city	19 528,9	20 263,3	20 819,6	20 188,6	20 228,9	21 496,9	22 716,3	24 300,7	27 052,6	31 044,3
Almaty city	36 907,8	41 193,2	42 676,3	44 191,5	43 335,3	44 546,1	45 707,3	47 401,8	49 590,4	52 259,2
Shymkent city	-	-	-	-	-	18 242,2	18 858,0	19 844,9	20 890,4	21 595,7

7.8 Labor force

thousand people

	2013	2014	2015	2016	2017	2018	2019	2020	2021	2022
Republic of Kazakhstan	9 041,3	8 962,0	8 887,6	8 998,8	9 027,4	9 138,6	9 221,5	9 180,8	9 256,8	9 429,8
Abai	-	-	-	-	-	-	-	-	-	302,2
Akmola	441,9	444,7	429,9	438,0	428,9	429,2	428,3	418,3	417,6	442,4
Aktobe	434,1	430,9	426,6	429,3	429,5	438,6	437,3	437,3	441,0	446,2
Almaty	1 044,6	1 065,3	992,5	1 034,8	1 037,5	1 043,2	1 038,7	1 022,7	1 021,5	731,8
Atyrau	294,3	301,3	312,0	311,8	315,7	319,7	332,4	330,7	334,0	343,3
Batys Kazakhstan	333,4	333,6	326,0	335,9	336,6	337,4	338,0	337,9	338,7	348,3
Zhambyl	581,0	557,7	525,2	526,7	531,1	533,0	532,5	529,5	528,3	567,7
Zhetisu	-	-	-	-	-	-	-	-	-	336,9
Karagandy	744,1	713,1	707,7	690,6	685,0	685,4	678,9	672,5	673,4	559,6
Kostanai	531,1	520,0	510,3	519,2	517,1	512,7	508,9	490,5	499,3	477,0
Kyzylorda	352,6	327,6	324,4	345,6	347,4	349,7	349,1	346,3	347,1	347,2
Mangystau	274,2	261,8	291,9	292,3	292,0	320,2	320,9	324,2	348,6	350,5
Pavlodar	440,0	441,3	426,2	421,4	416,3	413,0	409,7	406,7	403,1	403,4
Soltustik Kazakhstan	346,9	330,3	329,6	318,9	310,3	311,3	308,3	304,4	301,9	293,3
Turkistan	954,1	927,6	825,5	832,1	821,6	832,0	826,2	821,8	819,4	835,2
Ulytau	-	-	-	-	-	-	-	-	-	105,3
Shygyz Kazakhstan	746,0	740,9	715,5	719,2	722,3	713,6	715,0	703,6	701,8	384,6
Astana city	434,5	454,6	488,8	488,7	521,5	531,4	578,9	590,5	608,4	655,5
Almaty city	787,5	809,2	885,0	916,3	939,2	961,7	986,6	1 011,5	1 036,3	1 051,0
Shymkent city	301,2	302,3	370,4	378,0	375,4	406,4	431,9	432,5	436,3	448,5

7.9 Employed population

thousand people

	2013	2014	2015	2016	2017	2018	2019	2020	2021	2022
Republic of Kazakhstan	8 570,6	8 510,1	8 433,3	8 553,4	8 585,2	8 695,0	8 780,8	8 732,0	8 807,1	8 971,5
Abai	-	-	-	-	-	-	-	-	-	287,1
Akmola	419,0	422,7	408,1	416,4	408,3	408,7	408,0	398,0	397,0	421,4
Aktobe	412,7	410,0	404,8	408,6	408,9	417,6	416,5	416,4	419,8	424,7
Almaty	993,1	1 013,3	943,0	985,3	988,4	994,5	991,0	974,0	973,0	697,7
Atyrau	279,5	286,1	296,3	296,4	300,1	304,0	316,3	314,5	317,7	326,7
Batys Kazakhstan	316,5	316,8	309,3	319,5	320,2	321,0	321,7	321,0	322,3	330,9
Zhambyl	550,8	530,2	498,5	501,1	505,3	507,0	507,0	503,8	502,7	539,5
Zhetisu	-	-	-	-	-	-	-	-	-	319,7
Karagandy	707,2	678,4	670,0	656,4	652,4	654,0	648,9	641,8	643,4	534,8
Kostanai	503,6	493,9	484,2	493,5	492,1	488,2	484,8	466,3	475,2	453,8
Kyzylorda	334,4	311,1	307,8	328,6	330,6	332,9	332,3	329,4	330,1	330,1
Mangystau	259,1	248,8	277,0	277,8	277,8	304,7	305,5	308,4	331,7	332,7
Pavlodar	418,0	420,3	405,1	401,1	396,4	393,3	390,5	387,1	383,7	384,2
Soltustik Kazakhstan	329,3	313,8	312,8	303,1	295,2	296,2	293,4	289,3	287,3	279,1
Turkistan	903,0	876,9	780,9	789,3	779,1	789,0	784,3	779,4	777,6	792,2
Ulytau	-	-	-	-	-	-	-	-	-	100,9
Shygyz Kazakhstan	708,2	705,5	679,7	684,3	687,6	679,0	681,0	669,5	668,3	366,5
Astana city	410,5	431,6	466,1	466,1	497,5	507,5	553,3	563,4	580,3	625,5
Almaty city	743,1	764,5	838,5	867,9	889,6	911,9	936,5	959,3	982,8	998,0
Shymkent city	282,8	286,3	351,1	358,0	355,8	385,4	409,8	410,3	414,3	426,1

7.10 Unemployed population

thousand people

	2013	2014	2015	2016	2017	2018	2019	2020	2021	2022
Republic of Kazakhstan	470,7	451,9	454,2	445,5	442,3	443,6	440,7	448,8	449,6	458,3
Abai	-	-	-	-	-	-	-	-	-	15,1
Akmola	22,9	22,0	21,8	21,6	20,6	20,5	20,3	20,3	20,5	21,0
Aktobe	21,5	20,9	21,8	20,7	20,6	21,1	20,8	20,9	21,2	21,5
Almaty	51,4	52,0	49,5	49,4	49,1	48,7	47,8	48,7	48,5	34,1
Atyrau	14,8	15,2	15,7	15,4	15,6	15,7	16,1	16,2	16,3	16,6
Batys Kazakhstan	16,9	16,8	16,7	16,4	16,4	16,4	16,4	16,8	16,4	17,4
Zhambyl	30,1	27,5	26,7	25,6	25,8	26,0	25,4	25,7	25,7	28,2
Zhetisu	-	-	-	-	-	-	-	-	-	17,2
Karagandy	36,9	34,7	37,7	34,2	32,6	31,4	30,0	30,7	30,0	24,8
Kostanai	27,4	26,1	26,1	25,7	25,0	24,5	24,1	24,1	24,1	23,2
Kyzylorda	18,3	16,4	16,6	17,1	16,8	16,8	16,8	16,9	17,0	17,0
Mangystau	15,1	13,0	14,9	14,5	14,2	15,5	15,4	15,8	16,9	17,7
Pavlodar	22,0	21,0	21,0	20,3	19,9	19,6	19,1	19,6	19,4	19,2
Soltustik Kazakhstan	17,6	16,5	16,8	15,8	15,2	15,1	14,9	15,1	14,7	14,2
Turkistan	51,1	50,7	44,6	42,8	42,5	43,0	41,9	42,5	41,8	43,1

Continuation

	2013	2014	2015	2016	2017	2018	2019	2020	2021	2022
Ulytau	-	-	-	-	-	-	-	-	-	4,5
Shygys Kazakhstan	37,7	35,5	35,9	34,9	34,7	34,6	34,1	34,1	33,5	18,1
Astana city	24,0	23,0	22,7	22,7	24,0	24,0	25,5	27,1	28,1	29,9
Almaty city	44,4	44,8	46,5	48,4	49,6	49,8	50,0	52,2	53,5	53,0
Shymkent city	18,4	16,0	19,3	20,0	19,7	21,0	22,1	22,2	21,9	22,4

7.11 Unemployment rate

as a percentage of the labor force

	2013	2014	2015	2016	2017	2018	2019	2020	2021	2022
Republic of Kazakhstan	5,2	5,0	5,1	5,0	4,9	4,9	4,8	4,9	4,9	4,9
Abai	-	-	-	-	-	-	-	-	-	5,0
Akmola	5,2	4,9	5,1	4,9	4,8	4,8	4,7	4,9	4,9	4,8
Aktobe	4,9	4,9	5,1	4,8	4,8	4,8	4,8	4,8	4,8	4,8
Almaty	4,9	4,9	5,0	4,8	4,7	4,7	4,6	4,8	4,8	4,7
Atyrau	5,0	5,0	5,0	4,9	4,9	4,9	4,8	4,9	4,9	4,8
Batys Kazakhstan	5,1	5,0	5,1	4,9	4,9	4,9	4,8	5,0	4,9	5,0
Zhambyl	5,2	4,9	5,1	4,9	4,9	4,9	4,8	4,9	4,9	5,0
Zhetisu	-	-	-	-	-	-	-	-	-	5,1
Karagandy	5,0	4,9	5,3	5,0	4,8	4,6	4,4	4,6	4,5	4,4
Kostanai	5,2	5,0	5,1	4,9	4,8	4,8	4,7	4,9	4,8	4,9
Kyzylorda	5,2	5,0	5,1	4,9	4,8	4,8	4,8	4,9	4,9	4,9
Mangystau	5,5	5,0	5,1	5,0	4,9	4,8	4,8	4,9	4,9	5,1
Pavlodar	5,0	4,8	4,9	4,8	4,8	4,8	4,7	4,8	4,8	4,8
Soltustik Kazakhstan	5,1	5,0	5,1	5,0	4,9	4,9	4,8	5,0	4,9	4,9
Turkistan	5,4	5,5	5,4	5,1	5,2	5,2	5,1	5,2	5,1	5,2
Ulytau	-	-	-	-	-	-	-	-	-	4,3
Shygys Kazakhstan	5,1	4,8	5,0	4,9	4,8	4,8	4,8	4,9	4,8	4,7
Astana city	5,5	5,1	4,7	4,6	4,6	4,5	4,4	4,6	4,6	4,6
Almaty city	5,6	5,5	5,3	5,3	5,3	5,2	5,1	5,2	5,2	5,0
Shymkent city	6,1	5,3	5,2	5,3	5,2	5,2	5,1	5,1	5,0	5,0

7.12 Average monthly nominal wage per worker

tenge

	2013	2014	2015	2016	2017	2018	2019	2020	2021	2022
Republic of Kazakhstan	109 141	121 021	126 021	142 898	150 827	162 673	186 815	213 003	250 311	309 867
Abai	-	-	-	-	-	-	-	-	-	258 941
Akmola	79 127	85 412	89 176	104 816	110 776	121 361	140 272	168 302	203 006	250 155
Aktobe	96 575	106 265	106 778	117 446	126 640	137 039	156 595	182 923	217 597	274 401
Almaty	81 596	89 283	90 445	104 903	110 387	115 101	136 212	168 313	207 592	261 228
Atyrau	192 356	221 664	225 121	268 441	264 597	293 572	351 103	367 799	406 166	523 210
Batys Kazakhstan	98 360	108 223	116 798	136 675	144 175	153 782	183 914	195 410	226 537	276 191
Zhambyl	76 742	81 874	85 298	96 044	100 536	109 420	127 043	156 846	195 922	234 526
Zhetisu	-	-	-	-	-	-	-	-	-	229 760
Karagandy	99 339	107 821	113 905	125 705	134 494	149 916	172 239	203 806	240 608	283 803
Kostanai	83 451	90 602	93 560	107 997	116 640	125 995	145 890	171 319	201 923	250 943
Kyzylorda	98 813	104 485	106 332	118 963	124 107	130 391	152 085	178 174	212 777	265 738
Mangystau	183 914	222 294	234 007	250 787	259 672	275 679	294 099	317 611	349 503	459 953
Pavlodar	93 639	102 310	108 630	122 633	131 709	141 915	160 670	187 427	220 291	273 505
Soltustik Kazakhstan	74 853	81 062	84 324	97 344	104 139	110 686	130 233	157 497	187 501	227 021
Turkistan	-	80 713	81 892	97 029	98 417	104 136	123 853	158 762	195 302	237 189
Ulytau	-	-	-	-	-	-	-	-	-	402 561
Shygys Kazakhstan	90 263	99 130	103 028	118 736	125 911	140 126	162 182	190 287	224 700	287 063
Astana city	159 537	177 809	189 970	212 848	227 003	240 320	266 796	302 504	344 691	409 021
Almaty city	142 310	155 242	161 845	178 678	190 875	200 919	224 158	247 951	295 985	354 860
Shymkent city	-	89 269	90 494	101 825	108 933	115 574	136 995	161 329	193 682	234 729

7.13 Index of prices and tariffs for consumer goods and services

at the end of the period, as a percentage of December of the previous year

	2013	2014	2015	2016	2017	2018	2019	2020	2021	2022
Republic of Kazakhstan	104,8	107,4	113,6	108,5	107,1	105,3	105,4	107,5	108,4	120,3
Abai	120,1
Akmola	104,8	107,4	113,0	108,1	107,1	104,9	105,1	107,4	108,9	121,1
Aktobe	104,5	106,7	112,2	108,3	106,4	105,2	105,2	107,5	108,7	119,8
Almaty	104,4	107,0	112,9	108,1	106,7	105,2	105,3	107,3	108,2	117,7
Atyrau	104,9	107,0	113,1	109,4	107,2	105,9	105,7	107,8	108,3	119,7

Continuation

	2013	2014	2015	2016	2017	2018	2019	2020	2021	2022
Batys Kazakhstan	106,4	106,6	112,4	108,7	106,7	105,3	105,3	107,2	108,5	120,2
Zhambyl	104,7	107,5	112,9	108,4	107,2	105,2	105,3	107,3	108,1	119,8
Zhetisu	119,9
Karagandy	107,4	108,0	111,6	108,2	106,9	105,1	105,6	107,7	108,5	120,7
Kostanai	104,7	107,1	111,9	108,5	106,9	105,1	105,3	107,2	108,3	120,2
Kyzylorda	103,7	107,9	114,7	108,4	106,6	105,6	105,4	107,2	108,2	119,9
Mangystau	103,4	107,2	117,2	108,9	107,2	105,4	105,7	107,9	109,2	124,0
Pavlodar	105,0	107,5	112,6	108,3	107,7	105,4	105,5	107,9	108,3	120,1
Soltustik Kazakhstan	105,3	107,2	112,2	108,2	107,1	105,7	105,5	107,2	108,4	120,6
Turkistan	104,8	105,3	108,0	108,3	120,5
Ulytau	120,8
Shygys Kazakhstan	104,5	107,4	113,2	108,3	107,2	105,2	105,5	107,3	109,1	120,0
Astana city	103,9	108,7	118,8	110,3	107,5	105,9	105,8	107,7	108,8	123,0
Almaty city	104,4	107,0	114,8	108,0	107,1	105,2	105,2	107,2	108,2	120,1
Shymkent city	105,4	105,7	107,1	108,2	119,7

7.14 Food Price Index

at the end of the period, as a percentage of December of the previous year

	2013	2014	2015	2016	2017	2018	2019	2020	2021	2022
Republic of Kazakhstan	103,3	108,0	110,9	109,7	106,5	105,1	109,6	111,3	109,9	125,3
Abai	124,8
Akmola	105,4	107,6	109,2	110,2	107,0	105,2	109,6	111,3	110,9	125,7
Aktobe	102,8	107,8	110,3	108,6	106,0	104,4	109,6	110,8	110,7	126,0
Almaty	103,0	107,6	110,3	109,6	106,8	104,9	109,6	111,1	109,9	123,6
Atyrau	102,8	108,8	109,4	109,7	106,7	106,9	108,6	112,6	109,6	124,9
Batys Kazakhstan	101,7	107,6	110,2	109,6	106,5	104,5	109,4	111,1	109,4	125,1
Zhambyl	103,3	107,6	109,9	109,1	106,4	105,2	109,5	111,2	109,7	126,0
Zhetisu	124,7
Karagandy	104,7	108,2	112,5	109,4	107,7	105,0	109,4	112,4	109,4	125,4
Kostanai	102,4	108,0	110,4	109,1	106,4	104,8	109,6	111,0	109,9	125,4
Kyzylorda	103,0	107,5	109,9	110,1	106,6	104,9	109,9	110,8	109,9	125,3
Mangystau	103,1	109,1	108,8	110,0	106,4	106,3	109,3	111,0	111,8	131,6
Pavlodar	103,9	106,8	109,8	109,5	105,1	105,0	109,4	112,3	109,9	125,6
Soltustik Kazakhstan	104,3	108,0	111,9	109,6	105,8	106,1	109,3	111,0	110,0	125,7
Turkistan	105,0	109,4	110,8	109,4	127,5
Ulytau	125,0
Shygys Kazakhstan	102,9	107,5	110,9	110,1	106,3	104,3	108,9	111,1	109,9	124,0
Astana city	102,7	109,9	112,1	113,2	107,0	105,7	110,6	111,1	110,2	124,8
Almaty city	103,0	108,0	112,7	109,3	107,2	104,8	109,5	111,1	109,8	124,2
Shymkent city	105,3	111,4	111,4	109,8	125,9

7.15 Non-Food Price Index

at the end of the period, as a percentage of December of the previous year

	2013	2014	2015	2016	2017	2018	2019	2020	2021	2022
Republic of Kazakhstan	103,3	107,8	122,6	109,5	108,9	106,4	105,0	105,5	108,5	119,4
Abai	119,3
Akmola	103,8	107,3	122,2	110,5	108,8	106,0	105,0	105,5	109,8	119,3
Aktobe	102,5	107,6	120,1	107,2	108,7	104,8	104,6	105,2	109,6	118,9
Almaty	103,1	107,4	118,5	109,0	108,6	106,5	104,9	105,4	108,4	115,3
Atyrau	102,9	108,8	122,8	109,7	108,6	106,6	104,8	105,3	108,9	119,4
Batys Kazakhstan	102,4	107,7	121,4	108,2	108,5	106,2	104,8	105,2	108,0	118,6
Zhambyl	103,5	107,3	120,7	108,5	108,9	106,6	105,1	105,6	108,0	118,2
Zhetisu	118,7
Karagandy	103,6	108,1	118,5	109,5	109,2	106,3	104,7	105,3	109,6	118,5
Kostanai	102,2	106,8	119,2	108,3	108,6	106,2	104,8	105,4	108,5	119,2
Kyzylorda	103,6	107,5	125,2	108,4	108,9	106,6	104,9	105,3	108,5	118,9
Mangystau	103,7	108,5	125,1	107,0	109,2	106,9	105,4	106,2	107,7	119,3
Pavlodar	102,9	107,5	122,7	109,3	108,1	106,2	104,4	105,0	108,5	118,7
Soltustik Kazakhstan	102,7	108,1	122,5	109,5	108,1	106,3	104,4	105,4	108,5	119,6
Turkistan	106,3	104,4	105,3	108,3	119,8
Ulytau	118,7
Shygys Kazakhstan	103,7	108,5	119,2	110,5	109,0	106,3	104,7	105,9	109,1	120,5
Astana city	104,1	108,2	138,0	112,4	111,6	108,2	106,0	105,9	108,3	130,5
Almaty city	103,0	107,7	124,3	110,2	108,1	106,2	105,4	105,9	108,0	118,2
Shymkent city	106,3	105,2	105,3	107,9	118,2

7.16 Price index for paid services for the population

at the end of the period, as a percentage of December of the previous year

	2013	2014	2015	2016	2017	2018	2019	2020	2021	2022
Republic of Kazakhstan	108,0	106,4	108,1	106,1	105,9	104,5	100,7	104,2	106,5	114,1
Abai	114,4
Akmola	105,0	107,1	108,2	103,2	105,4	103,5	99,8	103,8	105,4	116,1
Aktobe	108,7	104,4	106,9	109,0	104,6	106,3	100,3	105,4	105,3	111,7
Almaty	107,5	105,9	110,6	105,3	104,6	104,1	100,5	104,0	106,1	111,8
Atyrau	109,5	103,2	107,8	108,8	106,5	103,9	103,0	103,9	106,2	112,7
Batys Kazakhstan	116,6	104,5	106,1	108,3	105,2	105,3	100,9	104,0	107,8	115,1
Zhambyl	107,3	107,6	109,1	107,6	106,5	103,8	100,3	103,7	106,3	112,5
Zhetisu	114,2
Karagandy	114,1	107,8	104,8	105,6	103,8	104,0	101,8	103,8	106,3	116,4
Kostanai	110,0	106,2	106,6	107,9	105,9	104,4	100,6	104,0	106,1	113,7
Kyzylorda	104,5	108,7	110,0	106,5	104,4	105,5	100,2	104,1	105,8	113,1
Mangystau	103,6	103,6	119,2	109,5	106,2	103,0	101,7	105,5	107,4	117,8
Pavlodar	108,5	108,3	106,3	106,1	110,5	105,1	101,8	104,7	106,1	113,5
Soltustik Kazakhstan	108,9	105,6	103,3	105,4	107,8	104,5	101,9	103,9	106,4	114,2
Turkistan	103,2	101,1	106,9	106,9	111,4
Ulytau	117,3
Shygys Kazakhstan	107,4	106,2	109,9	104,1	106,3	105,4	102,0	103,7	108,0	113,8
Astana city	105,2	107,9	107,8	104,7	104,2	103,7	99,7	105,0	107,5	112,7
Almaty city	107,5	105,2	108,1	104,3	105,8	104,6	99,7	103,2	106,3	116,2
Shymkent city	104,5	99,2	103,2	106,5	112,4

7.17 Gross regional product

million tenge

	2013	2014	2015	2016	2017
Republic of Kazakhstan	35 999 025,1	39 675 832,9	40 884 133,6	46 971 150,0	52 666 803,7
Abai	-	-	-	-	-
Akmola	955 620,2	1 051 057,8	1 121 025,0	1 344 334,6	1 552 703,8
Aktobe	1 843 922,7	1 926 239,6	1 769 175,2	2 071 115,8	2 341 889,2
Almaty	1 741 930,5	1 910 366,2	1 976 047,7	2 190 005,1	2 472 041,8
Atyrau	3 977 354,6	4 340 623,0	4 216 773,5	5 200 673,2	5 947 653,8
Batys Kazakhstan	1 780 551,7	1 987 705,7	1 709 952,7	2 032 669,9	2 337 505,7
Zhambyl	876 736,3	979 666,1	1 014 504,6	1 182 798,9	1 350 661,6
Zhetisu	-	-	-	-	-
Karagandy	2 621 888,8	2 899 976,8	3 107 085,6	3 712 055,9	4 284 362,6
Kostanai	1 348 290,0	1 394 867,8	1 378 258,4	1 522 282,1	1 850 281,0
Kyzylorda	1 454 014,7	1 380 132,3	1 164 800,0	1 308 295,3	1 430 980,1
Mangystau	2 075 083,7	2 418 214,6	2 123 785,5	2 463 408,1	3 296 136,8
Ontustik Kazakhstan	2 141 408,5	2 398 774,6	2 508 380,9	2 789 228,0	3 269 297,8
Pavlodar	1 758 133,5	1 746 774,4	1 736 155,9	1 975 487,3	1 113 959,4
Soltustik Kazakhstan	749 879,0	795 551,2	837 179,9	918 236,9	1 475 670,3
Turkistan	-	-	-	-	3 174 812,8
Ulytau	-	-	-	-	-
Shygys Kazakhstan	2 062 969,4	2 282 709,8	2 311 366,2	2 793 895,7	5 775 621,1
Astana city	3 483 325,1	4 019 602,8	4 809 636,5	4 865 315,4	11 893 225,9
Almaty city	7 127 916,4	8 143 570,2	9 100 006,0	10 601 347,8	1 712 054,1
Shymkent city	-	-	-	-	-

Continuation

	2018	2019	2020	2021	2022
Republic of Kazakhstan	61 819 536,4	69 532 626,5	70 649 033,2	83 951 587,9	83 951 587,9
Abai	-	-	-	-	-
Akmola	1 699 883,9	1 933 580,2	2 283 939,8	2 678 123,1	2 678 123,1
Aktobe	2 708 455,4	2 974 420,9	2 956 872,2	3 586 222,6	3 586 222,6
Almaty	2 795 117,0	3 246 080,4	3 731 039,5	4 606 792,8	4 606 792,8
Atyrau	7 818 812,1	9 327 263,3	7 738 259,2	10 627 583,4	10 627 583,4
Batys Kazakhstan	2 790 661,6	2 946 389,1	2 735 953,1	3 533 014,4	3 533 014,4
Zhambyl	1 532 118,6	1 712 883,6	1 901 385,0	2 262 750,6	2 262 750,6
Zhetisu	-	-	-	-	-
Karagandy	4 734 402,0	5 388 260,6	6 099 856,2	7 446 273,2	7 446 273,2
Kostanai	2 069 286,2	2 451 736,4	2 872 209,6	3 516 221,0	3 516 221,0
Kyzylorda	1 647 016,4	1 828 864,7	1 645 067,2	1 926 000,2	1 926 000,2
Mangystau	3 803 063,3	3 685 383,5	3 074 392,9	3 627 008,1	3 627 008,1
Pavlodar	2 746 652,1	3 029 608,9	3 120 136,9	3 883 826,6	3 883 826,6
Soltustik Kazakhstan	1 212 007,8	1 382 322,2	1 571 903,6	1 790 770,4	1 790 770,4
Turkistan	1 659 958,8	2 016 120,7	2 384 159,3	2 808 045,6	2 808 045,6

	2018	2019	2020	2021	2022
Ulytau	-	-	-	-	-
Shygy's Kazakhstan	3 589 332,8	4 024 968,4	4 605 532,1	5 063 661,9	5 063 661,9
Astana city	6 705 993,3	7 834 828,5	7 975 283,1	8 923 711,8	8 923 711,8
Almaty city	12 132 649,7	13 546 958,4	13 459 802,6	15 000 060,4	15 000 060,4
Shymkent city	2 174 125,4	2 202 956,7	2 493 240,9	2 671 521,8	2 671 521,8

7.18 Availability of fixed assets at book value

	2013	2014	2015	2016	2017	2018	2019	2020	2021	2022
Republic of Kazakhstan	24 228,0	28 576,7	42 621,0	50 732,3	54 956,6	62 959,9	76 477,2	78 231,0	84 290,3	89 948,8
Abai	-	-	-	-	-	-	-	-	-	1 909,8
Akmola	605,1	721,7	790,4	994,8	1 251,6	1 453,2	1 619,3	1 847,3	2 167,3	2 711,8
Aktobe	1 671,9	1 909,4	2 130,7	2 342,8	2 606,2	2 851,5	3 107,5	3 256,5	3 576,7	3 888,7
Almaty	1 392,8	1 524,0	2 193,7	2 247,2	2 381,0	2 731,8	3 109,4	3 538,5	3 825,4	2 924,0
Atyrau	1 716,3	2 206,1	7 846,7	13 507,4	13 881,1	16 419,8	27 210,1	22 090,9	26 292,2	27 890,7
Batys Kazakhstan	1 376,5	1 660,5	2 335,0	2 871,6	3 196,3	3 670,3	3 580,2	3 849,6	3 931,0	4 322,5
Zhambyl	600,3	720,1	832,9	870,2	1 069,1	1 241,1	1 351,2	1 531,0	1 807,8	2 017,6
Zhetisu	-	-	-	-	-	-	-	-	-	1 316,7
Karagandy	1 430,2	1 624,3	1 867,0	2 233,6	2 345,6	2 501,8	2 949,8	3 210,9	3 866,9	3 255,0
Kostanai	813,5	908,3	1 001,1	1 198,2	1 269,0	1 401,1	1 520,0	1 635,5	1 944,9	2 038,4
Kyzylorda	955,7	1 364,4	1 603,6	1 655,4	1 563,0	1 673,4	1 727,7	1 875,1	1 851,4	1 972,3
Mangystau	1 691,9	1 597,7	1 838,7	1 979,1	2 267,2	2 452,7	2 779,3	3 078,6	3 344,6	3 565,5
Pavlodar	1 262,6	1 648,0	1 821,7	2 251,1	2 572,3	2 776,5	2 842,9	3 012,4	3 085,1	3 225,1
Soltustik Kazakhstan	437,7	509,5	589,6	703,3	773,0	830,1	872,7	931,2	1 173,2	1 344,6
Turkistan	-	642,1	776,4	979,4	1 087,0	1 344,2	1 503,3	1 764,3	2 026,8	2 336,9
Ulytau	-	-	-	-	-	-	-	-	-	983,7
Shygy's Kazakhstan	1 411,6	1 546,0	1 701,2	1 762,9	2 321,8	2 576,0	2 436,6	3 407,4	3 739,7	2 643,9
Astana city	3 392,8	4 407,1	8 355,3	7 071,7	7 393,6	8 856,9	9 140,9	11 149,8	9 761,9	9 226,3
Almaty city	4 146,3	4 783,5	5 964,9	6 980,0	7 618,7	8 511,0	8 704,0	10 030,5	9 676,6	9 993,7
Shymkent city	-	804,0	972,2	1 083,6	1 360,1	1 668,6	2 022,2	2 021,7	2 218,8	2 381,7

7.19 Investments in housing construction

	2013	2014	2015	2016	2017	2018	2019	2020	2021	2022
Republic of Kazakhstan	497 861	613 487	739 987	839 565	1 022 482	1 201 296	1 475 500	1 989 281	2 434 297	2 799 912
Abai	-	-	-	-	-	14 583	23 943	36 637	43 770	61 319
Akmola	12 149	21 284	25 611	28 004	38 937	53 560	58 783	66 652	77 186	98 693
Aktobe	28 777	28 101	32 940	50 761	60 463	69 237	94 437	107 209	106 249	108 170
Almaty	91 558	82 908	124 193	140 863	77 494	77 858	92 107	97 636	105 429	140 055
Atyrau	26 614	27 678	26 142	28 696	37 321	43 256	71 822	54 878	136 483	83 818
Batys Kazakhstan	13 706	15 542	19 382	23 027	38 040	42 239	50 391	63 077	66 060	48 564
Zhambyl	11 073	12 145	16 453	21 627	24 352	30 697	39 461	63 484	62 434	78 070
Zhetisu	-	-	-	-	-	22 833	26 665	36 910	40 811	67 103
Karagandy	16 159	26 670	33 318	35 764	46 025	36 313	34 292	49 191	72 702	88 032
Kostanai	17 162	18 635	18 827	18 133	26 115	32 090	30 756	37 828	57 448	75 377
Kyzylorda	13 693	17 985	24 402	41 405	33 323	42 313	47 791	56 096	66 747	81 723
Mangystau	33 122	28 408	32 255	31 466	59 325	66 539	86 325	103 269	117 561	139 233
Pavlodar	6 708	8 244	11 974	15 985	16 919	25 852	23 170	38 596	28 293	38 231
Soltustik Kazakhstan	6 657	6 479	8 872	14 664	17 934	20 034	29 081	36 374	47 926	59 396
Turkistan	-	9 723	9 751	15 478	25 541	34 265	70 053	88 316	123 811	119 363
Ulytau	-	-	-	-	-	6 097	7 009	6 885	8 249	7 718
Shygy's Kazakhstan	22 702	20 659	31 730	25 930	40 268	32 917	22 752	34 644	45 823	78 947
Astana city	98 652	142 826	161 693	152 839	308 067	305 407	355 605	521 506	590 784	615 704
Almaty city	83 487	129 197	145 048	168 895	146 631	194 296	253 247	401 395	486 118	586 791
Shymkent city	-	17 003	17 396	26 028	25 727	50 910	57 810	88 698	150 413	223 605

7.20 Gross output of agricultural products (services)

	2013	2014	2015	2016	2017	2018	2019	2020	2021	2022
Republic of Kazakhstan	2 949 485,0	3 143 678,1	3 307 009,6	3 684 393,2	4 070 916,8	4 474 088,1	5 151 163,0	6 334 668,8	7 515 433,5	8 481 179,8
Abai	-	-	-	-	-	-	-	-	-	488 711,3

Continuation

	2013	2014	2015	2016	2017	2018	2019	2020	2021	2022
Soltustik										
Kazakhstan	88 543,6	102 737,3	104 949,8	121 000,3	136 319,7	147 714,5	159 332,3	178 087,7	219 863,2	263 024,8
Turkistan	-	171 486,9	179 840,3	191 661,1	215 931,2	255 326,4	270 878,7	304 785,1	362 230,9	401 717,6
Ulytau	-	-	-	-	-	-	-	-	-	68 504,8
Shygyys										
Kazakhstan	196 594,1	204 089,1	208 003,2	229 348,9	264 171,1	292 696,4	326 421,5	365 954,5	421 154,3	255 844,4
Astana city	313,8	282,1	220,8	220,1	259,3	189,3	150,5	151,7	148,9	157,8
Almaty city	2 930,1	2 813,7	1 183,3	1 272,1	1 440,2	1 571,6	1 626,9	826,3	658,0	705,4
Shymkent city	-	7 200,9	11 080,1	11 886,7	14 221,2	16 563,5	19 156,7	21 936,2	27 833,8	26 120,8

7.21 Volume of industrial production

million tenge

	2013	2014	2015	2016	2017	2018	2019	2020	2021	2022
Republic of Kazakhstan	17 833 994	18 529 225	14 931 378	19 026 781	22 790 209	27 218 063	29 380 342	27 028 506	37 606 243	48 777 089
Abai	-	-	-	-	-	457 615	641 117	813 298	916 846	1 225 894
Akmola	291 655	312 106	335 402	455 615	561 290	659 726	791 162	1 040 511	1 138 936	1 515 044
Aktobe	1 285 682	1 243 377	1 014 433	1 291 055	1 597 086	1 865 976	1 856 761	1 595 500	2 247 442	2 827 313
Almaty	588 507	553 495	561 874	681 865	795 684	742 176	857 732	1 064 856	1 272 490	1 651 714
Atyrau	4 614 217	4 915 039	3 442 882	4 495 487	5 508 219	7 077 540	7 888 134	5 174 828	8 557 592	13 341 732
Batys Kazakhstan	1 659 662	1 839 822	1 302 068	1 566 960	1 914 501	2 480 525	2 392 109	1 822 866	2 843 130	3 924 946
Zhambyl	233 946	279 345	283 950	341 338	374 029	421 146	476 971	518 244	639 111	881 373
Zhetisu	-	-	-	-	-	150 596	152 083	181 678	228 300	297 398
Karagandy	1 324 735	1 443 970	1 416 672	1 947 682	2 318 440	2 071 924	1 995 021	2 265 264	3 478 463	3 865 350
Kostanai	530 474	541 864	449 230	599 428	764 326	883 375	1 206 983	1 541 948	2 333 110	2 470 019
Kyzylorda	1 164 136	994 991	600 757	669 201	731 408	941 395	852 147	653 270	808 580	977 985
Mangystau	2 187 307	2 330 149	1 568 683	1 887 569	2 316 201	2 892 269	2 908 789	2 156 452	2 726 724	3 182 645
Pavlodar	1 334 756	1 110 598	1 044 224	1 370 386	1 778 386	243 039	263 576	315 516	394 666	519 686
Soltustik										
Kazakhstan	150 398	161 201	166 904	198 032	240 530	438 644	504 954	543 185	738 265	907 944
Turkistan	-	359 733	388 876	453 288	407 117	447 866	625 971	700 405	875 144	1 036 540
Ulytau	-	-	-	-	-	1 402 483	1 512 786	1 587 053	1 846 570	2 217 699
Shygyys										
Kazakhstan	998 701	1 115 635	1 021 779	1 506 589	1 581 530	646 674	884 345	1 184 456	1 543 914	1 972 355
Astana city	641 043	738 948	662 981	772 114	902 537	917 884	1 001 188	1 081 643	1 420 751	1 763 728
Almaty city	-	244 269	281 532	335 762	424 997	492 260	579 555	670 531	812 874	967 251
Shymkent city	-	244 269	281 532	335 762	424 997	492 260	579 555	670 531	812 874	967 251

7.22 Industrial production indices

as a percentage to the previous year

	2013	2014	2015	2016	2017	2018	2019	2020	2021	2022
Republic of Kazakhstan	102,5	100,3	98,4	98,9	107,3	104,4	104,1	99,5	103,6	101,2
Abai	-	-	-	-	-	122,2	125,2	106,8	109,5	110,1
Akmola	100,4	105,6	106,4	104,3	101,1	107,3	105,7	106,8	108,1	113,8
Aktobe	102,5	96,7	95,6	100,2	105,6	105,1	104,9	102,6	102,4	101,2
Almaty	102,7	102,0	104,8	97,4	104,8	102,1	109,7	106,8	114,2	109,1
Atyrau	108,8	99,7	101,0	102,2	121,2	110,6	105,4	94,5	102,8	98,3
Batys Kazakhstan	99,8	103,9	94,7	98,9	103,4	96,1	93,1	103,9	92,6	99,5
Zhambyl	107,4	105,7	91,3	102,4	103,6	101,8	106,8	103,3	106,0	110,5
Zhetisu	-	-	-	-	-	106,4	92,0	104,3	113,5	101,6
Karagandy	102,1	103,7	106,8	105,1	105,5	103,0	95,9	100,1	105,0	98,1
Kostanai	100,6	100,2	81,8	98,8	105,4	110,6	115,9	107,8	110,6	96,0
Kyzylorda	100,4	97,1	91,3	90,7	96,1	94,3	89,8	87,1	101,8	98,4
Mangystau	102,1	103,5	96,0	96,9	100,9	101,1	100,9	94,1	98,3	101,9
Pavlodar	99,2	96,1	96,1	101,4	106,5	105,2	102,7	101,2	102,5	99,8
Soltustik Kazakhstan	105,1	103,2	101,1	100,5	108,5	101,9	103,9	105,1	107,2	104,6
Turkistan	-	104,5	108,0	103,8	102,6	98,1	107,2	96,1	105,6	93,1
Ulytau	-	-	-	-	-	92,1	150,5	88,7	89,0	103,5
Shygyys Kazakhstan	105,8	100,4	92,6	105,0	100,7	107,1	106,9	95,2	95,2	102,3
Astana city	106,7	98,0	105,1	100,9	110,8	107,1	118,2	102,8	115,6	103,3
Almaty city	105,5	102,2	95,1	100,1	105,1	104,3	108,6	105,2	125,3	109,1
Shymkent city	-	105,9	99,3	104,9	106,6	105,4	113,4	99,1	105,2	106,1

7.23 Water abstraction from natural water sources *

million cubic meters

	2013	2014	2015	2016	2017	2018	2019	2020	2021	2022
Republic of Kazakhstan	22 530	23 266	22 852	24 623	25 279	25 096	25 366	24 585	24 517	24 967
Abai	-	-	-	-	-	-	-	-	-	155
Akmola	61	60	57	54	71	58	55	52	65	55
Aktobe	210	291	327	442	731	270	223	181	194	369
Almaty	3 240	3 374	3 473	3 181	3 259	3 656	3 343	3 387	3 460	1 862
Atyrau	281	279	272	279	279	272	288	288	276	299
Batys Kazakhstan	600	641	420	595	715	633	287	436	450	637
Zhambyl	2 064	1 596	1 805	1 338	2 287	1 587	1 603	1 644	1 504	1 559
Zhetisu	-	-	-	-	-	-	-	-	-	1 694
Karagandy	1 703	1 640	1 812	1 672	1 449	1 477	1 626	1 605	1 616	1 547
Kostanai	132	135	135	134	123	119	120	123	126	132
Kyzylorda	4 829	5 215	5 030	4 786	5 197	5 062	5 305	5 331	4 841	4 701
Mangystau	1 137	1 244	1 216	1 295	1 225	1 357	1 475	1 476	1 472	1 414
Pavlodar	3 397	3 500	3 136	3 116	3 253	3 273	3 045	3 199	3 396	3 164
Soltustik Kazakhstan	66	63	61	61	198	181	258	260	246	227
Turkistan	-	-	-	-	-	5 883	6 448	5 373	5 694	5 710
Ulytau	-	-	-	-	-	-	-	-	-	227
Shygys Kazakhstan	685	609	644	643	694	678	665	538	536	371
Astana city	87	93	100	98	103	104	108	122	116	108
Almaty city	245	242	239	245	238	248	258	263	272	273
Shymkent city	-	-	-	-	-	238	259	306	249	463

* According to the Committee for Water Resources of the Ministry of Agriculture of the Republic of Kazakhstan.

7.24 Water consumption (water use)

million cubic meters

	2013	2014	2015	2016	2017	2018	2019	2020	2021	2022
Republic of Kazakhstan	20 063	20 411	20 352	20 213	21 721	20 511	20 955	20 307	19 999	20 443
Abai	-	-	-	-	-	-	-	-	-	146
Akmola	53	57	52	53	65	51	65	49	59	56
Aktobe	198	283	315	427	717	257	197	159	183	363
Almaty	2 542	2 670	2 754	2 569	2 636	3 004	2 918	2 945	2 843	1 630
Atyrau	244	222	212	227	222	231	229	205	219	226
Batys Kazakhstan	492	501	444	504	623	530	233	363	374	532
Zhambyl	1 385	1 111	1 306	993	1 590	1 100	1 148	1 078	942	991
Zhetisu	-	-	-	-	-	-	-	-	-	1 440
Karagandy	1 736	1 687	1 716	1 620	1 404	1 410	1 599	1 662	1 573	1 552
Kostanai	84	91	85	83	78	81	79	87	88	92
Kyzylorda	3 729	4 176	4 016	3 943	4 277	4 128	4 346	4 400	3 999	3 886
Mangystau	1 146	1 258	1 231	1 291	1 262	1 356	1 515	1 512	1 471	1 450
Pavlodar	3 247	3 293	3 109	3 038	3 191	3 189	3 006	3 099	3 225	3 004
Soltustik Kazakhstan	54	51	51	53	187	178	250	251	243	217
Turkistan	-	-	-	-	-	3 903	4 301	3 394	3 803	3 798
Ulytau	-	-	-	-	-	-	-	-	-	218
Shygys Kazakhstan	587	516	549	538	582	576	554	455	457	320
Astana city	79	77	83	53	87	88	93	105	97	91
Almaty city	218	217	210	234	227	237	246	251	259	259
Shymkent city	-	-	-	-	-	192	176	291	164	171

7.25 Emissions of harmful substances into the atmosphere from stationary sources

thousand tons

	2013	2014	2015	2016	2017	2018	2019	2020	2021	2022
Republic of Kazakhstan	2 282,7	2 256,7	2 180,0	2 271,6	2 357,8	2 446,7	2 483,1	2 441,0	2 407,5	2 314,8
Abai	-	-	-	-	-	-	-	-	-	39,0
Akmola	83,8	84,6	85,6	94,5	86,9	84,5	76,7	77,2	77,3	69,5
Aktobe	125,4	121,8	134,3	155,6	169,5	158,1	136,6	135,1	137,4	136,5
Almaty	68,4	51,6	55,0	50,3	43,4	50,2	48,1	46,3	47,9	28,8
Atyrau	138,4	109,1	110,7	167,1	177,0	172,3	164,5	154,0	160,3	132,1
Batys Kazakhstan	60,4	44,7	42,4	42,5	41,5	48,2	41,2	30,8	26,0	25,8
Zhambyl	33,6	38,2	41,9	52,4	51,9	52,1	55,8	55,0	55,8	52,9
Zhetisu	-	-	-	-	-	-	-	-	-	13,1
Karagandy	572,6	603,6	596,4	593,0	598,6	587,5	641,3	627,7	569,7	469,0
Kostanai	115,4	103,8	91,6	98,7	114,8	124,0	130,5	123,4	137,9	121,4

Continuation

	2013	2014	2015	2016	2017	2018	2019	2020	2021	2022
Kyzylorda	31,2	30,8	30,1	30,1	27,5	26,0	24,4	28,3	29,2	23,4
Mangystau	77,5	88,3	72,5	65,8	62,6	65,5	64,5	72,5	75,2	78,7
Pavlodar	650,4	610,2	552,9	542,7	609,8	709,3	721,5	723,0	736,1	724,2
Soltustik Kazakhstan	71,4	72,0	74,9	77,7	76,4	75,5	74,7	75,9	61,2	52,6
Turkistan	-	-	-	-	-	30,0	33,5	28,1	29,0	25,2
Ulytau	-	-	-	-	-	-	-	-	-	105,1
Shygys Kazakhstan	125	129,6	127,1	128,7	129,3	130,7	128,7	127,2	128,1	83,3
Astana city	60,5	65,0	56,5	61,7	59,2	56,4	65,1	62,4	62,2	57,7
Almaty city	12,4	43,5	39,1	38,8	41,2	43,0	46,1	44,5	40,8	41,4
Shymkent city	-	-	-	-	-	33,4	29,8	29,6	33,2	35,0

7.26 Captured and neutralized pollutants

thousand tons

	2013	2014	2015	2016	2017	2018	2019	2020	2021	2022
Republic of Kazakhstan	33 378,7	29 673,5	27 949,7	27 485,8	28 206,7	32 372,4	33 767,8	33 004,8	31 886,0	31 244,2
Abai	-	-	-	-	-	-	-	-	-	144,7
Akmola	503,1	500,1	542,2	430,4	611,2	515,5	641,5	650,2	520,2	444,1
Aktobe	156,4	134,6	143,6	176,3	252,3	246,0	233,9	229,7	209,5	213,0
Almaty	1243,1	370,9	396,2	369,5	358,6	434,6	414,7	414,4	601,5	367,5
Atyrau	0,7	1,4	0,0	0,0	-	0,0	0,0	0,0	0,0	0,0
Batys Kazakhstan	34,8	40,8	58,7	79,3	47,0	47,6	11,6	17,2	14,4	5,2
Zhambyl	2125,3	1052,1	953,2	797,7	189,0	160,6	183,5	204,1	178,6	159,5
Zhetisu	-	-	-	-	-	-	-	-	-	262,3
Karagandy	6 839,6	6 472,1	6 950,5	6 915,6	7 151,2	7 219,6	7 162,1	7 407,7	7 417,0	6 217,0
Kostanai	854,7	798,6	608,1	497,2	646,4	657,6	635,1	663,8	669,5	365,4
Kyzylorda	1,8	1,0	1,0	0,1	0,1	0,1	0	0,1	0,1	0,1
Mangystau	4,9	7,0	10,1	14,8	21,5	12,3	9,6	7,7	7,5	13,2
Pavlodar	17 327,5	15 104,9	13 724,3	13 093,0	13 989,8	17 953,1	18 998,5	17 938,9	17 211,2	17 394,7
Soltustik Kazakhstan	991,7	984,1	998,0	1001,8	1 000,4	1 116,6	1 204,8	1 213,8	744,2	626,9
Turkistan	-	-	-	-	-	21,3	21,7	21,4	20,2	31,5
Ulytau	-	-	-	-	-	-	-	-	-	744,6
Shygys Kazakhstan	1 599,7	1 631,9	1 569,3	1 857,0	1 619,4	1 556,3	1 680,7	1 644,5	1 906,0	1 650,6
Astana city	1 569,3	1 606,0	1 023,2	1 233,5	1 272,2	1 354,3	1 464,0	1 499,1	1 347,6	1 634,8
Almaty city	50,2	878,7	881,0	906,3	921,1	954,1	973,2	924,9	897,2	860,6
Shymkent city	-	-	-	-	-	122,8	132,9	167,8	141,3	108,3

7.27 Total area of commissioned residential buildings

thousand sq. m of total area

	2013	2014	2015	2016	2017	2018	2019	2020	2021	2022
Republic of Kazakhstan	6 844	7 516	8 940	10 513	11 168	12 521	13 126	15 332	16 910	15 667
Abai	-	-	-	-	-	143	172	279	327	341
Akmola	259	268	282	365	426	478	534	575	596	626
Aktobe	461	476	536	617	792	909	1 021	1 040	1 182	1 252
Almaty	866	714	1 136	1 253	647	546	670	732	748	790
Atyrau	516	522	550	557	624	794	934	837	901	831
Batys Kazakhstan	247	257	262	275	392	432	485	529	590	621
Zhambyl	257	258	292	318	397	482	507	617	683	694
Zhetisu	-	-	-	-	-	167	225	227	272	295
Karagandy	299	316	321	340	374	328	351	449	582	595
Kostanai	232	248	249	195	265	299	335	379	448	449
Kyzylorda	270	294	466	544	613	700	761	609	661	683
Mangystau	533	586	645	709	833	1 173	1 175	1 193	1 234	1 056
Pavlodar	162	201	165	185	242	284	333	373	370	488
Soltustik Kazakhstan	115	120	140	165	200	218	251	306	345	301
Turkistan	-	214	228	283	319	389	620	736	826	864
Ulytau	-	-	-	-	-	89	70	81	81	63
Shygys Kazakhstan	291	314	318	340	380	268	271	241	276	321
Astana city	1 101	1 206	1 759	2 257	2 360	2 378	1 784	3 079	3 145	2 410
Almaty city	832	1 331	1 374	1 863	1 902	2 006	2 103	2 401	2 632	1 914
Shymkent city	-	191	217	247	403	439	524	649	1 012	1 074

7.28 Freight vehicles *

at the end of the year, units

	2013	2014	2015	2016	2017	2018	2019	2020	2021	2022
Republic of Kazakhstan	450 178	434 665	443 161*	439 167*	440 612*	404 848*	461 780*	479 641*	506 555*	446 510*
Abai	-	-	-	-	-	-	-	-	-	1 761
Akmola	24 549	26 625	27 164	26 679	26 829	24 535	27 266	28 013	30 526	25 153
Aktobe	20 525	21 178	21 693	19 321	21 425	19 132	22 423	23 127	24 572	19 695
Almaty	62 613	50 042	51 456	51 010	51 862	48 489	56 505	60 023	45 909	51 314
Atyrau	15 862	16 716	16 894	16 381	17 466	16 878	18 817	19 075	20 098	16 219
Batys Kazakhstan	20 566	13 836	14 194	13 183	14 071	12 524	14 537	15 161	16 252	13 284
Zhambyl	23 329	23 746	24 115	33 844	23 189	21 536	23 823	24 770	57 598	22 684
Zhetisu	-	-	-	-	-	-	-	-	-	1 885
Karagandy	30 455	26 900	27 817	29 571	30 171	27 726	31 270	32 318	34 886	28 558
Kostanai	27 079	23 987	24 215	26 321	27 729	24 713	29 522	30 851	37 801	25 026
Kyzylorda	20 359	20 765	21 071	20 362	20 194	18 510	19 716	19 751	20 679	17 306
Mangystau	19 952	21 007	21 347	20 403	20 497	18 980	20 719	20 572	21 780	19 674
Ontustik Kazakhstan	53 906	51 690	52 572	51 298	53 778	-	-	-	-	22 211
Pavlodar	24 102	22 074	22 002	20 615	20 554	18 438	20 705	21 033	22 884	19 246
Soltustik Kazakhstan	15 125	23 047	23 149	22 286	21 130	19 297	20 936	21 885	24 059	20 183
Turkistan	-	-	-	-	-	48 851	53 447	53 120	21 069	12 257
Ulytau	-	-	-	-	-	-	-	-	-	1 591
Shygyz Kazakhstan	33 751	36 364	36 955	35 328	34 409	32 058	35 031	35 847	38 567	31 868
Astana city	22 420	24 348	24 987	20 874	23 853	21 742	24 244	25 027	32 370	23 548
Almaty city	35 585	32 340	33 530	31 691	33 455	30 195	35 988	37 618	39 132	34 259
Shymkent city	-	-	-	-	-	1 244	6 831	11 450	15 144	11 909

* According to the Ministry of Internal Affairs of the Republic of Kazakhstan.

7.29 Passenger vehicles ¹⁾

at the end of the year, units

	2013	2014	2015	2016	2017	2018	2019	2020	2021	2022
Republic of Kazakhstan	3 678 282	4 000 109	3 856 505 ²⁾	3 845 301 ²⁾	3 851 583 ²⁾	3 847 981 ²⁾	3 776 893 ²⁾	3 870 318 ²⁾	3 798 100 ²⁾	3 909 559 ²⁾
Abai	-	-	-	-	-	-	-	-	-	7 107
Akmola	144 471	183 074	177 428	177 761	178 034	177 381	174 487	169 936	163 434	168 398
Aktobe	132 233	165 432	158 632	152 448	148 613	149 229	142 850	135 700	128 504	132 833
Almaty	463 110	501 053	459 465	471 018	474 298	482 952	493 489	486 006	476 414	483 233
Atyrau	132 676	117 631	118 328	115 805	114 317	114 484	110 439	104 819	97 360	98 227
Batys Kazakhstan	98 752	118 385	120 167	118 239	116 716	116 470	114 092	111 770	107 461	111 300
Zhambyl	235 984	193 795	186 769	190 881	194 015	195 682	198 529	199 640	195 621	203 725
Zhetisu	-	-	-	-	-	-	-	-	-	9 974
Karagandy	322 174	352 766	285 061	283 413	283 260	287 202	282 385	279 843	274 015	281 402
Kostanai	168 158	216 275	179 012	175 134	172 145	171 506	166 169	163 774	159 209	164 384
Kyzylorda	115 833	111 824	109 831	110 099	110 085	112 612	112 427	108 606	102 136	105 598
Mangystau	93 134	145 854	142 218	139 068	137 501	140 255	136 482	131 038	125 649	127 832
Pavlodar	153 733	170 591	161 908	157 688	155 655	154 362	152 169	149 667	145 299	150 097
Soltustik Kazakhstan	163 220	167 478	151 129	149 000	146 574	144 326	130 891	126 460	121 077	123 520
Turkistan	-	-	-	-	-	25 256	60 184	111 064	146 620	174 984
Ulytau	-	-	-	-	-	-	-	-	-	285 397
Shygyz Kazakhstan	329 501	315 022	308 187	306 285	301 247	301 372	294 589	292 116	284 317	3 495
Astana city	236 486	248 941	244 545	246 851	250 878	261 117	270 687	273 057	273 682	287 538
Almaty city	505 202	514 266	468 337	459 501	462 494	471 082	469 983	466 968	463 042	484 041
Shymkent city	-	-	-	-	-	24 701	72 437	100 159	118 462	137 544

¹⁾ According to the data of the Ministry of Internal Affairs of the Republic of Kazakhstan for 2011-2014, based on vehicles of the Ministry of Internal Affairs of the Republic of Kazakhstan, including registered and deregistered cars; for 2015-2019, data are given only for registered cars.

²⁾ Including diplomatic numbers and numbers without region indication.

7.30 Retail trade volume

million tenge

	2013	2014	2015	2016	2017	2018	2019	2020	2021	2022
Republic of Kazakhstan	5 474 274,0	6 332 253,0	6 555 820,9	7 974 442,1	8 892 857,7	10 045 772,3	11 327 580,6	11 729 949,7	13 709 321,6	16 748 110,3
Abai	-	-	-	-	-	263 611,1	296 447,5	318 614,2	394 056,6	473 650,7
Akmola	159 428,1	181 754,7	185 791,1	236 137,9	273 159,4	298 855,6	318 836,9	271 455,6	298 010,3	348 136,3
Aktobe	387 330,9	431 659,3	421 814,6	496 734,1	490 299,8	525 743,9	550 263,6	615 305,8	722 327,8	684 645,1
Almaty	270 382,6	329 169,3	330 219,6	390 219,9	448 715,6	291 621,0	355 898,6	359 076,1	405 298,9	507 991,6
Atyrau	171 741,0	184 968,2	176 637,4	232 909,1	260 206,1	305 715,7	341 157,6	349 332,2	388 333,1	453 148,2

Continuation

	2013	2014	2015	2016	2017	2018	2019	2020	2021	2022
Batys										
Kazakhstan	173 865,7	201 784,0	195 353,0	241 780,6	265 334,4	292 838,8	313 810,3	312 456,6	380 180,8	458 715,0
Zhambyl	151 652,0	182 766,7	189 871,1	243 605,2	271 900,0	302 643,0	323 653,3	332 075,9	370 681,7	434 819,7
Zhetisu	-	-	-	-	-	220 181,1	200 569,4	157 197,8	162 552,2	200 544,5
Karagandy	497 592,5	561 507,5	581 593,9	690 319,8	781 139,7	825 625,1	938 639,9	999 096,0	1 101 461,3	1 311 303,5
Kostanai	207 126,5	228 349,8	234 405,5	275 279,4	317 109,4	360 410,3	403 970,2	435 936,4	506 457,0	593 786,6
Kyzylorda	149 992,4	173 075,0	180 142,3	210 937,3	239 249,9	267 252,1	291 314,4	311 934,2	346 996,5	411 895,8
Mangystau	129 321,9	145 239,1	146 677,2	202 351,8	217 166,2	234 666,5	252 619,2	266 956,3	332 583,6	391 379,1
Pavlodar	248 828,6	290 268,5	278 258,5	322 442,9	357 662,5	379 174,7	407 348,1	434 934,5	477 588,5	572 271,3
Soltustik										
Kazakhstan	145 194,5	158 340,3	161 298,9	194 784,6	220 123,5	261 554,3	279 805,5	242 068,9	301 524,8	357 837,0
Turkistan	93 634,9	109 674,0	116 251,1	139 480,9	151 423,3	177 561,7	198 002,2	202 339,0	241 854,6	296 420,8
Ulytau	-	-	-	-	-	54 415,7	58 434,9	60 913,8	66 684,2	79 127,8
Shygys										
Kazakhstan	532 082,1	593 226,8	600 715,5	720 433,8	787 580,2	628 432,0	713 822,1	763 190,0	880 504,9	1 076 174,6
Astana city	543 755,8	677 590,7	742 899,3	913 071,2	1 043 940,6	1 143 750,3	1 267 529,9	1 369 472,9	1 692 678,0	2 158 978,1
Almaty city	1 407 555,8	1 641 329,7	1 786 635,6	2 193 676,9	2 458 465,4	2 851 679,6	3 382 739,0	3 431 679,1	4 044 492,9	5 183 617,6
Shymkent city	204 788,7	241 549,4	227 256,3	270 276,7	309 381,7	360 039,8	432 717,9	495 914,4	595 053,7	753 666,8

Responsible for the release:
Agency for Strategic Planning and Reforms of the Republic of Kazakhstan
Bureau of National statistics
Department of Data Quality Control and Communications Development
Director of the Department
Kaliyev F.M.
Tel. +7 7172 749095

Computer layout and design:
IE «Beisembaev R.A.»

