

Агентство Республики Казахстан по статистике

**Республика Казахстан:
50-лет начала освоения
целинных и залежных земель**

Статистический сборник

1953-2003гг.

**Алматы
2003**

Республика Казахстан: 50-лет начала освоения целинных и залежных земель.
Статистический сборник. /Под ред. Б.Тортаева/ Алматы, 2003 - 128 стр.

Редакционная коллегия:

Б.К.Тортаев - Председатель редакционной коллегии
З.А.Каримова, И.Г.Данаева,
М.А.Скокбаева, Т.Ж.Жумасултанов

В сборнике публикуются основные социально-экономические показатели развития Республики Казахстан и ее регионов за период с 1953 по 2002гг.

Помещены данные о численности населения, показателях жилищного строительства, образования, здравоохранения, размерах посевных площадей сельскохозяйственных культур, поголовье скота в различных категориях хозяйств, производстве и переработке сельскохозяйственной продукции и др.

В сборник включены официальные данные статистических служб страны, полученные на основе статистической отчетности.

Принятые условные обозначения:

- «—» — явление отсутствует;
- «...» — данных не имеется;
- «0,0» — небольшая величина

Предисловие

В соответствии с Постановлением Правительства Республики Казахстан от 17 января 2003 года №42 “О праздновании 50-летия начала освоения целинных и залежных земель” в 2004 году планируется проведение юбилейных мероприятий, посвященных 50-летию начала освоения целинных и залежных земель.

В статистическом сборнике “Республика Казахстан: 50-лет начала освоения целинных и залежных земель” размещена информация, отражающая социально-демографические и экономические процессы, произошедшие в республике за период с 1953 по 2002 гг.

В сборнике представлены данные о социальной и производственной инфраструктурах, численности населения, структурных изменениях в сельскохозяйственном производстве. Значительное место в сборнике отведено показателям состояния растениеводства и животноводства, переработки сельскохозяйственных продуктов и потребления населением продуктов питания.

В сборнике публикуются основные социально-экономические показатели развития по Республике Казахстан и ее регионам.

Сборник подготовлен Агентством Республики Казахстан по статистике на основе данных, полученных органами государственной статистики от предприятий, организаций, результатов выборочных обследований и других форм статистических наблюдений, а также информации, предоставленной министерствами и ведомствами.

Для освоения целинных и залежных земель в Казахстан за 1954-1960гг. прибыли более 600 тысяч человек. Вот имена некоторых из них:

Акмолинская область

Бобров В.Н.	Гаршин Б.Н.	Афонин А.Н.
Букин Ж.С.	Гуреев И.А.	Гнилицкий А.Д.
Вербицкий Д.Е.	Демченко А.С.	Гордиенко И.И.
Дашенко Н.И.	Кзяндзев К.Б.	Гурин А.Н.
Ефимов М.Ф.	Кривошеев Н.И.	Ищенко В.А.
Иванов Г.К.	Масюта П.А.	Колесников А.Л.
Каширский Н.Г.	Матвеев В.Г.	Лагуточкин М.И.
Кожин А.П.	Некипелов В.К.	Малько М.Я.
Конишев В.М.	Рядинский П.Е.	Милоянин Ф.К.
Лукашевич Г.А.	Стариков Н.С.	Михайлевич М.И.
Макаренко А.И.	Тулба А.Д.	Наметов М.Н.
Пономарев Н.А.	Хаврошин А.Н.	Перевозный А.Г.
Ходаков М.И.	Ширяев М.Д.	Слесарчук И.И.
Шевченко Т.Д.	Шофлер Б.В.	Стрижаченко И.А.

Костанайская область

Балакин А.И.	Богодухов П.М.	Бабаев Я.И.
Белоножко М.И.	Боковня Н.С.	Богданов С.Г.
Бельчич А.В.	Бояров А.Г.	Горциков И.С.
Брасков А.Н.	Дементьев В.П.	Грива Ф.П.
Евченко Я.И.	Дердель Ф.Е.	Довбня В.П.
Жумасултанов Т.Ж.	Доминов Р.А.	Дронов А.Н.
Каснер П.А.	Мадорский Б.Л.	Кухтик Ф.А.
Марьянов Н.К.	Оводов Б.И.	Михайловский И.Д.
Моторико М.Г.	Потепун Б.Я.	Немченко В.К.
Плеханов А.И.	Супрун А.Я.	Правоторов А.Н.
Черепанов Л.Н.	Троицкий А.П.	Староверов С.Г.
Ширин И.И.	Филинов А.Л.	Сурков Г.И.
Щербаченко Г.П.	Цурлуй С.Г.	Хохлачев Ф.Г.

Павлодарская область

Гальченко Г.	Волков Т.	Афонов И.
Геринг Я.	Каримов Ш.	Башкатова А.
Иссаков С.	Рахманин Т.	Каирбаев М.
Князев Б.	Семанин С.	Матвеев А.
Лисицин В.	Турбало Н.	Розанова Л.
Полтавец Ф.	Шиленко Ф.Ф.	Братышев И.Ф.

Северо-Казахстанская область


Бринстер И.А.	Бушкин С.И.	Лиходедов В.Г.
Гоцлевский И.Г.	Ергалиев С.Е.	Мананов Г.Ш.
Калиев К.К.	Погорелов П.М.	Сальков Л.С.
Петренко А.А.	Приймаков Д.П.	Стась И.С.
Пляйс И.И.	Сердюк А.В.	Степаненко Г.Ф.
Машкин П.Ф.	Зайцев И.Д.	

Республика Казахстан: 50-лет начала освоения целинных и залежных земель

В своем докладе на торжественном заседании, посвященном 40-летию освоения целины в Казахстане Президент Республики Казахстан Н.А. Назарбаев сказал: "Целина обернулась для страны не только большим хлебом. Был дан мощный импульс ее индустриальному развитию. Заказы для казахстанской хлебной нивы получали тысячи заводов и фабрик. Резко увеличился промышленный потенциал и самого Казахстана, основанный на собственных ресурсах и природных богатствах, но работающий, как целина, на все единое государство".

В марте 2004 года исполняется 50 лет, как открылась одна из славных страниц в истории нашего государства – начало поднятия и освоения целинных и залежных земель в Казахстане.

Освоение целинных и залежных земель в Казахстане, выработка и внедрение на целине принципиально новой системы земледелия, максимально приспособленной к природно-климатическим условиям зоны, сохраняющей и умножающей естественное плодородие земель, позволили значительно увеличить производство зерна в республике. В результате производство зерна стало главной отраслью сельского хозяйства, а север Казахстана превратился в новый крупнейший район зернового производства. На юге Казахстана получило развитие рисосеяние, хлопководство, свекловодство, овощеводство, садоводство и виноградарство. На основе роста зернового производства, повышения урожайности сельскохозяйственной культуры на старопахотных землях, увеличения посевов кормовых культур,



повышения урожайности сеяных трав было обеспечено развитие животноводческой отрасли. Это позволило увеличить производство продукции животноводства за счет роста поголовья и продуктивности скота и птицы.

Целина дала мощный толчок развитию производительных сил, росту экономики и повышению благосостояния народа Казахстана. Во второй половине 60-х годов прошлого столетия республика превратилась не только в высокоразвитый экономический, но и в уникальный сельскохозяйственный регион. На него приходилось 11% производственного потенциала сельского хозяйства бывшего СССР.

Созидательный труд людей старшего поколения подготовил и создал в те годы тот огромный индустриальный, аграрный и интеллектуальный потенциал, опираясь на который нынешний Казахстан получил возможность вступить и уверенно идти по обновленному пути к процветающему и демократическому государству современности. Достигнутое, как в годы поднятия целины, так и в последующие периоды ее освоения, послужило резервом для дальнейшего последовательного развития Казахстана и достижения им передового мирового уровня.

Целина сыграла большую роль в создании не только в Северном Казахстане, но и во всей республике обширной социальной и производственной инфраструктур, возникновении десятков новых городов, таких, как Рудный, Экибастуз, Ермак, Атбасар, Аксу, Аркалык, Жанатас, Каратау, Кентау, Лисаковск, Новый Узень, Октябрьск (Кандыагаш), Степногорск, Хромтау, Шардара, а также бурном расцвете старых городов: Костанай, Петропавловск, Кокшетау, Акмолинск и других.

Город образован в 1832г.

До 1961г. – г. Акмолинск

1961г.-1992г. – г. Целиноград

1992г.-1998г. – г. Акмола

1997г. – столица Казахстана.

1998г. – переименован в Астану.



В прошлом численность населения г. Акмолинск составляла около 80 тыс. жителей. На начало 2003 года общая численность населения г.Астана составила 502 тыс.человек. В городе проживает более 100 национальностей и народностей. из них доля казахов составляет 54,8%, русских - 31,6%, украинцев - 3,9%, немцев - 1,9%, татар - 2,1%, белорусов - 1,1%, корейцев - 0,7%.

В настоящее время Астана – крупный административный, культурный и промышленный центр республики, в котором расположены государственные органы управления, министерства и ведомства, театры, музеи, крупные торговые центры, предприятия машиностроения, металлообработки и пищевой промышленности. В столице функционирует 18 вузов и 19 колледжей, более 60 общеобразовательных школ и более 40 дошкольных учреждений. Численность населения в Астане год от года увеличивается.

Быстрыми темпами ведется строительство. Город застраивается новыми современными зданиями административно-хозяйственного и жилищного назначения, построен современный бизнес-центр. Возводятся новые корпуса вузов, библиотек, театров. Построены жилые кварталы, микрорайоны.

Предприятия машиностроения, в основном, специализируются на выпуске сельскохозяйственных машин и запасных частей к ним, оборудования для животноводства и кормопроизводства. Ведущими предприятиями являются ТОО «Корпорация Казахсельмаш», АО «Агро-маш», ТОО «Астана-Агропромтехника».

По производству строительных материалов ведущими предприятиями являются АО «Стройконструкция», ТОО «Астин», ТОО «Уфук», ТОО «Адите» и другие. Основным производителем энергоресурсов является ОАО «Астанаэнергосервис».



Быстрыми темпами развивается обрабатывающая промышленность. Ведущими предприятиями пищевой промышленности являются ТОО «Концерн «Цесна-Астык», ТОО «Сагжан», СП «Фудмастер», ТОО «Апрель», которые производят муку, хлеб и хлебобулочные изделия, ликероводочные изделия, молочные продукты и колбасные изделия.

Для того, чтобы оценить настоящее, необходимо вернуться в прошлое - в Казахстан времен шестидесятых XX-го века, чтобы узнать, какой была наша республика в те годы.

В марте 1954 года было принято решение “О дальнейшем увеличении производства зерна и освоении целинных и залежных земель”, в котором планировалось расширить посевы зерновых культур в 1954-1955гг. в Казахстане, Сибири, на Урале, в Поволжье, Алтайском крае и других районах за счет подъема целинных и залежных земель не менее, чем на 13 млн. гектаров. Половину указанных площадей – 6,4 млн. гектаров, предстояло освоить за один год в Казахстане.

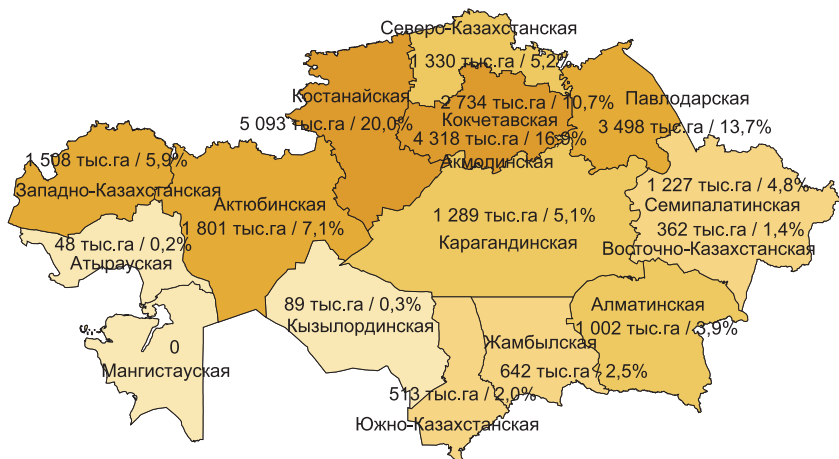
Общая площадь освоенных в 1954-1960гг. целинных и залежных земель составила 42 млн.га, из них 25,5 млн.га вспашано в Казахстане, при этом 18 млн.га казахстанских степей было поднято в 1954-1955гг.




Первоцелинники – Герои
Социалистического Труда

А. Ахмедиянов
Л. Белоголазов
М. Добжанк
Ж. Демеев
К. Дюсенбаева
Н. Иванов
А. Исмаков
Г. Кадраллиев
Ф. Моргун
Н. Мухомедов
М. Яровой

Освоение целинных и залежных земель в Казахстане



в числителе – площадь вспашки целинных земель
в знаменателе – доля областей в общей площади вспашанных земель



Расширение посевов зерновых культур должно было носить не только количественный, но и качественный характер. Народу в то время нужна была, прежде всего, важнейшая продовольственная культура – пшеница, причем высшего качества, т.е. твердые и сильные ее сорта, которые можно было выращивать только на целинных и плодородных землях на севере республики.

Площадь пяти «целинных» областей (Кустанайской, Акмолинской, Северо-Казахстанской, Кокчетавской и Павлодарской) превышала 600 тыс. кв. километров. Это намного больше территории такого государства, как Франция. На этом огромном пространстве предстояло распахать заново 250 тыс. кв. километров плодородных степей – площадь, превышающую размеры всей Англии.

Освоение целины было объявлено всенародным делом и этот призыв привел в движение массу людей почти во всех союзных республиках, различных по возрасту, национальности, квалификации и жизненному опыту. Для освоения целинных и залежных земель были мобилизованы тысячи людей – это те, которые прибыли в Казахстан из-за его пределов, и те, кто родились и жили здесь до этого события. Уже к маю 1954 года на целинные земли Казахстана были направлены более 130 тыс. человек; всего в 1954-1955гг. сюда прибыло свыше 360 тыс. механизаторов, строителей и других специалистов и инженерно-технических работников, а за 1954-1960гг. – более 600 тысяч, из которых 350 тысяч составили юноши и девушки.

Численность населения

Среди прибывших новоселов основной контингент составляли выходцы из Украины, РСФСР, Белоруссии, Молдавии. О братском сотрудничестве союзных республик с Казахстаном в те годы говорят и названия совхозов: «Московский», «Ленинградский», «Киевский», «Минский», «Арма-



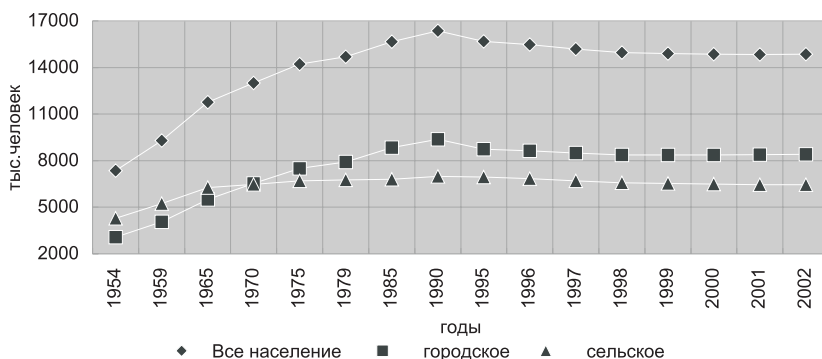
вирский», «Воронежский», «Днепропетровский», «Кубанский», «Одесский», «Пермский», «Полтавский», «Ростовский», «Свердловский», «Сочинский», «Ярославский»...

В 1954 году было создано 90 новых совхозов, а к началу 1956 года – уже насчитывалось 337.



Общая численность населения Казахстана за годы освоения целинных и залежных земель (1954-1960гг.) возросла почти на 2,9 млн. человек или на 39,2%. Рост населения целинных районов на 61% осуществлялся за счет межреспубликанской миграции. За десятилетие с 1954 года по 1964 год население Казахстана увеличилось на 4,4 млн. человек, средняя плотность населения в Северном Казахстане увеличилась с 3,3 до 6,8 человека на 1 кв. км. Значительно увеличилась численность сельского населения. Особенно большой прирост его был отмечен в Кустанайской (62%) и Павлодарской (72%) областях.

Численность населения



Но целина – это не только пашня. Это жилье, школы, больницы, детсады, клубы, дороги, мосты, аэродромы, животноводческие постройки, элеваторы, склады, заводы, крупнейшие промышленные узлы – все, что необходимо для нормальной жизни населения, для развития сельскохозяйственного производства и экономики в целом. В республике были выстроены благоустроенные населенные пункты с объектами социальной инфраструктуры, проложена сеть железных, магистральных шоссейных, а также межхозяйственных дорог, введены в действие линии электропередач, телеграфной, телефонной и радиосвязи, построены крупные элеваторы, заводы по выпуску и ремонту сельхозмашин.

Образование

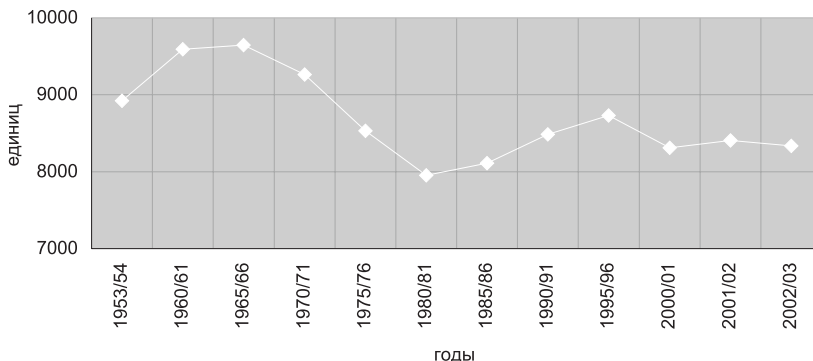
Общее число учащихся (во всех видах учебных заведений) в республике уже за годы первого десятилетия с начала освоения целинных и залежных земель возросло в 2,2 раза (численность населения к 1965 году увеличилась в 1,6 раза).



В 1953/1954 учебном году в 9,4 тыс. общеобразовательных школах обучалось 1347 тыс. детей (в том числе в сельских школах - 791 тыс.), постоянные детские сады посещали 33,7 тыс.детей (в том числе в сельской местности - 6,5 тыс.). В 1965/1966 учебном году уже действовало 10,7 тыс. школ, в которых обучалось 2852 тыс. детей (в том числе в сельских школах - 1472 тыс.), постоянные детские сады посещали 364 тыс. детей (в том числе в сельской местности - 130 тыс.).

За указанный период открылись 44 новых средних специальных и 13 высших (в их числе 3 сельскохозяйственных) учебных заведения, общее число которых составило: средние специальные учебные заведения – 169, где обучались 171,1 тыс. учащихся (в 1953 году было 55 тыс.), высшие – 39 с числом обучающихся студентов 144,7 тыс. (было 26 и 41 тыс., соответственно).

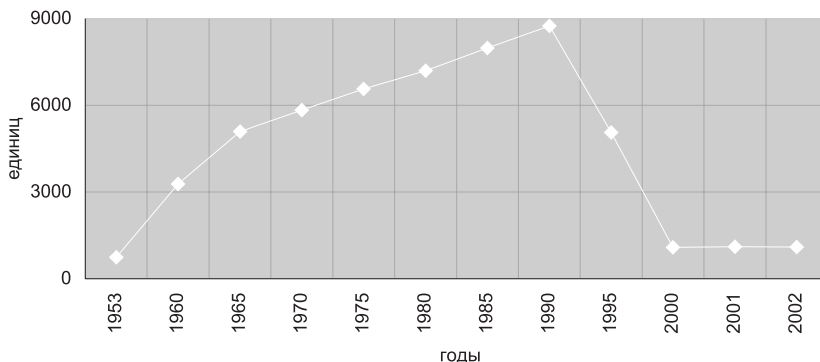
Дневные общеобразовательные школы (городская и сельская местность)



В 1991г. общее число постоянных дошкольных организаций в сельской местности уменьшилось с 4995 единиц до 217 в 2001г., при этом численность детей в них снизилась с 376,8 тыс. до 12,4 тыс.человек. Начиная с 1998-1999гг. наблюдаются положительные изменения в системе дошкольного воспитания и обучения: снизилось число фактов закрытия дошкольных организаций, стали открываться ранее закрытые детские сады. За последние годы наблюдается увеличение в сельской местности дошкольных организаций и численности воспитанников в них. Так, в 2002г. число дошкольных организаций составило 221 против 177 в 2000г. и соответственно 13,4 тыс.человек против 9,3 тыс.человек.



Дошкольные организации (городская и сельская местность)



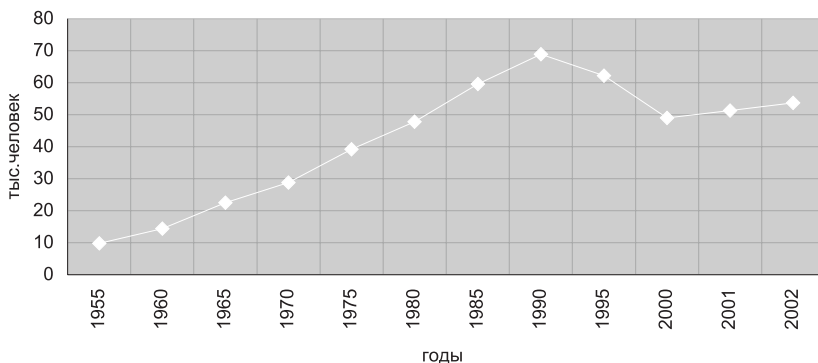
В Казахстане на начало 2002/2003 учебного года в сельской местности функционировало 6,2 тыс. дневных общеобразовательных школ (74% от их общего числа), с численностью учащихся в них 1461,2 тыс. человек, 90 профессиональных школ (31%), с численностью учащихся 18,4 тыс., 202 внешкольных организации (33,8%), в которых воспитывается и обучается 13,9 тыс. детей.

Здравоохранение

В Казахстане в 1965 году на 10 тысяч населения приходилось 19 врачей (в 1953 году – 11); больничных коек – 123 всего и 68 – в сельской местности. В основных регионах освоения целины (Кокчетавской, Костанайской, Павлодарской, Северо-Казахстанской и Целиноградской областях) к 1965 году почти утроилось число больничных коек (в сельской местности – в 2,5 раза), число врачей – в 1,5 раза.



Численность врачей



Число больничных учреждений в 2002г. увеличилось по сравнению с 2000г. на 7,1% и составило 1005 единиц, а число больничных коек соответственно на 4,7% и 111,9 тыс. койко-мест. За этот период численность врачей увеличилась на 9,6% и составила 53,7 тыс.человек, при этом на 10000 человек населения в 2002г. приходилось 36 врачей против 33 врачей в 2000г.

Промышленность

На первом этапе освоения целинных и залежных земель (1954-1960гг.) наращивались темпы производства и в промышленности республики. Так, среднегодовой темп прироста за этот период составлял 12,4%, что позволило увеличить выпуск промышленной продукции в 1960г. к уровню 1953г. в 2,3 раза.

Успешно развивалась электроэнергетика. Выработка электроэнергии в республике возросла в 2,6 раза и составила 10,5 млрд. кВт.ч в 1960г. против 4,1 млрд. кВт.ч. в 1953г., отпуск тепла увеличился в 2 раза. Было построено 90 тыс. км электросетей, причем 85 тыс. из них - для сельского хозяйства. В 1961-1965гг. были построены и сданы в эксплуатацию такие мощные электростанции, как Карагандинская ГРЭС-2, Петропавловская ТЭЦ. Главными результатами работы энергетиков было создание Северо-Казахстанской объединенной энергосистемы. В 1970г. в строй действующих вошли третий энергоблок мощностью 300 тыс. кВт на Ермаковской ГРЭС, стотысячная теплофикационная турбина на Усть-Каменогорской ТЭЦ.

Для обеспечения работы предприятий энергетики возросла потребность в увеличении добычи угля. С 1954г. стало разрабатываться уникальное по мощности угольного пласта Экибастузское месторождение. Уже к 1965г. объем добычи в бассейне составил 14,3 млн.тонн угля. За 1959-1965гг. в республике было введено производственных мощностей на 19,5 млн.тонн. К 1970г. на Карагандинском и Экибастузском бассейнах добыча угля достигла 61 млн. тонн в год, из них 41% добывалось наиболее прогрессивным, открытым способом.

В период освоения целинных и залежных земель машиностроение Казахстана специализировалось на обслуживании таких ведущих отраслей народного хозяйства республики, как сельское хозяйство, горнорудная и химическая промышленность.



В конце 60-х годов вступил в строй Павлодарский тракторный завод, ставший основой собственного тракторостроения республики, возможности которого по производству тракторов средней мощности (ДТ-75 и другие) к 1985 году достигли 55 тысяч единиц в год. В г. Целинограде были по-

строены два крупных завода по производству сельскохозяйственных машин, где был освоен выпуск новых машин (бороны дисковые, лущильники и др.), а также оборудования, обеспечивающих механизацию работ в полеводстве и животноводстве, одновременно вступили в строй специализированные участки по выпуску частей к сельхозмашинам.

Казахстан занял одно из ведущих мест в стране по развитию химической промышленности, особенно минеральных удобрений. Комбинат "Каратау" стал крупнейшим в стране поставщиком фосфорсодержащего сырья на Джамбулский суперфосфатный завод, где начал работать цех аммофоса. Юг Казахстана в кратчайшие сроки превратился в крупнейшую базу страны по производству сложных высококонцентрированных удобрений. Если в 1950г. их выпуск составлял

22,3 тыс.тонн, то за три последующих года производство возросло до 49,7 тыс. тонн, а к 1960г. - до 88,3 тыс.тонн.



В пищевой промышленности в 60-е годы были построены и введены в действие 48 новых предприятий. За 1953-1960г. значительно увеличилось производство таких продуктов питания, как колбасные (в 2,3 раза), макаронные (в 2 раза) и кондитерские (в 1,7 раза) изделия, мясо и субпродукты пищевые (в 1,9 раза). Производство крупы и муки возросло соответственно в 1,4 и 1,2 раза. Выпуск растительного масла в 1960г. составил более 49 тыс.тонн против 40,9 тыс.тонн в 1953г., масла сливочного - соответственно 29,1 и 22,4 тыс.тонн.

Строительство

В 1954-1955гг. в Казахстане объем жилищного строительства за счет государственных средств (т.е. без учета колхозов и населения) составил 3,7 млн. кв.метров общей площади, в 1956-1960гг. было введено жилья общей площадью 15,0 млн. кв. метров (по 3 млн. квадратных метров ежегодно), из которых две третьих было построено в сельской местности, в первую очередь в районах освоения целинных и залежных земель. В 60-х годах только в сельской местности республики ежегодно вводилось по 3,2 млн., в 70-х годах – почти по 2,6 млн. кв. метров жилья.



Всего за период с 1954 по 1960гг. масштабы жилищного строительства в республике возросли по сравнению с 1946-1953 гг. в 3,2 раза, а в сельской местности – в 3,4 раза.

Ввод в действие жилых домов

Периоды	Введено в действие за счет всех источников финансирования		в том числе в сельской местности, млн. кв. метров
	число квартир и индивидуальных домов, тысяч	общая площадь, млн. кв. метров	
1946-1953гг.	346,3	12,4	7,9
1954-1960гг.	940,0	39,4	27,1
1961-1965гг.	758,9	33,8	17,9
1966-1970гг.	653,8	30,2	14,3
1971-1975гг.	615,9	30,5	13,4
1976-1980гг.	549,0	30,0	12,5
1981-1985гг.	536,0	31,5	13,4
1986-1990гг.	619,2	40,3	16,2

В 1953 году в сельской местности Казахстана были построены 94 общеобразовательные школы на 11,6 тыс. ученических мест (в среднем по 123 места на одну школу), в 1960 году – 376 новых школ с общей вместимостью 62,4 тыс. ученических мест (166 мест в среднем).

Всего же за 7 лет освоения целины в Казахстане, только за счет государственных средств было построено более 750 новых школ на 193 тыс. ученических мест (по 260 мест в среднем). За эти же годы в республике введены в действие детские дошкольные учреждения на 45,7 тыс. мест, больницы – более, чем на 11,6 тыс. коек, подавляющее большинство из которых были построены на целине.

Наряду со строительством жилья и объектов социальной сферы, в районах освоения целины в больших масштабах развернулось строительство тысяч капитальных объектов производственного назначения для нужд отрасли сельского хозяйства. Если к началу освоения целинных и залежных земель все имеющиеся емкости для зерна, состоящие, в основном, из мелких складов и всевозможных глинобитных и примитивных помещений, не превышали 3 млн. тонн, то только в 1954 году были построены новые зерносклады на 510 тыс. тонн и элеваторы на 32,5 тыс. тонн, а в 1960 году – на 1238 тыс. тонн и на 153 тыс. тонн соответственно.

В 1960г. ввод в действие животноводческих помещений для содержания крупного рогатого скота превысил аналогичный показатель 1954г. более, чем в 7 раз, для свиней – более, чем в 19 раз, для овец – почти в 5 раз.

Начиная с начала 60-х годов развернулось строительство крупнейших в стране птицефабрик на промышленной базе по производ-

ству мяса птицы и яиц. Только в 1961-1965 гг. в республике были построены такие предприятия на 11 млн. голов различных видов домашней птицы.

Ввод в действие объектов производственного назначения по отрасли сельского хозяйства за счет средств государства

	1954	1960	1965	1970
Элеваторы, тыс. т	32,5	153,0	163,9	306,6
Зерносклады, тыс. т	510,2	1237,9	685,0	408,0
Помещения для содержания, тыс. скотомест:				
крупного рогатого скота	24	172	352	199
свиней	5	97	204	96
овец	260	1290	3423	1637
птицы, тыс. птицемест	17	1122	932	39

В 70-х и первой половине 80-х годов в республике велось интенсивное строительство и ввод в севооборот новых площадей орошаемых земель: за 1971-1985гг. введены в действие 1,2 млн. гектаров новых орошаемых земель.

Транспорт

В 1953 году было завершено сооружение Трансказахстанской магистральной, которая кратчайшим путем соединила Северный и Центральный Казахстан с Южным Казахстаном и Средней Азией. В том же году была сдана в эксплуатацию линия Акмо-линск-Павлодар, ставшая одним из основных участков Южно-Сибирской магистрали.

В 60-е годы были закончены железнодорожные линии Кустанай-Тобол, Есиль-Аркалык, электрификационные двухпутные участки Целиноград-Ажар, Ажар-Караганда, Тобол-Есиль и др.



Наряду с железнодорожным транспортом получил развитие и автомобильный транспорт. Протяженность автомобильных дорог с твердым покрытием увеличилась более, чем в три раза, благодаря чему крупные населенные пункты были связаны автобусным сообщением с районными и областными центрами.

Протяженность транспортных путей

	тыс. км						
	1953	1960	1965	1970	1980	1990	2002
Эксплуатационная длина железнодорожных путей общего пользования (включая дороги других государств на территории Казахстана)	...	12,03	13,04	14,37	14,72	15,06	14,65
из них - железные дороги Казахстана	...	11,01	11,79	13,12	13,72	14,16	13,6
Протяженность автомобильных дорог общего пользования	108,3	108,3	109,3	110,3	97,3	86,5	85,9
из них с твердым покрытием	2,9	11,2	24,4	41,1	70,8	80,3	81,3



В целом по республике в 1954-1960 гг. были построены 8,3 тысячи километров автомобильных дорог с твердым покрытием (на конец 1953 года их было лишь 2,9 тыс. км), а в последующее десятилетие (1961-1970гг.) – почти 30 тыс. км (в том числе в северных областях, соответственно, - 2,9 и 10,7 тыс. км). За 1991-

2002гг. было введено 2,3 тыс. км автомобильных дорог с твердым покрытием.

Сельское хозяйство

Грандиозная работа по поднятию целинных и залежных земель в Казахстане развернулась в 1954 году, когда было вспахано 8,5 млн. га целины, из которых 6,6 млн.га, или 78% приходилось на долю пяти “целинных” областей: Кустанайской, Целиноградской, Павлодарской, Кокчетавской и Северо-Казахстанской. В этом же году на западе республики



было поднято более 1 млн.га земель. Самым “ударным” стал 1955 год, когда в Казахстане было освоено 9,4 млн.га целинных и залежных земель. В том же году “наступление на целину” было начато

и в южных регионах, где было вспахано 1,2 млн.га земель. Таким образом, основная работа по поднятию целинных и залежных земель была проделана в 1954-1955 годах.

Вспашка целинных и залежных земель в основных районах освоения целины

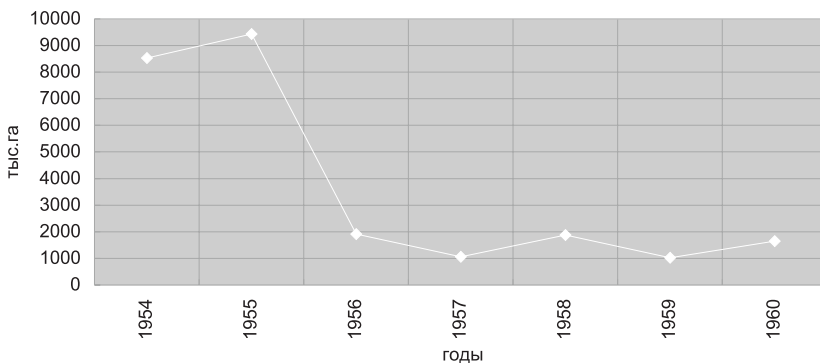
во всех категориях хозяйств

	Казахстан		Справочно:	
	тыс. га	в % ко всей площади вспаханных целинных и залежных земель по бывшему СССР	СССР	Россия
1954	8531	49,6	17198	8667
1955	9436	75,2	12555	3119
1956	1908	74,2	2571	663
1957	1064	39,4	2703	1639
1958	1877	69,8	2689	812
1959	1020	57,8	1764	744
1960	1648	69,9	2356	708
1954-1960	25484	60,9	41836	16352

Всего же за 1954-1960гг. в Казахстане были вспаханы и в дальнейшем засеивались 25,5 млн. гектаров целинных и залежных земель, что составляет 61% ко всей площади земель, не находившихся ранее в севообороте. Таких масштабов освоения новых земель не было и до сих пор не существует в практике мирового земледелия.

Если в 1953 году на долю Казахстана приходилось 11,3% посевных площадей пшеницы в бывшем СССР, то к 1960 году их доля достигла 30%, т.е. почти каждый третий гектар пшеничных полей бывшего Советского Союза засеивался в Казахстане.

Вспашка целинных и залежных земель



Площадь освоенных целинных и залежных земель и посевов сельхозкультур по регионам Республики Казахстан

	Было вспахано целинных и залежных земель				Посевные площади всех сельхозкультур			
	1954-1960гг.		из них 1954-1955гг.		1953г.		1960г.	
	тыс. га	в % к итогу	тыс.га	в % к итогу	тыс. га	в % к итогу	тыс. га	в % к итогу
Казахстан – всего*)	25484	100,0	17967	100,0	9714	100,0	28543	100,0
<i>Северный</i>								
Казахстан	16983	66,6	12782	71,1	5144	53,0	18396	64,5
Кустанайская	5113	20,1	3813	21,2	1258	13,0	4603	16,1
Акмолинская	4308	16,9	3378	18,8	1142	11,8	5072	17,8
Павлодарская	3498	13,7	2206	12,3	806	8,3	3437	12,0
Кокчетавская	2734	10,7	2356	13,1	993	10,2	3259	11,4
С-Казахстанская	1330	5,2	1029	5,7	945	9,7	2025	7,1
<i>Западный</i>								
Казахстан	3357	13,2	2230	12,4	1168	12,0	3143	11,0
Актюбинская	1801	7,1	1141	6,4	491	5,1	1581	5,5
Уральская	1508	5,9	1066	5,9	656	6,8	1532	5,4
Гурьевская	48	0,2	23	0,1	21	0,2	30	0,1
Южный Казахстан	2266	8,9	1268	7,1	1668	17,2	3187	11,2
Алма-Атинская	1002	3,9	531	3,0	622	6,4	1347	4,7
Джамбулская	662	2,6	401	2,2	428	4,4	908	3,2
Чимкентская	513	2,0	301	1,7	543	5,6	842	2,9
Кызыл-Ординская	89	0,4	35	0,2	75	0,8	90	0,3
<i>Восточный</i>								
Казахстан	1589	6,2	885	4,9	1088	11,2	2157	7,6
Семипалатинская	1227	4,8	670	3,7	547	5,6	1394	4,9
В-Казахстанская	362	1,4	215	1,2	541	5,6	763	2,7
<i>Центральный</i>								
Казахстан-	1289	5,1	802	4,5	646	6,7	1660	5,8
Карагандинская	1289	5,1	802	4,5	646	6,7	1660	5,8

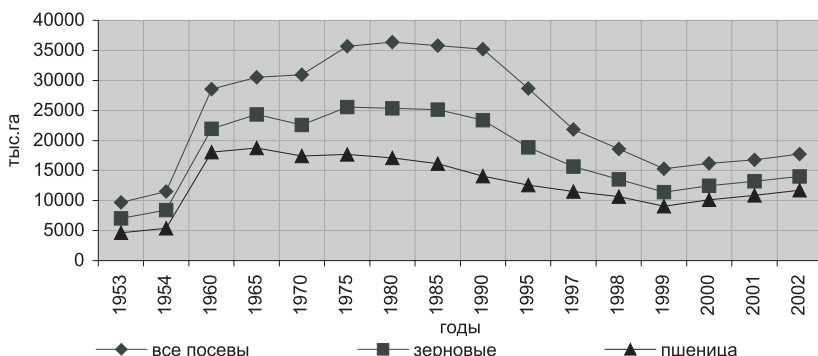
*) в названиях и границах соответствующих лет

Поднятие за 7 лет (1954-1960) 25,5 млн. гектаров целинных и залежных земель позволило утроить за эти же годы площади посевов всех сельскохозяйственных культур. Посевные площади зерновых культур возросли в 3,1 раза, пшеницы - почти в 4



раза, что положило начало динамичному и более устойчивому развитию зернового хозяйства в Казахстане в последующие десятилетия, а также позволило стать нашей республике одной из «пшеничных держав» мира.

Посевные площади зерновых культур и пшеницы



Валовой сбор и урожайность зерновых культур

(в весе после доработки)

Годы	По Казахстану в целом		По пяти основным "целинным" областям Казахстана**	
	валовой сбор зерна, тыс.тонн	урожайность, ц/га	валовой сбор зерна, тыс.тонн	урожайность, ц/га
1953*	5436,8	7,7	3365,6	8,7
1954*	7648,5	9,1	4579,4	9,3
1955	4517,6	2,8	2956,7	2,6
1956	22175,7	9,9	16314,0	10,6
1957	9624,9	4,2	6056,8	3,9
1958	20912,3	9,0	13608,2	8,6
1959	18078,5	8,3	13161,3	8,8
1960	17691,8	8,1	12151,2	8,1

* в первоначально оприходованном весе

** Кустайская, Акмолинская (Целиноградская), Павлодарская, Кокчетавская, Северо-Казахстанская.

В 1954 году впервые в своей истории Казахстан засыпал в закрома почти 250 миллионов пудов зерна – на 150 миллионов больше, чем в самые благоприятные до этого годы.

В 1956 году был выращен богатейший урожай, вместо обещанных 600 млн. республика сдала миллиард пудов зерна. Казахстану был вручен первый орден Ленина за первый миллиард пудов целинного хлеба!

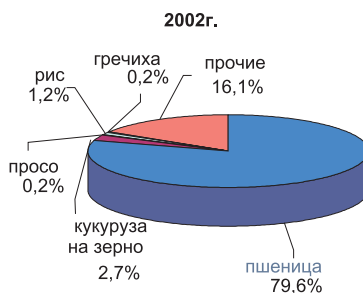
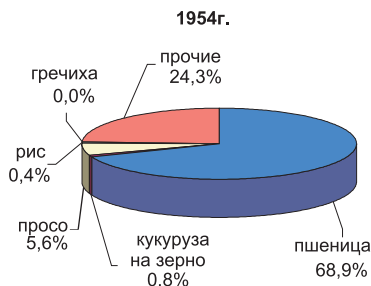


В 1953 году, предшествовавшем массовому поднятию целинных и залежных земель в Казахстане, который сложился за все послевоенные годы как более благоприятный для зерновых культур, было собрано 5437 тыс. тонн зерна (по 7,7 центнера с гектара в бункерном весе). В 1954 году валовой сбор зерна достиг 7648 тыс. тонн (по 9,1 центнера с гектара в бункерном весе), при этом около 60% его валового сбора приходилось на пять основных “целинных” областей. Посевная площадь зерновых увеличилась с 7024 тыс. га в 1953г. до 8395 тыс. га в 1954 г.

В целом за семь целинных лет (1954-1960гг.) в Казахстане было собрано более 100 млн. тонн зерна

Ведущей культурой в зерновом хозяйстве стала пшеница, размеры и удельный вес посевных площадей которой возросли с 4637 тыс. гектаров в 1953 году (66% ко всем посевным зерновым) до 18725 тыс. гектаров в 1965 году (77%).

Структура производства зерна по культурам





Начиная с 1965 года большое внимание в республике стали уделять увеличению производства риса, гречихи; в первые же годы с начала освоения целины повсеместно увеличились площади под картофелем, овощами и бахчевыми культурами; с 1958 года значительно расширились посевные площади сахарной свеклы фаб-

ричной. Благодаря освоению крупных орошаемых массивов целинных земель на юге республики (Южно-Казахстанская, Алматинская области), в 1969 году посевная площадь риса достигла 76 тыс. га (в 1960 году засевалось лишь 13,1 тыс.га), а к 1985 году увеличилась до 142,4 тыс. гектаров, в результате среднегодовое его производство в 1976-1980гг. превышало 515 тыс. тонн (по 35 кг в расчете на душу населения республики против 3,8 кг в 1956-1960гг.); урожайность риса в указанные годы достигла 47 центнеров с гектара.

За годы освоения целины площадь технических культур не увеличилась и оставалась в пределах 400 тыс. га, в 1953 году - 428 тыс.га, в 1965 году – 448 тыс.га. Однако, в ее структуре произошли значительные изменения: возросли площади сахарной свеклы и льна - кудряша за счет резкого сокращения площадей под подсолнечником.

В результате освоения передовых технологий производства и трехкратного увеличения посевных площадей, с середины 60-х годов Казахстан стал новым и крупным районом свеклосеяния: в 1966-1980гг. здесь ежегодно производилось свыше 2230 тыс.тонн сахарной свеклы (фабричной) при средней ее урожайности до 300 центнеров с гектара и выше. Посевы картофеля, овощей и бахчевых культур возросли с 156 тыс. гектаров в 1953 году до 264 тыс. гектаров в 1965 году и 303 тыс. гектаров - в 1975 году.

Значительное развитие получило также садоводство и виноградарство. Так, площадь плодово-ягодных культур и винограда в 1953 году составляла 30 тыс. га, в 1965 году - 98 тыс. га, в 1975 году - 129 тыс. га, а валовой сбор плодово-ягодных культур в 1978 году превысил 300 тыс. тонн (в 2000 - «более урожайном» году было 202 тыс. тонны), винограда - 190 тыс. тонн (61,6 тыс.га).

Для лучшего снабжения целинников в 1955 году было решено оказать содействие в создании подсобных хозяйств: завезен инвентарь, выделены средства, всем желающим отведены земли для подсобных хозяйств, оказана помощь в приобретении скота и птицы в личное пользование, завезен удойный скот, строились парники, птичники, разбивали ягодники, стало развиваться огородничество.

За годы с начала освоения целины и по 1990 год включительно от Казахстана в общегосударственные ресурсы бывшего СССР поступило 430,9 млн. тонн зерна, из которых 336 млн. тонн (78%) - пшеница. Кроме того, за рассматриваемый период было заготовлено (закуплено) 9449 тыс. тонн риса, 9507 тыс. тонн проса, 6386 тыс. тонн зерна кукурузы, 978 тыс. тонн гречихи и других видов зерна.



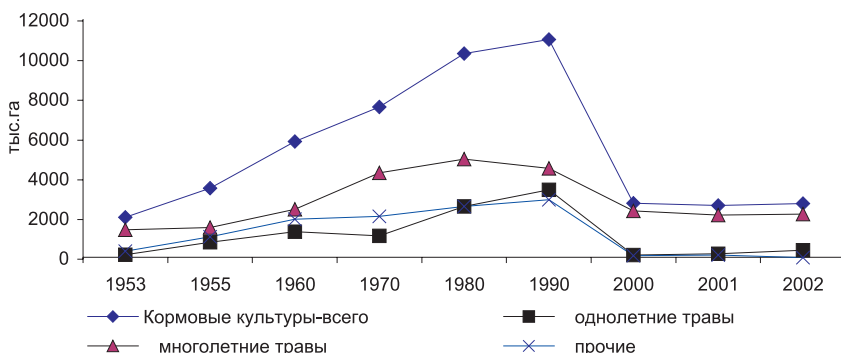
С 1991 года посевные площади сельхозкультур сокращались, что было обусловлено переходом от экстенсивного использования сельскохозяйственных земель в условиях плановой экономики на интенсивную форму рыночного хозяйствования. В то же время с 1999 года наметилась тенденция их роста. В 2002 году вся посевная площадь увеличилась по сравнению с предыдущим годом на 5,7%, в том числе под зерновыми и зернобобовыми – на 6,2% (из них под пшеницей – на 8,1%), овощами – на 0,9%, бахчевыми культурами – на 13,5%.

Так, валовой сбор зерна в 2002-2003гг. в среднем за год составляет 1 млрд. пудов.

Поднятие целины позволило, а необходимость быстрее и резкого увеличения поголовья скота и птицы заставило многократно увеличить в республике производство сеяных кормов для животноводства. В этих целях посевные площади по различным кормовым культурам были доведены до следующих размеров:

	тыс.га									
	1953г.	1955г.	1960г.	1970г.	1980г.	1990г.	2000г.	2001г.	2002г.	
Кормовые культуры - всего	2107	3621	5923	7675	10363	11065	2824	2702	2806	
в том числе:										
силосные культуры, включая кукурузу на силос и зеленый корм	175	671	1878	2070	2323	2282	76	72	74	
кормовые корнеплоды и кормовые бахчи	62	59	10	20	22	33	1,2	1,0	1,4	
однолетние травы	220	859	1388	1175	2655	3498	211	267	454	
многолетние травы (укосная площадь)	1478	1591	2517	4344	5050	4568	2440	2222	2276	

Посевная площадь кормовых культур



Рост масштабов и структуры кормопроизводства в сочетании с возможностями развитого зернового хозяйства позволили увеличить в Казахстане поголовье всех видов скота (кроме лошадей) и создать такие мощные подотрасли животноводства, как птицеводство, свиноводство, молочное скотоводство.



В 1953 году в Казахстане насчитывалось 4134 тыс. голов крупного рогатого скота, из них коров - 1430 тыс.голов; овец и коз - 18253 тыс. голов, лошадей - 1669 тыс. голов, свиней 500 тыс. голов, птицы - 1476 тыс.голов.



К концу 1960 года поголовье крупного рогатого скота достигло 5543 тыс.голов (на 34% больше уровня 1953 года), из них коров - 2042 тыс. голов (на 43%), овец и коз - 28517 тыс.голов (на 56%), свиней - 1773 тыс.голов (в 3,5 раза), птицы - 19749 тыс.голов (в 13 раз).

Возросли объемы производства животноводческой продукции. Так, если в 1953 году было произведено мяса - 324,4 тыс. тонн, то в 1960 году - 549,4 тыс.тонн (на 69% больше), молока, соответственно - 1562 тыс. тонн и 2482,3 тыс.тонн (в 1,6 раза), шерсти - 36,2 тыс. тонн и 66,2 тыс.тонн (в 1,8 раза), яиц - 502,1 млн. штук и 861,3 млн.штук (в 1,7 раза).



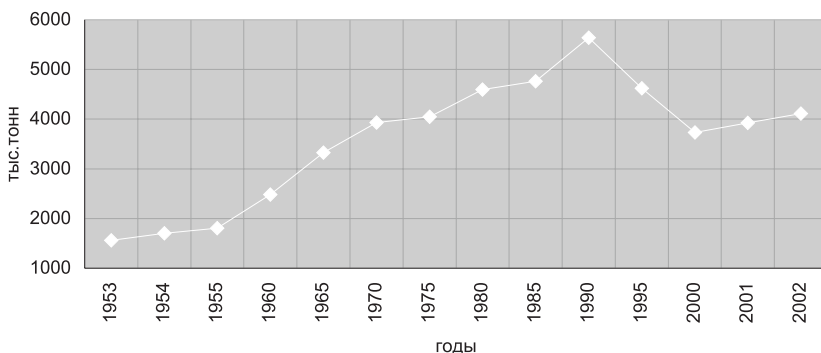
Среднегодовой удой молока с одной коровы к 1960 году увеличился до 1523 кг против 935 кг в 1954 году, а средний убойный вес одной головы крупного рогатого скота – 292 кг против 270 кг в 1954 году.

Таким образом, освоение целины выдвинуло Казахстан в ряд крупнейших животноводческих баз страны: среди 15 союзных республик Казахстан занимал второе место по поголовью овец и производству шерсти, третье - по поголовью крупного рогатого скота, птицы, производству мяса (всех видов скота и птицы) и яиц, четвертое - по поголовью свиней и производству молока.



В период осуществления реформ в сельском хозяйстве в 90-х годах животноводческая отрасль пережила сложный период: с 1991 по 1998 произошло значительное сокращение численности скота и птицы. В 1999-2002гг. положение улучшилось: поголовье крупного рогатого скота в 2002г. по сравнению с 1998г. увеличилось на 15% и составило 4559,5 тыс.голов, овец и коз соответственно – на 18% и 11273 тыс.голов, свиней – на 38% и 1229,8 тыс.голов, птицы – на 40% и 23,8 млн.голов.

Производство молока

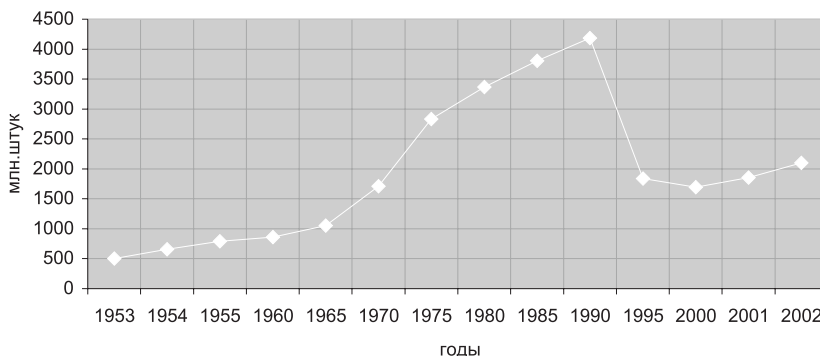


В увеличении производства продукции животноводства основным резервом является повышение продуктивности скота и птицы. По сравнению с 1998 годом, в 2002 году средний живой вес реализованного на мясо крупного рогатого скота во всех категориях хозяйств увеличился с 289 до 292 кг, свиней – с 94 до 104 кг, овец и коз – с 38 до 40 кг, лошадей – с 295 до 302 кг и птицы – с 1,7 до 1,8 кг. Средний годовой надой молока от одной коровы увеличился с 1775 до 2044 кг, а среднегодовая яйценоскость кур – со 165 до 188 штук.

Производство мяса (в убойном весе) в 2002 году достигло 672,6 тыс.тонн (на 5,7% больше, чем в 1998 году), молока – 4109,8 тыс.тонн (соответственно на 22%), яиц – 2102,1 млн. штук (на 51%).

Производство продукции животноводства, в основном, сосредоточено в хозяйствах населения: в 2002 году в них произведено 596,7 тыс. тонн мяса (в убойном весе), что составляет 89% от объема производства во всех категориях хозяйств, 3757,6 тыс. тонн молока и 91%. Только по производству мяса птицы и яиц сельхозпредприятия имеют наибольший удельный вес, ими произведено 23,9 тыс.тонн мяса птицы или 65% от общего количества и 1117,4 млн.штук яиц или 53%.

Производство яиц



Для освоения целинных и залежных земель государством были выделены значительные средства на приобретение новой сельскохозяйственной техники. Так, на начало 1951 года в сельском хозяйстве Казахстана насчитывалось 30,2 тыс. тракторов, 16,6 тыс. зерноуборочных комбайнов, 1,7 тыс. самоходных комбайнов. В 1954 году в Казахстан поступили 22 тыс. тракторов, 12 тысяч зерноуборочных комбайнов, 22 тысячи тракторных плугов, 21,5 тыс. сеялок, 87 тыс. борон и другой техники и оборудования.



Всего же только за 1954-1955 гг. Казахстану было направлено 122 тыс. тракторов, 26 тыс. комбайнов, более 22 тыс. грузовых автомобилей.

К периоду завершения первого - основного этапа подъема целинных и залежных земель (1954 –1960гг.) в сельском хозяйстве республики имелось на вооружении 119,5 тыс. плугов тракторных общего назначения, 45,4 тыс. культиваторов, 142,4 тыс. сеялок, 48,4 тыс. жаток и многие другие машины и оборудование.

В 1954 году объем прямых капитальных вложений в отрасль сельского хозяйства Казахстана увеличился по сравнению с 1953 годом в 2,2 раза. В 1966-1975гг. объемы средств на приобретение тракторов, транспортных средств, различных сельскохозяйственных машин, оборудования и инвентаря по сравнению с 1956-1965гг. возросли в 1,7 раза.



С началом освоения целинных и залежных земель значительно улучшилось благосостояние населения не только в регионах ее освоения, но и во всем Казахстане. Благодаря целине значительно и относительно быстро повысился уровень потребления продуктов питания населением. Если в довоенный период (1938-1940гг.) в целом по СССР среднедушевое потребление мяса не превышало 34 кг в год, молока и молочных продуктов – 180 кг, яиц - 83 шт., овощей и бахчевых – 50 кг, а хлеба – 130 кг, то начиная с конца 50-х годов указанные показатели постоянно росли.



Потребление продуктов питания населением

в расчете на душу населения; кг

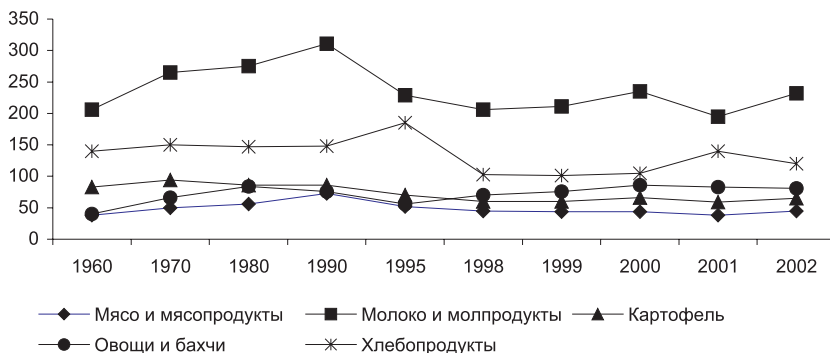
	1960г.	1970г.	1980г.	1990г.	2000г.	2001г.	2002г.
Мясо и мясoproductы (в пересчете на мясо включая сало и субпро- дукты в натуре)	38	50	56	71	44	44	45
Молоко и молочные про- дукты в пересчете моло- ко (включая животное мясо)	206	265	275	307	235	235	232
Яйца, штук	75	122	206	222	102	109	113
Растительное масло	4,3	5,4	7,8	10,9	8,9	13,8	12,6
Картофель	83	94	86	85	66	66	65
Овощи и бахчевые	40	66	84	75	85	95	81
Хлебные продукты (хлеб и макаронные изделия в пересчете на муку, мука, крупы, бобовые)	140	150	147	146	105	120	120

В структуре потребления населением основных продуктов питания за 1991-2002гг. наблюдаются значительные изменения. В 2002 году по сравнению с 1960 годом потребление мяса и мясных продуктов на душу населения увеличилось на 18,4% и составило 45 кг, молока и

молочных продуктов (в пересчете на молоко) – соответственно на 12,6% и 232 кг, яиц - в 1,5 раза и 113 штук, растительного масла – почти в 3 раза и 12,6 кг, овощей и бахчевых культур – в 2 раза и 81 кг. В то же время снизилось потребление картофеля – до 65 кг, хлебопродуктов (хлеба и макаронных изделий в пересчете на муку, круп и бобовых) – до 120 кг.

Потребление продуктов питания на душу населения

кг



При этом потребление основных продуктов питания в Казахстане: муки, риса, картофеля, овощей, мяса, молока, яиц обеспечивается за счет собственного производства.

Наряду с повышением уровня потребления продуктов питания, улучшилась и обеспеченность населения товарами длительного пользования.

Обеспеченность населения отдельными видами товаров культурно-бытового и хозяйственного назначения

на 100 семей, штук

	1960г.	1965г.	1970г.	1980г.	1990г.	2000г.	2001г.	2002г.
Телевизоры	4	19	46	86	112	140	142	144
Холодильники	3	9	32	94	97	118	120	122
Стиральные машины	5	28	70	98	98	103	105	106
Электропылесосы	2	4	9	24	43	65	65	66
Фотоаппараты	14	19	25	31	27	22	26	28
Легковые автомашины	12	18	26	27	27

Потенциал сельского хозяйства Казахстана, созданный в годы поднятия и освоения целины, послужил резервом для дальнейшего и последовательного развития сельскохозяйственного производства в республике.

В настоящее время в аграрном секторе наблюдается тенденция стабильного роста производства. Темпы производства валовой продукции сельского хозяйства в 2001 году составили 17,3%, в 2002 году - 3,4%.

В целях дальнейшего наращивания сельскохозяйственного производства Президентом Республики Казахстан утверждены «Государственная агропродовольственная программа Республики Казахстан на 2003-2005 гг.» и «Государственная программа развития сельских территорий Республики Казахстан на 2004-2010гг.»

«Государственной агропродовольственной программой» предусмотрены меры по интенсификации аграрной экономики, сокращению издержек в сельском хозяйстве за счет использования научно-обоснованных агротехнологий; взят курс на наращивание сельскохозяйственного производства за счет расширения посевных площадей, роста урожайности экономически выгодных культур, увеличения поголовья и продуктивности сельскохозяйственных животных, формирования средние и крупнотоварных животноводческих хозяйств.

Основой государственной политики поддержки развития сельских территорий является обусловленность ее перспективами развития сельской экономики. В «Государственной программе развития сельских территорий Республики Казахстан на 2004-2010гг.» предусмотрены меры для повышения эффективности развития сельских территорий и агропродовольственного комплекса, формирования оптимальных схем сельского расселения в целях расширения сельскохозяйственного производства.

В результате реализации государственных программ в аграрном секторе ожидается значительный рост сельскохозяйственного производства, обеспечение продовольственной безопасности страны, повышение конкурентоспособности отечественных продуктов питания.

Административно-территориальное деление и численность населения Республики Казахстан

Территория Республики Казахстан составляет 2,7 млн.кв.км

на конец года

	1953	1954	1955	1959	1965	1970
Области	16	16	16	16	15	17
Районы (сельские)	201	201	201	192	152	181
Города	37	37	39	43	59	77
Районы в городах	9	9	9	9	8	10
Поселки	130	130	133	141	163	173
Аульные (сельские) округа	2638	2638	2086	1981	1802	1895
Численность населения на начало года, тыс. человек*	7355*	7701*	8283*	9310*	11771*	13009
в том числе:						
городское	3071	3191	3367	4067	5505	6538
сельское	4284	4510	4916	5243	6266	6471
сельское население в про- центах к общей численности	58	59	59	56	53	50

продолжение

	1975	1979	1985	1990	1995	1996
Области	19	19	19	19	19	19
Районы (сельские)	210	218	221	216	220	218
Города	82	82	82	83	83	83
Районы в городах	29	29	35	24	24	17
Поселки	183	191	205	211	200	200
Аульные (сельские) округа	2125	2237	2385	2449	2496	2456
Численность населения, на начало года, тыс. человек	14209	14684	15654	16358,2	15675,8	15480,6
в том числе:						
городское	7506	7920	8850	9366,9	8730,3	8635,2
сельское	6703	6764	6804	6991,3	6945,5	6845,4
сельское население в про- центах к общей численности	47	46	44	43	44	44

продолжение

	1997	1998	1999	2000	2001	2002
Области	14	14	14	14	14	14
Районы (сельские)	160	159	159	160	160	160
Города	84	84	84	85	86	86
Районы в городах	10	10	10	10	10	10

окончание

	1997	1998	1999	2000	2001	2002
Поселки	195	241	192	200	196	186
Аульные (сельские) округа	2150	2042	2041	2103	2142	2237
Численность населения, на начало года, тыс. человек	15188,2	14955,3	14900,3	14862,7	14846,0	14862,5
в том числе:						
городское	8499,4	8376,1	8357,9	8373,1	8388,0	8416,2
сельское	6688,8	6579,2	6542,4	6489,6	6458,0	6446,3
сельское население в процентах к общей численности	44	44	44	44	43	43

Наличное население, с 1970г. – постоянное население

***) Данные приведены: за 1959г. и 1970г. – по переписи населения на 15 января; за 1979г. – по переписи населения на 17 января.*

Численность населения отдельных национальностей в Республике Казахстан

(по данным переписей населения)

	1939 всего	1959		1970	
		всего	в том числе в сельской местности	всего	в том числе в сельской местности
тысяч человек					
Все население	6082	9295	5228	13013	6430
Казахи	2307	2787	2109	4238	3106
Русские	2447	3972	1629	5522	1688
Украинцы	656	761	454	933	431
Немцы	92	660	...	858	510
Татары	107	192	65	286	82
Узбеки	102	136	86	216	129
Белорусы	31	107	62	198	103
Уйгуры	35	60	...	121	87
Корейцы	96	74	...	82	22
Азербайджанцы	12	38	...	58	39
Дунгане	7	10	...	17	15
Другие национальности	190	498	823	484	218
в процентах к итогу					
Все население	100	100	100	100	100
Казахи	37,9	30,0	40,3	32,6	48,3
Русские	40,2	42,7	31,2	42,4	26,3
Украинцы	10,8	8,2	8,7	7,2	6,7
Немцы	1,5	7,1	0,0	6,6	7,9
Татары	1,8	2,1	1,2	2,2	1,3
Узбеки	1,7	1,4	1,6	1,7	2,0
Белорусы	0,5	1,2	1,2	1,5	1,6

продолжение

	1939 всего	1959		1970	
		всего	в том числе в сельской местности	всего	в том числе в сельской местности
Уйгуры	0,6	0,6	0,0	0,9	1,4
Корейцы	1,6	0,8	0,0	0,6	0,3
Азербайджанцы	0,2	0,4	0,0	0,4	0,6
Дунгане	0,1	0,1	0,0	0,1	0,2
Другие национальности	3,1	5,4	15,7	3,7	3,4

продолжение

	1979		1989		1999	
	всего	в том числе в сельской мест- ности	всего	в том числе в сельской мест- ности	всего	в том числе в сельской мест- ности

тысяч человек

Все население	14688	6776	16199	7017	14953	6576
Казахи	5293	3637	6497	4008	7985	4370
Русские	5991	1546	6062	1393	4480	1036
Украинцы	898	356	876	311	547	208
Немцы	900	493	947	485	353	172
Татары	313	83	321	75	249	56
Узбеки	263	168	331	208	371	254
Белорусы	181	80	178	70	112	47
Уйгуры	148	99	182	116	210	125
Корейцы	92	18	101	16	100	13
Азербайджанцы	73	47	89	50	78	46
Дунгане	22	19	30	25	37	30
Другие национальности	514	230	585	260	431	219

в процентах к итогу

Все население	100	100	100	100	100	100
Казахи	36,0	53,7	40,1	57,1	53,4	66,5
Русские	40,8	22,8	37,4	19,9	30,0	15,8
Украинцы	6,1	5,3	5,4	4,4	3,7	3,2
Немцы	6,1	7,3	5,8	6,9	2,4	2,6
Татары	2,1	1,2	2,0	1,1	1,7	0,9
Узбеки	1,8	2,5	2,0	3,0	2,5	3,9
Белорусы	1,2	1,2	1,1	1,0	0,7	0,7
Уйгуры	1,0	1,5	1,1	1,7	1,4	1,9
Корейцы	0,6	0,3	0,6	0,2	0,7	0,2
Азербайджанцы	0,5	0,7	0,5	0,7	0,5	0,7
Дунгане	0,1	0,3	0,2	0,4	0,2	0,5
Другие национальности	3,5	3,4	3,6	3,7	2,9	3,3

Дневные общеобразовательные школы

	1953/ 1954	1960/ 1961	1965/ 1966	1970/ 1971	1975/ 1976	1980/ 1981
Число дневных общеобразовательных школ	8921	9592	9645	9262	8533	7951
в городских поселениях	1366	1693	1727	1782	1724	1651
в сельской местности	7555	7899	7918	7480	6809	6300
Число учащихся в дневных общеобразовательных школах, тыс.человек	1291,8	1720,5	2634,3	3019,2	3050,5	2951,3
в городских поселениях	500,4	742,7	1162,6	1327,4	1306,9	1275,7
в сельской местности	791,4	977,8	1471,7	1691,8	1743,6	1675,6

продолжение

	1985/ 1986	1990/ 1991	1995/ 1996	2000/ 2001	2001/ 2002	2002/ 2003
Число дневных общеобразовательных школ	8109	8487	8732	8309	8408	8334
в городских поселениях	1718	1902	2057	1902	2015	2016
в сельской местности	6391	6585	6675	6251	6225	6144
Число учащихся в дневных общеобразовательных школах, тыс.человек	3089,2	3145,6	3059,8	3247,4	3085,0	3115,0
в городских поселениях	1428,9	1552,3	1498,4	1622,7	1604,9	1633,3
в сельской местности	1660,3	1593,3	1561,4	1606,4	1458,8	1460,4

Дошкольные организации

на конец года

	1953*	1960	1965	1970	1975	1980
Общее число постоянных дошкольных организаций	738	3273	5097	5834	6560	7194
в том числе:						
в городских поселениях	506	1518	2330	2759	2951	3188
в сельской местности	232	1755	2767	3075	3609	4006
Численность детей в постоянных дошкольных организациях, тыс. чел.	33,7	169,6	420,6	564,5	709,1	876,8
в том числе:						
в городских поселениях	27,2	119,1	276,1	375,2	466,0	572,3
в сельской местности	6,5	50,5	144,5	189,3	243,1	304,5

продолжение

	1985	1990	1995	2000	2001	2002
Общее число постоянных дошкольных организаций	7982	8743	5058	1089	1103	1095
в том числе:						
в городских поселениях	3534	3802	2292	912	886	874
в сельской местности	4448	4941	2766	177	217	221
Численность детей в постоянных дошкольных организациях, тыс. чел.	986,2	1067,8	407,2	133,2	140,4	147,5
в том числе:						
в городских поселениях	637,5	676,6	291,5	123,9	128,0	134,1
в сельской местности	348,7	391,2	115,7	9,3	12,4	13,4

**) Без учета ясельных групп.*

Основные показатели развития здравоохранения

	1955	1960	1965	1970	1975	1980
Численность врачей, тыс. человек*	9,8	14,4	22,5	28,8	39,2	47,8
в том числе в сельской местности						
Численность врачей на 10 000 человек населения	11,8	14,0	18,7	21,8	27,6	31,9
в том числе в сельской местности						
Численность среднего медперсонала, тыс. человек	32,3	58,4	76,4	106,0	130,7	150,3
в том числе в сельской местности						
Численность среднего медперсонала на 10 000 человек населения	38,9	57,1	63,5	80,2	92,0	100,2
в том числе в сельской местности						
Число больничных учреждений, единиц	1478	1717	1876	1972	1770	1695
в том числе в сельской местности						
Число больничных коек, тыс.	55,3	82,3	123,6	156,4	178,7	195,8
в том числе в сельской местности						
Число больничных коек на 10 000 человек населения	66,8	80,4	102,6	118,4	125,7	130,6
в том числе в сельской местности						

продолжение

	1985	1990	1995	2000	2001	2002
Число больничных учреждений, оказывающих амбулаторно-поликлиническую помощь, единиц	1719	2018	2158	2220	2202	2366
в том числе в сельской местности						
Число самостоятельных женских консультаций, детских поликлиник и учреждений, имеющих женские консультации и детские поликлинические отделения	561	624	900	982	1201	1450
в том числе в сельской местности						
Число коек для беременных и рожениц, тыс.	7,9	11,9	14,7	16,3	15,7	16,4
в том числе в сельской местности						
Численность врачей, тыс. человек	59,6	68,9	62,2	49,0	51,3	53,7
в том числе в сельской местности						
Численность врачей на 10 000 человек населения	37,6	41,2	38,8	33,0	34,6	36,1
в том числе в сельской местности						
Численность среднего медперсонала, тыс. человек	181,1	207,3	166,3	106,6	109,4	113,4
в том числе в сельской местности						
Численность среднего медперсонала на 10 000 человек населения	114,1	123,9	103,7	71,8	73,8	76,3
в том числе в сельской местности						
Число больничных учреждений, единиц	1744	1788	1518	938	981	1005
в том числе в сельской местности						
Число больничных коек, тыс.	214,4	227,8	192,6	106,9	110,2	111,9
в том числе в сельской местности						
Число больничных коек на 10 000 человек населения	135,1	136,2	120,1	72,1	74,4	75,3
в том числе в сельской местности						

окончание

	1985	1990	1995	2000	2001	2002
Число больничных учреждений, оказывающих амбулаторно-поликлиническую помощь, единиц	2891	3268	3405	3247	3288	3352
в том числе в сельской местности						
Число самостоятельных женских консультаций, детских поликлиник и учреждений, имеющих женские консультации и детские поликлинические отделения	1605	1916	2145	1872	2066	2113
в том числе в сельской местности						
Число коек для беременных и рожениц, тыс.	17,4	19,3	16,5	9,3	9,2	9,6
в том числе в сельской местности						
Амбулаторно-поликлинические учреждения, тыс. посещений в смену	270,5	305,9	257,8	252,2	246,4	250,4

**) С 1997 года зубные врачи включены в численность среднего медицинского персонала.*

Число клубных учреждений и библиотек

единиц

	1953	1954	1960	1965	1970
Библиотеки	5104	6037	6141	6746	7764
в т.ч. в сельской местности	4434	5192	5076	5348	6041
Клубы	5856	5779	5140	5488	7198
в т.ч. в сельской местности	5397	5298	4668	4864	6235

продолжение

	1975	1980	1985	1990	1995	1996
Библиотеки	9062	9480	9700	9701	7483	6164
в т.ч. в сельской местности	7185	7593	7732	7787	6226	5184
Клубы	7964	8743	9305	9350	5267	4171
в т.ч. в сельской местности	7103	7809	8381	8394	4996	3857

окончание

	1997	1998	1999	2000	2001	2002
Библиотеки	3707	3517	2964	3598	3220	3312
в т.ч. в сельской местности	3033	2863	2380	2903	...	2742
Клубы	1867	1624	1206	...	403	1891
в т.ч. в сельской местности	1699	1396	1023	1668

Начиная с 1964г. в числе клубных учреждений учитываются общественные клубы.

Ввод в действие объектов социально-культурного назначения

	1953	1960	1965	1970	1975	1980
Жилые дома, тыс.кв.м	2117	7447	6333	5950	6066	5793
из них в сельской местности	...	2212	2298	2574	2597	2403
Общеобразовательные школы, тыс. ученических мест – всего	23,7	91,6	107,4	108,7	122,1	88,1
из них в сельской местности	11,6	62,4	60,5	66,2	80,1	109
Дошкольные учреждения, тыс. мест – всего	3226	18437	30221	32965	35360	28550
из них в сельской местности	12500	7900
Больницы, коек – всего	...	3683	4288	5936	3489	3095
из них в сельской местности	814	670
Амбулаторно-поликлинические учреждения, посещений в смену	8180	7892	4555
из них в сельской местности

продолжение

	1985	1990	1995	2000	2001	2002
Жилые дома, тыс.кв.м	6627	7869	1663	1218	1506	1552
из них в сельской местности	2812	2960	437	254	370	371
Общеобразовательные школы, тыс. ученических мест – всего	85,0	80,8	2,5	9,7	21,9	12,4
в сельской местности	56,4	38,8	1,3	5,6	12,8	7,8
Дошкольные учреждения, тыс. мест – всего	38,5	30,5	1,0	-	0,2	0,05
в сельской местности	14,3	14,8	0,05	-	0,2	-
Больницы, коек – всего	2995	2848	444	130	248	1214
в сельской местности	322	748	-	-	248	186
Амбулаторно-поликлинические учреждения, посещений в смену	6050	9136	975	367	475	2792
из них в сельской местности	...	3376	75	206	182	194

Протяженность транспортных путей

тыс.км

	1953	1960	1965	1970	1975	1980
Эксплуатационная длина железнодорожных путей общего пользования (включая дороги других государств на территории Казахстана)	...	12,03	13,04	14,37	14,72	14,84
из них - железные дороги Казахстана	...	11,01	11,79	13,12	13,72	13,84
Протяженность автомобильных дорог общего пользования	108,3	108,3	109,3	110,3	96,7	97,3
из них - с твердым покрытием	2,9	11,2	24,4	41,1	58,4	70,8
Протяженность эксплуатационных водных путей	4,8	5,8	5,8	5,8	4,2	4,4
из них - с освещаемой обстановкой пути	...	2,6	3,0	2,6	3,1	4,0

Ввод в действие автодорог

километров

	1953	1960	1965	1970	1975	1980
Общего пользования с твердым покрытием	...	356,5	875,0	228,4	85,0	721,7
из них внутрихозяйственного назначения

продолжение

	1985	1990	1995	2000	2001	2002
Общего пользования с твердым покрытием	713,1	755,3	-	86,51	426,76	767,6
из них внутрихозяйственного назначения	...	703,3	20,3	56,37	161,56	77,84

Грузооборот транспорта общего пользования

млрд. тонно-километров

	1953	1960	1965	1970	1975	1980
Все виды транспорта	...	129,6	177,7	24309	355,7	406,1
в том числе:						
железнодорожного	40,6	118,1	162,3	217,5	311,0	354,3
автомобильного*	1,4	9,8	13,0	17,9	26,3	33,0
речного, млн.ткм	261	970	1509	2156	2419	3253
воздушного, млн.ткм	...	40	52	56	78	89
трубопроводного	...	0,7	0,8	6,2	15,9	15,4

продолжение

	1985	1990	1995	2000	2001	2002
Все виды транспорта	447,6	472,0	169,7	207,0	225,4	232,3
в том числе:						
железнодорожного	382,5	407,0	124,5	125,0	135,7	133,1
автомобильного*	41,5	44,7	20,1	31,0	33,0	37,6
речного, млн.ткм	3437	3851	802	42,3	39,3	47,9
воздушного, млн.ткм	99	80	145,2	117,5	43,7	53,4
трубопроводного	20,1	16,3	24,2	50,9	56,6	61,5

*С 1953г. с учетом объемов перевозок грузов нетранспортными предприятиями;
с 1995 г., включая оценку работы предпринимателей (физических лиц), занимающихся коммерческими перевозками.*

Пассажирооборот транспорта общего пользования

млн.пкм

	1953	1960	1965	1970	1975	1980
Все виды транспорта	...	14004	22213	32373	43686	52044
в том числе:						
железнодорожного	...	9228	10866	13235	14469	14739
автомобильного (автобусного и таксомоторного)	...	3310	7865	13602	20424	26078
городского электрического	...	655	836	955	1154	1380
речного	18	18	33	76	92	112
воздушного	...	793	2613	4505	7547	9735

продолжение

	1985	1990	1995	2000	2001	2002
Все виды транспорта	59714	71471	51749	73105	84208	92672
в том числе:						
железнодорожного	15749	19734	13159	10215	10384	10449
автомобильного (автобусного и таксомоторного)*	31844	36294	32654	60460	71287	79429
городского электрического	1529	2039	1217	632	635	614
речного	101	113	5,7	1,1	0,6	1,0
воздушного	10491	13291	4713	1797	1901	2179

С 1995 г. с учетом оценки объема пассажирских перевозок предпринимателями (физическими лицами), занимающимися коммерческими перевозками.

продолжение

	1985	1990	1995	2000	2001	2002
Эксплуатационная длина железнодорожных путей общего пользования (включая дороги других государств на территории Казахстана)	15,1	15,06	14,36	14,53	14,59	14,65
из них - железные дороги Казахстана	14,1	14,16	13,74	13,55	13,6	13,6
Протяженность автомобильных дорог общего пользования	96,1	86,5	87,3	85,9	88,0	88,4
из них - с твердым покрытием	78,0	80,3	82,5	81,3	82,6	83,0
Протяженность эксплуатационных водных путей	4,0	4,0	3,5	4,4	4,0	4,0
из них - с освещаемой обстановкой пути	1,1	1,9	2,0

Производство промышленной продукции

	1953	1960	1965	1970	1975	1980
Электроэнергия, млн. квт.ч	4108	10494	19237	34748	52452	61530
Минеральные удобрения в пересчете на 100% пита- тельных веществ, тыс.тонн	49,7	88,3	148,6	382,4	1122,0	1262,0

продолжение

	1985	1990	1995	2000	2001	2002
Электроэнергия, млн. квт.ч	81263	87379	66661	51635,1	55384,0*	58330,6
Минеральные удобрения в пересчете на 100% пита- тельных веществ, тыс.тонн	1429,7	1655,9	196,9	6,7	30,3	94,8

Производство пищевых продуктов

тыс. тонн

	1953	1960	1965	1970	1975	1980	1985
Сахар-песок	78,8	122,8	171,3	176,2	147,3	271,6	337,0
Мясо и субпродукты пищевые	149,3	278,2	411,4	525,0	694,0	607,8	665,4
Изделия колбасные	21,2	48,1	67,9	91,7	113,8	120,9	125,8
Масло животное	22,4	29,1	45,1	42,2	44,9	60,0	69,3
Цельномолочная про- дукция в пересчете на молоко	...	288,2	508,1	795,2	926,8	1106,9	1224,9
Масло растительное	40,9	49,2	57,4	61,1	68,6	83,0	72,7
Кондитерские изделия	35,9	59,7	86,4	114,9	153,5	201,9	220,8
Макаронные изделия	15,8	30,9	58,1	66,3	75,8	88,3	108,7
Мука	871,8	1061,3	1401,9	1725,6	1739,4	1833	1962,5
Крупа	66,4	95,3	110,3	180,4	297,3	331,5	350,3
Комбикорма	878,9	1210,1	1768,9	2307,5	3287,1

продолжение

	1990	1995	2000	2001	2002
Сахар-песок	319,1	96,6	279,7	346,5	390,5
Мясо и субпродукты пищевые	898,6	273,1	77,2	74,3	67,3
Изделия колбасные	154,9	34,8	12,0	12,4	16,4
Масло животное	85,1	30,4	4,4	6,1	9,0
Цельномолочная продукция					
в пересчете на молоко	1469,6	278,8	109,6	108,5	122,5
Масло растительное	94,1	43,5	27,6	31,3	34,9
Кондитерские изделия	258,9	29,3	28,3	32,9	39,9
Макаронные изделия	132,5	78,8	37,8	46,9	62,0
Мука	1962	1575	1740,8	1776,1	2107,1
Крупа	364,1	141,4	38,8	37,5	26,1
Комбикорма	4248,7	927,0	242,4	238,4	319,1

Производство тракторов и сельскохозяйственной техники

тыс. штук

	1953	1960	1965	1970	1975
Тракторы	-	-	-	8,1	34,3
Тракторные плуги	-	-	-	11,7	14,1
Тракторные сеялки	-	0,01	0,3	1,1	25,0
Машины для внесения					
в почву минеральных удобрений и извести	-	-	-	3,1	39,9
Тракторные культиваторы	-	-	6	4,4	6,5
Косилки тракторные	-	-	-	22,7	15,9

продолжение

	1980	1985	1990	1995
Тракторы	46,6	54,6	41,1	1,8
Тракторные плуги	35,8	37,2	5,7	0,3
Тракторные сеялки	51,3	80,5	8,3	0,3
Машины для внесения				
в почву минеральных удобрений и извести	28,7	13,7	9,8	0,2
Тракторные культиваторы	28,7	46,2	19,2	0,08
Косилки тракторные	6,9	-	19,7	2,0

окончание

штук

	1999	2000	2001	2002
Тракторы сельскохозяйственные, прочие	646	948	545	82
Плуги и бороны дисковые	379	47	46	42
Сеялки	6	213	877	500
Рыхлители и культиваторы	107	74	9	154
Косилки, включая косилки, смонтированные на тракторе, не включенные в другие груп- пировки	233	149	110	64

Основные показатели сельскохозяйственного производства

	1953	1960	1965	1970
Валовая продукция сельского хозяйства (в фактически дейст- вовавших ценах), млн.руб.	...	7904*	7348*	11328*
растениеводства	...	3877	2212	4984
животноводства	...	4027	5136	6344
Структура валовой продукции сельского хозяйства, %	...	100	100	100
растениеводство	...	49	30	44
животноводство	...	51	70	56
Численность занятого населе- ния в сельском, охотничьем и лесном хозяйствах, тыс.человек	...	1598,2	1474,9	1411,1
доля в общей численности всего занятого населения республики, %	...	39,3	31,4	26,6
Площадь сельскохозяйственных угодий, тыс.га	118838,6	158565,9	181970,1	183637,3
из них				
пашня	11823,2	32262,1	33509,7	34285,2
сенокосы	8268,3	7867,4	7205,1	6559,6
пастбища	83658,2	115042,6	139010,3	141555,0

продолжение

	1975	1980	1985	1990
Валовая продукция сельского хозяйства (в фактически действовавших ценах), млн.руб.	10112*	14135	13832	15673
растениеводства	3336	6399	5878	6118
животноводства	6776	7736	7954	9555
Структура валовой продукции сельского хозяйства, %	100	100	100	100
растениеводство	33	42	42	39
животноводство	67	58	58	61
Численность занятого населения в сельском, охотничьем и лесном хозяйствах, тыс.человек	1488,3	1560,8	1305,4	1215,4
доля в общей численности всего занятого населения республики, %	24,9	23,5	23,3	18,8
Площадь сельскохозяйственных угодий, тыс.га	189124,8	193279,2	197342,9	197579,5
из них				
пашня	35184,1	35416,7	35659,7	35502,3
сенокосы	5743,7	5375,2	5064,8	4584,8
пастбища	147768,3	152135,4	156345,8	157154,2

* 1960-1990гг. – валовая продукция в сопоставимых ценах 1983 года.

окончание

	1995	2000	2001	2002
Валовая продукция сельского хозяйства (в фактически действовавших ценах), млн.тенге	191571	402047	533639	557390
растениеводства	107275	223504	325770	325283
животноводства	84297	178543	207869	232107
Структура валовой продукции сельского хозяйства, %	100	100	100	100
растениеводство	66	56	61	58
животноводство	34	44	39	42
Численность занятого населения в сельском, охотничьем и лесном хозяйствах, тыс.человек	1437,9	1940,7	2366,3	2366,7
доля в общей численности всего занятого населения республики, %	21,9	31,3	35,3	35,3
Площадь сельскохозяйственных угодий, тыс.га	173884,4	86378,9	84562,5	80445,7
из них				
пашня	31654,5	19379,8	20476,9	21429,1
сенокосы	4192,3	2040,3	1971,0	1862,3
пастбища	135323,5	61302,1	59175,4	54601,0

Число сельхозформирований всех форм хозяйствования

	1954	1960	1965	1970	1975	1980
Все категории хозяйств (на конец года), единиц						
совхозы	382	879	1521	1625	1864	2077
колхозы	2828	1355	475	461	422	418
межхозяйственные пред- приятия, организации и объединения	50	70	190
Личные подсобные хозяйст- ва рабочих, служащих и кол- хозников, единиц	1590,5	1648,0	1770,6

продолжение

	1990	1995	1996	1997	1998
Число сельхозформирований всех форм хозяйствования (на конец года), единиц	4918	36285	52481	64280	85673
из них действующие сельско- хозяйственные формирова- ния -всего:	4918	36285	52481	55393	68864
в том числе:					
государственные предприятия	2223	1405	451	274	86
негосударственные предприятия	2371	4095	7694	5328	6303
крестьянские (фермерские) хозяйства	324	30785	44336	49791	62475
Хозяйства населения, тысяч единиц	2094	2175	2150	2057	2108
Садоводческие и дачные коо- перативы, единиц	...	2660	2893	2867	3026

	окончание			
	1999	2000	2001	2002
Число сельхозформирований всех форм хозяйствования (на конец года), единиц	91265	111899	131203	150696
из них действующие сельскохозяйственные формирования -всего:	73172	81078	100402	116054
в том числе:				
государственные предприятия	57	74	79	82
негосударственные предприятия	4962	4631	4863	4538
крестьянские (фермерские) хозяйства	68153	76373	95460	111434
Хозяйства населения, тысяч единиц	2202	2182	2172	2155
Садоводческие и дачные кооперативы, единиц	2986	2945	3089	2919

Темпы производства валовой продукции сельского хозяйства

во всех категориях хозяйств, в процентах к предыдущему году

	Валовая продукция сельского хозяйства - всего	в том числе	
		растениеводства	животноводства
1953
1959	101,7	96,7	108,5
1960	101,0	102,9	98,7
1965	73,2	43,2	104,4
1970	113,5	111,2	115,3
1975	87,1	72,0	97,1
1980	99,6	95,9	102,9
1985	109,0	124,1	100,0
1990	106,8	124,0	98,1
1995	75,6	75,1	75,1
1996	95,0	102,2	81,3
1997	99,2	105,6	90,1
1998	81,1	69,8	96,0
1999	128,0	166,2	101,0
2000	95,8	92,0	100,0
2001	117,3	128,5	103,2
2002	103,4	102,9	104,2

Посевная площадь сельскохозяйственных культур

во всех категориях хозяйств, тыс. га

	1951	1952	1953	1954	1955	1956
Посевная площадь, всего	8638,1	9190,6	9714,3	11518,5	20625,2	27870,5
Зерновые культуры	6403,5	6668,7	7024,1	8394,9	16247,1	22474,4
из них						
пшеница	4210,1	4470,3	4637,3	5405,1	12082,0	18310,7
рожь озимая	561,2	457,9	322,9	483,9	422,4	486,3
ячмень	453,6	590,5	707,6	776,9	1030,3	1143,8
кукуруза на зерно	47,1	49,1	40,0	48,5	111,8	99,6
овес	645,3	587,4	713,1	846,3	1063,8	779,8
просо	446,0	475,0	565,9	797,2	1496,4	1607,2
рис	29,3	28,8	29,2	30,2	31,2	32,4
гречиха	1,1	1,9	2,2	2,5	5,0	6,1
Технические культуры, всего	400,1	418,7	427,8	440,3	515,9	572,8
хлопчатник	113,4	115,3	112,6	112,4	114,4	109,9
сахарная свекла (фабричная)	20,4	21,1	24,1	23,6	25,2	26,5
подсолнечник на зерно	117,2	186,3	211,7	219,5	262,9	300,5
табак	5,4	5,5	5,5	5,5	5,5	4,8
Картофель	123,9	92,8	94,1	132,5	159,4	153,6
Овощи	26,5	27,7	29,1	32,5	34,7	44,2
Бахчевые культуры	26,6	30,2	32,7	42,4	46,5	59,6
Кормовые культуры, всего	1657,0	1951,9	2106,8	2475,4	3621,3	4565,6

продолжение

	1957	1958	1959	1960	1965	1970
Посевная площадь, всего	27949,2	28644,9	27978,4	28542,7	30532,8	30969,9
Зерновые культуры	22776,6	23217,9	21849,5	21949,9	24320,0	22603,0
из них						
пшеница	19381,0	19318,5	18028,5	18062,6	18724,6	17399,6
рожь озимая	293,9	324,0	203,5	273,2	231,9	244,2
ячмень	1258,1	1247,9	1444,9	1575,4	3871,9	3377,5
кукуруза на зерно	78,3	53,6	84,5	82,6	47,8	45,1
овес	915,9	923,0	1135,1	1067,6	359,0	496,5
просо	815,7	1311,8	926,4	864,7	742,1	716,3
рис	22,5	20,4	15,3	13,1	42,3	82,4
гречиха	5,1	6,2	3,0	3,7	115,4	177,7
Технические культуры, всего	474,1	488,9	488,9	406,7	448,3	406,2
хлопчатник	105,2	106,8	100,5	105,6	112,1	117,5
сахарная свекла (фабричная)	29,0	45,2	51,4	60,0	67,2	70,1
подсолнечник на зерно	191,5	213,7	218,6	134,6	94,2	93,3
табак	4,2	3,2	3,2	2,9	4,4	5,1
Картофель	175,8	182,1	179,8	174,2	180,2	192,4
Овощи	38,9	42,6	47,4	46,1	47,7	51,4
Бахчевые культуры	46,0	46,6	44,9	41,9	36,4	38,4
Кормовые культуры, всего	4437,5	4666,5	5367,5	5923,0	5495,3	7675,3

продолжение

	1975	1980	1985	1990	1995	1996
Посевная площадь, всего	35695,8	36389,8	35796,1	35182,1	28679,6	25644,1
Зерновые культуры	25567,9	25340,3	25128,9	23355,9	18877,7	17187,6
из них						
пшеница	17658,6	17093,6	16162,0	14069,7	12551,8	12280,3
рожь озимая	186,0	261,6	229,7	768,6	175,9	108,4
ячмень	5870,7	6091,3	6825,5	6659,7	4826,1	3640,1
кукуруза на зерно	78,1	97,1	134,2	128,6	85,8	85,8
овес	425,0	492,6	351,1	381,9	491,5	452,0
просо	831,4	832,8	825,0	781,2	242,5	263,7
рис	105,1	130,7	142,4	124,5	94,8	88,5
гречиха	178,2	183,3	206,2	217,9	266,8	174,1
Технические культуры, всего	348,5	388,3	435,3	439,9	702,2	629,0
хлопчатник	109,5	126,5	130,5	119,7	109,7	106,0
сахарная свекла (фабричная)	74,8	77,6	71,5	43,6	40,8	32,4
подсолнечник на зерно	98,8	103,1	103,7	136,9	346,2	335,8
табак	6,0	6,9	6,3	2,6	1,9	1,5
Картофель	203,1	190,8	190,8	205,9	205,9	189,4
Овощи	60,7	65,6	64,9	70,8	76,1	79,8
Бахчевые культуры	39,3	36,5	35,5	35,8	27,7	31,6
Кормовые культуры, всего	9471,9	10362,7	9935,4	11065,5	8788,9	7526,0

окончание

	1997	1998	1999	2000	2001	2002
Посевная площадь, всего	21843,7	18610,4	15285,3	16195,3	16785,2	17756,3
Зерновые культуры	15651,4	13526,7	11392,5	12438,2	13208,7	14022,7
из них						
пшеница	11512,2	10668,1	9037,0	10113,3	10850,5	11733,0
рожь озимая	73,1	68,6	20,2	27,0	43,6	77,7
ячмень	3182,0	2222,5	1796,0	1710,7	1751,1	1748,5
кукуруза на зерно	69,0	65,8	66,5	79,4	88,3	106,0
овес	387,2	214,7	145,8	192,9	183,9	144,9
просо	153,9	94,5	128,1	137,9	115,1	54,6
рис	85,2	76,7	71,6	77,6	71,5	68,0
гречиха	106,9	68,9	45,0	52,0	57,4	42,4
Технические культуры	453,4	481,2	550,5	631,1	560,8	609,2
хлопчатник	103,6	118,0	141,3	151,8	184,9	170,9
сахарная свекла (фабричная)	13,5	17,6	19,0	22,5	19,9	19,8
подсолнечник на зерно	223,9	224,7	262,6	313,9	253,5	321,2
табак	1,4	5,1	4,7	7,3	8,0	7,4
Картофель	176,3	169,9	156,3	160,3	164,6	163,0
Овощи	87,1	96,5	96,1	102,6	107,7	108,7
Бахчевые культуры	28,9	41,5	38,8	38,8	41,4	47,0
Кормовые культуры	5445,7	4294,1	3050,8	2823,7	2701,7	2805,5

Производство основных видов продукции растениеводства

тыс. тонн

	1951*	1952*	1953*	1954*	1955	1956
Зерновые культуры	2604,5	3678,0	5436,8	7648,5	4517,6	22175,7
из них						
пшеница	1835,4	2613,6	3787,7	5269,2	3627,3	19200,6
кукуруза на зерно	51,0	72,4	47,9	60,0	106,0	92,9
просо	57,0	167,5	265,3	426,2	160,1	505,7
рис	35,4	43,5	37,3	30,3	43,3	56,3
гречиха	0,1	0,5	0,8	1,4	0,3	2,2
Хлопок-сырец	131,0	135,0	162,6	162,9	135,2	193,7
Сахарная свекла (фабричная)	564,2	567,4	568,3	544,9	528,0	821,7
Подсолнечник	13,9	28,4	40,7	57,2	35,9	45,9
Картофель	503,6	449,4	627,7	866,3	691,1	936,2
Овощи	163,3	202,6	232,6	299,2	290,2	385,0
Бахчевые культуры	101,1	132,9	167,3	183,5	129,7	160,1

продолжение

	1957	1958	1959	1960	1965	1970
Зерновые культуры	9624,9	20912,3	18078,5	17692	7020	21153
из них						
пшеница	7989,8	17829,7	15219,2	14496,3	5397,2	16338,1
кукуруза на зерно	89,5	71,1	113,3	120,6	106,0	154,2
просо	415,7	667,1	428,8	418,2	128,7	259,0
рис	29,7	30,2	33,8	24,1	93,3	276,7
гречиха	2,2	1,0	1,3	1,4	6,0	82,3
Хлопок-сырец	153,2	143,9	205,1	174,4	243,3	276,7
Сахарная свекла (фабричная)	840,2	1235,1	993	1148	1930	2223
Подсолнечник	65,7	49,2	56	38	54	78
Картофель	1185,6	927,2	1313,8	1267,2	1130,7	1896,0
Овощи	336,4	308,6	445,4	395,7	590,4	798,5
Бахчевые культуры	189,0	131,9	145,8	125,7	153,1	239,3

50
ЛЕТ

Ц
Е
Л
И
Н
Е

продолжение

	1975	1980	1985	1990	1995	1996
Зерновые культуры	11179	25930	22694	28488	9506	11237
из них						
пшеница	7827,7	17547,7	14191,1	16196,8	6490	7678
кукуруза на зерно	285,5	414,1	597,7	442,1	136	122
просо	82,5	356,1	401,9	939,3	39	30
рис	283,4	612,5	671,2	653,1	184	226
гречиха	34,4	97,3	111,6	173,9	53	29
Хлопок-сырец	283,5	357,9	305,1	324,1	223	183
Сахарная свекла						
(фабричная)	1959	2223	1764	1044	371	341
Подсолнечник	75	100	84	126	99	64
Картофель	1728,1	2238,4	2197,0	2324,3	1720	1657
Овощи	917,8	1134,2	1084,7	1136,4	780	778
Бахчевые культуры	263,5	308,5	300,7	301,5	162	182

окончание

	1997	1998	1999	2000	2001	2002
Зерновые культуры	12378	6396	14264	11565	15897	15960
из них						
пшеница	8955	4746	11242	9074	12707	12700
кукуруза на зерно	111	167	198	249	320	435
просо	64	20	44	62	65	39
рис	255	236	199	214	199	199
гречиха	18	12	16	29	45	30
Хлопок-сырец	198	162	249	287	417	361
Сахарная свекла (фабричная)	128	225	294	273	282	372
Подсолнечник	54	83	104	105	149	190
Картофель	1472	1263	1695	1693	2185	2269
Овощи	880	1079	1287	1544	1782	1857
Бахчевые культуры	181	306	370	422	519	629

*) В первоначально оприходованном весе.

**) Сахарная свекла и подсолнечник начиная с 1985 года в весе после доработки

Урожайность основных сельскохозяйственных культур

центнеров с 1 гектара

	1951*	1952*	1953*	1954*	1955	1956
Зерновые - всего	4,1	5,5	7,7	9,1	2,8	9,9
из них						
пшеница	4,4	5,8	8,2	9,7	3,0	10,5
кукуруза на зерно	10,8	14,8	12,0	12,6	9,5	9,3
просо	1,3	3,5	4,7	5,3	1,1	3,1
рис	12,1	15,1	12,8	9,9	13,2	16,5
гречиха	0,9	2,6	3,6	5,7	0,6	3,6
Хлопок-сырец	11,6	11,7	14,4	14,5	11,8	17,6
Сахарная свекла (фабричная)	277	269	236	232	209	310
Подсолнечник	0,8	1,5	1,9	2,6	1,3	1,5
Картофель	41	48	67	65	43	61
Овощи	62	73	80	91	84	88
Бахчевые культуры	38	44	51	45	29	28

*) Урожайность в первоначально оприходованном весе.

продолжение

	1957	1958	1959	1960	1965	1970
Зерновые - всего	4,2	9,0	8,3	8,1	2,9	9,4
из них						
пшеница	4,1	9,2	8,4	8,0	2,9	9,4
кукуруза на зерно	11,6	12,9	13,4	15,2	22,2	34,0
просо	5,1	5,1	4,6	4,8	1,7	3,6
рис	12,2	14,1	21,0	17,3	20,8	30,9
гречиха	4,2	1,4	4,2	4,1	0,5	4,6
Хлопок-сырец	14,6	13,5	20,4	16,6	21,7	23,5
Сахарная свекла (фабричная)	289	272	193	192	285	317
Подсолнечник	3,3	2,3	2,6	2,8	5,7	8,4
Картофель	67	51	73	73	63	99
Овощи	87	74	95	86	123	154
Бахчевые культуры	41	28	33	31	42	63

продолжение

	1975	1980	1985	1990	1995	1996
Зерновые - всего	4,4	10,2	9,0	12,2	5,0	6,5
из них						
пшеница	4,4	10,3	8,8	11,5	5,2	6,3
кукуруза на зерно	36,5	43,0	44,5	34,4	15,8	14,2
просо	1,0	4,3	4,9	12,0	1,6	1,1
рис	24,9	43,1	43,6	46,5	19,3	25,6
гречиха	1,9	5,3	5,4	8,0	2,0	1,7
Хлопок-сырец	25,9	28,3	23,2	27,1	20,3	17,2
Сахарная свекла (фабричная)	261	285	264	239	91	105
Подсолнечник	7,6	9,7	9,0	9,2	2,9	1,9
Картофель	85	117	115	113	84	88
Овощи	147	167	161	154	101	96
Бахчевые культуры	67	84	81	84	59	58

окончание

	1997	1998	1999	2000	2001	2002
Зерновые - всего	8,7	5,6	13,0	9,4	12,2	11,5
из них						
пшеница	8,4	5,2	12,9	9,0	11,8	10,9
кукуруза на зерно	18,1	26,8	30,2	33,3	37,1	41,4
просо	6,3	3,5	4,4	4,8	6,3	7,4
рис	30,8	32,1	28,1	29,7	28,7	30,3
гречиха	2,7	2,5	4,6	6,0	7,9	7,1
Хлопок-сырец	19,3	14,1	17,7	18,7	22,7	21,5
Сахарная свекла (фабричная)	116	143	172	154	173	207
Подсолнечник	2,8	4,2	4,9	4,0	6,0	5,9
Картофель	84	77	108	106	133	139
Овощи	101	114	134	153	166	172
Бахчевые культуры	67	78	97	119	127	135

Поголовье скота и птицы

во всех категориях хозяйств; на конец года, тыс. голов;

Годы	Крупный рогатый скот	в том числе коровы	Овцы и козы	Свиньи	Лошади	Верблюды	Птица
1951	4454,2	1440,9	17711,7	493,3	1567,8	134,0	...
1952	3919,3	1327,3	16916,2	421,5	1589,5	130,3	...
1953	4134,3	1430,4	18252,8	500,3	1668,6	140,3	1476,2
1954	4207,3	1518,1	17272,9	663,0	1441,3	129,2	1513,8
1955	4233,4	1524,7	17514,7	586,2	1290,2	127,7	1628,0
1956	4354,1	1570,9	18956,1	738,7	1175,8	131,7	2017,7

продолжение

Годы	Крупный рогатый скот	в том числе коровы	Овцы и козы	Свины	Лошади	Верблюды	Птица
1957	4819,3	1761,5	22928,2	1090,5	1170,8	138,6	2539,6
1958	5200,2	1927,8	26190,9	1325,5	1193,5	142,0	3668,3
1959	5514,5	2021,5	28707,3	1584,5	1195,7	145,4	4863,3
1960	5543,0	2041,9	28517,0	1773,1	1158,2	140,5	19749,3
1965	6833,3	2525,9	30120,9	1734,5	1070,3	129,9	19909,6
1970	7285,5	2532,7	31776,6	2265,7	1245,4	129,6	29537,6
1975	7723,5	2623,6	34579,3	1677,5	1331,8	124,3	36677,6
1980	8692,9	2985,1	35207,5	3093,2	1299,7	121,1	48091,5
1985	9165,3	3086,5	35484,7	2968,0	1455,0	132,8	55435,9
1990	9757,2	3368,0	35660,5	3223,8	1626,3	143,0	59898,8
1995	6859,9	3045,0	19583,9	1622,7	1556,9	130,5	20809,8
1996	5424,6	2546,6	13679,4	1036,5	1310,0	111,2	15377,9
1997	4307,1	2109,6	10384,3	879,0	1082,7	97,1	15982,2
1998	3957,9	1952,8	9526,5	891,8	986,3	95,8	16985,2
1999	3998,2	1962,3	9656,7	984,2	969,6	96,1	18022,4
2000	4106,6	2014,7	9981,1	1076,0	976,0	98,2	19705,7
2001	4293,5	2077,2	10478,6	1123,8	989,5	103,8	21130,2
2002	4559,5	2171,4	11273,0	1229,8	1019,3	107,5	23790,6

Производство основных видов продукции животноводства

	1951	1952	1953	1954	1955	1956
Мясо (в убойном весе), тыс.тонн	261,8	290,5	324,4	378,0	439,4	380,3
Молоко, тыс.тонн	1497,0	1396,1	1562,0	1700,9	1807,4	1979,5
Яйца, млн.штук	299,1	418,8	502,1	659,7	788,5	736,0
Шерсть (в физическом весе), тыс.тонн	29,6	31,9	36,2	35,6	37,6	37,8
Каракуль, тыс. штук

продолжение

	1957	1958	1959	1960	1965	1970
Мясо (в убойном весе), тыс.тонн	357,2	422,0	546,7	549,4	768,3	915,4
Молоко, тыс.тонн	2089,4	2291,9	2400,8	2482,3	3327,8	3932,2
Яйца, млн.штук	811,5	786,1	824,3	861,3	1052,2	1707,6
Шерсть (в физическом весе), тыс.тонн	46,5	58,4	65,5	66,2	73,9	88,2
Каракуль, тыс. штук	1510,0	1914,9	1531,6

продолжение

	1975	1980	1985	1990	1995	1996
Мясо (в убойном весе), тыс.тонн	1075,3	1068,6	1133,0	1559,6	984,8	836,7
Молоко, тыс.тонн	4044,7	4596,9	4762,6	5641,6	4619,1	3627,1
Яйца, млн.штук	2835,0	3369,1	3803,1	4185,1	1840,8	1262,4
Шерсть (в физическом весе), тыс.тонн	101,9	103,6	97,6	107,9	58,3	42,2
Каракуль, тыс. штук	2215,2	2780,0	1755,4	1720,7	1145,2	1033,4

окончание

	1997	1998	1999	2000	2001	2002
Мясо (в убойном весе), тыс.тонн	717,4	636,3	634,9	622,6	654,5	672,6
Молоко, тыс.тонн	3334,5	3364,3	3535,2	3730,2	3922,9	4109,8
Яйца, млн.штук	1265,8	1388,4	1512,4	1692,2	1855,3	2102,1
Шерсть (в физическом весе), тыс.тонн	34,6	25,2	22,3	22,9	23,6	24,8
Каракуль, тыс. штук	361,2	214,3	152,3	129,9	124,4	127,6

Продуктивность скота и птицы

	1950	1953	1954	1955	1956
Средний вес одной головы скота, реализованного на мясо, кг:					
крупного рогатого скота	270	261	262
свиней	107	86	85
овец и коз	37	39	37
Надой молока в расчете на одну корову, кг	862	940	935	1005	1132
Средний годовой настриг шерсти с одной овцы, кг	2,2	2,3	2,1	2,3	2,3
Среднегодовая яйценоскость кур-несушек, штук

продолжение

	1957	1958	1959	1960	1965	1970
Средний вес одной головы скота, реализованного на мясо, кг:						
крупного рогатого скота	268	255	301	292	285	324
свиней	95	102	103	94	66	106
овец и коз	34	44	45	46	41	42
Надой молока в расчете на одну корову, кг	1322	1658	1731	1523	1577	1816
Средний годовой настриг шерсти с одной овцы, кг	2,5	2,5	2,5	2,2	2,7	3,1
Среднегодовая яйценоскость кур-несушек, штук*	...	45	48	49	109	175

продолжение

	1975	1980	1985	1990	1995	1996
Средний вес одной головы скота, реализованного на мясо, кг:						
крупного рогатого скота	331	349	316	342	278	267
свиней	70	100	99	103	80	84
овец и коз	36	37	36	38	35	34
Надой молока в расчете на одну корову, кг	1790	1905	1807	1988	1642	1504
Средний годовой настриг шерсти с одной овцы, кг	2,9	3,0	2,7	3,0	2,5	2,5
Среднегодовая яйценоскость кур-несушек, штук*	228	220	220	229	154	158

окончание

	1997	1998	1999	2000	2001	2002
Средний вес одной головы скота, реализованного на мясо, кг:						
крупного рогатого скота	280	289	327	319	293	292
свиней	94	94	103	98	101	104
овец и коз	37	38	41	39	39	40
Надой молока в расчете на одну корову, кг	1558	1775	1913	1969	1992	2044
Средний годовой настриг шерсти с одной овцы, кг	2,6	2,8	3,0	3,0	3,0	3,0
Среднегодовая яйценоскость кур-несушек, штук*	174	193	203	200	217	228

*) В сельхозпредприятиях.

Потребление основных продуктов питания на душу населения

килограммов

	1960	1970	1980	1990	1995
Мясо и мясопродукты (в пересчете на мясо)	38	50	56	73	52
Молоко и молочные продукты (в пересчете на молоко)	206	265	275	311	229
Яйца, штук	75	122	206	225	97
Растительное масло	4,3	5,4	7,8	11,2	7,6
Картофель	83	94	86	86	70
Овощи и бахчевые	40	66	84	76	56
Хлебопродукты (хлеб и макаронные изделия в пересчете на муку, мука, крупы, бобовые)	140	150	147	148	185

продолжение

	1998	1999	2000	2001	2002
Мясо и мясопродукты (в пересчете на мясо)	45	44	44	44	45
Молоко и молочные продукты (в пересчете на молоко)	206	211	235	235	232
Яйца, штук	79	90	102	109	113
Растительное масло	6,8	7,2	8,9	13,8	12,6
Картофель	60	60	66	66	65
Овощи и бахчевые	70	76	86	95	81
Хлебопродукты (хлеб и макаронные изделия в пересчете на муку, мука, крупы, бобовые)	103	101	105	120	120

Парк тракторов и других сельскохозяйственных машин в сельском хозяйстве

на конец года, тыс.штук

	1953	1960	1965	1970	1975	1980
Тракторы всех марок, включая тракторы, на которых смонтированы машины	40,0*	156,2*	194,8*	198,6*	226,1*	237,4
Жатки валковые и рядковые	...	48,4	60,0	44,8	63,2	74,2
Плуги тракторные общего пользования	...	119,5	121,5	104,2	151,8	113,4
Культиваторы	...	45,4	85,5	107,0	76,6	111,4
Сеялки всего	...	142,4	194,6	184,6	209,7	224,2
Зерноуборочные комбайны	21,7	94,1	98,8	94,6	111,5	109,7
Кукурузоуборочные комбайны	...	1,4	1,8	0,5	1,3	2,6
Кормоуборочные комбайны	...	11,0	24,5	13,4	24,5	26,5
Картофелеуборочные комбайны	...	0,6	0,9	0,6	0,7	0,7

продолжение

	1985	1990	1995	2000	2001	2002
Тракторы всех марок, включая на которых смонтированы машины	248,7	243,3	184,2	52,1	50,8	50,2
Жатки валковые и рядковые	75,2	41,9	28,6	7,3	6,9	7,8
Плуги тракторные общего пользования	127,8	48,8	39,5	10,3	11,5	12,5
Культиваторы	112,2	56,6	34,8	9,3	8,6	8,5
Сеялки всего	268,5	176,9	127,0	41,6	41,9	44,6
Зерноуборочные комбайны	118,7	89,0	61,9	20,7	21,7	22,1
Кукурузоуборочные комбайны	1,4	2,1	1,6	0,4	0,4	0,4
Кормоуборочные комбайны	21,0	15,6	11,9	2,1	1,6	1,4
Картофелеуборочные комбайны	1,0	0,7	0,9	0,2	0,2	0,2

**) Без тракторов, на которых смонтированы мелиоративные и другие машины.*

Регионы Республики Казахстан

Численность населения Республики Казахстан по областям

на начало года

тысяч человек

	1954		1959*		1965		1970*	
	всего	в т.ч. сельское	всего	в т.ч. сельское	всего	в т.ч. сельское	всего	в т.ч. сельское
Республика Казахстан	7355,4	4284,6	9309,8	5242,6	11771,6	6266,4	13009,0	6497,0
Актюбинская	330,9	189,7	401,0	226,6	512,3	291,9	551,8	306,4
Алма-Атинская	375,3	350,5	946,1	748,2	602,3	524,5	707,2	579,0
В-Казахстанская	641,9	317,7	734,9	340,5	796,3	346,7	846,7	362,4
Гурьевская	231,5	99,5	287,8	126,0	277,0	123,6	336,2	142,2
Джамбулская	469,6	316,0	561,6	360,0	704,3	425,9	788,3	471,6
Джезказганская**	219,0	59,4	-	-	400,0	85,5	411,4	99,3
Карагандинская	542,8	114,3	1018,7	221,3	1007,8	185,0	1141,5	196,4
Кзыл-Ординская	297,9	171,0	327,3	175,1	410,7	198,8	492,4	226,5
Кокчетавская	349,7	256,9	493,3	370,6	588,7	421,4	590,0	413,2
Кустанайская	408,7	313,2	710,7	522,9	848,1	554,4	893,3	526,6
Павлодарская	328,2	249,1	455,0	323,5	614,2	383,5	699,7	360,9
Мангышлакская**	27,9	16,5	-	-	90,0	22,5	163,9	27,5
С-Казахстанская	385,5	257,1	457,0	300,6	544,6	361,2	555,2	344,5
Семипалатинская	407,6	224,6	520,2	292,0	649,9	372,4	716,3	399,3
Талды-Курганская**	414,9	281,2	-	-	556,2	363,0	609,0	373,6
Тургайская**	106,7	106,7	-	-	211,3	175,7	222,6	165,5
Уральская	309,8	217,9	381,2	267,8	476,3	349,8	513,8	356,7
Целиноградская	391,3	210,7	637,1	379,4	744,7	391,1	759,1	361,0
Чимкентская	804,5	532,6	921,4	588,1	1110,7	689,5	1281,3	784,4
г. Алматы	311,7	-	456,5	-	626,5	-	729,3	-

*) Данные по итогам всесоюзной переписи населения 1959 и 1979 годов по Казахской ССР.

**) На момент переписи 1959 года Джезказганская область входила в состав Карагандинской области, Мангышлакская – в Западно-Казахстанский край, Талды-Курганская – в Алмаатинскую область, Тургайская – в Целиноградскую область.

продолжение

	1979		1980		1985		1990	
	всего	в т.ч. сельское	всего	в т.ч. сельское	всего	в т.ч. сельское	всего	в т.ч. сельское
Республика Казахстан	14684	6764	14831,8	6798,7	15739,2	6918,7	16690,3	7104,4
Актюбинская	629	331	638,5	332,3	686,2	335,3	747,1	339,9
Алма-Атинская	851	689	869,0	704,6	915,3	717,9	986,6	766,8
В-Казахстанская	876	342	878,0	341,8	902,4	329,5	943,1	327,7
Гурьевская	370	151	378,7	153,1	398,9	161,9	441,6	171,0
Джамбулская	933	514	944,0	516,0	995,4	531,0	1055,2	551,9
Джезказганская	450	101	452,9	98,4	475,9	98,5	499,3	107,9
Карагандинская	1253	185	1250,5	188,6	1307,8	194,8	1349,9	201,9
Кзыл-Ординская	566	212	577,8	211,3	623,2	220,9	658,7	231,4
Кокчетавская	617	404	622,8	403,1	643,6	405,9	667,1	406,1
Кустанайская	939	491	946,7	494,3	1005,2	500,0	1062,3	501,0
Павлодарская	806	348	815,9	346,6	888,9	341,4	951,2	335,2
Мангышлакская	252	31	251,0	29,3	295,3	34,2	325,4	36,2
С-Казахстанская	570	322	571,2	321,3	592,6	324,7	605,4	315,4
Семипалатинская	770	404	779,2	408,0	810,8	405,9	841,6	407,6
Талды-Курганская	664	400	668,5	402,6	695,7	389,1	726,4	398,9
Тургайская	268	185	266,8	181,8	294,7	198,7	301,3	199,2
Уральская	581	363	584,5	365,2	605,2	364,4	638,9	361,1
Целиноградская	808	347	802,7	336,9	838,4	335,3	879,2	342,2
Чимкентская	1567	944	1598,5	963,5	1718,7	1029,3	1858,7	1103,0
г. Алматы	914	-	934,6	-	1045,0	-	1151,3	-

продолжение

	1995		1998		1999	
	всего	в т.ч. сельское	всего	в т.ч. сельское	всего	в т.ч. сельское
Республика Казахстан	15956,7	7072,3	15188,2	6688,8	14955,3	6579,2
Акмолинская	1009,6	551,9	879,3	482,3	829,2	448,6
Актюбинская	720,7	325,1	694,6	305,4	682,6	304,8
Алма-Атинская	1616,1	1107,9	1569,1	1094,1	1557,8	1093,2
Атырауская	435,7	181,9	437,9	183,0	439,4	183,7
Восточно-Казахстанская	1685,0	709,7	1562,3	648,4	1532,9	632,2
Жамбылская	1013,3	538,8	989,7	531,8	988,9	536,6
Западно-Казахстанская	652,7	389,9	629,3	372,2	617,4	365,5
Карагандинская	1584,8	282,0	1461,1	261,3	1411,4	252,5
Костанайская	1201,6	585,7	1076,5	498,0	1020,5	467,3
Кызылординская	590,9	229,5	592,2	233,1	595,5	234,8
Павлодарская	912,0	356,3	837,8	311,3	808,4	296,2
Мангистауская	305,1	66,7	314,7	66,3	314,0	67,7

продолжение

	1995		1998		1999	
	всего	в т.ч. сельское	всего	в т.ч. сельское	всего	в т.ч. сельское
Северо-Казахстанская	880,6	564,0	756,7	475,0	727,0	452,2
Южно-Казахстанская	1940,7	1182,9	1966,4	1226,6	1975,6	1243,9
г.а. Астана	293,2		300,5		326,9	
г.а. Алматы	1114,7		1120,1		1127,8	

окончание

	2000		2001		2002		2003	
	всего	в т.ч. сельское	всего	в т.ч. сельское	всего	в т.ч. сельское	всего	в т.ч. сельское
Республика Казахстан	14900,3	6542,4	14862,6	6489,6	14846,0	6458,1	14862,5	6446,3
Акмолинская	799,2	431,5	776,4	418,5	755,0	407,0	748,2	401,9
Актюбинская	677,6	304,4	670,0	302,0	667,9	304,7	668,3	303,1
Алма-Атинская	1558,1	1095,4	1554,9	1096,7	1554,7	1098,5	1560,5	1101,5
Атырауская	441,7	185,4	443,6	185,4	447,6	186,6	452,0	188,3
В-Казахстанская	1516,7	627,4	1499,0	620,3	1482,4	613,5	1466,0	603,9
Жамбылская	985,9	538,0	981,6	538,9	978,5	539,5	979,5	540,1
З-Казахстанская	609,1	361,8	601,5	356,0	600,0	350,6	601,9	346,1
Карагандинская	1390,4	247,1	1364,7	240,4	1344,1	233,2	1333,6	227,3
Костанайская	988,7	454,4	959,1	443,6	935,5	432,6	919,1	421,9
Кызылординская	598,5	237,0	599,6	239,4	600,8	241,4	603,8	243,3
Павлодарская	790,8	289,7	772,4	281,6	758,1	273,1	748,7	268,0
Мангистауская	315,2	68,3	319,2	68,3	328,2	75,9	338,5	77,9
С-Казахстанская	713,6	443,4	702,6	436,4	691,2	429,6	682,1	426,9
Ю-Казахстанская	2004,8	1258,6	2050,7	1262,1	2078,5	1271,8	2110,8	1296,1
г.а. Астана	381,0		440,2		493,1		502,0	
г.а. Алматы	1129,0		1127,1		1130,4		1147,5	

Вспашка целинных и залежных земель*

во всех категориях хозяйств; тыс. га

	1954	1955	1956	1957	1958	1959	1960
Республика Казахстан	8531	9436	1908	1064	1877	1020	1648
Актюбинская	446	695	177	122	129	116	116
Алма-Атинская	148	383	212	123	69	32	35
Восточно-Казахстанская	84	131	46	17	37	32	15
Гурьевская	7	16	10	2	12	1	-
Джамбулская	118	283	120	64	41	14	22

продолжение

	1954	1955	1956	1957	1958	1959	1960
Карагандинская	242	560	181	81	78	55	92
Кзыл-Ординская	16	19	13	14	18	4	5
Кокчетавская	1428	928	44	51	124	39	120
Кустанайская	1710	2103	185	180	339	125	471
Павлодарская	1021	1185	406	46	394	187	259
Северо-Казахстанская	759	270	13	18	155	40	75
Семипалатинская	283	387	118	104	79	135	121
Уральская	560	506	134	75	99	77	57
Целиноградская	1644	1734	155	118	283	138	236
Чимкентская	65	236	94	49	20	25	24

** В целом по республике и областям данные приведены в границах соответствующих лет.*

Посевная площадь сельскохозяйственных культур

во всех категориях хозяйств; тыс. га

	1953	1954	1960	1965	1970	1975	1980	1985
Республика Казахстан	9714,3	11518,5	28542,7	30532,8	30969,9	35695,8	36389,8	35796,1
Актюбинская	491,4	604,7	1580,5	1765,4	1947,6	2757,3	2928,4	2917,0
Алма-Атинская	280,3	305,2	653,7	641,6	771,3	912,8	895,8	849,3
В-Казахстанская	541,1	584,4	762,6	814,8	786,3	908,7	918,4	880,0
Гурьевская	21,0	22,6	29,8	31,2	61,6	83,4	97,2	49,8
Джамбулская	428,3	456,7	907,7	935,4	904,0	881,0	927,1	900,7
Джезказганская	-	-	279,1	388,8	413,0	490,4	539,8	570,5
Карагандинская	645,6	689,9	1380,7	1527,4	1593,9	1826,7	1746,6	1793,4
Кзыл-Ординская	75,3	74,4	90,3	93,2	131,0	182,2	229,8	248,7
Кокчетавская	992,8	1262,3	3258,7	3355,5	3173,4	3508,8	3745,6	3618,3
Кустанайская	1258,1	1512,8	4603,2	4721,4	5026,5	5897,3	5914,3	5663,4
Павлодарская	805,7	1041,7	3437,3	3057,9	3117,3	3379,2	3431,2	3376,0
Мангышлакская	-	-	-	-	-	0,2	0,6	0,9
С-Казахстанская	945,2	1141,2	2024,9	2222,6	2223,9	2534,0	2381,3	2385,2
Семипалатинская	547,0	630,8	1394,2	1557,2	1558,0	1901,0	2031,9	2029,7
Талды-Курганская	341,8	385,5	693,7	713,2	720,0	900,7	871,2	764,9
Тургайская	-	-	1790,8	2499,7	2370,6	2879,0	2710,8	2688,2
Уральская	656,2	809,5	1532,0	1858,7	1895,5	1966,0	2166,5	2203,1
Целиноградская	1142,0	1417,2	3281,6	3413,7	3223,2	3597,4	3714,4	3744,8
Чимкентская	542,5	579,6	841,9	935,1	1052,8	1089,7	1138,9	1112,2

продолжение

	1990	1995	1997	1998	1999	2000	2001	2002
Республика Казахстан	35182,1	28679,6	21843,7	18610,4	15285,3	16195,3	16785,2	17756,3
Акмолинская	6393,8	5689,4	4456,8	3760,3	3309,0	3741,3	3851,4	4112,3
Актюбинская	2706,6	1845,1	1207,1	1136,6	640,0	696,8	741,0	821,6

продолжение

	1990	1995	1997	1998	1999	2000	2001	2002
Алматинская	1577,1	1148,1	903,6	889,8	860,0	839,5	792,2	815,1
Атырауская	82,2	27,0	9,2	7,8	4,7	4,6	4,1	4,5
В-Казахстанская	2702,0	1694,3	912,4	730,7	697,3	759,0	790,9	941,5
Жамбылская	861,1	678,4	523,1	516,2	475,6	488,6	440,9	498,0
З-Казахстанская	2038,6	1550,0	997,9	960,3	580,6	466,0	546,5	679,9
Карагандинская	2325,4	1781,1	1564,6	1216,6	836,3	1058,3	1168,2	1129,5
Костанайская	6804,7	5861,6	4620,2	3907,7	3113,1	3298,6	3404,4	3614,2
Кызылординская	253,5	214,2	142,5	140,8	127,6	145,6	140,8	139,9
Павлодарская	3389,7	2695,6	2018,2	1247,8	711,0	646,6	694,0	849,7
Мангистауская	1,7	0,8	0,6	0,6	0,2	0,1	0,1	0,1
С-Казахстанская	4971,4	4581,9	3833,9	3409,1	3236,1	3337,2	3486,3	3413,1
Ю-Казахстанская	1074,3	908,7	646,9	679,6	692,0	707,6	714,9	731,5
г. Астана		3,3	4,4	4,2	1,8	1,7	5,4	3,7
г. Алматы		0,1	2,3	2,3		3,8	4,1	1,5

Посевная площадь зерновых культур

во всех категориях хозяйств; тыс.га

	1993	1994	1995	1996	1997	1998	1999	1990
Республика								
Казахстан	7024,1	8394,9	16247,1	22474,4	22776,6	23217,9	21849,5	21949,9
Актыубинская	382,6	471,0	773,0	1280,2	1307,5	1289,3	1203,7	1240,3
Алма-Атинская	171,3	184,2	271,1	420,7	453,7	434,8	370,7	389,5
В-Казахстанская	401,1	421,8	442,0	504,4	568,1	576,2	544,2	522,5
Гурьевская	13,5	16,7	15,4	16,2	11,1	9,1	4,1	2,9
Джамбулская	280,4	287,1	433,8	605,6	665,8	628,7	584,3	563,7
Джезказганская	0,0	0,0	0,0	0,0	0,0	0,0	0,0	211,6
Карагандинская	379,8	424,1	701,6	1133,7	1205,5	1272,8	1207,2	967,4
Кзыл-Ординская	63,5	61,2	65,4	61,5	48,2	52,6	42,5	34,3
Кокчетавская	740,5	955,3	2297,3	2833,0	2853,5	2902,2	2723,7	2669,5
Кустанайская	958,6	1207,7	2930,6	4456,5	4517,0	4599,9	4211,2	3943,5
Павлодарская	620,9	823,4	1778,2	2648,7	2721,4	2735,2	2650,1	2714,4
Мангышлакская	0,0	0,0	0,0	0,0	0,0	0,0	0,0	0,0
С-Казахстанская	718,1	853,8	1409,2	1586,4	1434,5	1535,9	1427,5	1519,6
Семипалатинская	417,2	461,5	678,2	876,9	970,7	986,1	979,9	986,7
Талды-Курганская	254,7	273,1	351,5	418,0	457,9	454,9	436,4	418,0
Тургайская	0,0	0,0	0,0	0,0	0,0	0,0	0,0	1660,4
Уральская	495,1	589,9	999,1	1231,0	1174,2	1240,0	1159,0	1145,8
Целиноградская	840,3	1062,5	2745,1	3895,6	3888,7	4045,3	3861,4	2547,0
Чимкентская	286,5	301,6	355,6	506,0	498,8	454,9	443,6	412,8

продолжение

	1961	1962	1963	1964	1965	1966	1967	1968	1969
Республика									
Казахстан	22006,7	24598,6	24202,8	24450,1	24320,0	23699,6	22701,0	23118,9	24565,4
Актюбинская	1187,7	1375,1	1423,8	1424,0	1433,2	1476,1	1371,0	1463,2	1477,8
Алма-Атинская	391,1	440,5	428,0	471,4	437,3	454,2	435,3	452,5	508,9
В-Казахстанская	520,0	563,3	576,0	587,5	583,5	573,1	556,3	545,3	565,4
Гурьевская	1,2	0,9	0,5	1,5	1,5	2,4	2,5	4,5	3,9
Джамбулская	560,6	644,6	712,9	732,2	711,0	710,1	667,5	649,3	710,7
Джезказганская	223,2	263,9	313,1	321,2	330,5	319,0	306,3	307,2	340,3
Карагандинская	990,8	1125,3	1248,0	1187,9	1206,7	1199,3	1132,4	1133,6	1207,0
Кзыл-Ординская	39,8	48,9	52,6	53,9	52,6	56,8	56,7	61,6	66,2
Кокчетавская	2698,9	2931,3	2366,7	2837,4	2828,7	2671,9	2532,9	2518,3	2676,5
Кустанайская	3585,7	4125,6	4005,0	3797,7	3973,4	3756,7	3689,4	3870,8	4203,0
Павлодарская	2695,7	2953,7	2696,3	2487,9	2265,0	2243,0	2080,8	2053,7	2196,9
Мангышлакская	0,0	0,0	0,0	0,0	0,0	0,0	0,0	0,0	0,0
С-Казахстанская	1669,9	1847,8	1710,2	1764,1	1713,3	1646,4	1626,8	1653,3	1707,4
Семипалатинская	962,6	1057,7	1096,7	1171,7	1151,1	1145,2	1082,1	1061,9	1158,2
Талды-Курганская	430,1	500,5	513,3	524,5	527,1	533,0	528,9	531,3	540,0
Тургайская	1962,0	2292,7	2358,0	2304,7	2300,6	2157,0	2068,8	2112,2	2372,9
Уральская	1137,3	1231,9	1287,1	1422,0	1466,8	1510,3	1421,1	1529,4	1489,4
Целиноградская	2534,6	2746,9	2912,7	2810,7	2828,6	2699,1	2631,5	2598,4	2794,9
Чимкентская	415,5	448,0	501,9	549,8	509,1	546,0	510,7	572,4	546,0

продолжение

	1970	1971	1972	1973	1974	1975	1976	1977	1978
Республика									
Казахстан	22603,0	22406,7	23153,5	24778,2	25440,7	25567,9	25518,0	25399,9	25421,9
Актюбинская	1430,8	1427,9	1596,0	1947,6	2130,4	1947,4	2076,1	1938,6	2043,9
Алма-Атинская	504,6	514,4	542,4	574,9	606,2	624,7	596,9	599,6	559,9
В-Казахстанская	530,0	526,5	553,5	602,4	607,7	626,6	651,5	635,0	629,5
Гурьевская	3,8	6,8	8,3	4,0	11,9	6,3	9,6	0,0	7,0
Джамбулская	637,8	627,7	653,3	682,4	647,8	575,6	643,6	630,7	638,9
Джезказганская	285,8	265,4	262,5	291,9	294,1	297,0	300,4	296,6	281,3
Карагандинская	1089,1	1044,9	1056,4	1143,3	1149,3	1177,8	1137,4	1097,4	1121,3
Кзыл-Ординская	66,8	71,4	77,3	82,2	87,0	81,1	89,7	92,0	92,2
Кокчетавская	2482,7	2451,5	2523,1	2636,2	2669,9	2695,1	2621,0	2596,8	2638,1
Кустанайская	3878,1	3926,3	4032,0	4216,0	4249,5	4501,2	4505,6	4509,5	4411,0
Павлодарская	1858,1	1730,6	1757,5	1827,3	1841,5	1874,0	1863,0	2006,5	1906,7
Мангышлакская	0,0	0,0	0,0	0,0	0,0	0,0	0,0	0,0	0,0
С-Казахстанская	1660,4	1654,4	1700,4	1727,6	1733,3	1890,1	1730,7	1730,8	1733,2
Семипалатинская	1038,2	1065,4	1086,5	1190,7	1216,8	1248,7	1241,6	1306,6	1305,8
Талды-Курганская	495,1	505,8	522,7	576,7	583,8	590,1	603,2	578,2	592,4
Тургайская	2055,9	2043,9	2149,4	2309,6	2455,6	2502,6	2495,8	2507,2	2410,2
Уральская	1474,6	1447,8	1439,7	1593,7	1697,9	1461,6	1517,2	1522,0	1708,3
Целиноградская	2556,7	2549,9	2627,7	2767,9	2828,3	2852,8	2801,7	2794,2	2795,7
Чимкентская	554,5	546,1	564,8	603,8	629,7	615,2	633,0	558,2	546,5

продолжение

	1979	1980	1981	1982	1983	1984	1985	1986
Республика								
Казахстан	25298,2	25340,3	25568,1	25390,6	25270,9	25401,9	25128,9	24563,3
Актюбинская	2031,4	2119,5	2267,5	2251,6	2317,8	2258,8	2081,6	1995,9
Алма-Атинская	562,6	565,0	548,3	544,0	495,6	494,0	488,8	451,3
В-Казахстанская	622,6	624,9	619,0	586,4	566,3	563,1	556,8	539,7
Гурьевская	4,5	8,2	17,2	18,0	18,8	5,9	10,6	6,3
Джамбулская	633,6	631,1	620,1	431,5	623,8	605,4	602,5	586,3
Джезказганская	281,0	287,6	296,5	294,0	316,6	331,0	342,9	341,1
Карагандинская	1131,4	1115,6	1115,6	1120,2	1148,2	1173,4	1153,9	1115,8
Кзыл-Ординская	107,3	107,1	112,5	119,9	119,1	130,6	132,4	131,9
Кокчетавская	2664,5	2677,8	2660,6	2660,0	2664,0	2662,7	2659,7	2667,9
Кустанайская	4226,5	4224,5	4311,5	4306,0	4287,5	4283,5	4280,1	4278,3
Павлодарская	1962,1	1961,0	1936,6	1913,6	1851,3	1892,4	1875,8	1829,5
Мангышлакская	0,0	0,0	0,0	0,0	0,0	0,0	0,0	0,0
С-Казахстанская	1732,5	1732,2	1735,0	1733,6	1702,2	1702,9	1701,7	1680,5
Семипалатинская	1218,8	1223,3	1260,3	1201,3	1089,6	1213,4	1222,6	1185,1
Талды-Курганская	588,1	583,2	567,0	552,9	516,5	516,3	496,5	515,5
Тургайская	2314,2	2274,3	2212,9	2183,7	2203,2	2207,8	2213,6	2144,0
Уральская	1758,5	1791,8	1871,9	1924,6	1809,2	1844,9	1806,7	1720,6
Целиноградская	2873,3	2825,6	2826,4	2984,1	2984,0	2968,9	2962,1	2907,7
Чимкентская	585,3	587,6	589,2	565,2	557,2	546,9	540,6	465,9

продолжение

	1987	1988	1989	1990	1991	1992	1993	1994
Республика								
Казахстан	24524,9	24290,6	23811,9	23355,9	22752,5	22595,8	22250,4	20710,3
Актюбинская	2001,5	1982,2	1943,1	1932,8	1858,5	1796,8	1830,8	1636,3
Алма-Атинская	452,6	438,3	430,1	924,7	870,4	884,9	893,3	793,7
В-Казахстанская	530,0	525,5	514,1	1566,2	1435,9	1436,9	1372,9	1109,2
Гурьевская	9,9	10,0	10,2	9,9	12,5	11,2	13,5	9,1
Джамбулская	584,3	579,1	579,0	570,8	569,0	562,1	551,7	500,3
Джезказганская	344,8	353,8	351,0					
Карагандинская	1112,4	1106,7	1120,2	1452,4	1448,5	1495,8	1469,2	1370,7
Кзыл-Ординская	136,1	141,3	142,8	139,8	136,4	149,9	147,7	124,0
Кокчетавская	2636,2	2623,2	2572,7					
Кустанайская	4275,4	4201,8	4173,8	4887,1	4804,7	4704,7	4570,2	4324,4
Павлодарская	1852,4	1830,3	1834,9	1799,4	1672,4	1694,7	1652,8	1497,0
Мангышлакская	0,0	0,2	0,2	0,2	0,2	0,0	0,0	
С-Казахстанская	1676,1	1665,1	1501,1	3326,9	3268,8	3228,8	3183,0	3183,5
Семипалатинская	1178,1	1139,6	1125,7					
Талды-Курганская	531,6	533,4	525,3					
Тургайская	2145,8	2144,0	2157,3					
Уральская	1693,9	1682,8	1553,6	1556,4	1524,0	1494,3	1520,5	1381,4
Целиноградская	2899,8	2872,7	2861,3	4752,2	4703,2	4669,5	4574,5	4376,9
Чимкентская	464,0	460,6	415,5	437,1	446,6	466,2	470,3	403,8
г. Астана					1,4			

окончание

	1995	1996	1997	1998	1999	2000	2001	2002
Республика Казахстан	18877,7	17187,6	15651,4	13526,7	11392,5	12438,2	13208,7	14022,7
Актолинская	4201,4	4056,1	3634,1	3084,0	2728,2	3191,1	3315,8	3590,4
Актюбинская	1421,1	1229,4	992,7	962,3	510,6	571,1	664,7	753,7
Алматинская	652,5	610,6	566,8	561,4	552,1	539,1	483,9	485,1
Атырауская	7,5	2,1	1,7	1,4	0,3	0,2	0,5	0,9
В-Казахстанская	876,2	700,5	524,3	404,9	382,0	426,0	500,8	567,4
Жамбылская	432,9	395,3	349,3	343,8	331,1	361,7	314,3	372,0
З-Казахстанская	1190,5	934,0	792,5	807,8	468,8	385,8	474,7	617,8
Карагандинская	1152,4	1003,2	932,4	646,9	495,9	623,7	723,3	792,1
Костанайская	4010,0	3693,8	3534,5	2972,7	2509,3	2822,5	2932,2	2974,0
Кызылординская	123,9	104,5	83,4	77,8	69,4	76,6	71,3	70,1
Павлодарская	1337,8	1144,3	1021,3	681,7	443,7	405,5	468,3	544,7
Мангистауская	-	-	-	-	-	-	-	-
С-Казахстанская	3115,4	3094,0	2994,3	2756,3	2700,4	2828,1	3045,2	3017,0
Ю-Казахстанская	355,3	219,8	222,1	223,9	200,7	205,9	209,8	236,5
г. Астана	0,8	...	2,0	1,8			0,9	0,8
г. Алматы					0,0	0,9	3,0	0,2

Посевная площадь пшеницы

во всех категориях хозяйств; тыс.га

	1953	1954	1955	1956	1957	1958	1959	1960
Республика Казахстан	4637,3	5405,1	12082,0	18310,7	19381,0	19318,5	18028,5	18062,6
Актюбинская	154,2	177,6	357,9	739,3	932,7	870,6	811,4	770,8
Алма-Атинская	112,9	108,2	169,1	299,1	329,3	301,2	213,8	200,8
В-Казахстанская	270,1	264,1	291,8	361,2	429,1	421,0	385,5	379,7
Гурьевская	2,0	4,4	4,1	3,3	2,7	1,9	1,8	1,0
Джамбулская	211,5	202,1	309,0	478,2	551,7	522,8	448,7	421,6
Джезказганская	0,0	0,0	0,0	0,0	0,0	0,0	0,0	156,9
Карагандинская	234,5	251,6	490,2	937,5	1016,8	1068,2	990,5	795,3
Кзыл-Ординская	22,4	21,5	25,2	26,2	24,1	26,3	16,6	10,5
Кокчетавская	556,4	701,1	1932,8	2462,2	2623,3	2664,7	2514,2	2530,1
Кустанайская	637,1	808,6	2386,0	3990,7	4141,8	4145,8	3825,3	3579,1
Павлодарская	362,8	481,2	1076,5	1991,4	2140,0	2032,0	1958,0	2004,6
Мангышлакская	0,0	0,0	0,0	0,0	0,0	0,0	0,0	0,0
С-Казахстанская	553,3	645,6	1193,8	1348,7	1277,4	1376,1	1245,5	1324,1
Семипалатинская	264,4	274,7	407,2	628,8	704,2	684,5	671,7	675,5
Талды-Курганская	188,3	192,8	257,9	328,5	370,3	365,8	341,1	297,6
Тургайская	0,0	0,0	0,0	0,0	0,0	0,0	0,0	1583,8
Уральская	220,3	239,5	506,4	723,0	825,4	823,5	799,6	762,0
Целиноградская	618,3	798,7	2409,1	3584,6	3610,0	3657,4	3501,2	2288,3
Чимкентская	228,8	233,4	265,0	408,0	402,2	356,7	303,6	280,9

продолжение

	1961	1962	1963	1964	1965	1966	1967	1968	1969
Республика									
Казахстан	17467,5	18976,3	18182,7	18244,4	18724,6	18139,3	17126,2	18143,8	19562,2
Актюбинская	734,7	796,2	848,3	852,6	895,4	877,0	839,4	998,6	954,7
Алма-Атинская	179,1	198,0	174,6	202,8	202,6	198,3	185,0	171,7	196,8
В-Казахстанская	362,7	387,5	391,7	402,9	412,1	398,0	385,2	378,9	387,0
Гурьевская	0,2	0,0	0,0	0,0	0,0	0,0	0,0	0,0	0,0
Джамбулская	391,1	434,7	435,0	439,2	440,0	467,6	451,9	429,3	442,5
Джезказганская	161,3	196,0	215,5	205,8	239,3	246,9	234,1	248,3	289,1
Карагандинская	787,4	876,4	898,9	819,1	886,4	930,9	850,2	908,0	1012,1
Кзыл-Ординская	10,4	17,1	9,8	14,1	12,4	9,6	6,0	3,2	6,0
Кокчетавская	2455,8	2550,0	2042,9	2450,2	2474,9	2314,8	2151,6	2211,5	2432,8
Кустанайская	3086,0	3360,2	3202,7	2999,3	3318,5	3202,2	3090,0	3445,7	3762,3
Павлодарская	2016,3	2216,1	1957,9	1794,7	1643,2	1536,4	1392,1	1417,1	1561,2
Мангышлакская	0,0	0,0	0,0	0,0	0,0	0,0	0,0	0,0	0,0
С-Казахстанская	1351,9	1434,8	1291,7	1367,4	1334,8	1278,1	1233,7	1298,1	1328,3
Семипалатинская	660,4	747,3	776,1	798,2	770,4	700,9	668,1	704,3	765,1
Талды-Курганская	279,8	322,9	323,5	327,0	347,4	359,0	350,9	363,3	357,6
Тургайская	1782,5	2034,5	2098,5	2054,7	2101,9	2007,0	1877,2	1957,7	2264,4
Уральская	767,2	791,8	840,2	887,0	960,2	980,4	930,3	1045,4	994,5
Целиноградская	2172,8	2327,8	2415,0	2353,5	2384,3	2316,3	2169,8	2244,2	2514,6
Чимкентская	267,9	285,0	260,4	275,9	300,8	315,9	310,7	318,5	293,2

продолжение

	1970	1971	1972	1973	1974	1975	1976	1977	1978
Республика									
Казахстан	17399,6	16592,0	16737,4	17436,3	17587,4	17658,6	18312,7	17475,5	17468,9
Актюбинская	899,5	826,3	861,6	985,1	1034,0	977,8	1116,5	966,6	1038,7
Алма-Атинская	216,0	225,3	213,1	208,6	171,2	95,9	130,3	204,7	193,9
В-Казахстанская	359,2	342,9	364,7	390,1	392,1	412,1	439,3	430,0	435,2
Гурьевская	0,0	0,0	0,2	0,0	0,0	0,0	0,0	0,0	0,0
Джамбулская	406,7	401,3	405,1	405,7	381,9	271,6	386,4	371,0	371,9
Джезказганская	229,6	191,3	180,2	186,0	189,7	240,4	226,7	194,1	184,0
Карагандинская	872,1	812,3	817,0	857,2	850,9	966,0	881,4	848,2	862,4
Кзыл-Ординская	2,5	1,9	2,1	3,5	4,4	6,2	14,6	5,4	4,0
Кокчетавская	2155,1	2056,9	2064,9	2111,4	2132,1	2162,4	2117,2	2087,6	2097,6
Кустанайская	3409,5	3348,6	3382,8	3496,7	3457,2	3507,3	3655,2	3534,7	3430,7
Павлодарская	1230,1	948,5	941,9	976,6	1005,9	1036,2	1123,6	974,9	900,8
Мангышлакская	0,0	0,0	0,0	0,0	0,0	0,0	0,0	0,0	0,0
С-Казахстанская	1311,0	1244,8	1224,2	1120,7	1129,7	1247,2	1155,2	1132,7	1134,1
Семипалатинская	653,2	653,8	640,3	691,9	710,8	771,9	752,9	750,1	788,1
Талды-Курганская	309,3	316,0	302,6	323,3	346,2	328,8	322,6	302,4	302,0
Тургайская	1909,5	1888,8	1920,0	2052,0	2189,1	2211,2	2227,3	2227,2	2134,3
Уральская	953,1	905,9	916,8	1043,9	970,0	872,7	1122,0	883,5	987,3
Целиноградская	2200,5	2170,3	2203,9	2276,7	2308,2	2313,0	2273,5	2271,8	2280,6
Чимкентская	282,7	257,1	296,0	306,9	314,0	237,9	368,0	290,6	323,3

продолжение

	1979	1980	1981	1982	1983	1984	1985	1986
Республика								
Казахстан	17101,0	17093,6	16724,1	16500,4	16067,4	16223,6	16162,0	15599,8
Актюбинская	1015,3	1061,7	1053,0	978,4	930,6	939,2	871,9	866,5
Алма-Атинская	155,4	169,1	121,1	138,7	120,5	77,7	99,7	104,5
В-Казахстанская	412,0	423,5	422,1	395,7	367,9	379,6	364,0	339,4
Гурьевская	0,0	0,0	0,0	0,0	0,0	0,0	0,0	0,0
Джамбулская	377,3	376,7	370,2	161,2	362,5	365,2	354,0	371,6
Джезказганская	177,1	182,7	179,8	179,3	189,0	196,3	204,7	203,1
Карагандинская	856,0	837,9	829,9	823,9	853,9	897,8	908,4	834,9
Кзыл-Ординская	9,5	8,4	13,3	17,6	18,5	22,9	21,9	34,5
Кокчетавская	2106,4	2113,1	2055,5	2058,3	2059,4	2086,8	2056,5	1941,1
Кустанайская	3235,7	3184,2	3040,8	3064,6	3039,4	3057,4	3215,9	3057,3
Павлодарская	1021,6	1024,0	993,2	1033,5	944,2	968,9	976,3	947,0
Мангышлакская	0,0	0,0	0,0	0,0	0,0	0,0	0,0	0,0
С-Казахстанская	1127,2	1133,7	1071,4	1062,1	1044,3	1051,8	1045,9	1031,3
Семипалатинская	557,3	624,6	652,0	672,8	491,0	519,6	468,2	452,5
Талды-Курганская	297,6	300,7	288,2	276,0	258,6	220,8	187,6	214,4
Тургайская	2080,0	2029,4	1997,7	1968,8	1978,9	1999,1	2036,3	1910,1
Уральская	968,0	934,9	1007,2	978,9	792,1	804,7	744,4	713,2
Целиноградская	2332,1	2307,3	2256,3	2361,6	2332,0	2344,8	2305,3	2307,2
Чимкентская	372,5	381,7	372,4	329,0	284,6	291,0	301,0	271,2

продолжение

	1987	1988	1989	1990	1991	1992	1993	1994
Республика								
Казахстан	15311,2	14876,1	14390,3	14069,6	13455,8	13877,0	12752,6	12619,9
Актюбинская	841,1	792,9	753,3	767,2	757,4	814,9	802,7	774,2
Алма-Атинская	110,9	92,4	104,3	333,5	303,7	394,9	347,4	311,5
В-Казахстанская	315,3	289,4	256,4	607,4	616,0	850,2	670,7	578,7
Гурьевская	0,0	0,0	0,0	0,0	0,9	2,9	1,5	0,6
Джамбулская	385,6	238,7	362,1	359,7	366,4	371,7	361,3	281,7
Джезказганская	188,8	186,3	186,2					
Карагандинская	810,8	793,2	800,1	952,3	927,3	1035,3	936,5	967,5
Кзыл-Ординская	29,8	26,0	27,1	32,7	36,2	45,3	51,4	42,9
Кокчетавская	1905,4	1872,1	1775,2					
Кустанайская	3015,4	3055,1	2906,6	3496,2	3405,8	3321,5	2942,1	2915,3
Павлодарская	946,7	934,0	914,7	850,7	715,5	747,1	752,2	747,8
Мангышлакская	0,0	0,0	0,0					
С-Казахстанская	1027,1	1034,9	872,9	2169,5	2006,9	1978,3	1786,5	1966,5
Семипалатинская	403,3	364,6	373,0					
Талды-Курганская	212,2	205,0	222,1					
Тургайская	1841,5	1817,4	1841,7					
Уральская	726,5	709,3	569,6	536,4	538,4	508,1	545,3	541,2
Целиноградская	2271,0	2233,1	2202,5	3687,8	3493,2	3500,1	3223,8	3259,6
Чимкентская	279,8	231,7	222,5	276,3	287,0	306,7	331,2	232,4
г. Астана						1,1		

окончание

	1995	1996	1997	1998	1999	2000	2001	2002
Республика								
Казахстан	12551,8	12280,3	11512,2	10668,1	9037,0	10113,3	10850,5	11733,0
Акмолинская	3267,9	3283,5	2991,4	2684,7	2358,7	2776,6	2880,2	3168,5
Актюбинская	790,3	705,2	625,6	694,5	350,5	440,6	527,9	605,2
Алматинская	312,8	339,3	335,7	329,9	328,5	315,5	272,9	265,9
Атырауская	3,9	2,1	0,7	1,1	0,3	0,2	0,2	0,4
В-Казахстанская	493,8	457,5	367,1	291,7	260,8	278,5	333,0	404,3
Жамбылская	255,7	257,4	236,2	230,2	216,4	239,7	206,4	253,5
З-Казахстанская	557,2	470,1	452,7	559,8	310,4	309,0	356,8	461,6
Карагандинская	866,8	792,4	775,9	584,1	443,1	534,8	623,3	695,1
Костанайская	2967,8	2895,3	2714,8	2522,9	2178,1	2504,9	2638,6	2735,3
Кызылординская	51,2	35,9	16,2	14,1	9,6	11,2	10,0	11,6
Павлодарская	731,8	711,3	698,6	507,5	326,6	247,6	301,4	407,8
С-Казахстанская	2017,9	2169,8	2118,7	2061,8	2088,6	2292,0	2525,2	2537,2
Ю-Казахстанская	234,2	159,2	176,6	184,0	165,4	162,2	171,9	186,2
г. Астана	0,5	1,3	2,0	1,8	0,0	0,0	0,8	0,4
г. Алматы	0,0	0,0	0,0	0,0	0,0	0,5	1,9	0,0

Валовой сбор зерна

В весе после доработки

во всех категориях хозяйств; тыс. тонн

	1953*	1954*	1955	1956	1957	1958	1959	1960
Республика								
Казахстан	5436,8	7648,5	4517,6	22175,7	9624,9	20912,3	18078,5	17691,8
Актюбинская	267,5	199,8	64,4	964,3	445,4	646,6	453,4	773,6
Алма-Атинская	158,0	275,8	226,4	511,6	183,1	515,6	427,5	435,5
В-Казахстанская	189,5	552,3	120,7	676,2	529,6	720,7	522,3	542,9
Гурьевская	4,4	4,1	2,6	4,5	2,8	3,3	0,7	0,7
Джамбулская	230,1	308,1	274,1	633,6	236,5	562,4	396,2	526,8
Джезказганская	-	-	20,2	124,2	134,0	289,6	171,4	140,9
Карагандинская	257,4	419,0	86,0	529,2	536,1	1234,7	730,6	617,4
Кзыл-Ординская	47,2	40,2	43,7	64,8	33,9	42,7	44,7	35,2
Кокчетавская	669,2	821,7	930,3	3371,7	679,6	2740,8	2435,6	2367,6
Кустанайская	922,4	920,3	513,2	5074,8	1410,5	2306,7	3304,6	3011,0
Павлодарская	384,5	1189,9	293,7	1681,7	935,1	2529,3	1787,5	1862,4
Мангышлакская	-	-	-	-	-	-	-	-
С-Казахстанская	691,4	554,7	559,3	1913,8	439,3	1347,3	1375,1	1763,2
Семипалатинская	232,3	577,7	185,4	646,0	602,0	1143,6	821,8	879,3
Талды-Курганская	191,7	329,7	223,5	485,2	260,5	621,2	488,5	447,8
Тургайская	-	-	234,4	1685,8	916,6	1816,9	1586,6	1497,0
Уральская	261,6	162,5	88,6	848,3	409,7	1119,2	630,5	784,1
Целиноградская	698,1	1092,8	425,8	2586,2	1675,7	2867,2	2671,9	1650,0
Чимкентская	231,5	199,9	225,3	373,8	194,5	404,5	229,6	356,4

продолжение

	1961	1962	1963	1964	1965	1966	1967	1968	1969
Республика									
Казахстан	13742,4	15116,9	9938,9	22941,8	7020,0	24475,4	13358,8	18423,1	20027,0
Актюбинская	446,9	1008,3	781,8	996,0	321,7	1182,6	185,8	1386,2	539,7
Алма-Атинская	213,1	309,6	448,6	493,1	219,1	472,6	394,7	340,0	707,0
В-Казахстанская	574,6	313,5	435,8	451,6	354,7	832,1	498,3	409,9	659,7
Гурьевская	0,5	0,4	0,5	1,2	1,2	1,5	1,0	1,4	0,5
Джамбулская	167,5	546,3	760,5	588,0	181,1	739,8	662,7	706,7	760,4
Джезказганская	110,8	200,6	36,5	230,0	55,4	143,3	62,3	82,5	158,5
Карагандинская	571,0	580,7	125,2	1091,5	167,0	1020,8	360,4	436,4	633,1
Кзыл-Ординская	37,9	47,6	60,0	81,9	82,1	128,4	150,9	148,4	186,0
Кокчетавская	2038,5	1490,6	720,5	2907,1	661,9	3016,3	1620,0	1836,4	2594,8
Кустанайская	1853,3	2142,1	1500,2	3689,2	1411,6	4851,6	3681,0	3149,2	3946,9
Павлодарская	1489,1	1217,0	262,6	1239,0	193,8	1387,2	370,7	977,6	597,9
Мангышлакская	-	-	-	-	-	-	-	-	-
С-Казахстанская	1566,4	1475,5	667,3	1938,4	674,2	2571,4	1651,0	1941,9	2329,0
Семипалатинская	787,6	364,4	413,5	714,7	474,0	1091,8	422,0	539,4	722,8
Талды-Курганская	353,9	465,2	537,1	661,4	276,8	796,8	577,0	513,9	703,9
Тургайская	1030,8	1408,2	471,5	2703,4	490,6	1936,2	1007,1	662,5	1555,2
Уральская	639,2	1401,3	1118,0	1514,9	801,4	1132,1	141,0	2569,3	720,2
Целиноградская	1675,2	1744,4	1084,9	3137,4	483,5	2576,5	1147,3	1950,3	2740,9
Чимкентская	186,1	401,2	514,4	503,0	169,9	594,4	425,6	771,1	470,5

продолжение

	1970	1971	1972	1973	1974	1975	1976	1977	1978
Республика									
Казахстан	21153,4	19956,7	27569,5	26305,4	17340,4	11178,7	28296,8	16406,8	26411,7
Актюбинская	1470,3	786,9	988,4	1199,9	1383,3	188,6	1430,9	854,1	1435,4
Алма-Атинская	574,7	600,1	621,9	884,8	384,5	346,7	604,0	467,3	997,3
В-Казахстанская	753,9	807,3	1046,6	881,2	200,6	743,5	882,1	604,8	716,9
Гурьевская	1,9	1,5	0,7	1,3	4,2	-	2,0	-	4,8
Джамбулская	796,4	582,0	863,7	807,2	418,9	183,7	628,6	387,1	1112,1
Джезказганская	75,1	87,6	285,8	130,3	24,8	25,9	148,9	45,6	173,4
Карагандинская	324,1	560,6	1369,5	777,6	189,9	472,8	1047,5	378,6	945,3
Кзыл-Ординская	201,4	220,7	255,2	302,3	307,1	175,7	300,4	345,9	323,3
Кокчетавская	2513,2	2855,1	3461,4	3568,2	2326,9	1747,4	3827,5	2191,6	2997,8
Кустанайская	4875,1	3401,2	5362,1	4078,8	2615,7	1116,9	6195,0	3399,4	4194,1
Павлодарская	701,9	1216,8	1828,8	1115,8	588,8	588,3	866,7	738,5	1089,4
Мангышлакская	-	-	-	-	-	-	-	-	-
С-Казахстанская	2257,7	1802,0	2220,0	2864,9	1791,1	1381,2	2936,7	2318,9	2308,6
Семипалатинская	692,0	880,9	1446,7	992,1	111,0	698,9	839,6	487,1	705,6
Талды-Курганская	580,8	599,0	864,8	930,7	381,9	479,4	599,5	374,6	1050,0
Тургайская	1212,8	1547,8	2267,3	2280,9	1862,9	804,7	2403,5	1223,0	1448,6
Уральская	1645,6	1203,8	370,2	1636,6	2094,9	301,4	1885,8	498,1	2690,5
Целиноградская	1815,8	2349,6	3644,4	3066,2	2110,5	1682,2	2923,4	1722,9	3213,6
Чимкентская	660,7	453,8	672,0	786,6	543,4	241,4	774,7	369,3	1005,0

продолжение

	1979	1980	1981	1982	1983	1984	1985	1986
Республика								
Казахстан	32590,7	25930,0	22597,2	18268,8	22024,6	14826,1	22693,7	26561,8
Актюбинская	1417,4	1265,4	2115,2	1507,5	1702,1	955,6	542,4	1197,1
Алма-Атинская	782,6	604,0	508,8	245,8	527,1	381,8	567,5	597,5
В-Казахстанская	936,4	857,7	563,0	538,1	784,4	917,7	814,7	693,9
Гурьевская	0,3	2,2	4,9	6,8	15,8	1,3	0,9	1,7
Джамбулская	920,2	516,0	611,5	135,9	654,3	469,3	645,7	864,5
Джезказганская	244,8	58,1	263,2	64,6	161,8	72,6	106,0	161,9
Карагандинская	1587,0	578,5	910,8	369,3	686,9	416,5	667,1	781,4
Кзыл-Ординская	366,6	430,0	419,7	432,9	436,3	454,7	461,6	437,6
Кокчетавская	3724,5	3983,1	2853,0	2257,9	2137,4	2207,4	3040,9	3617,4
Кустанайская	5571,2	5572,5	3872,2	5266,0	4044,4	1199,4	4703,6	5510,9
Павлодарская	2185,1	1589,8	444,6	499,6	735,7	1040,4	1234,0	1503,2
Мангышлакская	-	-	-	-	-	-	-	-
С-Казахстанская	2969,8	3062,3	2046,8	1631,7	1584,7	1437,3	2763,9	2514,3
Семипалатинская	1170,3	583,5	440,1	266,2	685,6	721,4	723,8	725,5
Талды-Курганская	921,9	822,0	831,0	455,3	859,1	559,3	620,8	695,9
Тургайская	2702,7	1502,1	2060,6	1341,7	1507,5	791,2	1567,0	1710,7
Уральская	1449,1	1134,0	981,2	898,2	2417,6	1104,7	1136,6	1509,6
Целиноградская	4666,1	2520,2	2653,6	1863,8	2196,8	1581,5	2443,0	3413,9
Чимкентская	974,7	848,6	1017,0	487,5	887,1	514,0	654,2	624,8

продолжение

	1987	1988	1989	1990	1991	1992	1993	1994
Республика								
Казахстан	25721,0	20970,3	18797,2	28487,7	11991,9	29771,7	21631,0	16454,1
Актюбинская	1297,3	856,7	1658,8	1729,8	492,4	2150,3	1425,2	1405,2
Алма-Атинская	909,9	652,5	541,1	1372,1	649,9	1216,4	1235,9	656,9
Атырауская	1,6	4,0	6,4	5,3	2,8	5,1	7,3	3,3
В-Казахстанская	768,2	790,1	730,0	1156,5	594,9	1001,1	1475,0	536,2
Джамбулская	1277,7	851,7	705,1	911,1	661,8	944,5	815,9	471,8
Джезказганская	282,7	183,6	188,6					
Карагандинская	1183,8	846,3	953,9	1158,8	522,3	1328,2	1224,0	350,7
Кзыл-Ординская	469,0	512,8	451,2	483,9	435,6	413,3	352,9	231,8
Кокчетавская	2860,7	2295,9	1664,0					
Кустанайская	4022,1	3087,0	2142,0	6575,7	1778,7	6849,5	3864,6	4347,0
Павлодарская	1225,6	1109,7	767,3	881,3	520,5	913,6	879,8	527,9
Мангышлакская				0,0	0,0			
С-Казахстанская	1908,7	1763,5	1049,4	5709,6	2141,4	6466,9	4086,5	3966,8
Семипалатинская	975,7	893,5	729,4					
Талды-Курганская	1056,7	820,3	696,3					
Тургайская	2089,0	1672,0	1544,4					
Уральская	667,9	915,5	1608,8	2132,8	1031,7	1513,6	1881,2	1202,5
Целиноградская	3810,3	2851,4	2778,8	5556,0	2363,4	6135,6	3676,6	2396,5
Чимкентская	914,1	863,8	581,7	814,8	796,5	833,6	706,1	357,5

окончание

	1995	1996	1997	1998	1999	2000	2001	2002
Республика Казахстан	9505,5	11237,3	12378,0	6395,5	14264,3	11565,0	15896,9	15959,9
Ақмолинская	2443,9	2188,7	1973,0	1055,7	3577,5	2541,9	3661,8	3233,6
Ақтөбінская	248,2	234,6	855,5	102,2	475,4	426,8	503,0	438,9
Алматынская	439,2	503,2	595,3	721,2	810,3	675,3	751,0	1072,5
Атырауская	0,5		1,4	0,1	0,1	0,5	0,3	0,5
В-Казахстанская	602,5	331,6	216,1	337,7	370,4	598,6	730,2	932,1
Жамбылская	336,5	308,2	384,0	378,4	400,0	365,2	381,7	734,9
З-Казахстанская	188,0	165,1	681,2	41,9	74,7	302,9	421,4	566,4
Қарағандынская	333,6	613,7	179,9	243,1	447,9	459,4	662,0	719,6
Қостанайская	1593,1	2595,8	3336,3	1003,1	3726,6	2929,4	3481,1	3487,1
Қызылордынская	173,3	203,4	236,2	219,6	184,2	196,7	189,2	191,3
Павлодарская	528,9	462,1	347,0	196,6	183,1	217,0	496,6	630,6
С-Казахстанская	2335,2	3450,0	3258,0	1824,5	3717,1	2565,1	4290,9	3401,3
Ю-Казахстанская	281,9	180,9	312,3	270,9	296,4	282,2	324,2	550,4
г. Астана	0,7		1,8	0,5		3,3	0,9	0,5
г. Алматы					0,6	0,7	2,6	0,2

*) В первоначально оприходованном весе.

Валовой сбор пшеницы

в весе после доработки

во всех категориях хозяйств; тысяч тонн

	1954*	1955	1956	1957	1958	1959	1960
Республика Казахстан	5269,2	3627,3	19200,6	7989,8	17829,7	15219,2	14496,3
Ақтөбінская	88,9	40,7	680,3	314,5	456,1	298,6	474,5
Алма-Атинская	162,3	133,0	355,5	107,3	329,6	234,4	210,9
Восточно-Казахстанская	377,7	80,5	524,6	402,2	545,6	371,3	398,5
Гурьевская	0,5	0,3	1,0	0,2	0,5	0,3	0,1
Джамбулская	215,0	199,7	500,5	196,0	431,9	302,1	386,0
Джезказганская	-	16,0	101,6	109,6	232,6	130,5	101,1
Қарағандынская	265,8	70,2	451,4	458,1	1057,3	603,9	490,2
Қзыл-Ордынская	12,3	6,6	13,8	8,9	11,5	8,5	4,8
Қокчетавская	636,4	832,4	3008,9	620,3	2591,4	2251,1	2228,2
Қустанайская	661,6	444,3	4638,6	1219,0	2143,1	2982,7	2668,6
Павлодарская	730,3	191,3	1444,3	689,0	1992,7	1355,2	1394,6
Манғышлақская	-						
Северо-Казахстанская	441,2	493,2	1669,9	384,8	1244,6	1203,2	1525,2
Семіпалатинская	354,6	118,2	510,1	427,3	810,5	555,0	615,3
Талды-Құрганская	243,0	166,5	386,0	200,2	496,4	374,8	298,3
Тұрғайская	-	226,2	1628,9	884,1	1754,3	1527,7	1437,0
Уральская	57,3	52,5	611,2	301,9	821,9	469,9	575,6
Целиноградская	873,7	394,6	2367,8	1519,3	2628,9	2396,6	1447,1
Чимкентская	148,6	161,1	306,2	147,1	280,8	153,4	240,3

продолжение

	1961	1962	1963	1964	1965	1966	1967	1968	1969
Республика									
Казахстан	11096,4	11827,5	7043,1	17413,5	5397,2	19247,4	9957,8	14553,8	15796,6
Актюбинская	284,6	606,5	488,8	599,2	179,6	738,1	135,9	990,9	375,5
Алма-Атинская	80,7	142,0	156,7	202,1	105,8	208,6	182,6	144,5	282,6
В-Казахстанская	413,1	220,5	302,4	293,7	242,1	568,8	335,9	288,6	446,8
Гурьевская	-	-	-	-	-	-	-	-	-
Джамбулская	108,4	338,8	415,4	346,2	103,0	527,5	408,0	458,6	468,4
Джезказганская	86,8	150,3	25,7	141,8	42,4	113,3	47,9	67,6	134,4
Карагандинская	465,6	445,6	93,6	701,5	131,2	764,4	272,3	363,5	539,0
Кзыл-Ординская	3,5	10,0	4,6	8,4	5,8	3,9	3,8	1,7	1,5
Кокчетавская	1874,2	1344,4	599,5	2505,0	608,3	2678,0	1356,6	1655,6	2263,3
Кустанайская	1632,4	1847,1	1279,2	3065,5	1237,5	4242,8	2953,6	2912,2	3565,8
Павлодарская	1131,9	934,6	189,3	947,2	164,3	994,7	210,8	751,7	466,3
Мангышлакская									
С-Казахстанская	1267,1	1187,2	512,8	1469,7	569,6	2018,7	1230,9	1549,1	1719,3
Семипалатинская	560,4	272,4	315,4	498,5	320,9	686,2	264,7	398,0	508,3
Талды-Курганская	208,3	272,2	301,6	380,5	158,1	490,2	333,1	330,2	407,6
Тургайская	961,4	1284,5	421,5	2469,7	474,7	1827,6	931,3	642,1	1457,9
Уральская	434,0	988,9	773,2	916,2	523,9	795,7	87,2	1848,6	528,8
Целиноградская	1477,5	1539,6	897,2	2624,9	433,9	2243,7	975,1	1750,9	2399,0
Чимкентская	106,5	242,9	266,2	243,4	96,1	345,2	228,1	400,0	232,2

продолжение

	1970	1971	1972	1973	1974	1975	1976	1977	1978
Республика									
Казахстан	16338,1	14968,1	20619,9	18907,1	11702,4	7827,7	20401,8	11222,1	17845,2
Актюбинская	948,8	456,4	544,1	628,9	574,1	91,5	785,3	452,9	656,0
Алма-Атинская	283,9	265,4	244,3	327,4	155,3	73,4	154,5	127,7	352,6
В-Казахстанская	506,2	538,3	702,4	559,8	131,9	488,8	597,9	404,8	520,4
Гурьевская									
Джамбулская	524,4	370,8	546,9	483,7	252,9	86,3	369,9	204,7	680,1
Джезказганская	62,2	64,0	187,0	87,0	17,5	20,8	111,0	29,6	104,2
Карагандинская	274,4	439,5	979,6	596,8	151,2	384,8	801,8	297,6	722,9
Кзыл-Ординская	1,6	0,9	1,0	3,3	2,7	2,7	6,7	1,8	4,3
Кокчетавская	2181,5	2383,1	2894,9	2899,2	1836,5	1406,7	2993,8	1667,9	2340,4
Кустанайская	4354,0	2942,0	4645,8	3451,5	1961,5	960,1	5038,4	2782,0	3365,3
Павлодарская	488,2	770,8	1168,5	724,5	417,4	385,8	547,5	419,0	625,8
Мангышлакская									
С-Казахстанская	1751,6	1346,6	1613,0	1912,3	1185,2	921,8	1860,4	1486,2	1390,0
Семипалатинская	446,0	566,2	856,9	622,5	72,2	437,9	521,2	298,4	426,0
Талды-Курганская	314,8	326,0	460,1	482,4	172,9	193,3	218,6	103,5	470,9
Тургайская	1150,2	1446,0	2084,8	2076,0	1655,3	734,7	2188,2	1085,7	1316,2
Уральская	1141,3	815,2	283,5	1082,7	1135,1	219,5	1412,1	326,3	1550,6
Целиноградская	1576,1	2006,2	3056,8	2567,5	1733,9	1368,1	2389,6	1398,6	2690,9
Чимкентская	332,9	230,7	350,3	401,6	246,8	51,5	404,9	135,4	628,6

продолжение

	1979	1980	1981	1982	1983	1984	1985	1986
Республика								
Казахстан	22485,8	17547,7	14641,3	11566,3	13051,2	8537,3	14191,1	16743,1
Актюбинская	702,7	608,0	860,7	602,2	600,9	289,8	246,3	523,3
Алма-Атинская	219,5	215,5	136,1	64,2	138,3	78,3	127,8	160,2
В-Казахстанская	671,5	607,2	397,5	369,4	498,1	615,9	541,0	428,2
Гурьевская								
Джамбулская	545,3	309,3	359,9	67,2	373,4	278,2	382,1	573,6
Джезказганская	135,5	32,9	151,2	35,0	86,8	36,5	66,2	89,8
Карагандинская	1179,2	448,8	664,7	275,2	491,8	304,4	521,3	602,5
Кзыл-Ординская	8,6	5,9	11,8	7,3	10,4	12,0	12,6	27,8
Кокчетавская	2885,5	3037,3	2162,5	1695,4	1569,8	1619,5	2152,1	2450,1
Кустанайская	4385,5	4320,1	2736,4	3714,2	2833,5	898,8	3521,0	3957,2
Павлодарская	1238,7	902,0	290,8	296,0	427,8	570,2	652,9	893,4
Мангышлакская								
С-Казахстанская	1944,0	1977,4	1282,4	1003,6	944,7	874,7	1502,6	1501,8
Семипалатинская	547,8	310,5	236,0	140,1	307,4	319,4	323,1	300,5
Талды-Курганская	380,2	351,1	302,2	124,4	358,0	155,7	145,0	214,7
Тургайская	2407,4	1355,2	1845,5	1197,5	1361,8	717,7	1433,7	1506,4
Уральская	872,8	625,2	543,9	413,1	1007,8	429,6	469,3	623,3
Целиноградская	3820,0	1979,2	2102,0	1413,5	1689,1	1156,3	1869,9	2614,4
Чимкентская	541,6	462,1	557,7	148,0	351,6	180,3	224,2	275,9

продолжение

	1987	1988	1989	1990	1991	1992	1993	1994
Республика								
Казахстан	16108,4	12161,7	10783,6	16196,8	6888,8	18284,6	11585,5	9052,2
Актюбинская	587,8	375,4	617,5	687,3	182,2	1057,7	554,7	683,6
Алма-Атинская	279,6	169,5	182,6	567,7	221,4	506,2	493,6	275,0
Атырауская	-	-	-	-	0,3	0,6	0,7	0,3
В-Казахстанская	426,3	425,0	363,0	500,9	282,8	559,8	716,5	301,3
Джамбулская	894,4	344,9	467,7	592,7	406,5	569,8	488,9	244,9
Джезказганская	153,2	98,4	93,8					
Карагандинская	871,4	605,5	668,5	721,5	372,8	965,3	750,4	273,5
Кзыл-Ординская	31,8	30,5	29,0	46,7	54,7	62,4	46,1	26,4
Кокчетавская	1949,0	1515,7	1078,9					
Кустанайская	2779,3	2102,8	1547,4	4419,8	1318,2	4882,4	2283,1	2636,2
Павлодарская	708,1	573,4	415,8	395,7	233,2	470,2	453,2	326,3
Мангышлакская								
С-Казахстанская	1172,6	1050,2	595,3	2696,7	1084,9	3112,8	1971,2	1782,0
Семипалатинская	347,0	334,2	271,0					
Талды-Курганская	456,2	297,4	347,5					
Тургайская	1781,6	1396,7	1314,2					
Уральская	269,4	353,2	547,0	616,1	319,6	531,0	622,6	484,2
Целиноградская	2909,5	2117,2	2020,0	4501,8	1972,0	5106,3	2779,8	1852,4
Чимкентская	491,2	371,7	224,4	449,9	440,2	460,0	424,7	166,1

окончание

	1995	1996	1997	1998	1999	2000	2001	2002
Республика								
Казахстан	6490,4	7678,1	8955,0	4746,3	11241,9	9073,5	12706,8	12700,0
Акмолинская	1841,9	1776,8	1675,3	903,7	3013,4	2119,2	3073,4	2750,1
Актюбинская	130,3	120,5	531,1	82,1	341,2	330,3	401,0	336,8
Алматинская	244,5	271,8	345,5	391,4	452,0	373,2	372,0	544,9
Атырауская	0,3		0,7	0,1	-	0,2	0,1	0,2
В-Казахстанская	364,5	224,1	162,6	240,9	255,8	379,9	509,0	676,2
Жамбылская	190,1	190,2	254,0	227,6	249,9	241,8	235,1	475,9
З-Казахстанская	87,6	72,1	356,2	31,5	48,9	217,9	314,8	421,5
Карагандинская	263,2	485,0	163,7	221,5	390,9	384,3	569,6	610,8
Костанайская	1243,2	1873,6	2563,7	874,3	3299,5	2694,4	3112,4	3217,3
Кызылординская	28,9	11,4	15,4	11,5	10,4	12,0	15,8	22,6
Павлодарская	336,4	337,1	277,0	161,9	146,2	134,0	355,3	489,4
С-Казахстанская	1557,3	2185,0	2358,9	1393,1	2805,9	1987,2	3493,1	2738,5
Ю-Казахстанская	201,8	130,5	249,1	206,2	227,5	196,2	252,5	415,5
г. Астана	0,4		1,8	0,5	-	2,5	0,8	0,2
г. Алматы	-		-	-	0,3	0,4	1,9	0,1

*) В первоначально оприходованном весе.

Урожайность зерновых культур

В весе после доработки

во всех категориях хозяйств; центнеров с 1 гектара

	1953*	1954*	1955	1956	1957	1958	1959	1960
Республика								
Казахстан	7,7	9,1	2,8	9,9	4,2	9,0	8,3	8,1
Актюбинская	7,0	4,2	0,8	7,5	3,4	5,0	3,8	5,2
Алма-Атинская	9,2	15,0	8,4	12,2	4,0	11,9	11,5	11,2
В-Казахстанская	4,7	13,1	2,7	13,4	9,3	12,5	9,6	10,4
Гурьевская	3,3	2,5	1,7	2,8	2,6	3,7	1,8	2,2
Джамбулская	8,2	10,7	6,3	10,5	3,6	8,9	6,8	9,3
Джезказганская	0,0	0,0	1,5	5,8	5,6	12,0	7,5	6,7
Карагандинская	6,8	9,9	1,5	5,8	5,6	12,0	7,5	6,4
Кзыл-Ординская	7,4	6,6	6,7	10,5	7,0	8,1	10,5	10,3
Кокчетавская	9,0	8,6	4,0	11,9	2,4	9,4	8,9	8,9
Кустанайская	9,6	7,6	1,9	12,5	3,4	5,5	8,6	7,6
Павлодарская	6,1	14,4	1,7	6,3	3,4	9,2	6,7	6,9
Мангышлакская	0,0	0,0	0,0	0,0	0,0	0,0	0,0	0,0
Северо-Казахстанская	9,6	6,5	4,0	12,1	3,1	8,8	9,6	11,6
Семипалатинская	5,7	12,5	2,7	7,4	6,2	11,6	8,4	8,9
Талды-Курганская	7,5	12,0	6,4	11,6	5,7	13,7	11,2	10,7
Тургайская	0,0	0,0	2,2	11,1	6,0	10,9	9,9	9,0
Уральская	5,3	2,7	0,9	6,9	3,5	9,0	5,4	6,8
Целиноградская	8,3	10,2	2,2	9,4	6,1	10,3	9,8	6,5
Чимкентская	8,1	6,6	6,3	7,4	3,9	8,9	5,2	8,6

*) в первоначально оприходованном весе

продолжение

	1961	1962	1963	1964	1965	1966	1967	1968	1969
Республика									
Казахстан	6,2	6,1	4,1	9,4	2,9	10,3	5,9	8,0	8,2
Актюбинская	3,8	7,3	5,5	7,0	2,2	8,0	1,4	9,5	3,7
Алма-Атинская	5,4	7,0	10,5	10,5	5,0	10,4	9,1	7,5	13,9
В-Казахстанская	11,1	5,6	7,6	7,7	6,1	14,5	9,0	7,5	11,7
Гурьевская	4,5	8,2	10,4	5,8	7,9	6,3	4,0	3,2	1,4
Джамбулская	3,0	8,5	10,7	8,0	2,5	10,4	9,9	10,9	10,7
Джезказганская	5,0	7,6	1,2	7,2	1,7	4,5	2,0	2,7	4,7
Карагандинская	5,8	5,2	1,0	9,2	1,4	8,5	3,2	3,8	5,2
Кзыл-Ординская	9,5	9,7	11,4	15,2	15,6	22,6	26,6	24,1	28,1
Кокчетавская	7,6	5,1	3,0	10,2	2,3	11,3	6,4	7,3	9,7
Кустанайская	5,2	5,2	3,7	9,7	3,6	12,9	10,0	8,1	9,4
Павлодарская	5,5	4,1	1,0	5,0	0,9	6,2	1,8	4,8	2,7
Мангышлакская	0,0	0,0	0,0	0,0	0,0	0,0	0,0	0,0	0,0
С-Казахстанская	9,4	8,0	3,9	11,0	3,9	15,6	10,1	11,7	13,6
Семипалатинская	8,2	3,4	3,8	6,1	4,1	9,5	3,9	5,1	6,2
Талды-Курганская	8,2	9,3	10,5	12,6	5,3	14,9	10,9	9,7	13,0
Тургайская	5,3	6,1	2,0	11,7	2,1	9,0	4,9	3,1	6,6
Уральская	5,6	11,4	8,7	10,7	5,5	7,5	1,0	16,8	4,8
Целиноградская	6,6	6,4	3,7	11,2	1,7	9,5	4,4	7,5	9,8
Чимкентская	4,5	9,0	10,2	9,1	3,3	10,9	8,3	13,5	8,6

продолжение

	1970	1971	1972	1973	1974	1975	1976	1977	1978
Республика									
Казахстан	9,4	8,9	11,9	10,6	6,8	4,4	11,1	6,5	10,4
Актюбинская	10,3	5,5	6,2	6,2	6,5	1,0	6,9	4,4	7,0
Алма-Атинская	11,4	11,7	11,5	15,4	6,3	5,5	10,1	7,8	17,8
В-Казахстанская	14,2	15,3	18,9	14,6	3,3	11,9	13,5	9,5	11,4
Гурьевская	4,7	2,2	0,9	3,1	3,5	-	2,1	-	6,9
Джамбулская	12,5	9,3	13,2	11,8	6,5	3,2	9,8	6,1	17,4
Джезказганская	2,6	3,3	10,9	4,5	0,8	0,9	5,0	1,5	6,2
Карагандинская	3,0	5,4	13,0	6,8	1,7	4,0	9,2	3,5	8,4
Кзыл-Ординская	30,1	30,9	33,0	36,8	35,3	21,7	33,5	37,6	35,1
Кокчетавская	10,1	11,6	13,7	13,5	8,7	6,5	14,6	8,4	11,4
Кустанайская	12,6	8,7	13,3	9,7	6,2	2,5	13,7	7,5	9,5
Павлодарская	3,8	7,0	10,4	6,1	3,2	3,1	4,7	3,7	5,7
Мангышлакская	0,0	0,0	0,0	0,0	0,0	0,0	0,0	0,0	0,0
С-Казахстанская	13,6	10,9	13,1	16,6	10,3	7,3	17,0	13,4	13,3
Семипалатинская	6,7	8,3	13,3	8,3	0,9	5,6	6,8	3,7	5,4
Талды-Курганская	11,7	11,8	16,5	16,1	6,5	8,1	9,9	6,5	17,7
Тургайская	5,9	7,6	10,5	9,9	7,6	3,2	9,6	4,9	6,0
Уральская	11,2	8,3	2,6	10,3	12,3	2,1	12,4	3,3	15,7
Целиноградская	7,1	9,2	13,9	11,1	7,5	5,9	10,4	6,2	11,5
Чимкентская	11,9	8,3	11,9	13,0	8,6	3,9	12,2	6,6	18,4

продолжение

	1979	1980	1981	1982	1983	1984	1985	1986
Республика								
Казахстан	12,9	10,2	8,8	7,2	8,7	5,8	9,0	10,8
Актюбинская	7,0	6,0	9,3	6,7	7,3	4,2	2,6	6,0
Алма-Атинская	13,9	10,7	9,3	4,5	10,6	7,7	11,6	13,2
В-Казахстанская	15,0	13,7	9,1	9,2	13,9	16,3	14,6	12,9
Гурьевская	0,7	2,7	2,8	3,8	8,4	2,2	0,8	2,7
Джамбулская	14,5	8,2	9,9	3,1	10,5	7,8	10,7	14,7
Джезказганская	8,7	2,0	8,9	2,2	5,1	2,2	3,1	4,7
Карагандинская	14,0	5,2	8,2	3,3	6,0	3,5	5,8	7,0
Кзыл-Ординская	34,2	40,1	37,3	36,1	36,6	34,8	34,9	33,2
Кокчетавская	14,0	12,7	10,7	8,5	8,0	8,3	11,4	13,6
Кустанайская	13,2	13,2	9,0	12,2	9,4	2,8	11,0	12,9
Павлодарская	11,1	8,1	2,3	2,6	4,0	5,5	6,6	8,2
Мангышлакская	0,0	0,0	0,0	0,0	0,0	0,0	0,0	0,0
С-Казахстанская	17,1	17,7	11,8	9,4	9,3	8,4	16,2	15,0
Семипалатинская	9,6	4,8	3,5	2,2	6,3	5,9	5,9	6,1
Талды-Курганская	15,7	14,1	14,7	8,2	16,6	10,8	12,5	13,5
Тургайская	11,7	6,6	9,3	6,1	6,8	3,6	7,1	8,0
Уральская	8,2	6,3	5,2	4,7	13,4	6,0	6,3	8,8
Целиноградская	16,4	8,9	9,4	6,2	7,4	5,3	8,2	11,7
Чимкентская	16,7	14,4	17,3	8,6	15,9	9,4	12,1	13,4

продолжение

	1987	1988	1989	1990	1991	1992	1993	1994
Республика								
Казахстан	10,5	8,6	7,9	12,2	5,3	13,2	9,7	7,9
Актюбинская	6,5	4,3	8,5	9,0	2,6	12,0	7,8	8,6
Алма-Атинская	20,1	14,9	12,6	14,8	7,5	13,7	13,8	8,3
В-Казахстанская	14,5	15,0	14,2	7,4	4,1	7,0	10,7	4,8
Гурьевская	1,6	3,9	6,2	5,3	2,2	4,5	5,4	3,6
Джамбулская	21,9	14,7	12,2	16,0	11,6	16,8	14,8	9,4
Джезказганская	8,2	5,2	5,4	7,7	3,5	7,2	8,0	2,0
Карагандинская	10,6	7,6	8,5	8,0	3,6	8,9	8,3	2,6
Кзыл-Ординская	34,5	36,3	31,6	34,6	31,9	27,6	23,9	18,7
Кокчетавская	10,9	8,8	6,5	13,7	4,5	13,8	10,2	10,6
Кустанайская	9,4	7,3	5,1	13,5	3,7	14,6	8,5	9,9
Павлодарская	6,6	6,1	4,2	4,9	3,1	5,4	5,3	3,5
Мангышлакская	0,0	0,0	0,0	1,6	1,0	0,0	0,0	0,0
С-Казахстанская	11,4	10,6	7,0	14,6	5,6	17,1	11,2	10,7
Семипалатинская	8,3	7,8	6,5	5,8	2,2	4,9	9,2	2,6
Талды-Курганская	19,9	15,4	13,1	15,5	7,6	13,7	12,8	7,2
Тургайская	9,7	7,8	7,2	14,3	5,2	13,7	8,8	5,1
Уральская	3,9	5,4	10,4	13,7	6,8	10,1	12,4	8,7
Целиноградская	13,1	9,9	9,7	13,3	5,7	14,9	9,1	6,2
Чимкентская	19,7	18,8	14,0	18,6	17,8	17,9	15,0	8,9

окончание

	1995	1996	1997*	1998*	1999*	2000*	2001*	2002*
Республика								
Казахстан	5,0	6,5	8,7	5,6	13,0	9,4	12,2	11,5
Акмолинская	5,7	6,1	5,6	3,6	13,3	7,9	11,2	9,1
Актюбинская	1,7	1,9	9,1	1,9	9,6	7,5	7,6	5,8
Алматинская	6,7	8,2	11,1	14,2	15,0	14,6	16,6	22,6
Атырауская	0,6	-	8,3	1,7	1,5	9,6	5,7	6,0
В-Казахстанская	6,9	4,7	5,6	9,0	10,4	14,5	14,7	16,5
Жамбылская	7,8	7,8	11,5	11,9	12,6	11,5	13,4	20,7
З-Казахстанская	1,6	1,8	8,8	1,6	2,3	7,9	9,1	9,2
Карагандинская	2,9	6,1	2,9	4,1	9,5	7,4	9,2	9,2
Костанайская	4,0	7,0	9,9	4,0	14,9	10,4	11,9	11,8
Кызылординская	14,0	19,5	28,5	29,3	26,7	27,2	27,1	28,0
Павлодарская	4,0	4,0	4,3	3,6	5,2	5,6	10,7	11,8
С-Казахстанская	7,4	9,6	11,4	6,7	14,1	9,2	14,2	11,3
Ю-Казахстанская	7,9	8,2	14,5	12,5	15,4	14,6	16,1	23,7
г. Астана	-	-	-	-	-	10,2	10,4	6,1
г. Алматы	-	-	-	-	8,8	5,8	8,8	11,7

*) урожайность с убранной площади

Урожайность пшеницы

В весе после доработки

во всех категориях хозяйств; центнеров с 1 гектара

	1953*	1954*	1955	1956	1957	1958	1959	1960
Республика								
Казахстан	8,2	9,7	3,0	10,5	4,1	9,2	8,4	8,0
Актюбинская	8,2	5,0	1,1	9,2	3,4	5,2	3,7	6,2
Алма-Атинская	8,8	15,0	7,9	11,9	3,3	10,9	11,0	10,5
В-Казахстанская	4,9	14,3	2,8	14,5	9,4	13,0	9,6	10,5
Гурьевская	4,0	1,1	0,7	3,0	0,7	2,6	1,7	1,0
Джамбулская	7,6	10,6	6,5	10,5	3,6	8,3	6,7	9,2
Джезказганская	0,0	0,0	0,0	0,0	0,0	0,0	0,0	6,4
Карагандинская	7,0	10,6	1,4	4,8	4,5	9,9	6,1	6,2
Кзыл-Ординская	4,4	5,7	2,6	5,3	3,7	4,4	5,1	4,6
Кокчетавская	9,2	9,1	4,3	12,2	2,4	9,7	9,0	8,8
Кустанайская	10,2	8,2	1,9	11,6	2,9	5,2	7,8	7,5
Павлодарская	7,3	15,2	1,8	7,3	3,2	9,8	6,9	7,0
Мангышлакская	0,0	0,0	0,0	0,0	0,0	0,0	0,0	0,0
С-Казахстанская	10,0	6,8	4,1	12,4	3,0	9,0	9,7	11,5
Семипалатинская	5,4	12,9	2,9	8,1	5,9	11,8	8,3	9,1
Талды-Курганская	7,3	12,6	6,5	11,8	3,4	13,6	11,0	10,0
Тургайская	0,0	0,0	0,0	0,0	0,0	0,0	0,0	9,1
Уральская	5,4	2,4	1,0	8,5	3,7	10,0	5,9	7,6
Целиноградская	8,6	10,9	1,6	6,6	4,2	7,2	6,8	6,3
Чимкентская	8,0	6,4	6,1	7,5	3,7	7,9	5,1	8,6

*) в первоначально оприходованном весе

продолжение

	1961	1962	1963	1964	1965	1966	1967	1968	1969
Республика									
Казахстан	6,4	6,2	3,9	9,5	2,9	10,6	5,8	8,0	8,1
Актюбинская	3,9	7,6	5,8	7,0	2,0	8,4	1,6	9,9	3,9
Алма-Атинская	4,5	7,2	9,0	10,0	5,2	10,5	9,9	8,4	14,4
В-Казахстанская	11,4	5,7	7,7	7,3	5,9	14,3	8,7	7,6	11,5
Гурьевская	0,0	0,0	0,0	0,0	0,0	0,0	0,0	0,0	0,0
Джамбулская	2,8	7,8	9,5	7,9	2,3	11,3	9,0	10,7	10,6
Джезказганская	5,4	7,7	1,2	6,9	1,8	4,6	2,0	2,7	4,6
Карагандинская	5,9	5,1	1,0	8,6	1,5	8,2	3,2	4,0	5,3
Кзыл-Ординская	3,4	5,8	4,7	6,0	4,7	4,1	6,3	5,3	2,5
Кокчетавская	7,6	5,3	2,9	10,2	2,5	11,6	6,3	7,5	9,3
Кустанайская	5,3	5,5	4,0	10,2	3,7	13,2	9,6	8,5	9,5
Павлодарская	5,6	4,2	1,0	5,3	1,0	6,5	1,5	5,3	3,0
Мангышлакская	0,0	0,0	0,0	0,0	0,0	0,0	0,0	0,0	0,0
С-Казахстанская	9,4	8,3	4,0	10,7	4,3	15,8	10,0	11,9	12,9
Семипалатинская	8,5	3,6	4,1	6,2	4,2	9,8	4,0	5,7	6,6
Талды-Курганская	7,4	8,4	9,3	11,6	4,6	13,7	9,5	9,1	11,4
Тургайская	5,4	6,3	2,0	12,0	2,3	9,1	5,0	3,3	6,4
Уральская	5,7	12,5	9,2	10,3	5,5	8,1	0,9	17,7	5,3
Целиноградская	6,8	6,6	3,7	11,2	1,8	9,7	4,5	7,8	9,5
Чимкентская	4,0	8,5	10,2	8,8	3,2	10,9	7,3	12,6	7,9

продолжение

	1970	1971	1972	1973	1974	1975	1976	1977	1978
Республика									
Казахстан	9,4	9,0	12,3	10,8	6,7	4,4	11,1	6,4	10,2
Актюбинская	10,5	5,5	6,3	6,4	5,6	0,9	7,0	4,7	6,3
Алма-Атинская	13,1	11,8	11,5	15,7	9,1	7,7	11,9	6,2	18,2
В-Казахстанская	14,1	15,7	19,3	14,4	3,4	11,9	13,6	9,4	12,0
Гурьевская	0,0	0,0	0,0	0,0	0,0	0,0	0,0	0,0	0,0
Джамбулская	12,9	9,2	13,5	11,9	6,6	3,2	9,6	5,5	18,3
Джезказганская	2,7	3,3	10,4	4,7	0,9	0,9	4,9	1,5	5,7
Карагандинская	3,1	5,4	12,0	7,0	1,8	4,0	9,1	3,5	8,4
Кзыл-Ординская	6,4	4,7	4,8	9,4	5,5	4,4	4,6	3,3	10,8
Кокчетавская	10,1	11,6	14,0	13,7	8,6	6,5	14,1	8,0	11,2
Кустанайская	12,8	8,8	13,7	9,9	5,7	2,7	13,8	7,9	9,8
Павлодарская	4,0	8,1	12,4	7,4	4,1	3,7	4,9	4,3	6,9
Мангышлакская	0,0	0,0	0,0	0,0	0,0	0,0	0,0	0,0	0,0
С-Казахстанская	13,4	10,8	13,2	17,1	10,5	7,4	16,1	13,1	12,3
Семипалатинская	6,8	8,7	13,4	9,0	1,0	5,7	6,9	4,0	5,4
Талды-Курганская	10,2	10,3	15,2	14,9	5,0	5,9	6,8	3,4	15,6
Тургайская	6,0	7,7	10,9	10,1	7,6	3,3	9,8	4,9	6,2
Уральская	11,9	9,0	3,1	10,4	11,7	2,5	12,6	3,7	15,7
Целиноградская	7,2	9,2	13,9	11,3	7,5	5,9	10,5	6,2	11,8
Чимкентская	11,8	9,0	11,8	13,1	7,9	2,2	11,0	4,7	19,4

продолжение

	1979	1980	1981	1982	1983	1984	1985	1986
Республика								
Казахстан	13,1	10,3	8,8	7,0	8,1	5,3	8,8	10,7
Актюбинская	6,9	5,7	8,2	6,2	6,5	3,1	2,8	6,0
Алма-Атинская	14,1	12,7	11,2	4,6	11,5	10,1	12,8	15,3
В-Казахстанская	16,3	14,3	9,3	9,3	13,5	15,8	14,9	12,6
Гурьевская	0,0	0,0	0,0	0,0	0,0	0,0	0,0	0,0
Джамбулская	14,5	8,2	9,7	4,2	10,3	7,6	10,8	15,4
Джезказганская	7,7	1,8	8,4	2,0	4,6	1,9	3,2	4,4
Карагандинская	13,8	5,4	8,0	3,3	5,8	3,4	5,7	7,2
Кзыл-Ординская	9,1	7,0	8,9	4,1	5,6	5,2	5,8	8,1
Кокчетавская	13,7	14,4	10,5	8,2	7,6	7,8	10,5	12,6
Кустанайская	13,6	13,6	9,0	12,1	9,3	2,9	10,9	12,9
Павлодарская	12,1	8,8	2,9	2,9	4,5	5,9	6,7	9,4
Мангышлакская	0,0	0,0	0,0	0,0	0,0	0,0	0,0	0,0
С-Казахстанская	17,2	17,4	12,0	9,4	9,0	8,3	14,4	14,6
Семипалатинская	9,8	5,0	3,6	2,1	6,3	6,1	6,9	6,6
Талды-Курганская	12,8	11,7	10,5	4,5	13,8	7,1	7,7	10,0
Тургайская	11,6	6,7	9,2	6,1	6,9	3,6	7,0	7,9
Уральская	9,0	6,7	5,4	4,2	12,7	5,3	6,3	8,7
Целиноградская	16,4	8,6	9,3	6,0	7,2	4,9	8,1	11,3
Чимкентская	14,5	12,1	15,0	4,5	12,4	6,2	7,4	10,2

продолжение

	1987	1988	1989	1990	1991	1992	1993	1994
Республика								
Казахстан	10,5	8,2	7,5	11,5	5,1	13,2	9,1	7,2
Актюбинская	7,0	4,7	8,2	9,0	2,4	13,0	6,9	8,8
Алма-Атинская	25,2	18,3	17,5	17,0	7,3	12,8	14,2	8,8
В-Казахстанская	12,4	14,7	14,2	8,2	4,6	6,6	10,7	5,2
Гурьевская	0,0	0,0	0,0	0,0	3,3	1,9	4,9	5,4
Джамбулская	23,2	14,4	12,9	16,5	11,1	15,3	13,5	8,7
Джезказганская	8,1	5,3	5,0					
Карагандинская	10,7	7,6	8,4	7,6	4,0	9,3	8,0	2,8
Кзыл-Ординская	10,7	11,7	10,7	14,3	15,1	13,7	9,0	6,2
Кокчетавская	10,2	8,1	6,1					
Кустанайская	9,2	6,9	5,3	12,6	3,9	14,7	7,8	9,0
Павлодарская	7,5	6,1	4,5	4,7	3,3	6,3	6,0	4,4
Мангышлакская	0,0	0,0	0,0					
С-Казахстанская	11,4	10,1	6,8	12,4	5,2	15,3	10,8	9,0
Семипалатинская	8,6	9,2	7,3					
Талды-Курганская	21,5	14,5	15,6					
Тургайская	9,7	7,7	7,1					
Уральская	3,7	5,0	9,6	11,5	5,9	10,5	11,4	8,9
Целиноградская	12,8	9,5	9,2	12,2	5,8	14,8	8,6	5,4
Чимкентская	17,6	16,0	10,1	16,3	15,3	15,0	12,8	7,1

окончание

	1995	1996	1997*	1998*	1999*	2000*	2001*	2002*
Республика								
Казахстан	5,2	6,3	8,4	5,2	12,9	9,0	11,8	10,9
Актолинская	5,5	6,0	5,6	3,6	13,0	7,6	10,8	8,7
Актюбинская	1,6	1,7	9,0	2,0	9,9	7,5	7,7	5,6
Алматинская	7,8	8,0	10,7	13,1	14,0	13,5	14,4	20,9
Атырауская	0,8	-	9,8	2,1	1,2	11,0	5,8	4,7
В-Казахстанская	7,4	4,9	5,8	8,9	10,5	13,9	15,3	16,7
Жамбылская	7,4	7,4	11,2	10,5	12,0	10,9	12,0	19,9
З-Казахстанская	1,6	1,5	8,0	1,7	2,2	7,1	8,9	9,1
Карагандинская	3,0	6,1	2,9	4,1	9,2	7,2	9,1	8,9
Костанайская	4,2	6,5	9,8	4,0	15,1	10,6	11,8	11,8
Кызылординская	5,6	3,2	9,6	8,4	11,4	10,8	15,8	19,7
Павлодарская	4,6	4,7	4,7	3,9	5,4	5,5	11,9	12,3
С-Казахстанская	7,7	8,8	11,5	6,8	13,8	8,8	13,9	10,8
Ю-Казахстанская	8,6	8,2	14,5	11,6	14,4	12,7	15,2	22,7
г. Астана	0,0	0,0	0,0	0,0	0,0	9,9	10,4	5,0
г. Алматы	0,0	0,0	0,0	0,0	7,3	4,9	9,9	28,3

*) урожайность с убранной площади

Поголовье крупного рогатого скота

во всех категориях хозяйств, на конец года, тысяч голов

	1953	1954	1955	1956	1957	1958	1959	1960
Республика								
Казахстан	4134,3	4207,3	4233,4	4354,1	4819,3	5200,2	5514,5	5543,0
Актюбинская	286,1	292,2	286,3	281,1	314,2	343,0	349,2	363,8
Алма-Атинская	199,9	200,3	200,6	206,7	230,9	248,8	266,2	253,3
В-Казахстанская	273,0	287,7	288,0	310,5	346,8	359,4	371,1	352,4
Гурьевская	104,3	103,5	107,9	105,7	117,3	131,2	135,1	126,0
Джамбулская	198,9	199,5	207,0	217,1	220,8	233,6	261,5	244,4
Джезказганская	110,9	103,9	111,8	112,4	119,6	123,4	133,1	132,9
Карагандинская	205,0	202,5	200,4	206,1	210,4	229,7	245,3	245,3
Кзыл-Ординская	132,0	116,0	119,1	128,2	138,9	147,3	172,4	169,5
Кокчетавская	269,3	279,1	289,8	297,3	326,5	351,5	382,0	401,1
Кустанайская	422,4	435,1	416,8	425,2	493,1	529,3	555,7	528,9
Павлодарская	268,8	283,1	282,1	297,6	332,1	347,3	371,7	372,0
Мангышлакская	5,1	4,2	4,1	4,4	3,1	3,0	2,1	1,2
С-Казахстанская	238,5	237,7	235,5	251,3	281,5	300,7	317,5	334,3
Семипалатинская	298,6	302,5	311,8	331,6	362,0	403,3	415,0	405,9
Талды-Курганская	219,8	218,6	221,0	232,4	261,4	288,5	289,9	276,3
Тургайская								150,4
Уральская	334,3	372,9	364,2	353,5	400,9	435,0	467,7	476,4
Целиноградская	337,5	347,6	355,3	353,7	420,4	463,3	498,3	429,2
Чимкентская	229,9	220,9	231,7	239,3	239,4	261,9	280,7	279,7

продолжение

	1961	1962	1963	1964	1965	1966	1967	1968	1969
Республика									
Казахстан	5857,3	6151,0	6527,6	6647,4	6833,3	7232,6	7570,5	7590,2	7198,1
Актюбинская	387,3	404,0	418,3	403,4	411,1	449,9	432,5	452,6	418,1
Алма-Атинская	258,1	263,5	291,0	292,8	312,0	325,7	342,4	342,5	308,8
В-Казахстанская	367,0	382,8	401,4	423,3	418,9	445,3	463,8	442,4	429,9
Гурьевская	126,8	131,8	129,9	110,3	113,9	126,9	126,2	119,8	108,3
Джамбулская	233,9	241,0	263,9	266,5	264,8	276,4	301,4	309,0	276,1
Джезказганская	139,5	151,2	159,6	166,2	167,8	173,4	181,6	157,0	151,8
Карагандинская	266,1	281,4	288,8	316,3	325,7	354,8	370,0	356,1	331,1
Кзыл-Ординская	171,4	172,7	191,0	185,0	190,2	190,8	193,8	199,7	185,9
Кокчетавская	444,1	467,3	490,5	520,8	538,2	563,2	613,3	618,1	588,0
Кустанайская	605,0	641,3	690,1	731,3	805,0	839,9	947,2	951,2	920,2
Павлодарская	409,1	444,1	456,3	478,8	507,0	530,9	576,5	585,3	549,2
Мангышлакская	1,2	1,3	1,3	1,5	1,6	1,9	2,3	2,8	2,7
С-Казахстанская	374,7	428,1	455,5	458,0	472,0	509,5	568,6	576,8	566,6
Семипалатинская	408,3	412,5	437,6	445,5	469,1	500,3	530,0	509,8	456,7
Талды-Курганская	269,3	279,0	297,8	300,3	300,4	305,0	311,7	315,7	295,2
Тургайская	155,4	179,3	204,6	206,0	211,9	220,4	228,9	199,5	191,5
Уральская	502,3	503,8	518,5	483,5	506,3	548,1	460,6	499,0	502,1
Целиноградская	458,2	479,2	525,5	554,2	521,2	563,0	603,2	620,1	599,8
Чимкентская	279,6	286,7	306,0	303,7	296,2	307,2	316,5	332,8	316,1

продолжение

	1970	1971	1972	1973	1974	1975	1976	1977	1978
Республика									
Казахстан	7285,5	7469,8	7648,5	7889,9	7955,5	7723,5	7645,0	7803,5	8017,2
Актюбинская	426,2	436,5	445,4	462,1	484,9	483,7	461,2	467,0	468,1
Алма-Атинская	307,5	320,9	320,4	333,5	336,9	325,1	319,0	330,1	337,3
В-Казахстанская	436,7	443,0	454,4	464,2	447,1	454,4	454,9	454,3	465,6
Гурьевская	108,9	113,6	113,5	111,3	115,3	108,1	105,6	101,7	105,4
Джамбулская	264,7	270,2	278,6	295,4	290,4	265,6	257,1	252,8	251,7
Джезказганская	152,1	151,3	153,5	158,2	162,9	160,1	151,9	147,1	147,0
Карагандинская	334,8	338,3	342,4	355,5	352,1	349,5	347,5	350,5	358,5
Кзыл-Ординская	188,7	191,8	191,2	194,9	199,1	190,1	185,0	179,4	172,1
Кокчетавская	590,1	601,7	621,2	641,4	638,8	619,2	599,2	637,6	673,8
Кустанайская	938,1	975,1	1005,9	1020,5	1030,1	924,5	959,7	1016,1	1070,1
Павлодарская	563,3	573,9	592,6	612,5	599,6	610,5	597,6	612,2	627,8
Мангышлакская	2,6	2,6	2,6	2,7	3,1	3,1	3,2	3,3	3,1
С-Казахстанская	569,4	573,7	577,8	583,0	598,5	589,2	599,0	610,7	621,9
Семипалатинская	472,2	479,6	495,6	526,9	511,2	484,3	502,3	502,7	532,1
Талды-Курганская	286,4	294,0	312,5	319,3	314,2	309,3	299,5	290,1	297,0
Тургайская	202,0	211,0	224,4	238,2	247,1	250,4	245,6	253,4	271,8
Уральская	510,9	523,0	519,0	533,6	566,9	562,0	561,1	576,3	586,8
Целиноградская	611,3	640,1	666,4	700,7	713,2	706,6	675,0	705,9	720,0
Чимкентская	319,6	329,5	331,1	336,0	344,1	327,8	320,6	312,3	307,1

продолжение

	1979	1980	1981	1982	1983	1984	1985	1986
Республика								
Казахстан	8336,8	8692,9	8880,4	9032,5	9085,7	9027,6	9165,3	9528,5
Актюбинская	484,8	491,4	500,8	531,9	547,9	550,0	538,5	558,9
Алма-Атинская	370,3	394,0	411,3	427,1	431,8	435,7	444,2	469,2
В-Казахстанская	486,3	505,8	513,6	510,6	511,0	519,1	525,2	537,4
Гурьевская	113,9	114,6	123,3	128,7	134,4	139,2	132,2	131,4
Джамбулская	269,5	284,9	288,9	287,6	284,9	284,2	294,5	311,1
Джезказганская	157,0	164,9	167,9	173,0	176,8	176,0	169,4	168,7
Карагандинская	374,3	394,0	399,7	400,3	389,0	401,5	396,6	422,6
Кзыл-Ординская	183,2	182,8	190,7	203,3	208,3	208,4	217,9	224,8
Кокчетавская	686,7	724,5	737,9	754,3	745,2	712,3	715,4	758,0
Кустанайская	1103,4	1134,7	1172,1	1202,1	1233,6	1189,5	1262,5	1308,3
Павлодарская	643,5	682,4	695,2	681,2	696,3	702,4	707,3	740,9
Мангышлакская	3,1	3,1	3,6	3,9	4,2	4,8	4,9	5,5
С-Казахстанская	640,4	689,8	687,3	691,4	680,3	658,2	674,8	712,6
Семипалатинская	559,5	579,9	565,8	552,4	561,6	554,5	557,1	577,3
Талды-Курганская	318,1	335,3	333,5	344,5	336,7	346,1	346,5	356,6
Тургайская	280,9	291,9	303,0	312,9	312,9	312,8	316,5	328,8
Уральская	620,6	627,7	640,9	673,5	684,0	690,0	698,4	710,1
Целиноградская	723,9	757,5	790,0	790,9	777,3	771,8	786,0	821,9
Чимкентская	317,4	333,7	354,9	362,9	369,5	371,1	377,4	384,4

продолжение

	1987	1988	1989	1990	1991	1992	1993	1994
Республика								
Казахстан	9672,4	9751,5	9818,4	9757,2	9592,4	9576,3	9346,6	8072,9
Актюбинская	563,4	581,1	581,8	598,7	585,6	594,5	575,3	509,3
Алма-Атинская	486,7	492,8	505,5	894,8	884,9	855,2	835,9	700,2
Атырауская	131,5	135,7	133,4	137,1	135,7	132,6	134,4	124,7
В-Казахстанская	543,1	539,8	549,0	1190,7	1153,0	1142,2	1125,7	959,2
Джамбулская	318,5	316,0	309,1	299,7	300,4	290,9	304,5	244,0
Джезказганская	164,5	170,4	177,5					
Карагандинская	437,3	446,5	444,1	603,7	579,0	588,4	588,2	524,4
Кзыл-Ординская	220,1	223,6	217,3	220,8	223,1	239,0	238,9	186,5
Кокчетавская	771,2	779,0	768,6					
Кустанайская	1330,8	1308,6	1291,5	1447,4	1430,3	1444,3	1323,6	1153,7
Павлодарская	751,5	754,8	770,2	765,7	734,9	731,7	721,3	615,1
Мангышлакская	5,2	5,5	5,7	6,0	6,0	5,8	7,9	7,2
С-Казахстанская	728,1	711,6	696,9	1173,7	1120,9	1120,4	1043,7	867,9
Семипалатинская	598,8	608,7	637,0					
Талды-Курганская	373,2	375,8	384,9					
Тургайская	331,6	341,5	355,6					
Уральская	699,8	710,5	741,3	761,4	789,1	793,8	799,1	730,0
Целиноградская	824,0	819,3	799,2	1195,9	1175,2	1144,1	1113,8	971,9
Чимкентская	393,1	430,3	449,8	451,8	464,3	483,3	521,5	465,5
г. Астана				8,7	8,7	8,9	10,8	11,3
г. Алматы				1,1	1,3	1,2	2,0	2,0

окончание

	1995	1996	1997	1998	1999	2000	2001	2002
Республика Казахстан	6859,9	5424,6	4307,1	3957,9	3998,2	4106,6	4293,5	4559,5
Ақмолинская	815,0	592,6	386,3	301,2	333,4	346,3	360,2	371,3
Ақтөбінская	412,7	317,8	287,8	300,2	303,4	309,5	320,5	330,8
Алматынская	597,8	547,3	493,1	497,5	505,5	510,9	530,3	549,5
Атырауская	112,0	95,0	89,1	95,0	96,5	101,4	107,1	111,4
В-Казахстанская	809,0	653,1	499,5	491,6	506,1	529,2	558,5	607,3
Жамбылская	196,0	159,5	134,3	138,0	151,0	157,7	179,1	209,5
З-Казахстанская	631,1	444,1	373,3	346,2	337,4	336,0	344,7	355,3
Қарағандынская	496,8	389,0	309,6	272,2	278,3	289,6	307,8	334,3
Қостанайская	936,5	706,6	502,0	428,0	428,4	431,0	434,4	447,3
Қызылордынская	168,3	163,7	153,3	152,6	157,9	160,0	164,6	170,2
Павлодарская	531,1	434,0	342,0	260,9	226,5	242,5	258,4	280,7
Манғыстауская	7,0	5,7	5,1	5,8	5,2	5,5	6,0	6,2
С-Казахстанская	712,3	524,6	363,7	293,0	284,2	297,5	301,0	311,9
Ю-Казахстанская	420,6	382,2	358,2	368,4	376,7	381,6	412,2	462,2
г. Астана	11,8	7,7	8,0	5,6	4,6	5,2	5,4	5,6
г. Алматы	1,9	1,7	1,8	1,7	3,1	2,7	3,3	6,0

Поголовье коров

во всех категориях хозяйств, на конец года, тысяч голов

	1953	1954	1955	1956	1957	1958	1959	1960
Республика Казахстан	1430,4	1518,1	1524,7	1570,9	1761,5	1927,8	2021,5	2041,9
Ақтөбінская	95,0	101,6	98,9	98,7	107,4	124,9	120,1	123,0
Алма-Атынская	74,3	74,5	74,0	75,4	86,8	96,6	103,0	96,8
В-Казахстанская	108,8	118,4	114,7	120,2	134,7	139,4	143,5	140,6
Гүрөвская	36,7	38,0	37,2	38,0	40,0	45,0	49,6	44,5
Джамбулская	65,7	68,1	69,4	72,4	78,3	85,7	97,1	90,8
Джезказганская	36,2	35,5	38,0	38,6	42,4	44,0	46,8	47,0
Қарағандынская	70,8	74,8	75,4	78,1	80,4	89,6	93,2	92,9
Қзыл-Ордынская	44,1	39,8	38,4	39,7	44,9	49,2	58,1	58,1
Қокчетавская	92,1	101,8	106,0	110,9	126,7	133,6	138,1	145,8
Қустанайская	136,4	150,0	148,9	153,5	177,8	193,1	199,2	193,3
Павлодарская	95,4	104,8	108,3	115,6	125,6	130,6	139,0	142,6
Манғышлакская	1,9	1,5	1,3	1,2	0,9	1,1	0,7	0,5
С-Казахстанская	87,1	94,0	94,7	97,6	109,9	115,6	118,2	123,6
Семіпалатынская	103,7	108,1	111,7	120,2	131,2	146,2	149,2	147,4
Талды-Қурганская	72,2	74,5	76,3	79,0	93,0	107,4	108,3	101,1
Түргайская								48,8
Уральская	112,4	128,1	122,0	122,5	143,1	153,1	163,4	171,5
Целиноградская	114,8	122,9	127,4	125,6	148,6	169,4	179,6	155,5
Чимкентская	82,8	81,7	82,1	83,7	89,8	103,3	114,4	118,1

продолжение

	1961	1962	1963	1964	1965	1966	1967	1968	1969
Республика									
Казахстан	2176,3	2287,6	2423,1	2419,7	2525,9	2598,9	2653,4	2651,9	2507,1
Актюбинская	131,6	135,0	142,2	138,5	140,5	150,4	146,7	147,0	135,9
Алма-Атинская	103,0	105,1	111,9	113,4	123,4	127,7	132,8	134,7	123,9
В-Казахстанская	148,4	153,4	156,7	157,4	158,7	161,0	168,4	162,6	156,6
Гурьевская	46,8	49,4	46,8	41,8	43,3	50,6	49,2	46,0	40,4
Джамбулская	90,8	91,2	100,4	98,1	100,3	104,8	109,6	117,8	102,9
Джезказганская	52,8	58,9	61,7	63,3	67,1	71,4	76,6	67,5	64,6
Карагандинская	101,2	109,2	115,3	121,6	125,9	134,6	122,2	119,3	113,9
Кзыл-Ординская	62,9	65,6	72,0	70,7	71,4	71,3	66,0	69,0	66,1
Кокчетавская	159,9	166,0	177,0	184,6	190,3	194,6	207,0	206,4	194,2
Кустанайская	221,6	231,9	249,2	259,6	280,7	279,5	296,2	300,2	285,0
Павлодарская	151,2	162,3	172,7	171,6	180,2	185,2	197,3	195,4	183,7
Мангышлакская	0,4	0,7	0,8	0,8	1,1	1,2	1,6	1,8	2,0
С-Казахстанская	131,8	147,5	158,6	156,2	166,5	169,8	183,2	193,8	197,3
Семипалатинская	149,9	160,0	171,3	169,7	180,6	187,7	191,0	187,6	171,9
Талды-Курганская	100,5	105,3	110,5	109,0	112,4	113,1	115,2	115,7	108,9
Тургайская	53,4	59,6	68,5	67,9	70,6	76,6	81,6	73,9	66,8
Уральская	179,2	184,2	188,6	175,8	183,4	190,3	165,2	160,3	158,4
Целиноградская	168,1	174,9	184,5	192,9	200,1	197,2	208,7	209,6	200,2
Чимкентская	122,8	127,4	134,4	126,8	129,4	131,9	134,9	143,3	134,4

продолжение

	1970	1971	1972	1973	1974	1975	1976	1977	1978
Республика									
Казахстан	2532,7	2574,7	2622,2	2717,6	2727,3	2623,6	2626,2	2715,7	2819,3
Актюбинская	141,6	145,2	150,3	156,0	161,1	152,1	145,2	147,1	151,7
Алма-Атинская	121,8	124,1	125,3	127,9	130,0	124,1	127,0	134,1	139,6
В-Казахстанская	159,0	161,3	163,3	167,9	159,2	153,1	160,4	158,7	165,6
Гурьевская	40,9	42,0	40,4	40,4	42,6	39,8	38,4	38,1	41,9
Джамбулская	98,8	99,4	99,9	103,2	103,3	94,2	93,4	94,0	94,4
Джезказганская	56,6	56,5	56,0	62,8	64,9	60,8	55,6	53,8	58,5
Карагандинская	120,7	122,4	123,6	135,2	129,6	128,7	130,1	127,5	131,8
Кзыл-Ординская	67,5	67,0	66,9	70,2	72,0	65,1	62,8	60,1	57,9
Кокчетавская	199,8	203,9	215,1	221,2	213,6	204,1	204,5	218,6	226,9
Кустанайская	293,6	295,7	291,1	291,6	297,0	289,8	294,8	315,5	324,3
Павлодарская	185,7	188,7	190,3	196,4	191,0	191,2	195,6	201,8	216,0
Мангышлакская	1,8	1,8	2,0	1,9	2,2	2,2	2,2	2,2	2,2
С-Казахстанская	200,9	200,8	206,2	205,4	214,3	209,0	211,6	218,7	226,2
Семипалатинская	175,2	177,5	186,1	196,7	191,5	190,6	193,2	196,1	199,2
Талды-Курганская	108,0	111,6	113,5	118,8	117,1	108,7	110,1	109,3	110,3
Тургайская	66,0	69,5	71,1	74,8	78,0	76,7	77,9	82,2	83,6
Уральская	163,2	166,1	164,0	169,0	186,7	179,5	178,8	194,2	205,5
Целиноградская	199,5	208,0	221,8	238,2	230,1	219,4	208,4	225,7	243,1
Чимкентская	132,1	133,2	135,3	140,0	143,1	134,5	136,2	138,0	140,6

продолжение

	1979	1980	1981	1982	1983	1984	1985	1986
Республика								
Казахстан	2907,7	2985,1	3100,9	3111,5	3146,6	3147,6	3086,5	3160,7
Актюбинская	156,9	161,5	170,8	180,6	187,8	190,1	183,6	186,1
Алма-Атинская	149,8	156,5	164,2	164,7	166,9	169,9	170,8	174,6
В-Казахстанская	168,5	172,8	176,8	177,7	179,0	180,3	178,9	182,4
Гурьевская	44,8	46,0	48,9	51,6	53,9	53,2	50,0	49,5
Джамбулская	101,3	105,9	110,0	109,3	105,4	105,4	106,6	112,3
Джезказганская	60,3	61,7	64,0	66,5	67,5	67,3	62,1	61,1
Карагандинская	138,0	145,2	149,3	152,7	149,9	154,8	150,1	154,4
Кзыл-Ординская	62,7	62,0	65,5	68,8	69,4	68,3	75,6	77,1
Кокчетавская	234,5	234,4	249,1	245,5	244,0	236,9	227,1	236,7
Кустанайская	331,9	341,1	364,6	376,4	392,4	388,9	386,9	403,0
Павлодарская	217,1	224,0	231,2	223,9	229,4	231,2	225,1	227,4
Мангышлакская	2,1	2,2	2,5	2,7	2,8	3,1	3,4	3,7
С-Казахстанская	232,0	238,6	244,4	244,7	245,5	239,5	240,4	242,2
Семипалатинская	202,7	209,3	211,6	208,6	210,3	212,9	205,4	208,1
Талды-Курганская	115,4	118,3	120,1	118,0	114,7	114,9	114,6	121,3
Тургайская	87,0	90,0	93,9	96,4	100,0	102,0	98,6	99,7
Уральская	207,9	207,2	210,0	217,8	221,1	219,5	212,9	217,6
Целиноградская	250,0	257,6	266,8	248,2	247,4	248,7	237,6	241,5
Чимкентская	144,8	150,8	157,2	157,4	159,2	160,7	156,8	162,0

продолжение

	1987	1988	1989	1990	1991	1992	1993	1994
Республика								
Казахстан	3206,9	3272,7	3326,8	3368,0	3490,0	3623,4	3687,2	3396,7
Актюбинская	191,3	200,1	202,3	205,9	217,4	233,3	231,6	213,9
Алма-Атинская	183,5	190,3	198,0	348,2	360,6	367,7	372,6	328,6
Атырауская	50,9	53,0	53,7	53,9	58,7	61,3	61,3	60,0
В-Казахстанская	186,6	188,4	196,0	429,3	444,5	461,2	468,1	417,8
Джамбулская	117,5	118,4	119,3	118,6	120,8	122,2	134,4	118,8
Джезказганская	58,5	59,7	63,3					
Карагандинская	158,9	158,6	156,6	222,2	226,6	240,3	245,2	229,0
Кзыл-Ординская	71,8	74,2	75,3	76,8	85,3	96,7	100,1	84,8
Кокчетавская	239,0	243,1	245,5					
Кустанайская	408,4	404,4	406,9	460,2	476,6	490,2	484,6	450,8
Павлодарская	228,7	230,3	236,0	246,6	254,0	267,7	271,4	244,8
Мангышлакская	3,4	3,7	3,9	3,9	3,7	3,8	4,8	4,7
С-Казахстанская	237,2	226,0	217,1	371,4	371,8	379,4	379,5	348,6
Семипалатинская	214,5	219,0	227,4					
Талды-Курганская	129,8	136,8	142,8					
Тургайская	97,5	101,8	106,4					
Уральская	218,8	223,5	233,5	242,9	262,3	275,7	282,9	270,2
Целиноградская	241,8	247,9	240,7	371,3	380,1	379,4	386,4	377,4
Чимкентская	168,8	193,5	202,1	207,8	218,5	235,5	254,6	237,4
г. Астана				8,4	8,4	8,4	8,5	8,6
г. Алматы				0,6	0,7	0,6	1,2	1,3

окончание

	1995	1996	1997	1998	1999	2000	2001	2002
Республика								
Казахстан	3045,0	2546,6	2109,6	1952,8	1962,3	2014,7	2077,2	2171,4
Акмолинская	335,7	265,2	191,0	155,7	165,9	172,5	177,7	182,4
Актюбинская	181,8	150,8	139,7	147,3	148,0	150,4	155,3	158,7
Алматинская	297,7	284,0	256,1	260,3	266,8	273,0	279,1	289,2
Атырауская	57,3	49,3	48,1	48,9	49,0	49,0	50,7	53,0
В-Казахстанская	365,0	301,4	231,4	225,6	233,5	241,3	251,3	271,3
Жамбылская	104,3	88,9	81,9	80,0	86,9	87,9	92,4	99,0
З-Казахстанская	243,2	182,3	155,3	139,7	137,6	141,7	144,0	146,7
Карагандинская	224,1	183,6	147,3	130,2	128,7	138,2	146,8	163,0
Костанайская	379,6	301,8	232,0	203,5	203,9	205,8	210,6	211,3
Кызылординская	82,4	77,9	71,3	66,8	67,4	67,2	69,6	70,6
Павлодарская	217,2	189,3	155,8	121,1	105,7	111,2	114,6	122,2
Мангистауская	4,5	3,6	2,9	3,3	3,2	3,3	3,9	3,6
С-Казахстанская	312,3	244,0	186,5	157,9	153,4	153,8	155,2	156,9
Ю-Казахстанская	229,7	218,9	205,1	207,4	207,2	214,6	221,0	237,8
г. Астана	8,8	4,7	4,1	4,1	3,2	2,9	3,0	3,1
г. Алматы	1,4	0,9	1,1	1,0	1,9	1,9	2,0	2,6

Поголовье свиней

во всех категориях хозяйств, на конец года, тысяч голов

	1993	1994	1995	1996	1997	1998	1999	1990
Республика								
Казахстан	500,3	663,0	586,2	738,7	1090,5	1325,5	1584,5	1773,1
Актюбинская	15,7	23,5	18,5	23,4	38,3	47,5	48,0	52,1
Алма-Атинская	34,1	43,4	28,6	34,1	47,0	53,5	65,4	62,1
В-Казахстанская	62,7	85,8	82,3	111,3	121,3	124,4	138,9	138,0
Гурьевская	1,6	2,3	3,7	2,0	2,7	4,7	2,8	1,8
Джамбулская	35,5	40,7	27,0	36,6	44,4	53,2	60,0	59,8
Джезказганская	3,5	5,3	6,6	5,5	6,6	9,0	10,9	9,5
Карагандинская	24,4	38,5	31,5	30,9	42,8	61,2	79,8	76,3
Кзыл-Ординская	3,0	3,6	3,3	3,7	5,2	7,5	8,3	7,8
Кокчетавская	32,8	48,3	51,4	63,7	99,8	125,9	166,7	198,6
Кустанайская	48,4	60,1	50,6	70,7	153,3	195,2	197,7	255,5
Павлодарская	24,8	35,5	43,5	58,0	86,7	96,5	129,7	150,2
Мангышлакская	-	-	-	-	-	-	-	-
С-Казахстанская	53,1	56,8	47,3	59,2	86,3	100,3	143,2	179,4
Семипалатинская	38,9	52,4	49,1	64,1	83,5	100,4	116,3	116,7
Талды-Курганская	35,8	49,0	37,3	43,1	59,5	72,0	83,7	80,0
Тургайская								64,2
Уральская	13,7	22,0	16,5	19,4	30,4	40,0	43,2	52,0
Целиноградская	40,7	62,1	58,7	70,8	133,3	176,1	217,3	195,7
Чимкентская	31,6	33,7	30,3	42,2	49,4	58,1	72,6	73,4

продолжение

	1961	1962	1963	1964	1965	1966	1967	1968	1969
Республика									
Казахстан	2064,3	2290,5	1384,6	1864,1	1734,5	2168,6	1879,5	1594,1	1649,6
Актюбинская	65,6	72,1	64,5	52,4	53,4	64,2	44,6	39,2	37,1
Алма-Атинская	53,1	53,9	45,0	45,9	52,7	47,5	47,2	37,3	35,5
В-Казахстанская	139,5	148,9	106,6	128,2	140,2	146,0	140,4	124,0	116,4
Гурьевская	1,4	1,4	0,8	0,7	1,4	1,7	1,5	1,4	0,5
Джамбулская	61,8	84,1	113,7	104,5	76,6	83,2	84,6	77,0	74,2
Джезказганская	10,1	12,4	4,5	4,8	6,6	5,5	4,9	2,5	3,2
Карагандинская	94,5	100,2	32,4	47,4	67,5	73,5	62,9	44,0	40,5
Кзыл-Ординская	7,0	7,9	5,0	5,0	4,9	8,0	8,8	8,8	6,5
Кокчетавская	247,0	250,5	117,3	217,7	172,8	255,8	212,6	151,0	154,4
Кустанайская	328,8	339,5	198,9	246,9	299,8	285,1	264,2	179,5	182,0
Павлодарская	181,7	208,9	60,9	104,2	68,9	94,6	84,5	68,0	62,3
Мангышлакская	-	-	-	0,1	0,2	0,2	0,3	0,2	0,4
С-Казахстанская	224,4	292,2	89,4	233,4	166,6	330,3	299,9	254,2	273,0
Семипалатинская	129,3	125,9	98,8	135,0	135,5	148,0	137,0	123,8	127,9
Талды-Курганская	82,6	92,6	61,5	71,0	69,3	77,0	65,4	63,4	66,8
Тургайская	77,0	100,6	57,3	81,0	97,9	115,9	108,8	94,2	99,3
Уральская	51,6	63,8	68,0	70,8	79,8	85,6	26,0	38,2	52,1
Целиноградская	227,4	220,8	115,5	181,0	133,9	215,5	155,3	157,0	175,0
Чимкентская	81,5	114,8	144,5	134,1	106,5	131,0	130,6	130,4	142,5

продолжение

	1970	1971	1972	1973	1974	1975	1976	1977	1978
Республика									
Казахстан	2265,7	2709,4	2731,7	2791,0	2619,1	1677,5	2218,2	2648,0	2857,3
Актюбинская	50,9	67,3	68,4	68,2	69,6	42,9	53,4	67,7	73,5
Алма-Атинская	61,9	90,3	79,1	82,9	87,2	69,5	69,3	99,3	109,8
В-Казахстанская	149,0	180,5	196,4	204,9	193,0	150,1	208,3	216,8	226,2
Гурьевская	1,8	3,2	2,2	2,2	1,5	1,2	0,9	1,1	1,7
Джамбулская	113,3	132,7	123,2	123,5	101,8	53,8	66,9	86,6	92,7
Джезказганская	6,2	6,4	5,5	9,3	9,7	6,4	5,4	8,3	9,0
Карагандинская	57,5	69,9	63,2	71,5	58,4	59,3	93,4	114,8	118,6
Кзыл-Ординская	7,0	6,9	7,8	5,8	6,0	5,2	4,3	4,6	4,8
Кокчетавская	226,3	265,9	272,4	283,8	230,7	163,5	190,3	265,6	290,3
Кустанайская	262,4	332,6	340,1	293,1	269,0	124,0	184,2	267,3	266,0
Павлодарская	85,0	107,0	114,7	120,3	100,6	63,6	73,3	104,0	117,2
Мангышлакская	0,4	0,2	0,2	0,2	0,2	0,3	0,2	0,3	0,3
С-Казахстанская	335,8	384,6	385,3	392,2	389,6	250,8	376,2	410,5	432,9
Семипалатинская	159,2	173,6	178,4	198,8	178,3	101,7	165,4	178,3	189,9
Талды-Курганская	92,0	119,4	118,3	119,1	95,0	72,5	61,5	81,3	106,4
Тургайская	156,1	194,0	212,0	221,1	232,1	165,8	194,0	209,0	240,6
Уральская	70,4	81,0	66,0	72,9	73,7	44,6	47,0	50,4	53,9
Целиноградская	253,9	310,3	326,3	348,6	349,3	235,0	283,5	336,0	369,7
Чимкентская	176,6	183,6	171,8	172,6	173,4	67,3	140,7	146,1	153,8

продолжение

	1979	1980	1981	1982	1983	1984	1985	1986
Республика								
Казахстан	3104,7	3093,2	2855,7	2869,0	2789,5	2665,6	2968,0	3220,6
Актюбинская	84,5	84,1	87,5	104,8	103,4	101,9	103,2	113,9
Алма-Атинская	123,0	119,6	123,6	120,0	117,3	123,5	122,9	143,3
В-Казахстанская	238,6	236,6	237,6	242,6	238,7	239,4	247,6	251,7
Гурьевская	2,3	2,9	4,3	4,5	4,8	4,0	4,2	4,5
Джамбулская	106,9	99,9	94,1	87,0	83,9	96,2	113,2	115,3
Джезказганская	11,7	12,1	13,8	13,6	14,1	15,0	16,4	16,6
Карагандинская	129,3	131,0	138,5	128,7	124,4	118,5	136,7	146,9
Кзыл-Ординская	6,0	5,9	7,2	10,1	11,0	11,9	11,2	10,4
Кокчетавская	317,6	317,9	284,2	314,1	299,2	297,2	316,4	352,0
Кустанайская	266,1	262,1	257,3	248,8	242,8	234,9	286,5	322,9
Павлодарская	122,3	123,0	106,6	101,9	113,7	113,1	121,7	125,9
Мангышлакская	0,5	0,9	1,5	2,0	2,4	1,9	1,7	1,3
С-Казахстанская	491,0	471,7	379,3	402,4	384,3	344,3	404,0	437,6
Семипалатинская	193,2	195,3	195,9	200,3	187,1	142,2	171,9	189,7
Талды-Курганская	136,4	156,6	124,1	111,3	111,3	104,4	121,3	145,3
Тургайская	257,3	250,5	222,4	234,9	209,4	202,9	214,1	239,3
Уральская	59,1	52,2	49,2	46,8	40,2	32,0	35,1	42,5
Целиноградская	374,5	375,1	348,1	357,0	347,1	346,7	368,2	389,1
Чимкентская	184,4	195,8	180,5	138,2	154,4	135,6	171,7	172,4

продолжение

	1987	1988	1989	1990	1991	1992	1993	1994
Республика								
Казахстан	3237,2	3187,9	3262,3	3223,8	2976,1	2591,0	2445,2	1982,7
Актюбинская	111,7	117,0	122,1	116,6	98,2	96,1	89,7	65,6
Алма-Атинская	160,7	165,9	160,9	310,2	231,9	201,4	181,4	156,3
Атырауская	4,1	4,9	4,6	4,3	4,0	3,5	3,5	3,7
В-Казахстанская	239,7	232,1	228,0	390,8	343,7	273,2	257,8	217,3
Джамбулская	120,9	127,0	140,1	137,2	135,1	124,1	113,4	85,6
Джезказганская	16,8	15,8	19,0					
Карагандинская	147,5	146,0	156,7	158,5	142,0	144,8	153,2	149,4
Кзыл-Ординская	10,5	10,7	13,1	14,7	16,1	7,0	6,1	4,3
Кокчетавская	337,2	318,4	321,6					
Кустанайская	329,6	332,3	351,7	405,6	380,3	363,3	363,7	283,2
Павлодарская	126,6	122,4	137,6	145,8	140,2	123,7	126,4	116,0
Мангышлакская	1,5	1,2	1,4	1,4	2,9	2,8	1,8	0,7
С-Казахстанская	420,4	429,0	431,6	651,6	588,6	537,4	458,2	349,4
Семипалатинская	184,2	183,9	189,2					
Талды-Курганская	168,6	135,5	145,9					
Тургайская	245,9	243,9	240,5					
Уральская	46,8	53,5	63,3	66,3	67,1	65,2	60,0	48,6
Целиноградская	379,8	356,6	345,9	632,6	639,2	551,6	553,6	444,9
Чимкентская	184,7	191,8	189,1	184,0	182,2	92,4	73,1	54,2
г. Астана				2,2	2,6	1,8	1,4	1,7
г. Алматы				2,0	2,0	2,7	1,9	1,8

окончание

	1995	1996	1997	1998	1999	2000	2001	2002
Республика								
Казахстан	1622,7	1036,5	879,0	891,8	984,2	1076,0	1123,8	1229,8
Акмолинская	359,3	224,4	156,2	138,4	155,3	168,2	180,5	195,1
Актюбинская	51,8	38,3	39,0	57,0	67,2	72,3	76,8	80,0
Алматинская	111,7	82,7	102,2	112,2	122,9	122,9	123,3	129,4
Атырауская	3,1	1,9	1,3	1,2	0,5	0,5	0,4	0,7
В-Казахстанская	138,0	71,1	48,0	59,0	77,5	96,0	102,0	122,5
Жамбылская	55,2	32,8	29,2	37,0	42,9	45,1	45,2	45,1
З-Казахстанская	47,4	28,5	27,9	33,9	29,3	26,2	32,4	32,0
Карагандинская	156,8	102,4	61,5	49,6	64,7	72,3	78,7	85,7
Костанайская	269,0	206,6	212,7	203,0	203,8	221,1	225,2	242,4
Кызылординская	3,5	3,1	1,7	2,6	3,0	3,7	3,4	3,3
Павлодарская	93,4	65,1	48,1	42,9	40,6	48,2	56,2	81,9
Мангистауская	1,2	0,7	0,6	0,5	0,8	0,9	0,5	0,3
С-Казахстанская	296,1	161,1	136,5	137,9	153,9	175,7	175,9	186,1
Ю-Казахстанская	33,9	14,7	11,9	14,5	17,7	18,9	19,3	22,4
г. Астана	1,0	2,1	1,0	1,0	1,3	1,1	1,0	1,3
г. Алматы	1,3	1,0	1,2	1,1	2,8	2,9	3,0	1,6

Поголовье овец и коз

во всех категориях хозяйств, на конец года, тысяч голов

	1953	1954	1955	1956	1957	1958	1959	1960
Республика								
Казахстан	18252,8	17272,9	17514,7	18956,1	22928,2	26190,9	28707,3	28517,0
Актюбинская	1093,9	944,6	953,8	1063,4	1301,7	1470,4	1678,5	1914,9
Алма-Атинская	1738,5	1634,5	1646,1	1790,5	2199,8	2524,4	2685,7	2618,0
В-Казахстанская	995,2	1064,0	975,5	1096,2	1315,9	1394,2	1494,8	1359,7
Гурьевская	516,9	532,8	608,4	633,4	773,3	948,7	1071,2	1134,8
Джамбулская	2204,1	2155,5	2247,3	2428,6	2782,4	3164,6	3402,9	2941,4
Джезказганская	601,5	444,2	503,0	513,3	647,6	734,9	812,5	893,2
Карагандинская	636,2	456,8	438,9	501,2	632,4	709,5	749,0	742,2
Кзыл-Ординская	1005,6	826,4	882,4	967,1	1150,3	1308,3	1468,5	1537,1
Кокчетавская	543,5	502,4	464,6	491,2	642,6	697,4	735,0	768,0
Кустанайская	891,0	899,2	817,9	857,4	1119,0	1229,8	1293,4	788,3
Павлодарская	739,7	711,7	680,0	727,6	886,8	935,6	1016,2	961,4
Мангышлакская	175,8	174,2	208,0	245,4	330,4	411,9	468,3	481,9
С-Казахстанская	382,9	360,2	256,5	283,3	325,4	350,3	392,0	423,0
Семипалатинская	1347,0	1304,4	1336,7	1488,0	1831,2	2143,2	2407,1	2320,5
Талды-Курганская	1353,9	1348,3	1375,5	1516,4	1891,4	2300,7	2520,2	2229,1
Тургайская								700,1
Уральская	893,1	1075,7	1161,5	1259,8	1583,1	1939,8	2246,3	2542,4
Целиноградская	812,1	722,2	682,8	667,0	893,5	1021,6	1083,2	895,4
Чимкентская	2321,9	2115,8	2275,8	2426,3	2621,4	2905,6	3182,5	3265,6

продолжение

	1961	1962	1963	1964	1965	1966	1967	1968	1969
Республика									
Казахстан	29033,5	30263,1	31864,0	29584,3	30120,9	32490,4	33740,1	35399,6	30285,8
Актюбинская	2093,5	2288,2	2432,2	1843,7	1953,6	2229,5	2308,3	2597,8	2578,6
Алма-Атинская	2702,2	2853,4	3099,1	3005,4	3105,0	3225,3	3324,1	3335,1	2525,1
В-Казахстанская	1393,6	1391,9	1532,4	1611,8	1645,5	1648,8	1698,1	1689,1	1674,5
Гурьевская	1124,2	1270,6	1240,0	957,0	1043,1	1184,8	1186,1	1226,3	1186,5
Джамбулская	2919,1	3038,7	3358,7	3386,3	3317,6	3608,1	3984,3	4210,5	2556,4
Джезказганская	892,0	953,2	1011,7	940,5	916,0	1065,3	1167,1	1226,0	1121,1
Карагандинская	730,7	686,0	691,4	676,6	622,8	736,8	812,1	856,7	776,4
Кзыл-Ординская	1546,3	1574,8	1604,7	1372,4	1425,0	1544,0	1515,3	1587,0	1435,2
Кокчетавская	789,9	800,9	781,3	695,5	602,6	618,1	674,4	681,4	666,0
Кустанайская	792,8	792,6	686,8	540,3	499,9	524,5	594,0	609,0	618,8
Павлодарская	954,0	980,0	933,2	942,2	989,8	1103,5	1229,8	1346,3	1395,3
Мангышлакская	484,5	485,0	502,6	459,8	471,0	482,9	492,4	519,5	361,2
С-Казахстанская	428,2	461,1	420,9	359,1	271,4	290,1	318,9	324,2	320,5
Семипалатинская	2258,8	2309,1	2564,3	2769,0	2966,9	3173,0	3326,9	3495,9	3269,6
Талды-Курганская	2295,9	2538,9	2821,4	2881,7	2885,1	3088,2	3117,3	3213,3	2617,2
Тургайская	656,3	720,8	799,4	617,6	659,0	710,0	779,8	738,3	776,9
Уральская	2778,8	2827,6	2763,1	2317,7	2495,7	2687,7	2491,7	2821,2	2807,4
Целиноградская	759,9	739,3	757,2	627,9	530,4	590,2	616,4	613,0	562,7
Чимкентская	3432,8	3551,0	3863,6	3579,8	3720,5	3979,6	4103,1	4309,0	3036,4

продолжение

	1970	1971	1972	1973	1974	1975	1976	1977	1978
Республика									
Казахстан	31776,6	32596,3	33555,6	34609,1	35386,1	34579,3	34438,3	33503,4	34165,7
Актюбинская	2689,0	2722,1	2743,5	2850,0	2946,9	2707,2	2690,9	2737,6	2774,6
Алма-Атинская	2583,9	2689,7	2881,0	2959,6	2985,7	2991,5	2911,0	2910,8	2939,4
В-Казахстанская	1684,8	1722,8	1797,1	1836,7	1839,6	1935,7	1937,2	1905,4	2007,3
Гурьевская	1217,8	1243,2	1133,9	1173,7	1208,8	1154,0	1158,7	1174,3	1174,2
Джамбулская	2879,7	2940,4	3186,1	3336,1	3388,5	3288,9	3074,3	2991,3	3028,2
Джезказганская	1205,9	1247,3	1196,4	1244,9	1287,3	1297,0	1251,6	1095,7	1121,3
Карагандинская	860,6	909,9	958,9	999,1	952,9	982,4	1019,4	1040,8	1066,0
Кзыл-Ординская	1486,5	1487,8	1407,9	1463,4	1488,9	1427,6	1383,5	1383,0	1368,0
Кокчетавская	688,8	729,3	751,9	781,3	801,2	800,3	825,1	851,9	860,7
Кустанайская	644,8	673,6	723,3	735,8	752,8	684,4	687,6	710,8	730,6
Павлодарская	1474,4	1558,6	1605,1	1634,9	1672,9	1678,2	1648,3	1482,4	1529,7
Мангышлакская	367,1	375,0	372,1	403,3	468,9	504,5	539,0	577,0	607,8
С-Казахстанская	333,4	330,1	332,6	348,8	348,0	334,6	339,5	344,9	354,1
Семипалатинская	3400,4	3470,0	3616,4	3738,4	3771,9	3811,8	3820,8	3720,6	3728,7
Талды-Курганская	2688,5	2708,9	3031,5	3123,2	3093,8	3113,5	3252,1	3002,6	3096,7
Тургайская	857,5	893,3	922,1	965,6	1033,8	1062,9	1090,5	1003,7	1036,1
Уральская	2807,4	2794,4	2690,1	2642,4	2849,2	2383,9	2356,7	2418,0	2482,3
Целиноградская	605,2	632,7	666,7	715,7	781,6	786,7	784,1	779,1	811,0
Чимкентская	3300,9	3467,2	3539,0	3656,2	3713,4	3634,2	3668,0	3373,5	3449,0

продолжение

	1979	1980	1981	1982	1983	1984	1985	1986
Республика								
Казахстан	35067,1	35207,5	35693,4	35670,1	36612,9	36056,6	35484,7	36407,9
Актюбинская	2821,7	2838,7	2877,7	2943,4	2966,9	2962,4	2825,1	2880,4
Алма-Атинская	3078,9	3139,0	3216,6	3256,3	3345,2	3331,9	3296,3	3378,1
В-Казахстанская	2029,7	2064,2	2098,9	2135,1	2169,9	2104,0	1978,8	1999,9
Гурьевская	1200,5	1153,1	1168,3	1192,2	1224,0	1237,5	1210,8	1233,6
Джамбулская	3223,0	3205,7	3208,6	3063,8	3242,2	3173,0	3247,5	3386,5
Джезказганская	1160,1	1180,6	1215,7	1265,0	1313,4	1304,3	1253,9	1276,2
Карагандинская	1110,4	1118,8	1130,6	1155,3	1113,5	1047,0	983,0	1008,0
Кзыл-Ординская	1393,2	1299,2	1344,3	1416,6	1502,7	1539,7	1593,4	1612,1
Кокчетавская	854,4	819,5	790,9	737,4	733,9	707,4	750,9	775,3
Кустанайская	755,0	761,1	773,5	788,5	805,5	775,2	797,5	823,4
Павлодарская	1552,6	1562,9	1574,3	1551,6	1597,3	1599,1	1546,3	1605,2
Мангышлакская	624,1	579,3	628,0	625,8	668,8	646,4	643,6	673,9
С-Казахстанская	353,4	354,0	366,9	372,2	375,5	365,5	380,7	385,5
Семипалатинская	3807,1	3856,1	3893,7	3707,7	3871,9	3810,1	3770,8	3924,0
Талды-Курганская	3151,1	3222,9	3259,8	3318,4	3345,2	3314,0	3242,1	3321,4
Тургайская	999,4	1018,0	1012,7	1030,6	1050,4	1015,3	984,3	1007,3
Уральская	2537,0	2439,2	2460,9	2515,3	2549,5	2500,9	2403,0	2493,1
Целиноградская	811,6	826,9	794,6	730,2	760,1	739,6	709,4	734,2
Чимкентская	3603,9	3768,3	3877,4	3864,7	3977,0	3883,3	3867,3	3889,8

продолжение

	1987	1988	1989	1990	1991	1992	1993	1994
Республика								
Казахстан	36388,2	36497,6	36222,7	35660,5	34555,7	34419,8	34208,1	25132,1
Актюбинская	2870,5	2931,5	2863,5	2871,8	2753,2	2831,0	2774,7	2282,4
Алма-Атинская	3388,7	3320,0	3261,5	6487,5	6234,9	6087,5	5969,0	4243,5
Атырауская	1250,1	1305,5	1329,9	1344,3	1320,8	1252,2	1260,3	1036,0
В-Казахстанская	1985,0	1912,4	1928,2	5533,6	5233,9	5268,6	5076,4	3407,6
Джамбулская	3473,8	3518,4	3531,2	3631,3	3734,7	3783,5	3996,6	2598,3
Джезказганская	1259,4	1285,2	1305,6					
Карагандинская	1017,2	1043,0	1036,5	2327,0	2187,0	2082,6	2063,6	1671,6
Кзыл-Ординская	1597,7	1644,7	1635,0	1647,6	1568,8	1612,2	1650,5	992,3
Кокчетавская	759,6	711,2	704,5					
Кустанайская	826,6	819,9	795,3	1483,6	1492,2	1436,1	1365,4	1099,1
Павлодарская	1617,7	1575,4	1560,5	1470,1	1333,1	1263,2	1132,9	821,7
Мангышлакская	610,6	640,9	658,5	650,4	628,6	637,5	669,7	647,6
С-Казахстанская	368,7	355,6	302,6	664,3	614,1	622,1	584,8	489,0
Семипалатинская	3908,7	3833,2	3824,9					
Талды-Курганская	3398,4	3339,2	3416,1					
Тургайская	1012,4	1014,8	982,9					
Уральская	2378,5	2414,9	2413,0	2423,2	2362,9	2405,2	2403,4	1934,9
Целиноградская	743,5	659,6	608,0	1045,0	940,4	922,3	850,0	719,6
Чимкентская	3921,1	4172,2	4065,0	4074,7	4145,6	4210,2	4403,7	3182,1
г. Астана				3,3	3,2	3,2	3,6	3,6
г. Алматы				2,8	2,3	2,4	3,5	2,8

окончание

	1995	1996	1997	1998	1999	2000	2001	2002
Республика								
Казахстан	19583,9	13679,4	10384,3	9526,5	9656,7	9981,1	10478,6	11273,0
Акмолинская	555,5	336,4	196,3	147,0	167,9	181,4	200,2	213,6
Актюбинская	1483,2	959,9	679,5	629,5	627,4	648,2	683,3	712,9
Алматинская	3326,3	2850,6	2278,5	2190,8	2213,3	2233,1	2233,2	2279,5
Атырауская	863,1	546,0	380,6	382,6	362,2	362,2	376,8	399,9
В-Казахстанская	2491,1	1566,5	1015,5	933,5	934,4	1017,0	1098,7	1227,2
Жамбылская	2026,3	1488,2	1107,6	948,0	1015,8	1071,6	1154,9	1375,8
З-Казахстанская	1490,5	904,4	760,1	603,9	573,0	572,0	588,4	588,7
Карагандинская	1468,4	951,0	645,0	567,6	589,9	605,8	661,0	704,8
Костанайская	779,5	396,8	245,0	204,3	205,0	205,4	207,7	220,3
Кызылординская	855,2	660,9	547,8	505,9	537,9	540,4	548,9	559,8
Павлодарская	628,3	405,4	281,5	186,0	168,9	186,7	203,0	228,8
Мангистауская	543,0	374,8	298,9	301,0	301,2	323,7	360,0	366,2
С-Казахстанская	375,6	218,7	154,7	121,1	126,1	126,5	133,8	148,6
Ю-Казахстанская	2693,1	2016,7	1790,4	1803,0	1831,0	1903,2	2025,5	2244,4
г. Астана	2,3	1,3	0,8	0,8	1,4	1,4	1,5	1,9
г. Алматы	2,5	1,8	2,1	1,5	1,3	2,5	1,7	0,6

Поголовье лошадей

во всех категориях хозяйств, на конец года, тысяч голов

	1953	1954	1955	1956	1957	1958	1959	1960
Республика								
Казахстан	1668,6	1441,3	1290,2	1175,8	1170,8	1193,5	1195,7	1158,2
Актюбинская	90,5	71,3	67,0	62,5	62,6	67,4	64,6	65,7
Алма-Атинская	132,1	112,9	100,7	91,9	86,7	85,8	84,3	81,2
В-Казахстанская	117,1	106,7	94,9	89,3	91,4	90,3	84,3	75,3
Гурьевская	73,6	61,2	51,1	45,2	46,9	48,0	50,5	53,1
Джамбулская	134,1	114,7	101,2	95,5	90,2	90,4	91,0	82,7
Джезказганская	59,4	52,7	48,0	46,2	48,3	49,7	49,4	49,9
Карагандинская	75,3	67,7	60,5	50,5	52,7	53,9	56,7	56,6
Кзыл-Ординская	74,3	66,5	53,6	49,2	48,3	47,6	48,3	46,2
Кокчетавская	86,7	69,3	64,0	59,3	59,5	61,7	61,9	64,3
Кустанайская	97,6	82,3	74,9	68,1	70,6	72,3	71,7	53,0
Павлодарская	76,3	70,8	63,9	60,7	59,2	62,9	61,2	59,5
Мангышлакская	40,4	33,2	29,6	25,4	25,7	27,2	31,2	19,5
С-Казахстанская	55,6	50,3	41,6	37,8	37,9	37,3	38,6	39,8
Семипалатинская	100,3	93,6	88,3	86,4	90,4	94,3	99,7	100,3
Талды-Курганская	115,4	94,9	85,1	77,7	78,7	81,8	80,8	73,9
Тургайская								29,6
Уральская	100,3	89,6	78,7	67,8	69,6	72,4	72,7	72,2
Целиноградская	96,3	76,5	72,3	64,7	67,4	70,0	71,1	62,5
Чимкентская	143,3	127,1	114,8	97,6	84,7	80,5	77,7	72,9

продолжение

	1961	1962	1963	1964	1965	1966	1967	1968	1969
Республика									
Казахстан	1110,1	1081,0	1070,3	1035,9	1070,3	1109,9	1204,0	1291,0	1217,8
Актюбинская	66,9	68,5	71,0	62,0	64,4	69,4	77,8	83,4	87,7
Алма-Атинская	80,8	78,6	79,5	78,0	82,1	82,6	86,4	89,5	85,0
В-Казахстанская	73,5	73,9	76,1	79,2	81,1	80,1	86,0	92,2	82,7
Гурьевская	48,5	46,9	46,1	41,3	39,7	42,7	46,2	47,9	47,9
Джамбулская	78,1	76,4	75,4	77,4	78,8	80,0	86,3	96,1	77,2
Джезказганская	55,0	55,3	56,8	54,6	57,8	64,1	73,0	77,1	84,6
Карагандинская	52,1	46,7	46,1	45,9	47,6	50,6	57,4	61,5	60,7
Кзыл-Ординская	45,9	41,1	41,3	38,7	39,5	41,6	43,5	46,3	45,7
Кокчетавская	58,1	53,6	50,9	53,1	55,1	55,0	61,8	67,5	68,0
Кустанайская	46,4	44,0	36,6	35,2	36,7	37,5	40,9	44,8	43,4
Павлодарская	53,3	56,2	57,9	60,5	64,6	66,3	75,9	84,1	87,1
Мангышлакская	19,6	19,7	20,3	22,1	22,9	22,7	21,8	23,0	17,7
С-Казахстанская	35,2	36,0	34,0	32,6	33,6	33,1	36,7	40,4	40,9
Семипалатинская	97,9	95,9	95,8	95,7	100,8	106,0	114,4	123,5	91,5
Талды-Курганская	72,6	71,9	70,4	69,4	69,6	70,0	69,6	74,7	70,6
Тургайская	28,8	27,9	31,3	28,1	29,2	31,1	34,8	37,5	33,5
Уральская	73,9	74,5	72,1	58,3	61,2	67,1	73,7	74,9	76,5
Целиноградская	54,8	48,7	43,9	42,8	42,7	44,7	48,1	52,2	50,5
Чимкентская	68,7	65,2	64,8	61,0	62,9	65,3	69,7	74,4	66,6

продолжение

	1970	1971	1972	1973	1974	1975	1976	1977	1978
Республика									
Казахстан	1245,4	1266,1	1265,9	1308,7	1348,4	1331,8	1298,0	1240,0	1243,5
Актюбинская	90,1	89,9	83,7	86,3	90,9	90,4	83,1	78,3	79,5
Алма-Атинская	82,5	81,5	84,9	85,8	88,3	85,6	83,0	82,5	80,0
В-Казахстанская	81,9	81,5	83,9	84,4	85,4	83,3	86,1	83,8	87,2
Гурьевская	48,7	50,4	49,3	45,6	48,2	51,2	49,6	50,1	50,2
Джамбулская	75,2	75,0	77,2	81,8	84,1	82,1	80,0	74,9	72,4
Джезказганская	86,3	88,0	76,8	75,8	77,7	78,5	76,9	65,6	64,7
Карагандинская	61,8	57,8	55,5	57,5	59,7	61,7	65,1	59,5	59,8
Кзыл-Ординская	47,4	49,2	48,4	50,5	51,9	52,6	53,1	52,9	50,3
Кокчетавская	72,4	75,7	79,6	85,1	85,8	82,2	81,1	79,4	82,1
Кустанайская	45,7	47,4	49,4	50,6	50,3	45,3	40,1	41,0	40,0
Павлодарская	92,5	97,3	95,6	100,7	98,4	96,4	89,4	78,6	81,7
Мангышлакская	17,6	17,8	17,1	17,9	19,4	20,9	21,2	22,5	24,1
С-Казахстанская	42,8	44,2	45,2	45,4	45,6	43,2	42,4	43,4	44,3
Семипалатинская	93,5	95,6	100,8	108,5	116,5	119,8	122,4	111,8	114,1
Талды-Курганская	74,0	75,6	80,9	84,9	87,4	89,3	90,4	88,0	86,3
Тургайская	35,1	36,4	37,0	38,1	39,5	39,3	35,9	32,3	33,5
Уральская	78,3	79,4	79,0	80,5	85,7	80,4	73,9	76,9	75,4
Целиноградская	52,6	54,6	53,5	58,0	61,3	59,8	56,5	52,6	52,9
Чимкентская	67,0	68,8	68,1	71,3	72,3	69,8	67,8	65,9	65,0

продолжение

	1979	1980	1981	1982	1983	1984	1985	1986
Республика								
Казахстан	1257,8	1299,7	1346,0	1390,3	1437,1	1449,3	1455,0	1533,2
Актюбинская	81,4	82,9	86,0	90,7	94,8	97,8	98,8	102,8
Алма-Атинская	82,5	86,0	90,2	94,4	97,1	98,9	99,0	103,9
В-Казахстанская	89,3	94,7	98,6	101,1	102,4	104,1	103,4	108,2
Гурьевская	52,1	50,8	52,5	54,8	59,5	63,3	61,6	64,9
Джамбулская	74,4	77,4	77,7	78,6	80,6	81,1	82,0	88,6
Джезказганская	61,8	61,4	63,2	66,2	69,3	70,7	74,1	77,0
Карагандинская	58,1	60,1	62,7	66,2	66,8	65,2	65,6	68,5
Кзыл-Ординская	52,3	51,4	52,3	54,6	58,0	59,3	64,4	67,6
Кокчетавская	79,1	79,7	81,3	83,0	84,0	84,0	85,6	91,3
Кустанайская	42,1	43,7	45,3	47,9	49,9	49,6	51,5	55,8
Павлодарская	80,7	85,2	89,8	94,0	96,4	98,9	96,5	104,9
Мангышлакская	23,0	23,6	26,8	28,2	31,5	33,8	30,4	34,0
С-Казахстанская	45,6	46,8	47,5	45,5	46,3	46,1	46,7	50,0
Семипалатинская	116,7	123,0	125,2	127,5	131,6	126,0	122,9	128,3
Талды-Курганская	90,4	94,7	96,3	98,1	100,0	99,3	97,9	101,0
Тургайская	32,9	33,9	35,9	38,7	38,8	39,7	40,9	43,1
Уральская	76,4	80,4	85,5	91,0	96,5	97,5	99,8	103,0
Целиноградская	52,1	53,8	56,4	55,1	55,6	57,1	56,7	60,0
Чимкентская	66,9	70,2	72,8	74,7	78,0	76,9	77,2	80,3

продолжение

	1987	1988	1989	1990	1991	1992	1993	1994
Республика								
Казахстан	1540,1	1580,7	1618,8	1626,3	1666,4	1703,5	1776,6	1636,0
Актюбинская	99,1	103,4	101,8	105,9	108,4	108,3	111,3	106,0
Алма-Атинская	109,2	112,4	116,8	219,3	217,8	212,1	214,7	187,8
Атырауская	63,7	68,0	70,6	75,3	78,1	80,3	81,3	79,1
В-Казахстанская	111,7	109,5	114,3	245,6	247,4	253,0	264,1	239,1
Джамбулская	92,0	93,2	96,6	97,8	101,7	103,2	110,3	91,1
Джезказганская	71,5	73,0	76,7					
Карагандинская	68,2	71,2	73,8	149,4	150,1	155,2	162,3	150,2
Кзыл-Ординская	66,7	70,4	71,7	71,9	71,3	77,0	80,1	65,2
Кокчетавская	91,5	90,4	92,5					
Кустанайская	59,6	61,8	63,2	95,3	101,2	104,0	107,0	102,4
Павлодарская	107,5	108,5	109,8	113,1	115,6	122,5	125,2	116,1
Мангышлакская	31,1	35,2	38,1	40,8	40,2	43,3	49,3	48,0
С-Казахстанская	51,0	52,6	53,5	107,8	110,5	108,4	110,7	106,7
Семипалатинская	130,9	131,9	132,1					
Талды-Курганская	104,3	104,5	103,4					
Тургайская	42,6	44,2	46,4					
Уральская	93,0	97,3	103,3	105,5	112,4	115,3	122,8	121,6
Целиноградская	62,7	64,6	65,3	109,3	120,2	121,4	125,6	126,0
Чимкентская	83,8	88,6	88,9	88,8	91,1	99,1	111,6	96,0
г. Астана				0,2	0,2	0,2	0,2	0,6
г. Алматы				0,3	0,2	0,2	0,1	0,1

окончание

	1995	1996	1997	1998	1999	2000	2001	2002
Республика								
Казахстан	1556,9	1310,0	1082,7	986,3	969,6	976,0	989,5	1019,3
Ақмолинская	122,6	102,8	83,3	66,0	70,7	72,8	75,6	78,3
Ақтөбінская	89,4	72,0	57,1	55,9	56,4	57,0	57,7	58,7
Алматынская	178,8	170,6	151,3	154,5	156,8	158,9	161,5	164,2
Атырауская	72,2	52,3	37,7	35,7	31,5	30,4	30,5	31,0
В-Казахстанская	220,4	176,3	124,1	112,4	107,4	106,8	111,2	118,6
Жамбылская	80,0	64,2	52,4	47,9	50,1	51,7	53,4	57,6
З-Казахстанская	116,5	94,0	80,4	67,1	61,4	58,9	50,1	46,6
Қарағандынская	165,0	139,1	118,7	111,0	105,3	106,0	108,2	107,8
Қостанайская	99,4	85,0	73,3	61,2	61,2	61,2	61,8	62,8
Қызылордынская	60,6	56,0	48,5	47,1	48,7	46,4	47,7	48,3
Павлодарская	109,2	90,0	73,9	53,5	44,4	47,5	48,4	50,6
Манғыстауская	43,0	31,2	25,0	25,5	25,5	25,4	25,5	25,6
С-Казахстанская	106,1	92,2	76,8	64,7	64,7	64,9	65,5	68,9
Ю-Казахстанская	93,1	83,8	79,8	83,5	85,0	87,6	91,9	99,5
г. Астана	0,5	0,4	0,3	0,3	0,3	0,4	0,3	0,6
г. Алматы	0,1	0,1	0,1	0,0	0,2	0,1	0,2	0,2

Поголовье верблюдов

во всех категориях хозяйств, на конец года, тысяч голов

	1953	1954	1955	1956	1957	1958	1959	1960
Республика								
Казахстан	140,3	129,2	127,7	131,7	138,6	142,0	145,4	140,5
Ақтөбінская	11,5	9,8	10,1	10,7	12,7	13,1	13,8	14,3
Алма-Атынская	4,1	4,0	4,0	4,0	4,1	4,3	4,2	3,4
В-Казахстанская	2,1	2,2	2,2	2,3	2,3	2,4	2,6	2,4
Гүрөвская	23,9	23,0	24,4	27,2	28,4	29,3	30,4	26,7
Джамбулская	10,7	10,0	9,9	10,4	11,8	12,1	12,2	10,1
Джезқазғанская								3,7
Қарағандынская	5,7	4,9	4,0	3,9	4,6	4,7	3,9	0,1
Қзыл-Ордынская	21,0	19,4	19,9	20,9	22,9	23,4	23,7	23,4
Қокчетавская	0,3	0,3	0,3	0,3	0,2	0,1	0,1	0,1
Қустанайская								0,9
Павлодарская	1,8	1,8	1,2	0,9	0,6	0,6	0,3	
Манғышлақская	14,7	14,2	15,1	15,9	16,7	17,0	19,6	22,9
С-Казахстанская								
Семіпалатынская	5,4	4,7	4,8	4,6	3,9	3,9	3,8	3,3
Талды-Құрганская	2,8	3,0	2,8	2,9	3,6	3,7	3,6	3,5
Тұрғайская	1,7	1,6	1,5	1,2	1,2	1,2	1,0	
Уральская	17,7	15,8	14,7	14,3	12,8	13,1	12,6	12,3
Целиноградская								
Чимкентская	16,9	14,5	12,8	12,2	12,8	13,1	13,6	13,4

продолжение

	1961	1962	1963	1964	1965	1966	1967	1968	1969
Республика									
Казахстан	137,5	134,1	133,3	131,2	129,9	133,6	138,9	146,5	137,1
Актюбинская	14,2	14,4	13,6	12,9	12,3	12,6	13,0	13,7	13,7
Алма-Атинская	3,2	2,8	2,9	3,3	3,2	2,9	3,3	3,3	2,6
В-Казахстанская	2,1	1,8	1,9	1,9	1,8	1,7	1,7	1,6	1,3
Гурьевская	26,9	28,7	28,6	28,1	26,7	28,4	29,2	31,3	30,5
Джамбулская	8,3	7,5	6,9	6,8	6,7	6,6	7,1	7,5	6,4
Джезказганская	3,2	2,9	3,1	3,0	2,6	2,5	2,3	2,5	2,1
Карагандинская	0,1	-	0,1	-	-	-	-	-	-
Кзыл-Ординская	24,8	23,6	22,7	21,9	21,9	22,2	22,4	24,1	22,3
Кокчетавская									
Кустанайская	0,8	0,6	0,5	0,5	0,4	0,4	0,4	0,4	0,4
Павлодарская	0,1	-	-	-	-	-	-	-	-
Мангышлакская	23,0	23,1	24,4	25,4	26,9	27,7	29,6	31,0	29,5
С-Казахстанская									
Семипалатинская	2,8	2,1	2,0	1,9	1,7	1,7	1,7	1,7	1,0
Талды-Курганская	3,4	3,2	3,2	3,2	3,3	3,5	3,5	3,8	3,4
Тургайская									
Уральская	11,8	11,3	11,3	10,3	10,1	10,5	10,9	10,9	10,2
Целиноградская									
Чимкентская	12,8	12,1	12,1	12,0	12,3	12,9	13,8	14,7	13,7

продолжение

	1970	1971	1972	1973	1974	1975	1976	1977	1978
Республика									
Казахстан	129,6	127,3	125,9	124,2	125,4	124,3	123,9	123,8	121,4
Актюбинская	13,6	13,2	12,6	12,8	12,9	12,0	12,3	11,7	11,7
Алма-Атинская	2,2	2,1	3,2	2,9	2,8	2,8	2,7	2,7	2,8
В-Казахстанская	0,9	0,8	0,8	0,8	0,8	0,9	1,0	1,0	1,1
Гурьевская	30,2	31,4	30,9	30,0	29,9	29,0	28,3	27,2	26,2
Джамбулская	5,3	5,1	5,0	4,9	5,0	5,0	5,0	4,9	4,7
Джезказганская	2,0	1,8	1,7	1,7	1,7	1,5	1,4	0,9	1,0
Карагандинская	-	-	-	-	-	-	-	-	-
Кзыл-Ординская	22,2	21,8	20,9	20,6	20,6	20,0	19,8	20,4	19,3
Кокчетавская	-	-	-	-	-	-	-	-	-
Кустанайская	0,4	0,3	0,2	0,2	0,2	0,1	0,2	0,2	0,1
Павлодарская	-	-	-	-	-	-	-	-	0,1
Мангышлакская	28,7	28,4	28,7	29,1	30,0	31,5	32,4	34,1	34,2
С-Казахстанская	-	-	-	-	-	-	-	-	-
Семипалатинская	0,7	0,6	0,7	0,7	0,6	0,6	0,5	0,5	0,4
Талды-Курганская	3,4	3,3	3,5	3,3	3,4	3,4	3,4	3,3	3,3
Тургайская	-	-	-	-	-	-	-	-	-
Уральская	9,1	7,9	7,1	6,9	6,8	6,6	6,0	5,7	5,4
Целиноградская	-	-	-	-	-	-	-	-	-
Чимкентская	10,9	10,6	10,6	10,3	10,7	10,9	10,9	11,2	11,1

продолжение

	1979	1980	1981	1982	1983	1984	1985	1986
Республика								
Казахстан	122,8	121,1	124,0	125,1	126,9	128,0	132,8	139,2
Актюбинская	12,0	12,1	12,2	12,9	12,6	12,6	13,3	14,7
Алма-Атинская	2,9	3,0	3,1	3,2	3,4	3,6	3,6	3,6
В-Казахстанская	1,2	25,8	25,3	25,4	25,5	25,3	25,9	26,8
Гурьевская	26,4	1,2	1,3	1,3	1,2	1,3	1,2	1,0
Джамбулская	4,9	5,0	4,9	5,2	5,4	5,5	6,0	6,5
Джезказганская	1,2	1,1	1,1	1,1	1,1	1,1	1,1	1,0
Карагандинская	-	-	-	-	-	-	-	-
Кзыл-Ординская	20,4	20,2	20,4	21,1	21,4	21,6	23,8	25,0
Кокчетавская	0,1	0,1	0,2	0,2	0,2	0,2	0,2	0,2
Кустанайская	0,1				0,1	0,1		0,2
Павлодарская	0,1	0,1	0,1	0,2	0,2	0,2	0,2	0,2
Мангышлакская	33,6	32,3	34,1	32,3	33,2	33,7	33,8	35,5
С-Казахстанская	-	-	-	-	-	-	-	-
Семипалатинская	0,4	0,4	0,5	0,5	0,6	0,6	0,6	0,5
Талды-Курганская	3,2	3,5	3,8	3,9	4,0	4,1	4,3	4,4
Тургайская	-	0,1	0,1	0,2	0,1	0,1	0,1	0,1
Уральская	5,1	4,9	4,8	4,9	4,8	4,6	4,5	4,6
Целиноградская	-	-	0,1	0,1	0,1	0,2	0,2	0,3
Чимкентская	11,2	11,3	12,0	12,6	13,0	13,2	14,0	14,6

продолжение

	1987	1988	1989	1990	1991	1992	1993	1994
Республика								
Казахстан	139,8	143,5	142,5	143,0	145,1	148,8	154,8	141,6
Актюбинская	13,6	13,6	13,2	14,1	14,3	14,5	14,5	12,7
Алма-Атинская	3,7	4,0	4,1	8,9	8,5	8,9	8,9	8,4
Атырауская	27,4	27,2	26,8	25,9	26,8	27,3	27,8	26,7
В-Казахстанская	1,0	1,1	1,0	1,6	1,8	1,7	1,7	1,8
Джамбулская	7,3	7,8	8,6	9,1	9,6	10,2	11,1	10,7
Джезказганская	0,8	1,0	0,9					
Карагандинская	-	-	-	0,9	0,8	0,9	0,9	0,7
Кзыл-Ординская	25,3	26,4	26,5	26,4	26,0	27,7	29,3	25,6
Кокчетавская	0,2	0,2	0,2					
Кустанайская	0,2	0,1	0,1	0,3	0,4	0,4	0,4	0,4
Павлодарская	0,3	0,3	0,3	0,2	0,2	0,2	0,2	0,2
Мангышлакская	35,0	35,5	34,0	33,8	34,0	32,3	34,1	32,1
С-Казахстанская	-	-	-	0,3	0,3	0,4	-	0,3
Семипалатинская	0,5	0,5	0,6					
Талды-Курганская	4,5	4,7	4,8					
Тургайская	0,1	0,2	0,2					
Уральская	4,4	4,3	4,0	4,0	4,1	4,2	4,4	4,3
Целиноградская	0,3	0,5	0,4	0,5	0,5	0,5	0,5	0,2
Чимкентская	15,2	16,1	16,8	17,0	17,8	19,6	21,0	17,5

окончание

	1995	1996	1997	1998	1999	2000	2001	2002
Республика								
Казахстан	130,5	111,2	97,1	95,8	96,1	98,2	103,8	107,5
Акмолинская	0,4	0,2	0,1	0,1	0,1	0,1	0,1	0,1
Актюбинская	11,1	10,7	9,4	10,6	10,8	10,9	11,3	11,5
Алматинская	7,3	5,4	4,1	3,7	3,5	3,3	3,7	4,4
Атырауская	25,7	22,0	19,7	20,4	20,4	21,0	21,6	22,2
В-Казахстанская	1,7	1,0	0,5	0,4	0,3	0,1	0,3	0,3
Жамбылская	8,6	6,7	4,3	2,7	2,9	3,1	3,3	3,4
З-Казахстанская	4,2	3,9	3,4	3,3	3,0	3,2	3,3	3,3
Карагандинская	1,0	0,9	0,9	0,8	0,8	0,8	0,8	1,0
Костанайская	0,5	0,3	0,2	0,2	0,1	-	-	0,1
Кызылординская	24,3	22,5	20,5	19,3	18,7	19,1	19,4	20,2
Павлодарская	-	0,2	-	-	-	-	-	-
Мангистауская	29,9	26,1	24,8	24,4	25,2	26,2	28,7	29,0
С-Казахстанская	0,1	-	-	-	-	-	-	-
Ю-Казахстанская	15,7	11,3	9,2	9,9	10,3	10,4	11,3	12,0

Поголовье птицы*

во всех категориях хозяйств, на конец года, тысяч голов

	1993	1994	1995	1996	1997	1998	1999	1990
Республика								
Казахстан	1476,2	1513,8	1628,0	2017,7	2539,6	3668,3	4863,3	19749,3
Актюбинская	75,9	83,5	85,2	103,2	95,0	110,4	168,9	878,1
Алма-Атинская	211,3	202,6	230,1	287,6	353,1	534,9	390,1	1619,4
В-Казахстанская	116,3	109,3	98,1	108,4	108,9	119,4	170,4	1404,5
Гурьевская	0,9	0,6	0,7	2,0	1,7	3,1	7,2	61,1
Джамбулская	89,5	94,6	93,1	142,1	168,4	267,6	370,7	1206,9
Джезказганская								219,3
Карагандинская	62,8	66,9	73,5	103,9	139,2	140,7	196,5	896,2
Кзыл-Ординская	11,8	12,9	12,4	12,5	15,7	33,0	54,7	206,0
Кокчетавская	100,2	98,5	108,6	107,3	165,9	249,3	289,5	1560,2
Кустанайская	190,3	211,3	239,9	300,9	456,4	644,0	758,8	2149,3
Павлодарская	72,6	78,5	68,7	86,2	131,3	187,5	271,1	1224,9
Мангышлакская								6,8
С-Казахстанская	110,1	113,4	115,7	127,3	148,1	332,5	514,5	1585,3
Семипалатинская	98,9	99,6	118,7	147,4	200,6	264,0	297,7	1228,0
Талды-Курганская							308,4	1300,5
Тургайская								540,9
Уральская	74,6	80,4	89,9	114,4	96,2	146,5	220,0	921,0
Целиноградская	144,8	158,9	159,9	190,1	284,8	411,1	500,6	1558,6
Чимкентская	116,2	102,8	133,5	184,4	174,3	224,3	344,2	1182,3

продолжение

	1961	1962	1963	1964	1965	1966	1967	1968	1969
Республика									
Казахстан	21561,6	22607,0	18320,2	19323,7	19909,6	21265,5	21793,3	23551,0	25323,6
Актюбинская	864,5	859,7	796,3	740,7	809,3	883,1	864,7	917,6	1030,6
Алма-Атинская	1529,3	1565,3	1282,4	1410,5	1356,9	1493,5	1710,1	2142,7	2649,3
В-Казахстанская	1498,4	1507,4	1399,0	1423,1	1369,1	1445,0	1523,6	1502,1	1607,9
Гурьевская	70,6	61,0	37,6	36,4	33,2	33,7	56,5	68,5	115,1
Джамбулская	1092,7	1141,9	1005,5	895,8	829,1	954,8	1022,8	1058,7	1140,0
Джезказганская	333,7	355,4	219,5	277,1	277,6	335,6	346,2	368,8	465,0
Карагандинская	1085,1	1322,9	796,6	934,5	1098,4	1414,5	1550,9	1748,4	1792,9
Кзыл-Ординская	165,8	186,0	113,3	118,8	135,6	139,0	155,6	214,0	258,4
Кокчетавская	1847,8	1900,3	1525,2	1647,5	1726,2	1914,0	1911,4	1977,3	2113,6
Кустанайская	2666,4	2590,9	2082,8	2375,7	2460,4	2266,4	2256,1	2478,8	2624,7
Павлодарская	1533,0	1802,9	1297,9	1484,0	1507,4	1645,6	1675,4	1715,6	1811,7
Мангышлакская	7,2	6,8	5,6	5,8	5,4	6,1	6,2	7,1	10,3
С-Казахстанская	1790,6	1879,7	1460,7	1688,8	1727,7	1847,3	1808,1	1877,2	1868,1
Семипалатинская	1198,6	1248,1	998,3	1121,9	1245,8	1186,1	1157,5	1243,3	1353,6
Талды-Курганская	1217,4	1310,4	1069,0	994,2	911,8	926,3	925,7	940,1	964,9
Тургайская	694,7	703,3	593,7	619,1	641,5	632,0	613,4	615,8	622,2
Уральская	942,4	967,6	871,2	769,1	799,3	855,5	810,6	1035,7	1047,1
Целиноградская	1797,7	1832,2	1479,8	1584,9	1635,2	1827,9	1934,8	2137,3	2192,6
Чимкентская	1225,7	1365,2	1285,8	1195,8	1339,7	1459,1	1463,7	1502,0	1655,6

продолжение

	1970	1971	1972	1973	1974	1975	1976	1977	1978
Республика									
Казахстан	29537,6	31772,9	33248,0	35092,9	37367,4	36677,6	39050,3	42200,4	45364,3
Актюбинская	1213,2	1353,1	1443,4	1469,6	1585,8	1576,6	1597,1	1630,9	1643,8
Алма-Атинская	3287,3	3669,4	3684,3	4675,5	5388,1	5337,4	5441,8	6029,0	6637,9
В-Казахстанская	1762,9	1919,8	2044,9	2117,5	2156,1	2330,3	2783,3	3235,6	3699,2
Гурьевская	118,0	165,4	264,1	317,5	325,2	276,0	335,4	332,4	331,7
Джамбулская	1276,3	1320,5	1428,6	1447,6	1514,9	1470,0	1449,6	1572,7	1615,8
Джезказганская	862,5	738,1	794,5	866,1	870,0	887,9	891,4	986,3	1033,9
Карагандинская	2293,6	2874,2	3016,1	3125,9	3585,5	3554,3	3696,3	4199,7	4473,9
Кзыл-Ординская	318,8	354,3	347,9	380,4	385,6	381,4	425,0	428,5	461,4
Кокчетавская	2370,2	2456,8	2574,5	2649,8	2743,3	2727,6	2903,5	2999,1	3029,8
Кустанайская	2782,8	2951,0	3178,3	3273,4	3633,1	3324,2	3429,5	3675,2	3819,7
Павлодарская	2106,1	2177,8	2264,7	2335,8	2332,3	2121,2	2183,7	2393,9	2846,7
Мангышлакская	16,0	12,0	12,0	12,0	12,0	222,9	369,5	407,7	417,6
С-Казахстанская	2101,2	2136,7	2199,3	2253,5	2276,9	2223,9	2502,0	2742,5	2856,5
Семипалатинская	1469,7	1498,2	1629,8	1602,0	1484,5	1510,0	1481,9	1548,0	1580,9
Талды-Курганская	1299,7	1339,4	1407,1	1407,8	1600,8	1643,5	1685,6	1892,5	2027,0
Тургайская	626,6	681,2	691,6	707,5	739,2	739,7	771,6	767,6	858,8
Уральская	1265,8	1368,2	1303,4	1244,1	1274,4	1260,9	1304,8	1328,4	1406,1
Целиноградская	2419,9	2570,4	2671,0	2726,3	2889,8	2749,6	2967,0	3074,3	3646,0
Чимкентская	1947,0	2186,4	2292,5	2480,6	2569,9	2340,2	2831,3	2956,1	2977,6

продолжение

	1979	1980	1981	1982	1983	1984	1985	1986
Республика								
Казахстан	47455,1	48091,5	49099,4	48710,4	50902,5	52316,4	55435,9	57542,1
Актюбинская	1766,7	1899,7	2003,6	2045,3	2108,7	2104,9	2278,7	2413,9
Алма-Атинская	6610,1	6790,6	6740,3	6521,9	7217,5	7316,5	8377,7	8276,5
В-Казахстанская	3962,8	3955,8	3981,8	3931,4	3856,9	3948,0	4322,9	4366,5
Гурьевская	380,9	295,6	321,8	274,2	357,9	350,6	387,3	359,1
Джамбулская	1786,7	1752,4	1784,2	1889,5	1937,0	2013,1	1960,0	2216,1
Джезказганская	1193,2	1174,5	1212,3	1177,4	1391,9	1439,3	1385,2	1572,0
Карагандинская	4914,2	4996,8	4780,5	4908,2	5473,1	5763,6	6157,1	6289,5
Кзыл-Ординская	416,2	452,3	501,6	454,4	656,3	560,0	722,8	772,4
Кокчетавская	3057,4	3139,9	3131,0	3284,3	3446,7	3577,7	3723,8	3890,3
Кустанайская	4058,2	3911,1	4111,6	4278,0	4322,1	4454,2	4541,4	4656,3
Павлодарская	3049,6	3290,4	3458,0	3620,9	3683,2	3699,0	3666,8	3681,1
Мангышлакская	474,0	465,2	470,4	478,0	485,0	465,2	465,3	479,0
С-Казахстанская	2925,1	2836,2	2775,9	2117,2	2085,7	2240,4	2467,5	2772,9
Семипалатинская	1624,6	1618,1	1628,9	1599,2	1678,2	1794,4	1992,4	2046,9
Талды-Курганская	2055,1	2056,5	2006,4	1981,6	1968,5	1948,3	1971,0	2145,6
Тургайская	879,4	901,7	1004,9	974,1	1017,2	1025,9	1040,8	1052,8
Уральская	1469,3	1537,8	1515,3	1520,0	1609,9	1631,7	1647,4	1659,8
Целиноградская	3841,3	3936,3	4160,3	4152,7	4134,6	4284,7	4425,4	4935,4
Чимкентская	2990,3	3080,6	3510,6	3502,1	3472,1	3698,9	3902,4	3956,0

*) С 1953 по 1959 г.г. в колхозах и совхозах.

продолжение

	1987	1988	1989	1990	1991	1992	1993	1994
Республика								
Казахстан	57667,0	58436,2	59286,4	59898,8	59932,2	52733,4	49838,4	32715,9
Актюбинская	2400,9	2445,5	2458,8	2480,5	2587,5	2153,8	2260,2	1575,7
Алма-Атинская	8148,0	8490,2	8699,9	10564,6	10382,7	8743,2	8121,5	3681,7
Атырауская	428,7	447,5	352,2	329,3	349,7	338,5	307,8	157,4
В-Казахстанская	4313,9	4079,9	4222,8	6787,2	7007,8	6049,2	6229,8	2983,0
Джамбулская	2300,1	2189,6	2266,5	2345,0	1996,1	1942,6	763,6	916,2
Джезказганская	1638,0	1347,9	1425,4					
Карагандинская	6292,5	6242,2	6209,1	7585,3	7551,9	6329,8	5754,8	4226,4
Кзыл-Ординская	770,8	795,6	778,0	801,5	898,4	775,0	694,3	352,3
Кокчетавская	3961,6	4032,2	4057,5					
Кустанайская	4562,0	4628,2	4650,3	5726,3	5793,4	5643,9	5796,7	4983,0
Павлодарская	3843,1	3553,0	3731,4	3862,8	3944,7	3555,9	3589,3	2006,6
Мангышлакская	465,0	515,0	467,6	471,0	455,6	264,3	270,6	146,3
С-Казахстанская	2743,3	2634,2	2627,8	3777,4	3751,1	3796,0	3483,4	2829,8
Семипалатинская	2120,0	2436,7	2402,4					
Талды-Курганская	2080,3	2121,1	2134,0					
Тургайская	991,1	1112,1	1029,8					
Уральская	1663,7	1731,1	1754,1	1799,4	1752,9	1768,7	1667,4	797,3
Целиноградская	5194,7	5232,3	5445,5	8788,5	8795,9	7370,3	7707,3	5514,3
Чимкентская	3749,3	4401,9	4573,3	4576,8	4661,4	3998,8	3189,0	2540,5
г. Астана				-	-	-	-	3,7
г. Алматы				3,2	3,1	3,4	2,7	1,7

окончание

	1995	1996	1997	1998	1999	2000	2001	2002
Республика Казахстан	20809,8	15377,9	15982,2	16985,2	18022,4	19705,7	21130,2	23790,6
Ақмолинская	3680,7	2496,0	2255,1	2166,7	1833,2	2199,2	2431,0	2536,9
Ақтөбінская	732,3	525,0	581,3	656,0	518,1	569,7	669,8	757,4
Алматынская	2210,6	2426,1	3374,6	3546,3	4033,1	4276,5	4393,1	5800,1
Атырауская	73,0	23,0	16,8	18,7	21,1	24,2	50,2	36,9
В-Казахстанская	1952,2	1383,2	1162,4	1723,0	2101,8	2512,3	2833,4	2710,3
Жамбылская	775,9	515,7	603,9	696,7	940,4	1008,8	1072,1	1154,3
З-Казахстанская	591,2	371,5	375,1	362,7	334,8	364,6	442,0	473,5
Қарағандынская	2149,5	1605,4	1372,1	1320,5	1496,5	1710,7	1812,1	1928,3
Қостанайская	2818,2	2810,7	2928,8	3143,1	3174,5	2862,7	3061,3	3321,3
Қызылордынская	214,7	189,3	270,3	282,0	311,0	367,9	384,6	444,5
Павлодарская	1311,9	692,7	542,4	539,7	412,8	631,6	858,3	985,5
Манғыстауская	148,1	7,2	6,9	3,9	5,1	18,7	25,6	6,9
С-Казахстанская	2173,9	1559,8	1377,5	1330,4	1736,5	1774,7	1673,6	1743,4
Ю-Казахстанская	1902,1	712,4	1044,4	1163,7	1054,3	1320,5	1324,6	1848,6
г. Астана	3,6	3,8	3,9	4,0	7,1	15,2	13,1	13,5
г. Алматы	71,9	56,1	66,7	27,8	42,1	48,4	85,4	29,2

Производство мяса

в живом весе, тысяч тонн

	1953	1954	1955	1956	1957	1958	1959	1960
Республика Казахстан	562,1	656,9	773,9	665,9	604,3	713,6	951,8	964,8
Ақтөбінская	35,2	44,3	52,4	40,9	35,5	43,8	65,6	60,6
Алма-Атинская	43,1	45,8	51,4	46,9	42,6	48,3	66,5	58,8
В-Казахстанская	43,3	43,0	57,5	50,4	47,7	53,1	70,7	68,7
Гүрьевская	23,9	27,7	25,7	22,3	22,3	25,1	38,7	30,7
Джамбулская	40,2	45,7	50,8	48,6	44,6	52,4	66,2	67,1
Джезказганская	-	-	-	-	-	-	-	26,6
Қарағандынская	42,8	43,7	52,1	49,8	44,5	48,2	60,4	36,1
Қзыл-Ордынская	17,6	22,1	23,9	16,4	17,9	21,1	25,5	27,6
Қокчетавская	27,7	36,1	43,1	38,1	34,2	40,6	49,6	54,3
Қустанайская	38,8	54,3	72,4	51,0	42,5	60,0	80,1	64,5
Павлодарская	28,4	29,3	39,7	35,9	34,3	39,9	45,8	53,7
Манғышлакская	-	-	-	-	-	-	-	9,9
С-Казахстанская	25,2	36,2	35,9	28,6	30,5	34,3	42,1	45,2
Семіпалатинская	45,8	47,7	52,5	50,1	46,6	52,9	74,0	78,0
Талды-Қурганская	38,9	44,2	46,6	41,4	37,3	45,7	65,9	57,0
Түргайская	-	-	-	-	-	-	-	26,8
Уральская	34,1	43,3	63,1	45,5	37,0	49,6	71,1	70,9
Целиноградская	33,8	44,1	53,8	47,8	35,8	45,6	62,0	57,9
Чимкентская	43,3	49,4	53,0	52,2	51,0	53,0	67,6	70,4

продолжение

	1961	1962	1963	1964	1965	1966	1967	1968	1969
Республика									
Казахстан	1085,5	1128,4	1163,0	1171,9	1346,3	1136,9	1394,1	1491,2	1451,5
Актюбинская	66,7	71,4	74,6	76,2	76,9	66,1	93,6	72,7	98,4
Алма-Атинская	72,1	61,7	75,5	79,7	91,5	82,9	93,9	103,4	96,3
В-Казахстанская	67,9	70,4	71,6	72,4	90,1	62,2	87,2	101,8	85,1
Гурьевская	33,5	31,7	34,8	31,2	29,2	26,1	34,5	29,4	37,1
Джамбулская	71,8	70,6	66,9	80,7	96,2	74,6	78,9	92,9	76,1
Джезказганская	32,2	28,5	34,0	31,2	34,5	29,7	36,6	44,3	35,5
Карагандинская	44,8	43,2	49,5	36,2	49,5	44,3	57,0	67,2	56,6
Кзыл-Ординская	32,2	32,3	34,3	30,4	32,9	28,5	30,0	31,4	37,6
Кокчетавская	63,3	74,3	67,6	69,6	79,8	66,8	82,8	97,5	92,8
Кустанайская	76,8	91,0	91,2	90,1	99,4	102,9	106,2	141,8	124,2
Павлодарская	53,1	55,8	70,1	57,7	71,7	54,4	68,7	85,1	80,8
Мангышлакская	10,8	9,8	9,6	13,0	9,6	10,4	10,7	11,2	11,0
С-Казахстанская	48,8	56,5	64,2	56,6	75,8	54,1	77,6	91,7	84,7
Семипалатинская	80,1	92,0	86,6	98,7	104,9	99,5	114,7	136,0	129,6
Талды-Курганская	70,8	77,0	68,0	85,8	88,9	73,7	82,5	90,5	93,5
Тургайская	31,4	30,4	33,6	35,9	38,5	37,2	40,6	52,7	39,4
Уральская	84,5	89,0	87,7	84,1	88,0	79,1	129,2	62,0	106,1
Целиноградская	63,4	66,5	66,5	63,2	93,0	61,9	79,4	87,2	87,0
Чимкентская	81,3	76,3	76,7	79,2	95,9	82,5	90,0	92,4	79,7

продолжение

	1970	1971	1972	1973	1974	1975	1976	1977	1978
Республика									
Казахстан	1563,5	1572,7	1570,6	1667,2	1774,2	1887,5	1550,0	1708,8	1786,7
Актюбинская	93,0	97,4	93,2	93,7	104,0	113,1	90,6	109,9	114,4
Алма-Атинская	108,8	100,3	104,6	114,6	120,9	128,3	117,5	122,7	127,1
В-Казахстанская	96,4	97,0	102,0	104,8	114,7	97,5	103,6	100,2	114,7
Гурьевская	36,4	34,4	34,9	34,4	36,2	38,4	31,3	34,8	34,2
Джамбулская	100,6	87,9	78,9	98,0	102,1	100,4	83,8	87,4	87,9
Джезказганская	41,6	40,7	40,8	41,2	45,5	50,4	43,4	39,0	44,0
Карагандинская	60,9	62,5	64,8	65,1	78,8	77,5	72,8	77,5	90,8
Кзыл-Ординская	36,1	36,5	29,9	38,5	35,6	39,8	34,4	37,5	35,2
Кокчетавская	95,7	101,1	106,8	110,1	120,1	125,9	104,2	106,5	118,3
Кустанайская	119,6	132,6	141,7	150,2	156,6	201,8	96,3	142,9	150,7
Павлодарская	82,9	87,1	92,2	94,7	107,4	105,2	111,1	93,7	104,7
Мангышлакская	10,2	10,2	8,5	11,1	9,8	10,7	9,2	11,0	10,8
С-Казахстанская	89,8	98,8	99,9	102,4	108,5	113,9	87,1	117,5	119,1
Семипалатинская	135,8	132,4	135,7	142,2	147,1	155,1	128,9	129,8	141,3
Талды-Курганская	102,6	96,3	80,4	102,8	107,7	105,5	98,3	110,4	103,4
Тургайская	42,1	47,4	48,1	50,8	55,6	61,5	44,9	57,3	48,5
Уральская	112,9	113,2	113,0	103,1	107,5	136,9	103,8	119,8	122,2
Целиноградская	91,9	91,9	98,7	103,4	109,0	115,7	99,2	97,4	111,8
Чимкентская	106,2	105,0	96,5	106,1	107,1	109,9	89,6	113,5	107,6

продолжение

	1979	1980	1981	1982	1983	1984	1985	1986
Республика								
Казахстан	1731,5	1808,7	1972,3	1873,6	1991,2	2041,0	1919,8	2188,6
Актюбинская	103,1	109,3	118,7	113,4	120,9	123,2	124,1	128,7
Алма-Атинская	126,0	138,2	143,6	139,2	141,6	149,0	144,6	166,8
В-Казахстанская	102,0	113,3	121,4	126,1	124,6	129,0	126,3	136,8
Гурьевская	35,4	34,3	36,0	36,7	39,9	41,6	40,6	47,4
Джамбулская	79,0	94,6	103,6	98,9	98,5	99,6	97,3	108,4
Джезказганская	38,9	43,5	45,6	46,2	48,8	50,1	49,9	51,1
Карагандинская	91,0	99,0	106,1	106,7	113,9	110,3	110,5	111,9
Кзыл-Ординская	32,3	35,7	36,7	32,1	38,4	40,4	39,1	47,3
Кокчетавская	121,0	117,3	143,2	121,9	136,7	144,9	139,1	146,3
Кустанайская	154,3	165,0	172,0	176,9	175,1	186,1	140,4	194,6
Павлодарская	99,1	104,3	113,8	113,1	114,1	122,1	123,8	129,2
Мангышлакская	10,4	12,5	11,4	12,3	13,5	13,3	13,2	13,9
С-Казахстанская	106,7	94,5	127,0	98,4	116,2	113,9	95,6	124,9
Семипалатинская	136,7	137,6	148,5	144,1	144,2	150,9	138,6	160,5
Талды-Курганская	107,5	112,6	125,5	99,7	120,6	119,6	107,0	132,5
Тургайская	58,1	59,9	60,7	59,1	68,1	66,6	66,5	71,9
Уральская	102,9	112,8	112,7	115,6	124,9	123,2	111,0	133,0
Целиноградская	119,1	112,9	122,0	113,4	126,6	132,4	129,9	142,1
Чимкентская	108,0	111,4	123,8	119,8	124,6	124,8	122,3	141,3

продолжение

	1987	1988	1989	1990	1991	1992	1993	1994
Республика								
Казахстан	2333,6	2500,9	2625,4	2633,7	2573,1	2155,7	2231,1	2101,7
Актюбинская	133,8	144,3	145,8	143,2	142,1	95,4	109,0	96,5
Алма-Атинская	178,6	192,6	198,0	194,1	332,6	318,1	306,8	270,5
Атырауская	46,1	45,6	46,4	55,4	53,1	52,7	57,3	58,7
В-Казахстанская	145,8	155,0	155,9	150,5	333,2	267,1	263,3	249,0
Джамбулская	115,6	125,1	131,2	124,4	126,4	124,6	128,1	115,1
Джезказганская	57,1	58,1	56,9	61,2				
Карагандинская	121,6	125,0	130,7	128,1	174,9	141,8	140,4	134,2
Кзыл-Ординская	47,7	52,2	55,3	58,5	55,9	43,0	44,1	39,5
Кокчетавская	159,9	170,7	180,1	181,0				
Кустанайская	212,9	230,0	238,0	237,1	282,5	218,9	282,7	252,2
Павлодарская	141,8	147,3	155,5	154,6	154,8	124,1	122,0	133,9
Мангышлакская	14,4	20,6	21,1	16,0	14,5	10,7	12,3	12,7
С-Казахстанская	131,1	137,3	151,4	147,0	266,2	208,8	209,9	185,4
Семипалатинская	171,0	178,5	188,3	187,8				
Талды-Курганская	138,0	147,1	158,4	157,1				
Тургайская	75,4	89,0	92,4	97,5				
Уральская	138,5	142,1	140,0	147,0	142,8	140,1	138,1	142,4
Целиноградская	164,0	174,4	188,1	193,2	294,3	234,7	238,9	225,8
Чимкентская	140,3	166,0	191,9	200,0	197,4	173,2	174,9	182,1
г. Астана					2,4	2,5	2,8	3,0
г. Алматы					-	-	0,5	0,7

окончание

	1995	1996	1997	1998	1999	2000	2001	2002
Республика								
Казахстан	1773,8	1510,0	1345,7	1203,1	1182,3	1139,6	1154,6	1190,7
Акмолинская	172,2	161,8	110,8	86,4	86,2	88,5	89,7	92,1
Актюбинская	82,5	87,2	77,3	64,9	62,4	65,0	68,7	70,5
Алматинская	213,5	145,0	161,0	165,3	164,4	169,3	171,2	181,2
Атырауская	47,9	42,6	35,0	34,7	34,4	34,4	33,7	34,0
В-Казахстанская	217,8	178,5	138,7	109,6	110,5	118,1	125,0	132,8
Жамбылская	103,7	91,3	75,9	52,7	53,1	54,5	56,0	59,7
З-Казахстанская	140,6	120,2	125,3	131,3	131,0	65,4	62,7	65,0
Карагандинская	98,1	96,0	99,7	81,0	62,3	64,8	70,3	75,4
Костанайская	234,6	194,3	28,4	25,5	25,9	25,5	25,8	200,5
Кызылординская	29,2	27,0	198,4	176,2	176,5	197,9	199,6	26,3
Павлодарская	99,1	85,9	79,2	75,1	74,6	57,7	57,7	55,5
Мангистауская	8,2	11,3	9,6	8,9	8,7	7,9	8,4	8,4
С-Казахстанская	162,5	135,5	74,9	71,1	72,2	75,7	76,1	79,3
Ю-Казахстанская	159,7	130,4	127,8	118,8	118,7	113,6	108,3	108,5
г. Астана	3,3	2,0	2,6	0,5	0,7	0,7	0,7	0,8
г. Алматы	0,9	1,0	1,1	1,1	0,7	0,6	0,7	0,7

Производство мяса

в убойном весе, тысяч тонн

	1953	1954	1955	1956	1957	1958	1959	1960
Республика								
Казахстан	324,4	378,0	439,4	380,3	357,2	422,0	546,7	549,4
Актюбинская	19,8	24,6	28,8	23,1	20,2	25,3	35,5	32,4
Алма-Атинская	24,1	25,8	29,2	26,7	24,7	28,1	37,4	32,3
В-Казахстанская	25,9	25,5	33,6	29,7	28,9	32,3	41,5	39,7
Гурьевская	12,9	15,0	13,7	12,7	12,1	13,8	21,3	16,6
Джамбулская	22,6	25,8	28,6	26,6	25,8	30,6	36,4	38,6
Джезказганская	-	-	-	-	-	-	-	14,4
Карагандинская	25,7	25,3	29,6	27,9	26,4	28,9	35,3	20,7
Кзыл-Ординская	9,6	12,1	13,0	9,1	9,9	11,7	14,1	14,4
Кокчетавская	16,3	21,2	25,2	22,6	21,0	24,8	29,4	33,2
Кустанайская	22,8	32,4	42,4	30,2	26,3	36,5	47,6	38,4
Павлодарская	16,6	16,8	22,6	20,2	20,1	23,0	26,1	30,8
Мангышлакская	-	-	-	-	-	-	-	5,5
С-Казахстанская	16,0	22,2	21,5	17,4	19,2	21,0	26,4	27,6
Семипалатинская	25,8	27,7	29,4	28,6	27,8	31,0	43,3	44,7
Талды-Курганская	22,3	25,3	26,6	23,4	22,0	26,6	37,2	31,3
Тургайская	-	-	-	-	-	-	-	15,0
Уральская	19,6	24,1	33,6	25,5	21,6	29,0	40,1	38,8
Целиноградская	19,8	26,1	31,4	27,8	21,3	27,9	37,2	35,2
Чимкентская	24,6	28,1	30,2	28,8	29,9	31,5	37,9	39,8

продолжение

	1961	1962	1963	1964	1965	1966	1967	1968	1969
Республика									
Казахстан	621,0	653,9	671,0	663,3	768,3	661,8	807,6	851,8	839,0
Актюбинская	37,3	40,3	42,2	43,1	42,9	38,1	52,3	40,3	53,9
Алма-Атинская	40,2	36,0	42,3	43,9	50,6	46,7	52,7	56,0	55,4
В-Казахстанская	39,9	41,2	42,4	42,2	53,9	37,4	52,1	59,3	50,8
Гурьевская	17,5	16,9	19,0	16,6	16,0	14,4	18,6	16,2	20,3
Джамбулская	40,0	40,6	37,5	45,4	53,9	42,8	43,8	51,9	43,8
Джезказганская	17,4	16,1	19,1	17,0	17,4	16,2	20,1	23,2	19,3
Карагандинская	26,1	25,2	29,3	20,6	26,2	25,8	34,2	38,6	33,4
Кзыл-Ординская	17,3	17,2	18,6	16,4	17,6	15,6	16,2	16,8	20,7
Кокчетавская	38,9	45,5	41,3	40,2	46,1	40,1	50,8	57,8	55,0
Кустанайская	46,4	54,1	53,5	52,9	61,1	64,1	66,4	86,4	75,9
Павлодарская	31,0	33,7	41,6	33,5	42,0	31,4	40,4	48,9	45,6
Мангышлакская	5,8	5,2	5,1	7,0	5,5	5,6	5,9	5,9	6,1
С-Казахстанская	30,4	35,8	39,9	33,1	46,4	33,7	50,5	58,5	54,2
Семипалатинская	45,5	52,5	49,5	55,6	60,4	56,8	64,9	76,6	74,1
Талды-Курганская	39,4	43,6	38,4	47,4	49,1	41,4	45,9	48,6	50,8
Тургайская	17,8	17,2	19,4	20,1	22,2	22,0	24,1	30,2	23,4
Уральская	47,2	49,3	48,3	46,6	48,8	44,7	70,8	33,6	58,2
Целиноградская	38,1	40,6	40,4	36,6	54,3	37,5	46,8	50,5	51,6
Чимкентская	44,8	42,9	43,2	45,1	53,9	47,5	51,1	52,5	46,5

продолжение

	1970	1971	1972	1973	1974	1975	1976	1977	1978
Республика									
Казахстан	915,4	926,8	923,4	976,0	1032,0	1075,3	892,9	1004,1	1054,6
Актюбинская	51,3	53,4	52,1	49,3	55,3	55,5	49,0	60,0	62,6
Алма-Атинская	61,2	56,3	60,5	65,8	69,4	73,7	70,8	74,4	76,4
В-Казахстанская	58,5	59,2	61,2	62,8	67,1	58,2	60,4	60,1	69,8
Гурьевская	19,9	18,4	18,8	19,1	19,6	18,7	17,0	17,8	18,2
Джамбулская	57,6	50,0	45,8	57,0	58,3	55,6	45,1	48,6	49,7
Джезказганская	21,0	21,4	20,8	20,6	22,9	25,5	22,1	21,8	23,6
Карагандинская	35,7	37,4	38,8	39,2	48,2	46,7	44,5	49,5	58,3
Кзыл-Ординская	19,3	19,2	16,3	20,8	19,1	20,9	18,9	20,4	19,3
Кокчетавская	58,7	62,3	66,7	68,8	75,5	76,3	62,9	66,4	73,4
Кустанайская	74,7	84,3	88,3	94,2	98,5	122,8	59,5	90,7	95,3
Павлодарская	47,0	51,0	53,4	54,8	61,0	60,0	62,5	53,7	62,2
Мангышлакская	5,7	5,6	4,4	6,0	4,8	5,1	4,9	5,8	5,6
С-Казахстанская	59,0	64,0	63,9	64,3	70,7	72,1	54,9	75,4	76,1
Семипалатинская	78,0	78,8	78,2	81,1	82,1	86,2	70,4	74,1	78,4
Талды-Курганская	56,7	54,7	46,7	58,1	60,3	60,2	55,6	61,8	58,2
Тургайская	25,1	29,4	29,4	31,2	32,5	34,2	25,4	32,2	27,4
Уральская	64,8	64,0	61,4	56,0	58,7	72,2	56,8	65,3	66,9
Целиноградская	55,4	56,3	60,8	63,0	66,2	68,7	60,1	60,7	70,4
Чимкентская	65,8	61,1	55,9	63,9	61,8	62,7	52,1	65,4	62,8

продолжение

	1979	1980	1981	1982	1983	1984	1985	1986
Республика								
Казахстан	1026,6	1068,6	1168,4	1102,8	1177,5	1198,9	1133,0	1300,0
Актюбинская	56,3	59,9	65,4	63,2	67,7	68,7	70,2	72,3
Алма-Атинская	75,9	82,1	86,6	82,7	84,0	89,0	90,1	103,0
В-Казахстанская	62,5	68,5	73,5	76,7	77,2	78,4	77,0	83,2
Гурьевская	19,0	18,5	19,0	19,3	20,4	21,3	21,3	24,7
Джамбулская	45,3	53,1	57,6	54,0	55,1	54,8	53,9	59,2
Джезказганская	21,1	23,6	24,0	24,4	25,3	26,3	26,3	27,0
Карагандинская	58,2	64,3	67,1	67,9	71,8	69,1	67,6	69,6
Кзыл-Ординская	17,2	19,3	20,0	17,4	20,4	21,6	20,7	24,9
Кокчетавская	75,4	74,1	91,0	76,2	87,1	91,5	88,9	93,9
Кустанайская	97,4	104,0	107,4	111,2	109,7	116,1	88,5	122,2
Павлодарская	59,3	62,3	68,3	67,7	69,3	73,3	73,9	77,8
Мангышлакская	5,4	6,7	5,9	6,4	7,0	7,0	7,0	7,2
С-Казахстанская	67,8	60,1	80,6	62,8	72,6	69,9	59,3	79,0
Семипалатинская	78,2	78,0	83,0	78,8	81,4	83,4	76,9	89,3
Талды-Курганская	61,1	63,4	71,9	55,4	68,3	67,6	61,1	77,0
Тургайская	34,2	35,0	36,4	35,4	41,0	39,6	39,6	44,1
Уральская	55,5	62,1	62,2	64,3	69,0	67,7	60,5	73,7
Целиноградская	74,9	69,7	76,7	70,4	79,1	82,2	80,7	91,0
Чимкентская	61,9	63,9	71,8	68,6	71,1	71,4	69,5	80,9

продолжение

	1987	1988	1989	1990	1991	1992	1993	1994
Республика								
Казахстан	1399,2	1493,1	1573,4	1559,6	1524,4	1257,5	1311,5	1206,7
Актюбинская	77,8	83,7	82,8	81,9	81,7	54,1	61,6	51,9
Алма-Атинская	110,7	119,1	119,1	116,9	196,2	179,0	171,8	149,5
Атырауская	24,3	24,2	24,9	28,6	27,3	30,1	30,1	31,1
В-Казахстанская	90,3	94,2	94,9	91,3	191,9	155,5	151,0	146,8
Джамбулская	63,7	71,8	74,9	71,2	69,5	75,9	78,2	69,2
Джезказганская	31,6	31,0	31,4	32,0				
Карагандинская	77,8	77,5	81,8	78,8	102,5	78,5	85,9	82,1
Кзыл-Ординская	26,0	27,0	29,8	30,3	29,0	22,0	22,9	20,2
Кокчетавская	102,8	109,5	118,5	117,3				
Кустанайская	131,0	140,4	144,2	144,3	169,9	130,2	172,6	152,2
Павлодарская	85,9	88,4	93,7	90,6	95,1	74,8	75,5	75,3
Мангышлакская	7,4	10,5	10,8	8,2	7,3	5,5	5,8	5,7
С-Казахстанская	82,4	87,8	98,8	92,7	175,2	134,0	132,6	109,9
Семипалатинская	95,9	98,0	105,2	103,4				
Талды-Курганская	80,1	85,1	89,2	90,2				
Тургайская	45,7	55,8	59,2	57,2				
Уральская	77,0	79,8	77,8	81,8	78,8	77,9	76,7	79,4
Целиноградская	105,4	111,2	123,9	124,3	185,4	143,9	148,3	132,5
Чимкентская	83,4	98,1	112,5	118,6	113,3	94,7	96,8	98,9
г. Астана					1,3	1,4	1,5	1,6
г. Алматы					-	-	0,2	0,4

окончание

	1995	1996	1997	1998	1999	2000	2001	2002
Республика								
Казахстан	984,8	836,7	717,4	636,3	634,9	622,6	654,5	672,6
Акмолинская	102,5	98,8	61,2	45,4	47,3	47,9	48,5	49,8
Актюбинская	39,0	42,6	39,6	34,3	32,0	33,7	35,4	35,5
Алматинская	117,4	79,6	84,6	89,7	88,2	92,7	94,3	103,2
Атырауская	25,5	21,0	17,2	17,1	16,8	19,9	19,6	17,0
В-Казахстанская	122,1	103,9	80,4	66,0	68,0	75,1	79,2	82,9
Жамбылская	54,1	47,9	39,8	28,1	28,5	29,3	30,6	32,3
З-Казахстанская	76,2	63,4	67,3	70,9	65,9	33,2	31,6	32,9
Карагандинская	52,3	51,6	52,2	40,9	33,1	33,8	38,1	40,4
Костанайская	137,7	112,4	100,0	82,5	91,2	102,8	124,2	124,9
Кызылординская	13,8	12,6	13,9	12,5	12,4	12,3	12,2	12,8
Павлодарская	58,2	49,1	43,5	41,1	42,7	33,8	33,4	29,6
Мангистауская	3,8	5,7	4,4	3,9	3,9	3,8	3,7	3,7
С-Казахстанская	96,6	78,7	45,5	41,4	43,5	46,3	47,5	49,2
Ю-Казахстанская	83,4	67,7	65,9	61,6	60,6	57,3	55,4	57,6
г. Астана	1,8	1,1	1,3	0,3	0,4	0,3	0,4	0,4
г. Алматы	0,4	0,6	0,6	0,6	0,4	0,4	0,4	0,4

Производство молока

тысяч тонн

	1953	1954	1955	1956	1957	1958	1959	1960
Республика								
Казахстан	1562,0	1700,9	1807,4	1979,5	2089,4	2291,9	2400,8	2482,3
Актюбинская	114,2	96,2	104,8	106,2	106,5	116,3	119,9	120,5
Алма-Атинская	80,0	79,4	83,9	95,4	108,7	121,6	129,7	134,6
В-Казахстанская	147,5	149,9	169,0	193,3	186,7	190,7	199,8	189,5
Гурьевская	24,8	25,3	23,3	23,8	21,6	22,6	21,1	18,7
Джамбулская	76,1	74,0	81,3	92,4	98,1	108,8	112,5	110,2
Джезказганская	-	-	-	-	-	-	-	42,0
Карагандинская	113,4	118,7	134,4	134,9	140,2	158,4	164,6	120,7
Кзыл-Ординская	21,9	22,9	27,6	34,6	34,6	38,2	43,6	38,9
Кокчетавская	94,3	130,2	140,2	152,4	175,7	192,3	210,7	226,7
Кустанайская	149,1	179,9	184,8	195,3	208,9	239,6	255,7	262,9
Павлодарская	119,5	136,8	140,2	153,2	160,0	164,8	177,0	184,1
Мангышлакская	-	-	-	-	-	-	-	1,3
С-Казахстанская	137,2	157,3	154,8	172,3	202,2	214,1	213,0	231,8
Семипалатинская	113,9	124,0	130,6	141,2	138,3	153,8	161,4	151,8
Талды-Курганская	74,5	90,5	97,2	107,5	124,2	144,3	140,8	136,3
Тургайская	-	-	-	-	-	-	-	57,6
Уральская	85,2	97,9	99,9	107,1	101,7	103,6	102,5	115,0
Целиноградская	127,1	139,0	149,7	170,5	185,4	206,8	220,0	207,5
Чимкентская	83,3	78,9	85,7	99,4	96,6	116,0	128,5	132,2

продолжение

	1961	1962	1963	1964	1965	1966	1967	1968	1969
Республика									
Казахстан	2653,9	2710,5	2858,6	3098,4	3327,8	3569,1	3907,0	3896,1	3755,1
Актюбинская	124,0	128,2	129,4	134,6	147,2	161,3	161,7	170,9	164,9
Алма-Атинская	141,3	149,2	158,8	173,4	183,9	191,2	203,7	208,7	198,9
В-Казахстанская	203,5	200,7	197,1	216,4	235,7	246,5	280,6	261,7	251,4
Гурьевская	20,2	20,3	23,4	21,2	22,8	26,3	27,6	26,3	24,0
Джамбулская	107,7	109,4	117,4	119,1	122,5	134,1	147,0	153,3	135,4
Джезказганская	45,0	53,6	56,2	60,5	62,8	69,1	70,3	69,4	66,1
Карагандинская	129,6	136,9	134,6	148,7	168,9	186,9	198,3	188,1	185,3
Кзыл-Ординская	40,1	43,1	45,8	46,2	49,8	52,3	54,8	58,7	57,0
Кокчетавская	255,7	243,8	260,5	299,3	303,6	327,6	378,1	374,3	352,0
Кустанайская	311,0	312,2	340,3	376,7	408,6	438,4	484,5	479,9	474,5
Павлодарская	195,1	200,9	214,4	225,0	253,4	268,3	301,7	307,8	287,6
Мангышлакская	1,4	1,7	2,6	2,2	2,3	2,4	2,7	2,9	3,2
С-Казахстанская	254,0	256,0	262,4	286,1	305,3	339,3	400,7	396,8	385,5
Семипалатинская	157,1	168,6	175,6	188,2	201,0	213,5	229,2	226,9	214,8
Талды-Курганская	135,8	147,4	148,9	160,3	163,2	168,9	175,5	174,7	164,4
Тургайская	54,9	60,1	70,1	73,2	82,0	91,3	99,9	94,3	89,7
Уральская	119,2	123,1	137,9	151,3	165,8	175,3	174,7	187,3	191,6
Целиноградская	224,2	221,0	242,8	258,9	289,2	303,3	327,0	311,9	306,2
Чимкентская	134,1	134,3	140,4	157,1	159,8	173,1	189,0	202,2	202,6

продолжение

	1970	1971	1972	1973	1974	1975	1976	1977	1978
Республика									
Казахстан	3932,2	3900,1	3943,0	4191,6	4217,8	4044,7	4055,5	4342,7	4423,5
Актюбинская	166,9	166,9	168,1	187,6	197,2	192,0	185,6	194,0	196,8
Алма-Атинская	220,6	222,2	225,3	249,6	256,1	254,6	253,4	267,3	275,5
В-Казахстанская	271,9	278,2	280,0	289,1	275,9	260,6	274,3	278,7	289,6
Гурьевская	23,6	23,4	24,3	26,0	26,8	27,5	27,0	26,3	27,5
Джамбулская	154,2	150,3	150,1	156,5	157,4	146,8	143,6	148,3	157,4
Джезказганская	67,9	63,5	65,8	67,1	68,6	64,8	61,5	66,4	69,4
Карагандинская	191,1	192,3	201,5	213,8	211,8	216,9	222,8	226,2	231,3
Кзыл-Ординская	58,4	56,9	58,0	63,3	65,6	68,6	66,1	68,8	68,2
Кокчетавская	358,2	352,9	363,4	377,7	374,1	355,5	353,2	415,3	408,7
Кустанайская	494,0	487,7	487,4	503,8	511,0	464,0	471,1	550,0	550,7
Павлодарская	302,0	300,2	309,6	328,4	331,8	320,9	326,5	345,2	351,8
Мангышлакская	3,3	2,6	2,7	2,9	2,8	2,9	2,8	3,1	3,0
С-Казахстанская	395,2	377,1	370,7	409,8	414,3	384,8	395,2	425,3	417,8
Семипалатинская	222,1	229,5	229,9	239,6	230,2	221,4	225,1	232,8	237,4
Талды-Курганская	172,9	175,4	182,0	190,1	188,2	184,1	183,9	187,6	194,6
Тургайская	94,1	93,6	93,7	98,5	104,7	102,8	102,9	111,2	115,4
Уральская	197,9	196,0	192,0	209,0	219,2	220,5	216,7	226,2	234,0
Целиноградская	324,7	315,5	320,4	340,2	332,9	314,0	305,4	321,1	339,7
Чимкентская	213,2	215,9	218,1	238,6	249,2	242,0	238,4	248,9	254,7

продолжение

	1979	1980	1981	1982	1983	1984	1985	1986
Республика								
Казахстан	4459,6	4596,9	4652,3	4510,8	4582,1	4635,3	4762,6	5040,2
Актюбинская	196,9	204,8	209,2	218,6	224,4	231,7	233,6	242,0
Алма-Атинская	286,3	297,1	303,9	310,2	308,7	319,0	323,6	346,8
В-Казахстанская	284,0	291,9	301,3	309,3	309,2	315,5	328,7	333,2
Гурьевская	28,7	29,6	30,6	30,3	31,2	31,1	33,4	36,0
Джамбулская	166,5	170,2	175,8	169,9	163,0	167,1	170,8	182,1
Джезказганская	68,5	66,8	68,8	67,8	71,5	71,4	72,1	73,9
Карагандинская	241,0	252,2	254,1	243,0	237,8	254,6	261,5	269,7
Кзыл-Ординская	69,0	71,7	73,8	72,6	78,1	77,3	81,9	89,6
Кокчетавская	404,4	416,8	421,7	374,4	376,1	388,3	415,7	428,2
Кустанайская	542,6	575,8	579,5	580,8	575,5	551,9	579,2	629,7
Павлодарская	353,3	364,9	355,8	336,0	345,5	359,3	366,2	385,4
Мангышлакская	3,2	3,1	3,4	3,6	3,7	4,0	4,0	4,2
С-Казахстанская	409,6	413,6	424,1	379,3	409,3	402,6	416,4	459,1
Семипалатинская	240,5	242,2	239,7	230,5	241,4	237,6	246,8	264,0
Талды-Курганская	200,2	202,5	206,9	202,3	194,3	201,5	203,2	217,0
Тургайская	119,1	125,5	128,0	129,1	131,1	132,6	138,9	148,0
Уральская	235,2	237,6	241,7	243,9	246,8	253,3	248,0	259,6
Целиноградская	353,9	366,4	363,4	343,6	369,3	370,7	370,2	389,4
Чимкентская	256,7	264,2	270,6	265,6	265,2	265,8	268,4	282,3

продолжение

	1987	1988	1989	1990	1991	1992	1993	1994
Республика								
Казахстан	5185,2	5321,0	5562,9	5641,6	5555,4	5265,1	5576,5	5296,0
Актюбинская	250,4	265,2	260,3	263,3	266,2	235,7	241,7	209,2
Алма-Атинская	361,7	379,3	390,6	395,2	630,2	595,2	611,3	568,8
Атырауская	35,7	33,5	34,2	37,2	36,8	38,4	37,2	36,9
В-Казахстанская	348,2	360,7	374,3	390,4	667,8	636,9	655,9	636,6
Джамбулская	195,3	203,1	204,1	197,2	200,0	197,2	208,8	194,5
Джезказганская	75,4	72,9	75,2	78,3				
Карагандинская	279,7	291,7	279,0	275,3	332,5	319,6	340,5	332,8
Кзыл-Ординская	90,2	92,2	95,1	102,1	108,7	104,2	117,2	83,1
Кокчетавская	433,7	433,3	455,4	460,5				
Кустанайская	648,5	675,6	677,1	675,4	712,9	657,9	739,3	706,6
Павлодарская	385,8	394,2	406,6	412,4	423,2	387,5	419,0	407,9
Мангышлакская	4,6	4,9	5,1	4,8	5,4	5,7	5,2	4,9
С-Казахстанская	444,6	433,9	492,0	487,0	773,2	719,7	772,1	696,8
Семипалатинская	279,1	291,8	303,0	307,5				
Талды-Курганская	230,1	240,9	248,5	256,0				
Тургайская	151,7	174,1	179,9	175,3				
Уральская	269,8	222,1	226,7	237,5	241,8	246,2	255,8	223,6
Целиноградская	411,9	433,7	443,6	460,7	710,2	670,6	693,8	707,7
Чимкентская	288,8	317,9	412,2	425,5	436,4	439,8	466,9	473,6
г. Астана					10,1	10,4	10,5	11,0
г. Алматы					-	0,1	1,3	2,0

окончание

	1995	1996	1997	1998	1999	2000	2001	2002
Республика								
Казахстан	4619,1	3627,1	3334,5	3364,3	3535,2	3730,2	3922,9	4109,8
Акмолинская	638,0	521,6	374,1	335,3	354,5	366,0	386,1	401,7
Актюбинская	174,9	179,5	193,6	196,8	203,3	208,6	219,5	226,9
Алматинская	487,7	429,8	474,5	496,0	518,3	541,4	549,1	556,4
Атырауская	32,3	32,4	33,8	34,2	34,7	35,1	35,4	37,8
В-Казахстанская	651,6	524,6	337,3	379,7	415,3	453,8	484,0	524,0
Жамбылская	153,8	117,3	120,4	140,4	160,1	169,7	179,1	199,4
З-Казахстанская	189,7	131,6	168,9	178,6	190,9	185,4	191,0	192,5
Карагандинская	232,1	179,4	149,7	149,5	158,3	171,9	205,3	224,0
Костанайская	584,6	453,9	439,7	420,8	422,9	493,9	496,6	504,2
Кызылординская	54,7	44,8	45,3	64,4	61,4	54,6	57,4	59,2
Павлодарская	365,2	277,4	255,0	232,9	235,1	237,5	246,3	269,5
Мангистауская	4,4	5,0	4,9	5,1	4,5	4,8	5,0	5,8
С-Казахстанская	599,0	476,5	365,2	355,0	400,0	413,8	456,0	478,9
Ю-Казахстанская	439,4	242,4	361,8	368,4	366,2	383,2	401,0	413,9
г. Астана	9,5	8,5	7,6	4,3	6,7	7,1	7,1	8,0
г. Алматы	2,2	2,4	2,7	2,9	3,0	3,4	4,0	7,6

Производство яиц

миллионов штук

	1953	1954	1955	1956	1957	1958	1959	1960
Республика								
Казахстан	502,1	659,7	788,5	736,0	811,5	786,1	824,3	861,3
Актюбинская	24,5	36,7	43,5	39,6	44,3	36,5	35,5	37,7
Алма-Атинская	39,3	49,9	65,6	60,9	64,6	60,7	69,8	72,1
В-Казахстанская	41,7	54,2	67,5	62,0	70,7	65,0	65,2	67,6
Гурьевская	7,9	6,7	7,4	6,6	6,6	3,0	1,8	1,9
Джамбулская	35,1	43,1	50,6	47,8	50,1	48,0	53,4	56,4
Джезказганская	-	-	-	-	-	-	9,9	10,3
Карагандинская	33,3	41,1	49,5	43,6	49,2	47,2	42,2	43,8
Кзыл-Ординская	11,3	9,1	9,9	9,0	10,0	9,3	10,0	10,3
Кокчетавская	36,3	47,7	54,1	50,9	57,1	56,4	57,4	58,1
Кустанайская	48,6	67,8	82,5	75,8	83,7	84,8	81,8	87,9
Павлодарская	25,7	35,5	40,6	38,1	47,5	45,9	40,2	43,1
Мангышлакская	-	-	-	-	-	-	0,2	0,2
С-Казахстанская	42,8	50,0	55,5	52,3	59,2	54,2	56,8	62,3
Семипалатинская	28,4	39,0	48,6	49,0	57,8	55,2	56,5	58,9
Талды-Курганская	33,4	47,1	56,8	52,9	56,5	56,4	63,5	62,0
Тургайская	-	-	-	-	-	-	20,3	21,3
Уральская	21,5	32,4	36,9	34,8	33,7	32,5	35,2	37,4
Целиноградская	32,4	53,7	64,3	58,2	66,8	74,0	66,7	68,7
Чимкентская	39,9	45,7	55,2	54,5	53,7	57,0	57,9	61,3

продолжение

	1961	1962	1963	1964	1965	1966	1967	1968	1969
Республика									
Казахстан	906,7	990,9	1003,8	903,4	1052,2	1144,6	1247,8	1324,8	1489,9
Актюбинская	39,0	38,9	38,8	37,4	36,4	39,9	44,3	45,2	53,0
Алма-Атинская	76,1	74,4	77,9	68,2	86,2	91,2	103,2	114,1	169,0
В-Казахстанская	68,4	70,8	69,4	72,5	82,4	78,2	83,5	90,6	94,9
Гурьевская	1,8	2,7	2,5	1,6	1,9	2,1	2,0	3,1	4,8
Джамбулская	57,6	59,2	62,0	56,2	56,5	55,9	57,6	65,2	65,3
Джезказганская	11,0	17,6	16,4	12,4	16,7	17,9	24,2	26,8	27,7
Карагандинская	48,5	55,6	55,1	45,1	60,0	79,5	108,5	118,9	130,8
Кзыл-Ординская	9,0	7,2	7,9	5,2	5,8	6,9	6,7	9,9	13,4
Кокчетавская	69,5	73,9	74,0	67,0	80,2	86,5	96,1	99,0	106,0
Кустанайская	95,7	114,7	113,4	108,4	127,9	146,5	137,6	147,1	182,3
Павлодарская	55,6	64,5	75,4	64,1	73,1	83,7	95,8	97,0	96,6
Мангышлакская	0,2	0,2	0,3	0,2	0,2	0,3	0,4	0,4	0,4
С-Казахстанская	68,0	77,1	76,8	69,3	98,7	96,5	103,6	106,1	110,1
Семипалатинская	52,0	59,4	57,7	48,0	56,6	59,0	62,0	61,8	72,2
Талды-Курганская	61,5	58,3	59,7	51,8	58,1	54,7	55,1	54,8	54,4
Тургайская	23,2	29,4	27,7	26,4	29,9	34,4	31,2	33,6	34,4
Уральская	38,4	39,4	39,8	35,9	37,3	39,4	42,1	40,4	54,2
Целиноградская	67,5	77,3	73,0	61,6	70,2	87,8	97,1	110,3	120,2
Чимкентская	63,7	70,3	76,0	72,1	74,1	84,2	96,8	100,5	100,2

продолжение

	1970	1971	1972	1973	1974	1975	1976	1977	1978
Республика									
Казахстан	1707,6	2013,1	2199,9	2412,7	2691,3	2835,0	2913,2	3147,3	3253,8
Актюбинская	67,1	78,3	83,8	93,7	108,2	112,4	111,1	119,9	121,1
Алма-Атинская	206,5	245,1	279,5	292,5	364,7	369,6	368,1	399,8	426,0
В-Казахстанская	107,0	133,2	143,4	167,5	183,1	208,3	244,0	270,0	286,8
Гурьевская	7,5	10,4	15,8	20,3	22,0	22,3	25,8	26,4	27,0
Джамбулская	66,9	73,5	83,8	94,2	95,7	104,5	101,3	105,3	96,7
Джезказганская	42,4	71,1	67,9	78,3	89,7	87,9	95,2	99,7	102,5
Карагандинская	139,9	172,0	207,0	248,0	274,4	312,5	323,4	343,3	351,0
Кзыл-Ординская	20,8	22,1	25,1	25,7	27,3	29,1	33,4	36,4	34,6
Кокчетавская	133,6	149,3	167,5	183,5	201,6	202,5	218,9	232,7	227,7
Кустанайская	192,8	221,6	229,8	248,8	257,1	266,7	254,9	279,4	289,1
Павлодарская	111,5	136,5	140,7	144,5	167,2	173,7	171,4	188,9	202,9
Мангышлакская	0,6	0,9	0,0	0,6	0,6	4,0	29,8	43,2	44,9
С-Казахстанская	114,4	129,5	140,1	147,3	145,4	149,7	155,0	177,7	181,5
Семипалатинская	87,4	95,3	108,2	118,6	123,6	125,7	127,1	128,0	131,3
Талды-Курганская	67,6	81,3	85,7	87,9	108,4	111,1	115,6	110,7	125,9
Тургайская	33,2	35,2	39,4	41,3	42,0	42,8	45,2	49,5	49,6
Уральская	60,9	70,8	75,7	80,6	90,3	92,5	92,7	104,1	100,5
Целиноградская	132,4	142,6	154,0	172,4	197,6	209,7	190,0	217,7	231,2
Чимкентская	115,1	144,4	152,5	167,0	192,4	210,0	210,3	214,6	223,5

продолжение

	1979	1980	1981	1982	1983	1984	1985	1986
Республика								
Казахстан	3347,3	3369,1	3475,0	3483,7	3586,1	3726,3	3803,1	4096,8
Актюбинская	126,1	124,2	134,0	134,4	144,8	141,1	141,3	164,5
Алма-Атинская	427,8	415,8	424,6	428,1	420,8	464,5	466,4	490,5
В-Казахстанская	299,0	295,1	300,0	303,1	316,9	320,2	312,5	323,8
Гурьевская	25,9	23,3	22,8	21,5	25,9	30,3	31,9	33,5
Джамбулская	91,4	99,2	99,3	88,0	99,7	117,6	104,7	125,2
Джезказганская	107,7	113,4	117,1	116,7	120,8	127,6	136,8	143,4
Карагандинская	362,4	371,3	388,0	401,3	416,2	435,2	467,8	495,7
Кзыл-Ординская	36,2	34,8	39,2	49,7	54,4	65,0	67,5	81,2
Кокчетавская	233,5	237,1	244,6	246,4	257,7	260,5	268,9	289,2
Кустанайская	298,8	303,7	317,6	326,2	339,0	350,1	340,6	374,5
Павлодарская	201,0	210,9	217,9	211,8	232,3	227,0	234,0	269,3
Мангышлакская	51,7	50,3	53,8	51,2	51,7	55,6	49,7	54,0
С-Казахстанская	185,1	183,2	183,4	171,1	178,1	175,0	167,1	189,3
Семипалатинская	135,2	138,7	141,5	143,6	144,4	152,2	152,4	159,0
Талды-Курганская	129,8	129,8	132,9	133,1	136,9	138,7	138,0	143,8
Тургайская	55,2	55,9	63,3	65,3	65,3	61,4	66,6	69,5
Уральская	112,2	113,7	113,0	110,0	110,0	119,0	122,9	125,5
Целиноградская	255,3	257,0	265,5	269,5	264,8	275,1	302,8	324,0
Чимкентская	213,0	211,7	216,5	212,7	206,4	210,2	231,2	240,9

продолжение

	1987	1988	1989	1990	1991	1992	1993	1994
Республика								
Казахстан	4189,3	4201,8	4253,0	4185,1	4075,3	3564,7	3288,2	2629,3
Актюбинская	166,5	168,7	165,8	162,7	166,9	156,6	149,2	129,5
Алма-Атинская	506,3	540,6	534,1	526,7	630,3	530,2	441,6	319,4
Атырауская	33,0	33,9	33,4	31,3	30,2	31,2	28,2	17,2
В-Казахстанская	330,3	324,6	324,7	313,6	461,2	417,9	397,5	333,8
Джамбулская	132,8	141,0	133,3	125,4	124,6	114,9	105,7	82,5
Джезказганская	152,5	134,5	116,8	129,1				
Карагандинская	513,0	496,1	498,7	461,5	579,7	468,1	433,0	284,0
Кзыл-Ординская	85,1	88,8	91,1	87,7	82,3	77,9	64,5	45,1
Кокчетавская	284,8	291,6	292,6	285,5				
Кустанайская	380,4	374,1	390,0	390,4	430,3	433,5	413,1	366,5
Павлодарская	281,2	271,2	272,5	263,5	278,2	33,7	31,2	13,9
Мангышлакская	54,0	55,2	53,5	50,5	46,8	213,1	220,3	184,5
С-Казахстанская	198,6	185,5	190,3	182,7	262,2	251,3	251,7	245,8
Семипалатинская	161,8	167,9	172,3	168,2				
Талды-Курганская	146,7	140,4	143,7	167,1				
Тургайская	69,0	70,9	70,8	56,9				
Уральская	125,7	129,4	130,6	130,0	122,7	103,2	90,0	83,2
Целиноградская	340,3	350,1	352,3	346,4	556,3	484,1	399,7	343,2
Чимкентская	227,3	237,3	286,5	305,9	303,2	248,4	260,7	179,3
г. Астана					0,4	0,4	0,4	0,4
г. Алматы					-	0,2	1,4	1,0

окончание

	1995	1996	1997	1998	1999	2000	2001	2002
Республика								
Казахстан	1840,8	1262,4	1265,8	1388,4	1512,4	1692,2	1855,3	2102,1
Акмолинская	247,6	141,2	102,7	116,7	132,8	162,9	185,1	212,5
Актюбинская	84,5	74,0	63,5	68,4	70,8	71,1	72,4	83,8
Алматинская	262,1	225,7	279,0	339,4	382,5	418,9	415,6	494,8
Атырауская	7,8	2,6	0,7	0,8	0,9	0,8	0,9	4,8
В-Казахстанская	189,7	137,1	133,8	150,4	190,6	207,4	240,2	257,9
Жамбылская	65,7	40,1	43,2	38,4	45,0	53,9	65,5	74,4
З-Казахстанская	32,3	23,8	24,9	26,7	27,0	28,3	33,3	37,4
Карагандинская	194,9	96,4	107,5	94,1	128,8	147,5	172,2	190,9
Костанайская	300,2	252,4	276,7	290,4	258,4	253,2	246,8	284,9
Кызылординская	17,7	8,9	10,3	17,6	18,8	23,6	24,3	28,6
Павлодарская	95,0	76,8	57,6	51,9	48,8	65,5	112,0	126,8
Мангистауская	12,2	-	-	-	-	-	3,5	1,7
С-Казахстанская	198,4	101,8	89,9	89,6	105,2	141,3	142,4	142,8
Ю-Казахстанская	131,1	80,0	74,7	94,5	94,6	111,1	132,6	154,2
г. Астана	0,4	0,3	0,3	0,2	0,3	0,3	0,3	0,5
г. Алматы	1,2	1,3	1,0	9,3	7,9	6,4	8,2	6,1

Производство шерсти

в физическом весе, тонн

	1953	1954	1955	1956	1957	1958	1959	1960
Республика								
Казахстан	36199	35628	37554	37819	46496	58417	65480	66163
Актюбинская	1960	1880	2111	2164	2590	3186	3669	4226
Алма-Атинская	3325	3165	3400	3438	4460	5905	6113	5789
В-Казахстанская	1679	1791	1599	1742	2064	2160	2566	2454
Гурьевская	1309	1546	1714	1830	2324	3117	3348	2606
Джамбулская	4714	4631	4846	4963	6119	8277	8897	7439
Джезказганская	-	-	-	-	-	-	-	1942
Карагандинская	2600	1828	1790	1945	2485	2911	3293	1667
Кзыл-Ординская	2335	1707	1798	1934	2456	3174	3489	3566
Кокчетавская	1093	1228	1054	986	1194	1367	1675	1781
Кустанайская	1333	1827	1939	1674	2026	2453	2705	1762
Павлодарская	1656	1734	1788	1794	2149	2353	2576	2596
Мангышлакская	-	-	-	-	-	-	-	1373
С-Казахстанская	731	929	742	563	669	749	929	1040
Семипалатинская	2604	2527	2517	2867	3470	4230	4992	4876
Талды-Курганская	2568	2643	2821	2861	3603	4962	5828	5314
Тургайская	-	-	-	-	-	-	-	1234
Уральская	1615	2273	2823	2624	3281	4302	5076	5974
Целиноградская	1625	1541	1563	1335	1704	2027	2429	2063
Чимкентская	5052	4378	5049	5099	5902	7244	7895	8461

продолжение

	1961	1962	1963	1964	1965	1966	1967	1968	1969
Республика									
Казахстан	65603	69725	74051	69906	73900	77543	84005	91721	76078
Актюбинская	4103	4433	4793	3573	4039	4379	5092	4903	5481
Алма-Атинская	6524	6677	7789	7460	8352	8330	8623	9423	6941
В-Казахстанская	2493	2691	2772	3329	3487	3385	4001	4186	4042
Гурьевская	2390	2578	2526	1935	2192	2417	2545	2520	2715
Джамбулская	7463	8082	8654	8510	9029	9719	10569	12196	6710
Джезказганская	1492	1607	1566	1587	1598	1743	1995	2197	1646
Карагандинская	1455	1101	1089	1122	1089	1367	1482	1503	1123
Кзыл-Ординская	2929	2963	3093	2347	2759	2840	2823	3170	2950
Кокчетавская	1830	1989	1910	2228	1778	1534	1830	2316	2073
Кустанайская	1620	1889	1651	1338	1043	985	1339	1571	1626
Павлодарская	2558	1140	1053	952	2965	3208	3646	4513	4393
Мангышлакская	1263	2570	2830	2791	924	1069	1068	1121	819
С-Казахстанская	1027	1113	1050	1048	861	622	787	846	902
Семипалатинская	4720	5123	5550	6467	6886	7562	7867	8835	7382
Талды-Курганская	5962	7610	7668	8155	8836	8972	8656	10395	7940
Тургайская	1434	1213	1517	1358	1313	1480	1818	1866	1663
Уральская	6853	6820	6949	5666	6361	6945	8279	7164	8838
Целиноградская	1858	1891	2019	2026	1729	1455	1845	2081	1923
Чимкентская	7629	8235	9572	8014	8659	9531	9740	10915	6911

продолжение

	1970	1971	1972	1973	1974	1975	1976	1977	1978
Республика									
Казахстан	88182	87081	86591	94643	99263	101942	94920	96756	99575
Актюбинская	5732	5958	5225	5816	6904	6861	5451	6120	6383
Алма-Атинская	7922	7818	8224	8582	9080	9273	9206	9221	8817
В-Казахстанская	4691	4457	4882	5051	5662	5351	6074	5240	6022
Гурьевская	2908	2816	2496	2864	3291	3047	2911	3049	2995
Джамбулская	8517	8624	8752	9883	9997	10093	9276	8834	9834
Джезказганская	2372	2324	2166	2250	1992	2685	2268	1783	2253
Карагандинская	1675	1731	1756	1997	1968	2234	2136	2061	2270
Кзыл-Ординская	3176	3126	2725	3054	3138	3090	2815	2845	3048
Кокчетавская	2244	2316	2462	2653	2718	2853	2780	3299	3251
Кустанайская	1969	2014	2066	2439	2473	2659	1971	2727	2623
Павлодарская	4921	5030	5235	5673	5715	6046	5799	5641	5601
Мангышлакская	972	972	944	1112	1145	1255	1288	1320	1384
С-Казахстанская	883	1032	968	1097	1142	1094	1029	1184	1137
Семипалатинская	9554	8594	9356	9925	10116	10662	10743	9628	10610
Талды-Курганская	9231	8830	8548	9842	10362	10361	10583	11027	10273
Тургайская	1618	1867	1843	2104	2123	2336	2121	2344	2309
Уральская	8814	8868	8365	7889	9672	9713	7040	9008	8984
Целиноградская	1927	2010	2100	2306	2380	2713	2665	2737	2721
Чимкентская	9056	8694	8478	10106	9385	9616	8764	8688	9060

продолжение

	1979	1980	1981	1982	1983	1984	1985	1986
Республика								
Казахстан	97757	103587	105013	103045	107876	105556	97623	106058
Актюбинская	6208	6462	6877	6293	6853	6717	6541	6750
Алма-Атинская	9138	10547	10167	10785	10802	10887	9471	11164
В-Казахстанская	5565	5935	6108	6399	6178	6589	5548	5895
Гурьевская	2945	2722	3025	3024	3157	3242	2916	3244
Джамбулская	10399	11013	11092	10836	11474	10553	9800	11239
Джезказганская	2032	2300	2428	2429	2690	2498	2247	2225
Карагандинская	2167	2327	2342	2248	2335	2187	2094	2135
Кзыл-Ординская	3029	2826	3093	2856	3427	3261	3490	3573
Кокчетавская	2931	3104	3022	2586	2633	2457	2797	2904
Кустанайская	2566	2966	2948	2759	2882	3031	3055	3234
Павлодарская	5059	5360	5617	5394	5416	5512	5315	5210
Мангышлакская	1391	1379	1585	1526	1698	1679	1597	1759
С-Казахстанская	1133	1159	1198	1248	1339	1299	1296	1361
Семипалатинская	9949	10271	9843	10136	10607	10565	8944	9647
Талды-Курганская	10461	11626	11344	11747	11736	12189	10194	11520
Тургайская	2202	2321	2422	1750	2275	1880	1953	2066
Уральская	8592	8353	8279	8265	8487	8055	7707	8403
Целиноградская	2750	2977	2941	2612	2661	2531	2527	2544
Чимкентская	9240	9939	10682	10152	11226	10424	10131	11185

продолжение

	1987	1988	1989	1990	1991	1992	1993	1994
Республика								
Казахстан	106442	108373	109942	107850	104420	96451	94575	75277
Актюбинская	6636	7602	6982	6875	6976	5863	6589	5336
Алма-Атинская	11472	11150	11372	10721	21608	19797	19024	14439
Атырауская	3002	3256	3307	3357	3092	2996	2563	1994
В-Казахстанская	5918	5813	6032	5876	14485	13217	13661	10826
Джамбулская	11840	11679	12176	11833	12314	12531	11622	8683
Джезказганская	2344	2559	2748	2318				
Карагандинская	2061	2085	2127	1967	3929	3718	3886	3065
Кзыл-Ординская	3381	3677	3611	3559	3511	3396	3138	1835
Кокчетавская	2987	2990	2785	3062				
Кустанайская	3408	3303	3078	2969	4432	3832	3749	3127
Павлодарская	5437	5443	5467	5613	4849	4099	3965	3135
Мангышлакская	1622	1600	1627	1779	1795	1723	1321	1062
С-Казахстанская	1306	1268	1249	1042	2697	2102	2320	2009
Семипалатинская	9819	9435	10220	9531				
Талды-Курганская	12125	11389	12348	12239				
Тургайская	1873	2090	2056	2071				
Уральская	7575	8016	7746	7961	7859	7462	7986	6371
Целиноградская	2619	2741	2299	2185	3825	3089	3173	2757
Чимкентская	11017	12277	12712	12892	13037	12617	11559	10617
г. Астана					11	9	12	10
г. Алматы					-	-	7	11

окончание

	1995	1996	1997	1998	1999	2000	2001	2002
Республика								
Казахстан	58258	42177	34565	25233	22283	22924	23612	24818
Акмолинская	1726	1115	728	435	439	440	475	525
Актюбинская	3485	2400	1678	1402	1213	1292	1302	1402
Алматинская	11292	9901	9937	8433	6195	6264	6324	6471
Атырауская	1803	1171	908	903	863	853	780	783
В-Казахстанская	7772	5630	2507	2070	2108	2256	2386	2635
Жамбылская	6271	4737	3339	1897	2329	2598	2767	3107
З-Казахстанская	5395	4410	3581	1804	1823	1628	1833	1856
Карагандинская	2392	2138	1318	881	965	1021	1051	1094
Костанайская	2390	1483	774	597	494	450	435	434
Кызылординская	1728	1167	1145	895	950	984	1024	1037
Павлодарская	2233	1253	880	640	605	616	614	645
Мангистауская	1023	806	751	799	432	564	594	665
С-Казахстанская	1635	992	708	492	378	412	412	431
Ю-Казахстанская	9099	4961	6301	3975	3481	3536	3611	3730
г. Астана	7	5	2	2	3	3	2	2
г. Алматы	7	8	8	8	5	7	2	1

Дошкольные организации

	1953*		1960		1965		1970	
	единиц	число мест	единиц	число мест	единиц	число мест	единиц	число мест
Республика								
Казахстан	738	...	3273	...	5097	367836	5834	518808
Актюбинская	43	...	121	...	188	...	235	...
Алма-Атинская	39	...	159	...	262	...	284	...
В-Казахстанская	48	...	184	...	324	...	375	...
Гурьевская	30	...	100	...	146	...	184	...
Джамбулская	39	...	156	...	218	...	268	...
Джезказганская	39	...	161	...	200	...	221	...
Карагандинская	67	...	213	...	414	...	462	...
Кзыл-Ординская	27	...	88	...	128	...	181	...
Кокчетавская	19	...	217	...	296	...	331	...
Кустанайская	15	...	294	...	482	...	538	...
Павлодарская	22	...	184	...	334	...	375	...
Мангышлакская	7	...	20	...	30	...	64	...
С-Казахстанская	26	...	155	...	308	...	337	...
Семипалатинская	40	...	148	...	255	...	286	...
Талды-Курганская	31	...	122	...	198	...	220	...
Тургайская	5	...	60	...	134	...	159	...
Уральская	39	...	124	...	228	...	252	...
Целиноградская	35	...	224	...	390	...	426	...
Чимкентская	90	...	349	...	302	...	359	...
г. Алма-Ата	77	...	194	...	260	...	277	...

*) Без учета ясельных групп.

продолжение

	1975		1980		1985	
	единиц	число мест	единиц	число мест	единиц	число мест
Республика Казахстан	6560	638228	7194	779398	7982	905422
Актюбинская	304	27001	347	33005	400	40738
Алма-Атинская	322	30341	362	37243	406	45742
Восточно-Казахстанская	389	39115	429	46687	460	55072
Гурьевская	194	17900	200	20309	225	23999
Джамбулская	320	36664	359	44922	418	52186
Джезказганская	233	25607	255	28217	273	31555
Карагандинская	500	61767	528	71270	564	77815
Кзыл-Ординская	216	19711	239	21380	271	29735
Кочетавская	382	28723	427	36746	455	39317
Кустанайская	627	54738	680	67706	745	78693
Павлодарская	434	44287	474	55981	518	65016
Мангышлакская	61	6116	69	7973	88	9180
Северо-Казахстанская	379	29195	416	34399	456	40976
Семипалатинская	332	27426	356	33137	391	39550
Талды-Курганская	249	22436	294	30451	337	36779
Тургайская	171	13210	190	16002	222	20760
Уральская	291	22516	302	27457	351	31245
Целиноградская	419	37456	458	44277	483	48178
Чимкентская	442	53353	490	64889	547	72624
г. Алма-Ата	295	40666	319	51343	372	64982

окончание

	1990		1995		2000		2001		2002	
	еди- ниц	число мест	еди- ниц	число мест	еди- ниц	число мест	еди- ниц	число мест	еди- ниц	число мест
Республика Казахстан	8743	926714	5058	552296	1089	158179	1103	163043	1095	164286
Акмолинская	664	67712	426	45507	52	6183	48	6686	47	6397
Актюбинская	458	40581	285	27841	57	8397	68	9949	68	10557
Алматинская	811	89909	324	31139	47	5851	47	6072	44	5106
Атырауская	251	24394	200	19771	83	8348	85	8285	83	8126
В-Казахстанская	910	89883	408	48785	73	10455	72	10136	70	10532
Жамбылская	456	56258	321	32266	39	5704	42	6544	42	7372
З-Казахстанская	415	38725	343	18590	47	6937	60	8344	59	8464
Карагандинская	855	98277	521	62135	126	20332	124	19805	126	20253
Костанайская	962	88094	509	52255	64	8777	62	8798	58	8544
Кызылординская	315	35700	208	17736	61	5515	67	7565	64	7385
Павлодарская	557	70255	384	44128	73	13145	66	11140	69	11447
Мангистауская	103	13467	120	20147	30	5688	32	6522	34	6600
С-Казахстанская	973	72172	433	47117	27	4074	25	3660	26	3670
Ю-Казахстанская	641	87966	300	38707	101	12901	102	13669	104	13962
г. Астана	-	...	-	...	43	6792	44	7823	44	7781
г. Алматы	372	53321	276	46172	166	29080	159	28045	157	28090

Дневные общеобразовательные школы (на начало учебного года)

	1953/54		1960/61		1965/66		1970/71	
	единиц	число учени- ческих мест	единиц	число учени- ческих мест	единиц	число учени- ческих мест	единиц	число учени- ческих мест
Республика								
Казахстан	9407	1291,8	9592	1720,5	9645	2634,3	9262	3019,2
Актюбинская	664	...	622	...	577	...	572	...
Алма-Атинская	371	...	378	...	403	...	392	...
В-Казахстанская	767	...	688	...	629	...	536	...
Гурьевская	273	...	189	...	170	...	174	...
Джамбулская	474	...	456	...	464	...	467	...
Джезказганская	255	...	290	...	307	...	274	...
Карагандинская	392	...	424	...	454	...	465	...
Кзыл-Ординская	338	...	286	...	314	...	317	...
Кокчетавская	560	...	629	...	646	...	635	...
Кустанайская	811	...	940	...	953	...	877	...
Павлодарская	547	...	596	...	619	...	588	...
Мангышлакская	63	...	38	...	45	...	58	...
С-Казахстанская	602	...	608	...	612	...	554	...
Семипалатинская	544	...	541	...	518	...	475	...
Талды-Курганская	484	...	446	...	429	...	384	...
Тургайская	158	...	248	...	280	...	258	...
Уральская	558	...	526	...	518	...	517	...
Целиноградская	618	...	646	...	642	...	615	...
Чимкентская	836	...	946	...	929	...	953	...
г. Алма-Ата	92	...	95	...	136	...	151	...

продолжение

	1975/76		1980/81		1985/86	
	единиц	число учени- ческих мест	единиц	число учени- ческих мест	единиц	число учени- ческих мест
Республика Казахстан	8533	3050,5	7951	2951,3	8109	3089,2
Актюбинская	549	...	503	...	517	...
Алма-Атинская	388	...	374	...	383	...
Восточно-Казахстанская	455	...	414	...	415	...
Гурьевская	153	...	151	...	158	...
Джамбулская	434	...	415	...	424	...
Джезказганская	224	...	204	...	225	...
Карагандинская	452	...	423	...	434	...
Кзыл-Ординская	311	...	290	...	302	...
Кокчетавская	588	...	552	...	544	...
Кустанайская	743	...	651	...	684	...
Павлодарская	544	...	497	...	477	...

продолжение

	1975/76		1980/81		1985/86	
	единиц	число учени- ческих мест	единиц	число учени- ческих мест	единиц	число учени- ческих мест
Мангышлакская	61	...	68	...	75	...
Северо-Казахстанская	485	...	449	...	449	...
Семипалатинская	432	...	406	...	404	...
Талды-Курганская	355	...	337	...	331	...
Тургайская	234	...	215	...	245	...
Уральская	493	...	460	...	482	...
Целиноградская	552	...	494	...	496	...
Чимкентская	928	...	902	...	912	...
г. Алма-Ата	152	...	146	...	152	...

окончание

	1990/91		1995/96		2000/01		2001/02		2002/03	
	еди- ниц	число учени- ческих мест	еди- ниц	число учени- ческих мест	еди- ниц	число учени- ческих мест	еди- ниц	число учени- ческих мест	еди- ниц	число учени- ческих мест
Республика Казахстан	8487	3145,6	8732	3059,8	8309	3247,4	8408	3085,0	8334	3115,0
Акмолинская	591	172,0	578	163,7	724	171,7	736	154,9	733	151,7
Актюбинская	547	144,9	551	147,3	516	164,8	514	153,1	505	153,9
Алматинская	764	353,9	805	336	729	353,4	748	346,4	755	347,4
Атырауская	168	91,6	178	96,2	192	116,9	199	112,4	199	114,7
В-Казахстанская	861	318,5	876	297,7	845	301,1	853	275,1	847	271,9
Жамбылская	422	221,8	433	203,3	453	228,4	468	218,6	470	221,0
З-Казахстанская	524	122,6	538	128,4	521	135,2	516	126,6	497	126,8
Карагандинская	695	293,5	708	263,7	635	263,5	639	248,4	635	249,3
Костанайская	871	224,3	913	212,7	755	185,7	767	166,6	727	160,7
Кызылординская	318	156,3	319	147,4	287	150,8	290	149,2	292	153,4
Павлодарская	499	170,1	514	166,5	491	157,8	492	144,7	486	141,2
Мангистауская	84	67,0	94	63,8	108	82,3	112	82,9	114	87,0
С-Казахстанская	1017	231,7	1026	222,8	777	143,9	770	130,5	754	127,1
Ю-Казахстанская	952	424,1	999	447,8	980	544,1	1006	524,4	1017	549,2
г. Астана	-	-	-	-	59	55,6	61	57,5	62	60,0
г. Алматы	174	153,3	200	162,5	237	192,2	237	193,7	241	199,7

Число врачей всех специальностей*

на конец года, человек

	1955	1960	1970	1980
Республика Казахстан	9784	14376	28824	47803
Актюбинская	387	558	1330	2327
Алма-Атинская	327	324	878	1456
Восточно-Казахстанская	834	1044	1585	2530
Гурьевская	254	314	659	1195
Джамбулская	435	671	1333	2207
Джезказганская	228	427	805	1493
Карагандинская	931	1772	3865	5688
<Строка0Кзыл-Ординская	310	518	987	1688
Кокчетавская	410	448	832	1569
Кустанайская	456	566	1118	2270
Павлодарская	368	467	1010	2172
Мангышлакская	83	101	176	639
Северо-Казахстанская	360	527	886	1521
Семипалатинская	521	832	1736	2738
Талды-Курганская	372	634	913	1558
Тургайская	59	80	173	810
Уральская	404	501	900	1608
Целиноградская	460	533	1313	2499
Чимкентская	581	1084	2014	3429
г. Алма-Ата	2004	2975	6311	8406

продолжение

	1990	2000	2001	2002
Республика Казахстан	68927	48953	51289	53659
Акмолинская	3911	2154	2201	2198
Актюбинская	3587	2847	2934	2985
Алматинская	4789	3084	3175	3254
Атырауская	1861	1347	1378	1383
Восточно-Казахстанская	7320	5212	5249	5301
Жамбылская	3241	2501	2574	2639
Западно-Казахстанская	2439	1957	1934	1979
Карагандинская	9452	5749	5777	5725
Костанайская	4302	2328	2319	2269
Кызылординская	2552	1865	1912	1958
Павлодарская	3660	2601	2689	2738
Мангистауская	1029	1156	1175	1219
Северо-Казахстанская	4227	1627	1597	1589
Южно-Казахстанская	5469	5289	5758	6046
г. Астана	-	2198	2348	2730
г. Алматы	11088	7038	8269	9646

* С 1997 года зубные врачи включены в численность среднего медицинского персонала.

Численность среднего медицинского персонала

на конец года, человек

	1955	1960	1970	1980
Республика Казахстан	32257	58430	105998	150257
Актюбинская	1217	2553	3928	5800
Алма-Атинская	1199	1937	3837	6115
Восточно-Казахстанская	2464	4450	7294	9774
Гурьевская	784	1482	3654	4570
Джамбулская	1596	2994	5699	8341
Джезказганская	914	2020	4089	5782
Карагандинская	2465	5671	11369	16024
Кзыл-Ординская	1386	2207	4163	6023
Кокчетавская	1729	2851	4353	6381
Кустанайская	1911	3626	6739	9376
Павлодарская	1306	2452	5233	7833
Мангышлакская	195	368	663	1776
Северо-Казахстанская	1590	2646	4529	5703
Семипалатинская	1799	3024	5462	6801
Талды-Курганская	1912	3194	4372	6042
Тургайская	365	505	1102	2878
Уральская	1491	2417	3936	5929
Целиноградская	1548	2962	5112	7653
Чимкентская	2424	4589	9477	13795
г. Алма-Ата	3962	6480	10987	13661

продолжение

	1990	2000	2001	2002
Республика Казахстан	207257	106554	109392	113358
Акмолинская	10858	5884	6001	6195
Актюбинская	8630	4523	4590	4854
Алматинская	17917	7295	7624	8141
Атырауская	7050	3019	3070	3268
Восточно-Казахстанская	22750	10760	10968	10871
Жамбылская	11430	6448	6748	7596
Западно-Казахстанская	8000	5302	4992	5128
Карагандинская	25741	10625	10866	11295
Костанайская	15119	6120	6093	6217
Кызылординская	9684	5713	5733	6084
Павлодарская	12547	5590	5552	5800
Мангистауская	2986	2820	2919	2913
Северо-Казахстанская	15198	5234	5235	5271
Южно-Казахстанская	20277	14116	14728	15207
г. Астана	-	2914	3664	3416
г. Алматы	19070	10191	10609	11102

Число больничных учреждений

на конец года, единиц

	1955	1960	1970	1980
Республика Казахстан	1478	1717	1972	1695
Актюбинская	88	103	109	97
Алма-Атинская	66	76	99	87
Восточно-Казахстанская	105	109	125	95
Гурьевская	43	50	60	55
Джамбулская	75	98	110	85
Джезказганская	50	62	69	63
Карагандинская	94	113	127	103
Кзыл-Ординская	48	60	81	75
Кокчетавская	101	117	113	83
Кустанайская	137	140	152	115
Павлодарская	92	92	120	106
Мангышлакская	17	24	27	25
Северо-Казахстанская	76	75	88	75
Семипалатинская	70	97	108	101
Талды-Курганская	65	98	108	97
Тургайская	36	46	55	47
Уральская	63	78	85	85
Целиноградская	115	104	120	95
Чимкентская	105	139	166	156
г. Алма-Ата	32	36	50	50

продолжение

	1990	2000	2001	2002
Республика Казахстан	1788	938	981	1005
Акмолинская	118	45	46	48
Актюбинская	94	50	52	55
Алматинская	191	66	72	80
Атырауская	56	38	38	37
Восточно-Казахстанская	201	102	104	104
Жамбылская	87	50	53	58
Западно-Казахстанская	97	40	42	43
Карагандинская	172	91	95	93
Костанайская	157	49	51	51
Кызылординская	87	55	57	61
Павлодарская	104	61	68	68
Мангистауская	26	31	32	35
Северо-Казахстанская	168	50	49	49
Южно-Казахстанская	173	142	151	154
г. Астана	-	18	19	19
г. Алматы	57	50	52	50

Содержание

Республика Казахстан: 50-лет начала освоения целинных и залежных земель	5
Административно-территориальное деление и численность населения Республики Казахстан	34
Численность населения отдельных национальностей в Республике Казахстан	35
Дневные общеобразовательные школы	37
Дошкольные организации	37
Основные показатели развития здравоохранения	38
Число клубных учреждений и библиотек	40
Ввод в действие объектов социально-культурного назначения	41
Протяженность транспортных путей	42
Ввод в действие автодорог	42
Грузооборот транспорта общего пользования	43
Пассажирооборот транспорта общего пользования	43
Производство промышленной продукции	45
Производство пищевых продуктов	45
Производство тракторов и сельскохозяйственной техники	46
Основные показатели сельскохозяйственного производства	47
Число сельхозформирований всех форм хозяйствования	49
Темпы производства валовой продукции сельского хозяйства	50
Посевная площадь сельскохозяйственных культур	51
Производство основных видов продукции растениеводства	53
Урожайность основных сельскохозяйственных культур	55
Поголовье скота и птицы	56
Производство основных видов продукции животноводства	57
Продуктивность скота и птицы	58
Потребление основных продуктов питания на душу населения	60
Парк тракторов и других сельскохозяйственных машин в сельском хозяйстве	61
Регионы Республики Казахстан	62
Численность населения Республики Казахстан по областям	62
Вспашка целинных и залежных земель	64
Посевная площадь сельскохозяйственных культур	65
Посевная площадь зерновых культур	66
Посевная площадь пшеницы	69
Валовой сбор зерна	72
Валовой сбор пшеницы	75
Урожайность зерновых культур	78
Урожайность пшеницы	81
Поголовье крупного рогатого скота	84
Поголовье коров	87
Поголовье свиней	90
Поголовье овец и коз	93
Поголовье лошадей	96
Поголовье верблюдов	99
Поголовье птицы	102
Производство мяса	105
Производство мяса	108
Производство молока	111
Производство яиц	114
Производство шерсти	117
Дошкольные организации	120
Дневные общеобразовательные школы (на начало учебного года)	122
Число врачей всех специальностей	124
Численность среднего медицинского персонала	125
Число больничных учреждений	126

Республика Казахстан: 50-лет начала освоения целинных и залежных земель.
Статистический сборник.

**Республика Казахстан: 50-лет начала
освоения целинных и залежных земель**

Сборник подготовлен
Департаментом статистики производства
Директор - **З.Каримова**

По вопросам приобретения литературы:
факс:42-08-24тел: 8 (3272) 62-66-45

Компьютерный дизайн и верстка ТОО "Казстатинформ"